სიტუაციური გეგმა



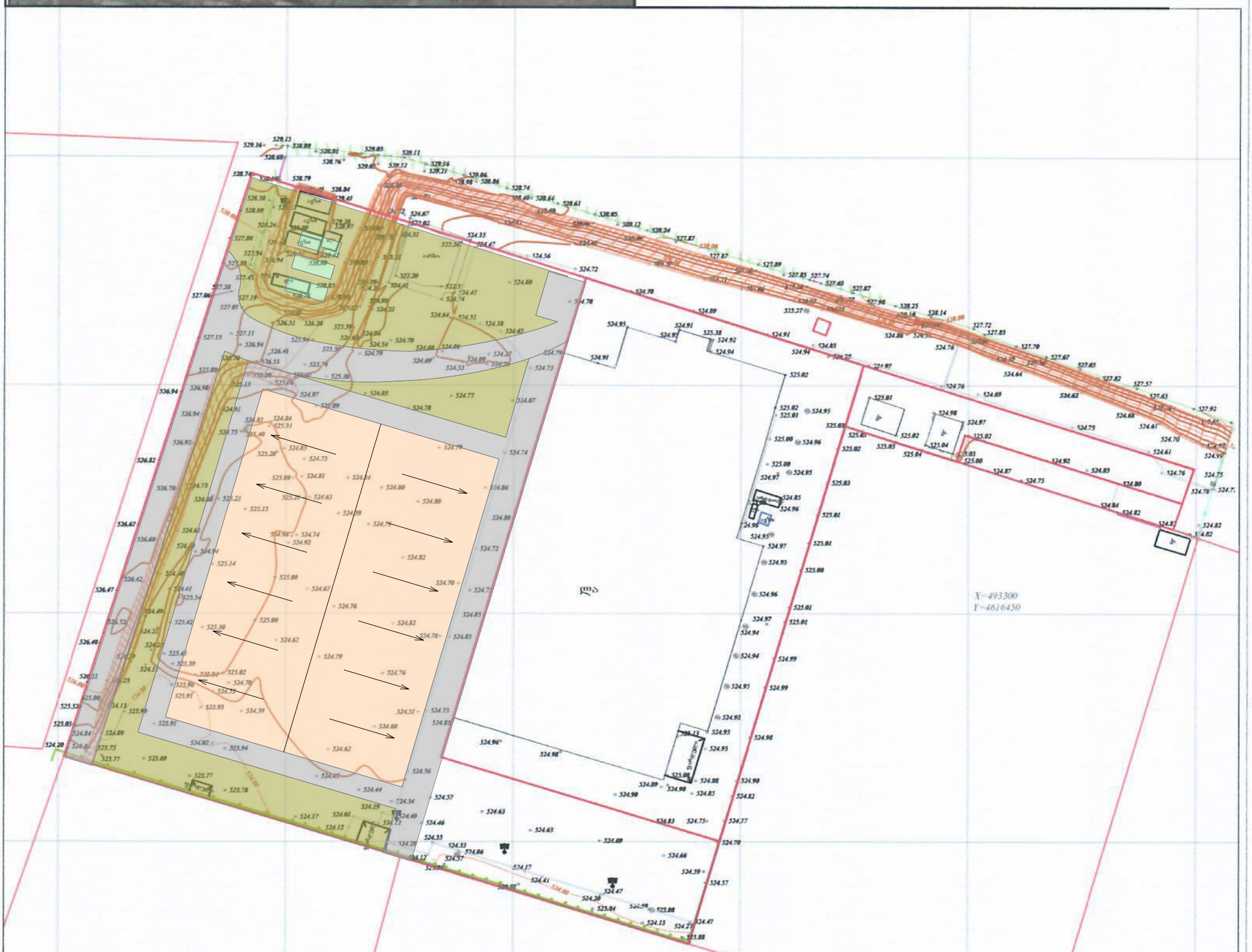

შენიშვნა: ტოპო ნახაზი შესრულებულია დამკვეთის მითითებით.
(მიწისქვეშა კომუნიკაციები დატანილია საჯარო რეესტრში რეგისტრირებულ ბაზაზე დაყრდნობით).

ფართობი: 11947მ² 6994 მკვ 759 მკვ	პირობითი აღნიშვნები	ტოპოგრაფიული ნახაზი მ 1:500 / რელიეფის კვეთა 0.5მ			შ.პ.ს. "ჯეოდი სარვეი" L.T.D "GT Survey"
მიწისქვეშა კომუნიკაციები	ნაკვეთის საზღვარი	ბუჩქი	გეგმურ სიმაღლური წერტილი (რპ)	რკინის ღობე	
კანალიზაცია	შენობა	გაზონი	ხეების რიგი	ბორდიური	
დენის კაბელი	არკა	სამეთვალყურეო ჭები	ტრანსფორმატორი	ბეტონი	
გაზის მილი	ფარდული	ძეგლი	რადიო ან ტელე ანძა	კედელი	
წყლის მილი	კიბე	შადრევანი	ლამპიონები	საყრდენი კედელი	
კავშირგაბმულობა	ფოთლოვანი ხე	ონკანი	ელექტრო ბოძი	ბილიკი	
	წიწვოვანი ხე	წყარო ან ჭა	რკინიგზა	გზის კონტური	
	ხეხილის ხე	ბენზინგასამართი სადგური	იზოპიფსი	ფლატე	
	პალმა	მაღალი ძაბვის გადამცემი	მთავარი იზოპიფსი	წყლის კონტური	

	ქ. თბილისი, ფილტისის I შესახვევი №14	
მისამართი	01.19.17.001.058 01.19.17.001.060 01.19.17.001.061	
დამკვეთი		
	თარიღი	28.05.2018

სასტუმრო კომპლექსის პროექტი









საპროექტო ბიზნეს ცენტრი

ფურცელი	ფურცლების	ამანდარი
01/18	06/18	ა.პ.

ფასადის ელემენტები	ტიპი დეტალი	ზომა/მასალა	ზედაპირის დამუშავება	ფერი	შენიშვნა
ფანჯარა	1	3.5მ*2.5მ	ალუმინის		
ფანჯარა	2	3.5მ*2.5მ	ალუმინის		
ფანჯარა	3	3.5მ*2.5მ	ალუმინის		

შემსრულებელი:
ა(ა)იპ "ბათუმის არქიტექტურის და ტურიზმის ეროვნული ცენტრი"
ხელმძღვანელი: ნ.ჭუმბურიძე
პროექტის ავტორი: ნ.ჭუმბურიძე
ა(ა)იპ "ბათუმის არქიტექტურის და ტურიზმის ეროვნული ცენტრი"
ხელმძღვანელი: ნ.ჭუმბურიძე
პროექტის ავტორი: ნ.ჭუმბურიძე

ფურცელი	ფურცლების	ამანდარი
-		

ა(ა)იპ "ბათუმის არქიტექტურის და ტურიზმის ეროვნული ცენტრი"

ხელმძღვანელი:

პროექტის ავტორი:

ARCHITECTURE & DESIGN



ՍԴԵՑԿՐԵՑՈՍՈՒՄ ԱԼԵԿՐԱՔԿՐՈՂ ՍԱՀՄԱՆՆԵՐ

1. Ա.Ա.Ա.