ქ. თბილისი, ა. მირცხულავას ქ. №9-11

განაშენიანების რეგულირების გეგმის კორექტირება

01.13.04.017.105; 01.13.04.017.106; 01.13.04.017.107; 01.13.04.017.108; 01.13.04.017.109; 01.13.04.017.110; 01.13.04.017.096; 01.13.04.017.101



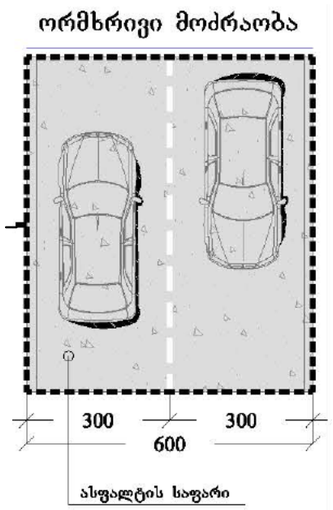

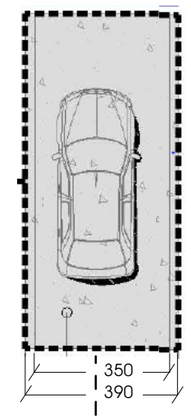

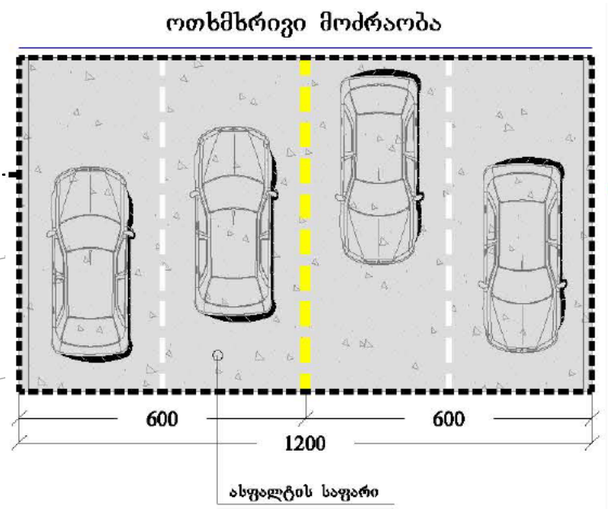

საპროექტო გეგ-გეგმა

ახალი კონცეპტუალური გადაწყვეტა

architectural services
Arch Area

დაკვეთა №	ფორმატი A3

ექსპლიკაცია

4 — შენობის №

10 სართ — სართულების რაოდენობა

პირობითი აღნიშვნები

- ორმხრივი საავტომობილო გზა
- ცალმხრივი საავტომობილო გზა
- გრძ-ს ბერმებორიის საზღვრები
- ავტოსადგომი
- გამწვანული ბერმებორმა
- მინისძვება ავტოსატრანსპორტო მესასრულო პანდუსი
- სქემა-12 — სქემორის №

შენიშვნები:

1. ნახაზზე ზომები მოცემულია სანტიმეტრებში
2. ნახაზის ყველა ცვლილება მშენებლობისას შეთანხმებული უნდა იყოს ავტორთან

დამკვეთი: შპს. "მ2 ვაკეში"

მისამართი:
ქ. თბილისი, ჯავჯავაძის გამზ. №29

თანამდებობა	გვარი	ხელმოწერა
დირექტორი	ზ. ჯამლაძე	
არქიტექტორი	ზ. ჯამლაძე	
არქიტექტორი	გ. გეგელაშვილი	
არქიტექტორი	გ. ნანავა	

საპროექტოს ლოგო | მისამართი

ქ. ქუთაისი
პოლტავას 1. №10
ს/კ 412706610
ტელ: 595 44 20 20
www.archarea.ge

საპროექტო გეგ-გეგმა

მასშტაბი	თარიღი
	28.11.2019

სტადია	ფურც №	ფ. რაოდ.
გრგ	017	27