ქ. თბილისი, გ. ჭყონდიდელის ქ. №22

01.12.12.024.215 01.12.12.024.214 01.12.12.024.212 01.12.12.024.224 01.12.12.024.262 01.12.12.024.260 01.12.12.024.216

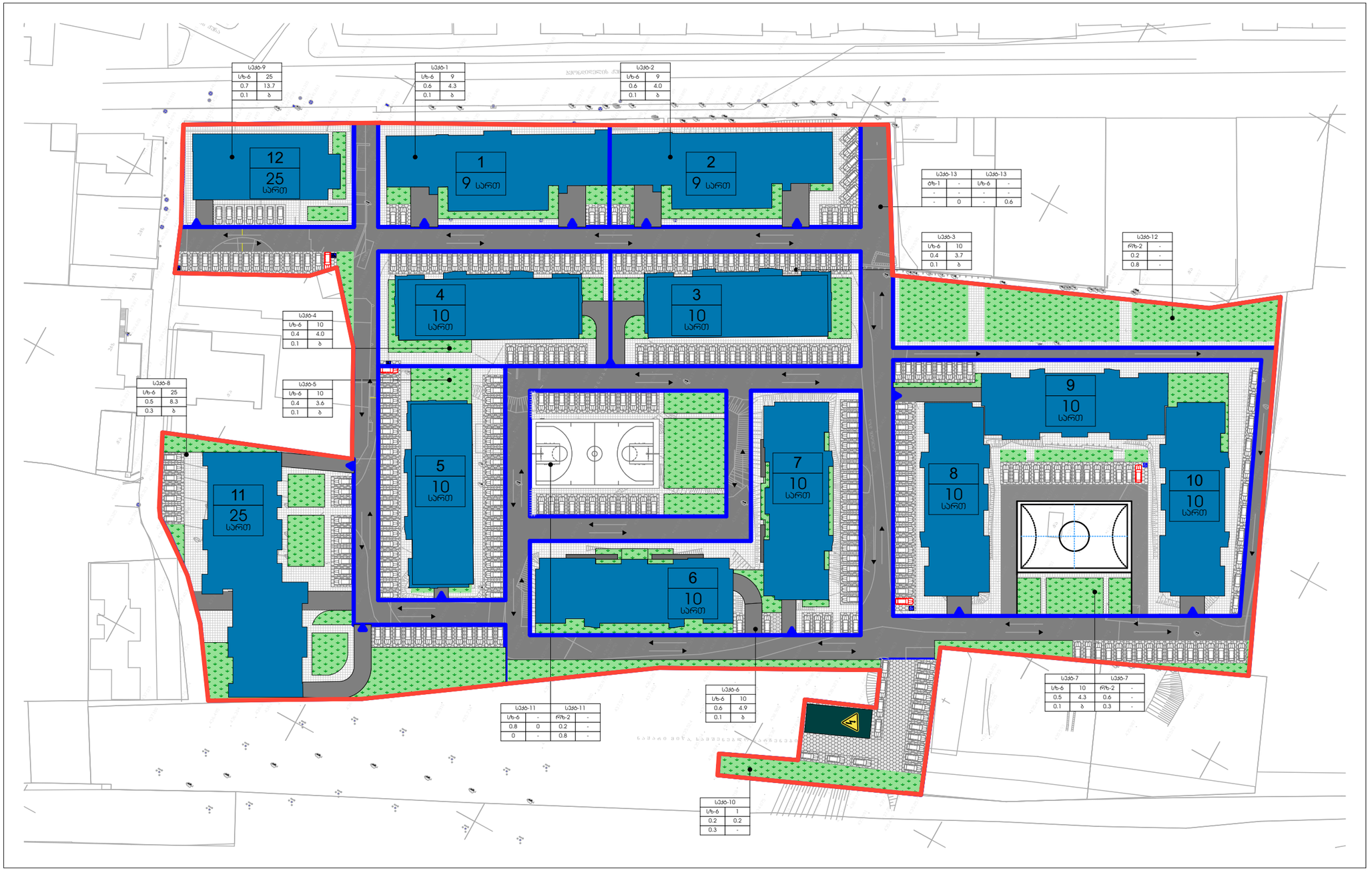

საპროექტო გენ-გეგმა

ახალი კონცეპტუალური გადაწყვეტა
უგლებივი ზონირება

დაკვეთა № | ფორმატი A3

ექსპლიკაცია

შენობების ფუნქციები:

საცხოვრებელი
კომერციული

პირობითი აღნიშვნები

- საკრედიტო და მშენებარე მრავალბინიანი საცხ.სახლები
- საავტომობილო გზა
- გრძ-ს ტერიტორიის საზღვრები
- ავტოსადგომი
- გამწვანება
- ტრანსფორმატორის შენობა
- ქვაფენილი-ტროტუარი

შენიშვნები:

1. ნახაზზე ზომები მოცემულია სანტიმეტრებში
2. ნახაზის ყველა ცვლილება მშენებლობისას შეთანხმებული უნდა იყოს ავტორთან
3. შენობის პონტურები მოცემულია პირობითად და შესაძლებელია პროექტირების ეტაპზე მოხდეს პონტურების მოხაზულობის ცვლილება

დამკვეთი: შპს. "მ2 ვაკეში"

მისამართი:
ქ. თბილისი, ჯავჯავაძის გამზ. №29

თანამდებობა	გვარი	ხელმოწერა
დირექტორი	ზ. პამლაძე	
არქიტექტორი	ზ. პამლაძე	
არქიტექტორი	მ. გეგელაშვილი	
არქიტექტორი	გ. ნანავა	

საპროექტოს ლოგო | მისამართი

ქ. ქუთაისი
პოსტავას 1. №10
ს/ნ 412706610
ტელ: 595 44 20 20
www.archarea.ge

საპროექტო გენ-გეგმა
უფლებრივი ზონირება

მასშტაბი	თარიღი 23.12.2019	
სტადია	ფურც №	ფ. რაოდ.
გრგ	015	30

architectural services
Arch Area

ქ. თბილისი, გ. ჭყონდიდელის ქ. №22

მაქსიმალური სიმაღლის განსაზღვრის სქემა

01.12.12.024.215 01.12.12.214 01.12.12.024.212 01.12.12.024.224 01.12.12.024.262 01.12.12024.260 01.12.12.024.216

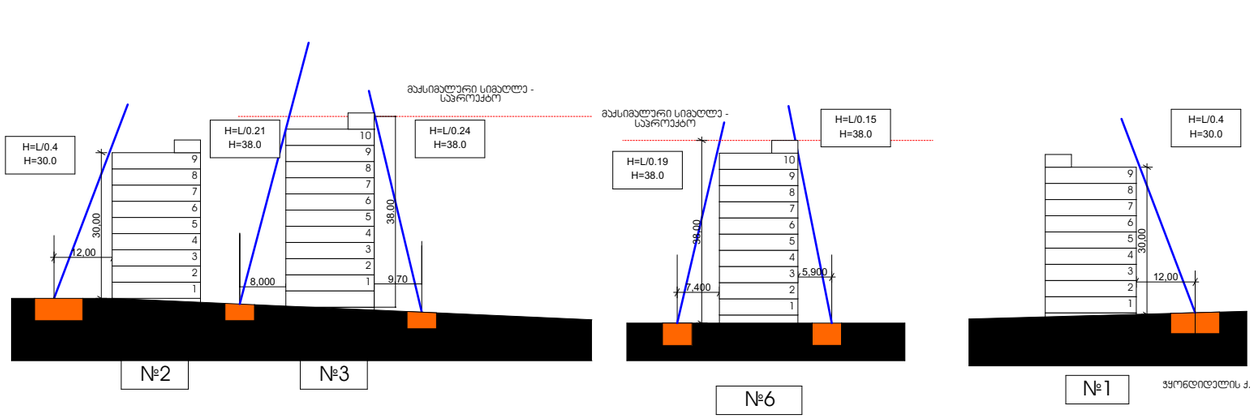

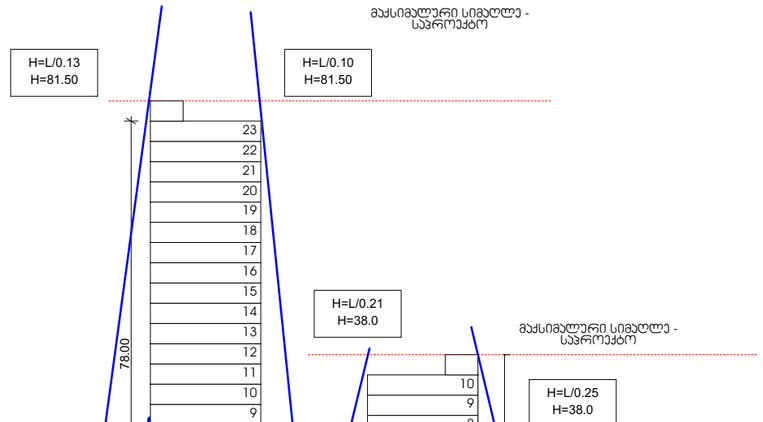

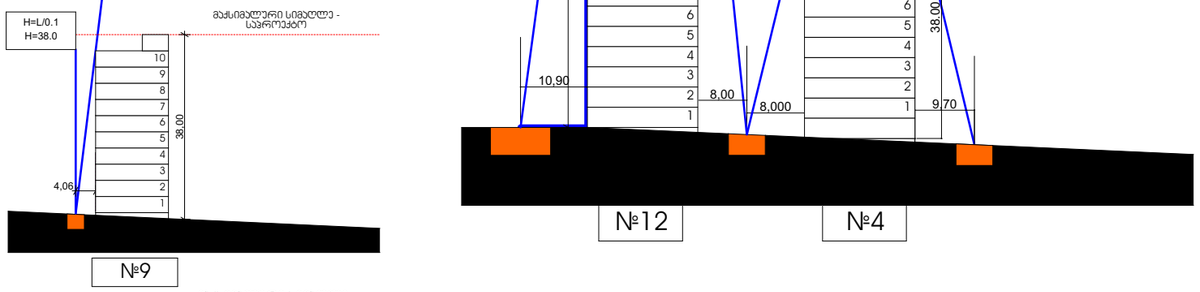

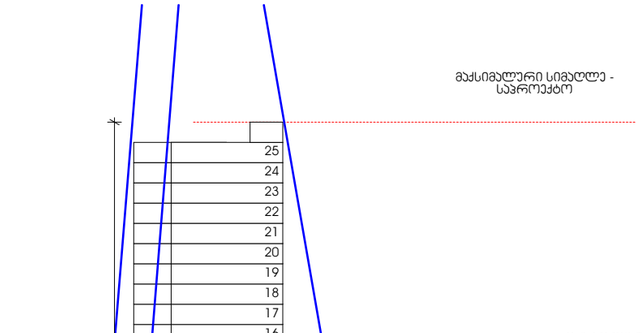

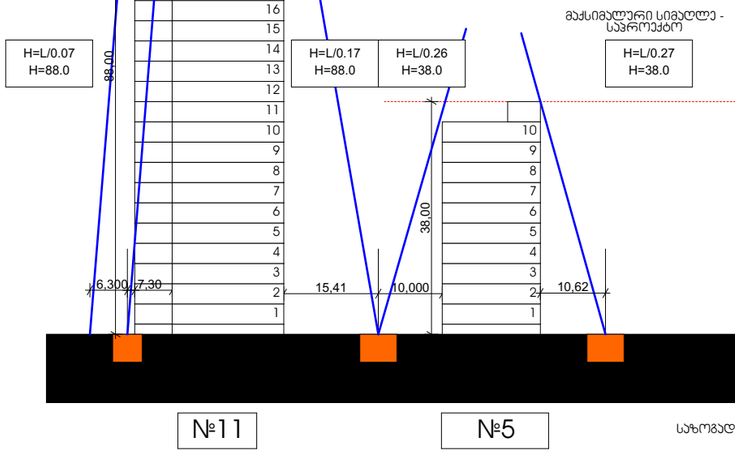

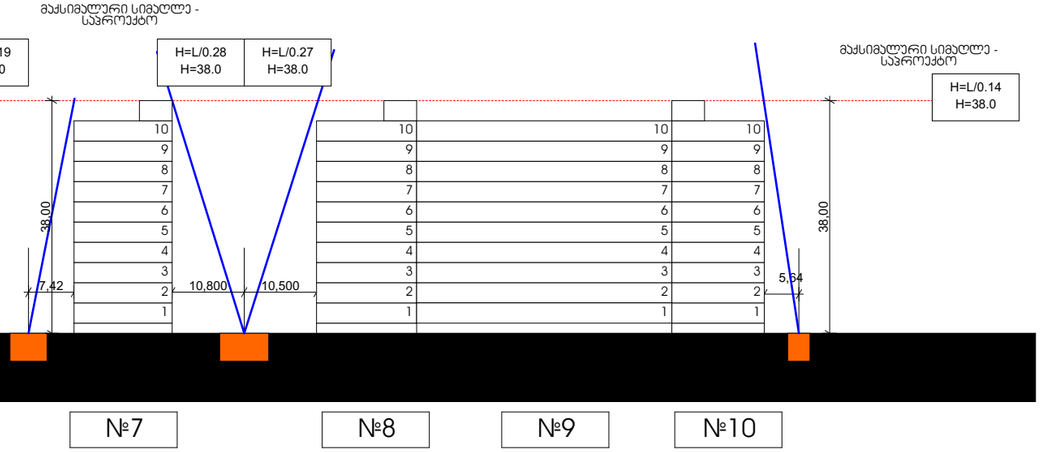

საზოგადოებრივი სივრცე

Arch Area architectural services

დაკვეთა №	ფორმატი A3

ექსპლიკაცია

პირობითი აღნიშვნები

შენიშვნები:

1. ნახაზზე ზომები მოცემულია სანტიმეტრებში

2. ნახაზის ყველა ცვლილება მშენებლობისას შეთანხმებული უნდა იყოს ავტორთან

3. შენობის პონტერები მოცემულია პირობითად და შესაძლებელია პროექტირების ეტაპზე მოხდეს პონტერების მოხაზულობის ცვლილება

დამკვეთი: შპს. "მ2 ვაკეში"

მისამართი:
ქ. თბილისი, ჯავჯავაძის გამზ. №29

თანამდებობა	გვარი	ხელმოწერა
დირექტორი	ზ. პამლაძე	
არქიტექტორი	ზ. პამლაძე	
არქიტექტორი	გ. გეგელაშვილი	
არქიტექტორი	გ. ნანავა	

საპროექტო ლოგო | მისამართი

ქ. ქუთაისი
პოსტავას 1. №10
ს/ნ 412706610
ტელ: 595 44 20 20
www.archarea.ge

სიმაღლის განსაზღვრის სქემა

მასშტაბი	თარიღი
	23.12.2019

სტადია	ფურც №	ფ. რაოდ.
გრგ	019	30