ტოპოგრაფული რუქა



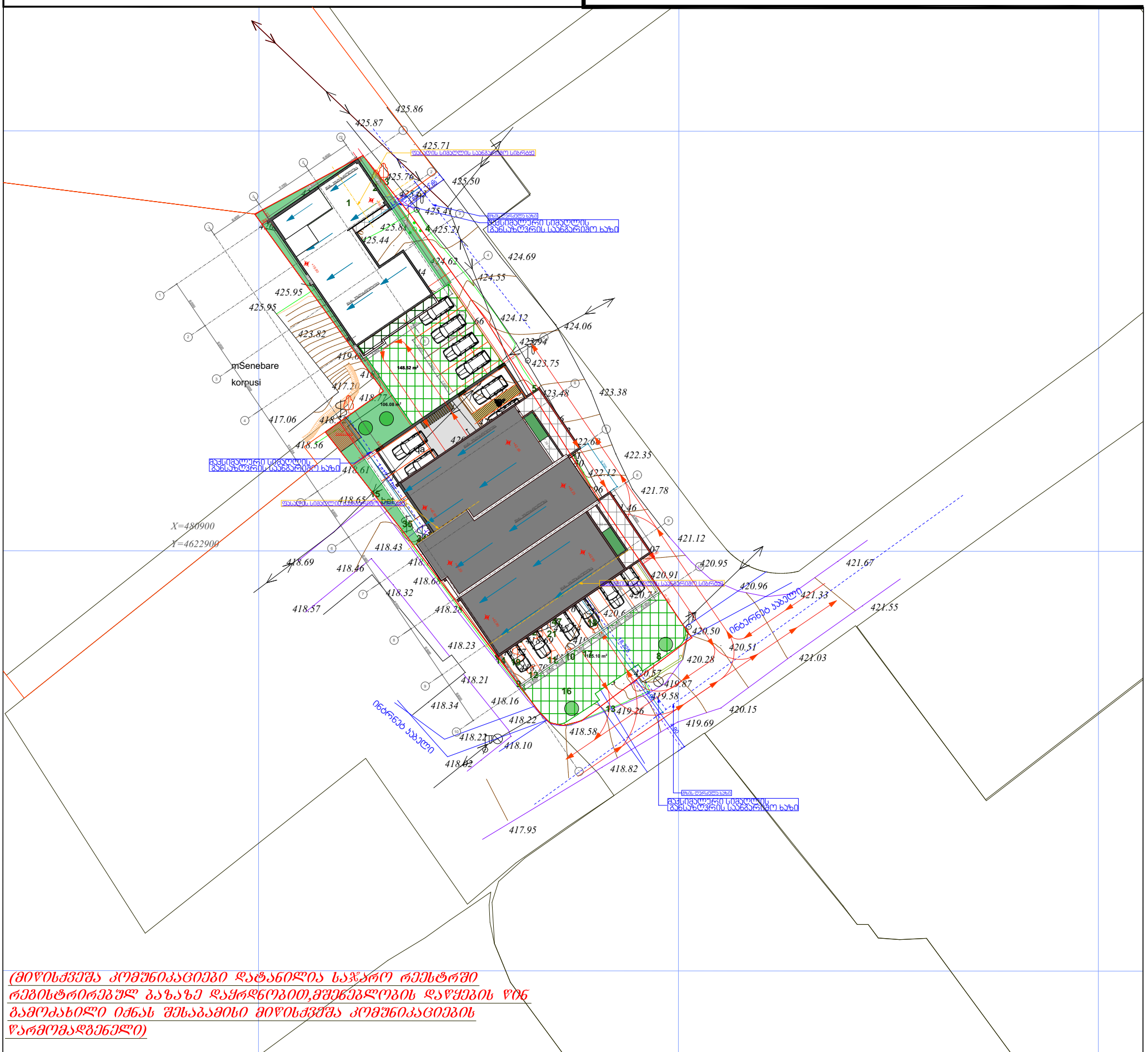

(მიწისქვეშა კომუნიკაციები დატანილია საჯარო რეესტრში რეგისტრირებულ ბაზაზე დაყრდნობით,მშენებლობის დაწყების წინ გამოაკლისი იძნას შესაბამისი მიწისქვეშა კომუნიკაციების წარმომადგენელი)

ფართობი: 1339 მ²

პირობითი აღნიშვნები

მიწისქვეშა კომუნიკაციები	ნაკვეთის საზღვარი
	შენობა
კანალიზაცია	არკა
დენის კაბელი	ფარდული
	კიბე
გაზის მილი	ფოთლოვანი ხე
წყლის მილი	წიწვოვანი ხე
	ხეხილის ხე
ინტრნეტ კაბელი	პალმა

ტოპოგრაფიული ნახაზი მ 1:500 / რელიეფის კვეთა 0.5მ

ბუჩქი	გეგმურ სიმაღლური წერტილი (რპ)	რკინის ღობე
გაზონი	ხეების რიგი	ბორდიური
სამეთვალყურეო ჭები	ტრანსფორმატორი	ბეტონი
ძეგლი	რადიო ან ტელე ანძა	კედელი
შადრევანი	ლამპიონები	საყრდენი კედელი
ონკანი	ელექტრო ბოძი	ბილიკი
წყარო ან ჭა	რკინიგზა	გზის კონტური
ბუნებრივი სადგური	იზოჰიფსი	ფლატე
მაღალი ძაბვის გადამცემი	მთავარი იზოჰიფსი	წყლის კონტური

შ.პ.ს. "ჯეოი სარვეი"
L.T.D " GT Survey"

დირექტორი		გ. ჯ[illegible]
კომპ. უზრუნველყოფა		გ. ხ[illegible]
გეოდეზისტი		[illegible]
მისამართი	ქ. თბილისი, როზაძიძის [illegible] №78-ის მიწისპარელ.№78,დილის [illegible] I კვარტ. [illegible]-ს კორპუსის მიწისქ[illegible]	
დამკვეთი		
		30.07.2019



მის: ქ. თბილისი, ს.ჯანდლაპის ქ. №3, საფოსტო ინდექსი: 0160, ტელ: (995 32) 237 30 50, ელ-ფოსტა: xyz.ge@yahoo.com	პროექტის სახელწოდება	
	მრავალბინიანი საცხოვრებელი სახლი	
დირექტორი — შ. ლეკიაშვილი	არქიტექტურული ნაწილი — ფურც.	ფ-ბი მასშტაბი
პრ. მთ. არქ. — შ. ლეკიაშვილი	სიმაღლის სხივის ჭრილი	1:100
არქიტექტორი — თ. გველესიანი		
პრ. მთ. კონსტრ. — ე. ნოწერია		
შეამოწმა — შ. ლეკიაშვილი	სტადია	მ


5
6
7
8
9
10
6,600
6,600
6,600
6,900
5,900
42.920
11.786
12.017
L=17.017/0.4=42.92
4.192
+42.90
+38.40
+36.30
+33.00
+29.70
+26.40
+23.10
+19.80
+16.50
+13.20
+9.90
+6.60
+3.30
+0.050
-0.950
ცარიელი სივრცე
ცარიელი სივრცე
ცარიელი სივრცე ოთახებით ოთხსართულიანი

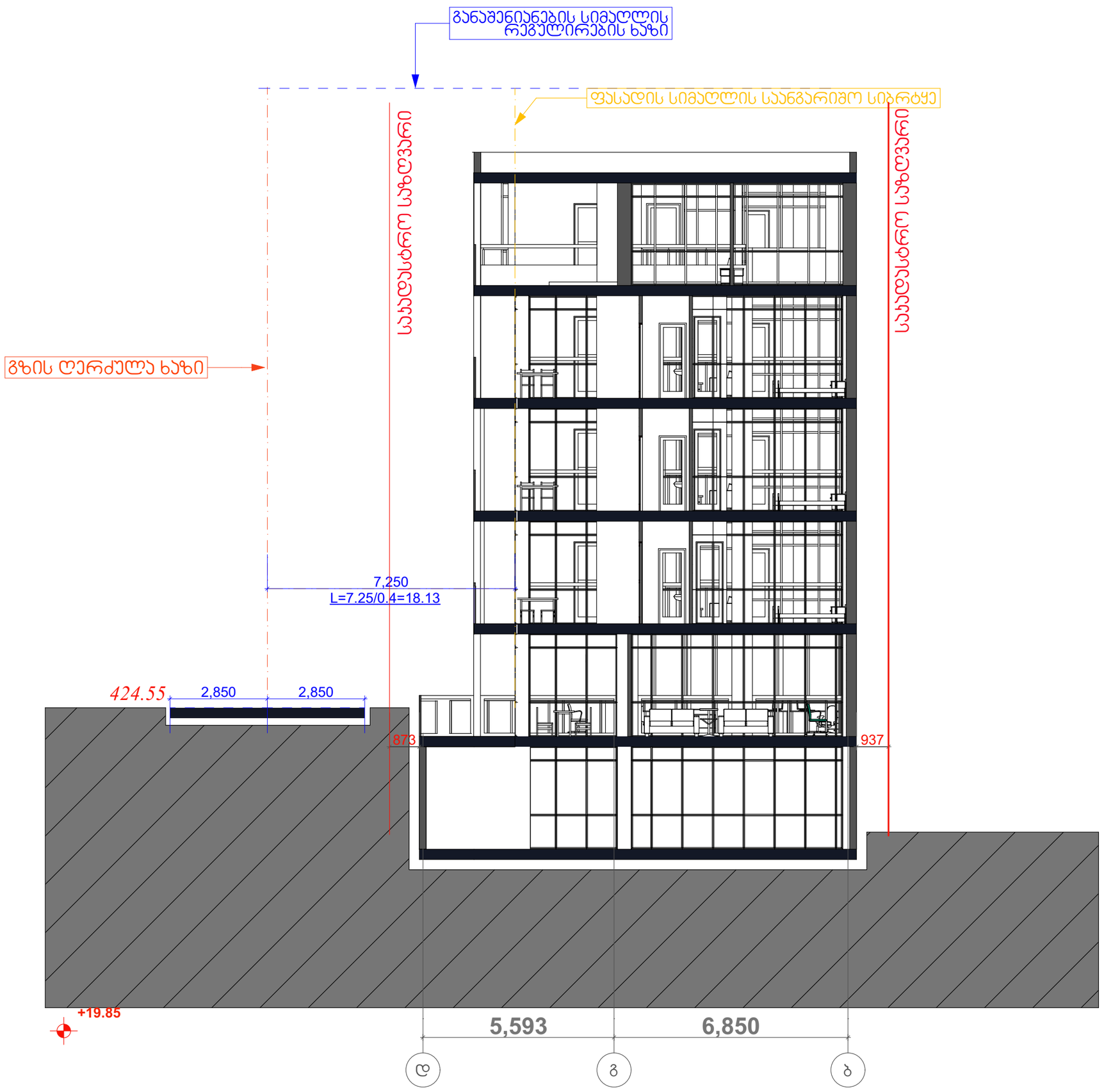

X Z Y xyz.ge	მის: ქ. ოჩილისი, ს.ჯანდელაკის ქ. №3 საფოსტო ინდექსი: 0160 ტელ: (995 32) 237 30 50 ელ.ფოსტა: xyz.ge@yahoo.com		პროექტის სახელწოდება
			მრავალბინიანი საცხოვრებელი სახლი
დირექტორი	შ. ლეკიაშვილი		
პრ. მთ. არქ.	შ. ლეკიაშვილი		არქიტექტურული ნაწილი ფურც. ფ-ბი მასშტაბი
არქიტექტორი	თ. გველესიანი		სიმაღლის სხივის ჭრილი 1:100
პრ. მთ. პრონსტრ.	ე. წოწერია		
შეამოწმა	შ. ლეკიაშვილი		
			სტადია მ