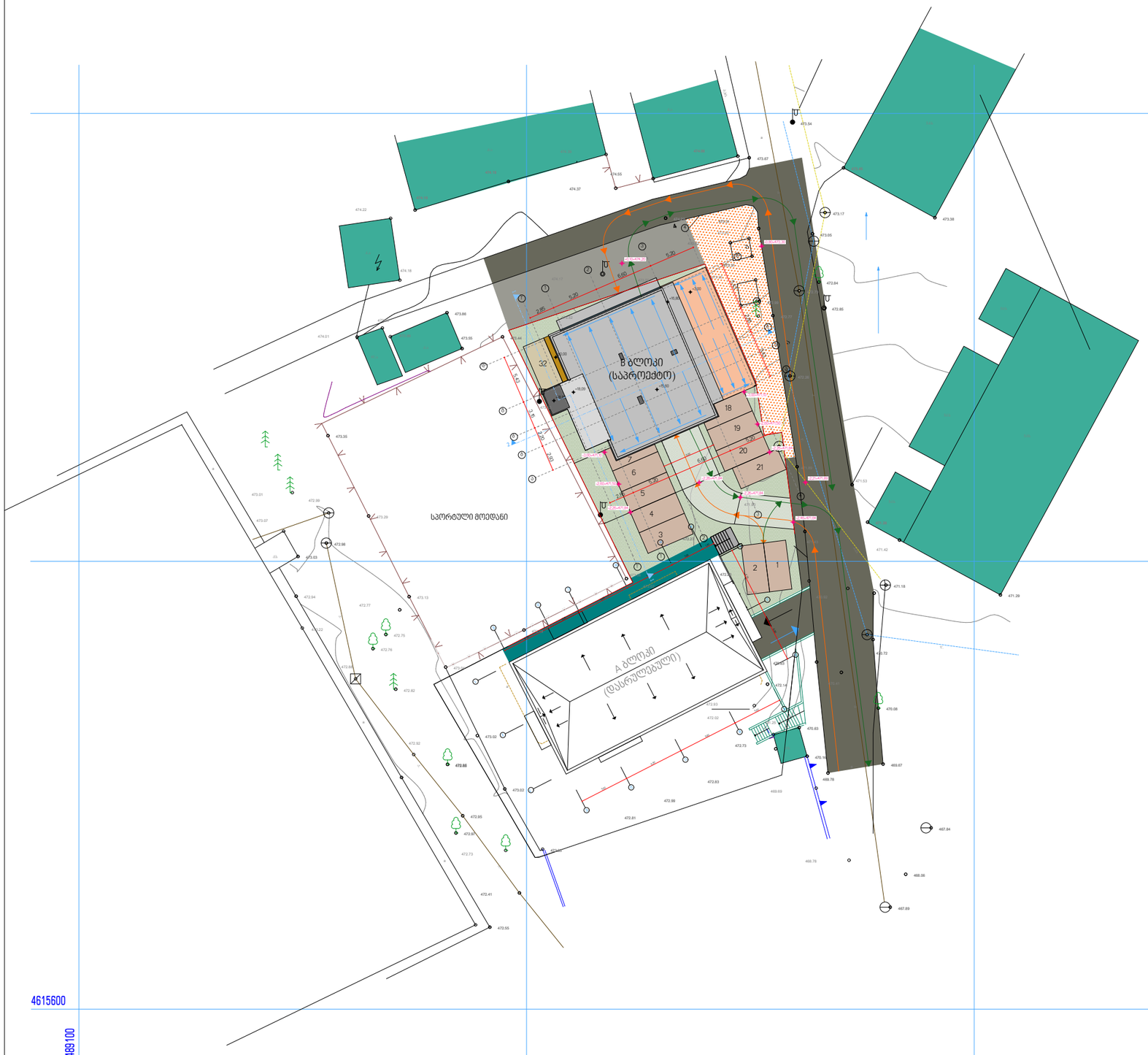

ფორმატი A3	12/2019	მ. 1:500

პირობითი აღნიშვნები

- საკადასტრო საზღვარი
- ღერძის ხაზი
- ჭრილის ხაზი
- არქიტექტურული ნიშნული
- აბსოლუტური ნიშნული 474,10

ექსპლიკაცია

მანქანების შესვლა-გამოსვლის მიმართულება

წყალშემკრები მილი

ნალექების მიმართულება

შენიშვნები

"ა" ბლოკის გარე ავტოსადგომები

"ბ" ბლოკის გარე ავტოსადგომები

შეთანხმებული პროექტის № 3811552 მიხედვით , ტერიტორიაზე უნდა გათავსებული ავტოლიფტი, რის სანაცვლოდაც მოეწყობა ღია ავტოსადგომი "ა" ბლოკისთვის საერთო ეზოში. ასევე "ბ" ბლოკის -3,00 და ±0,00 ნიშნულებზეც გათავსდება "ა" ბლოკისათვის განკუთვნილი საპარკინგე ადგილები (27), გეგმებზე მითითებული ნუმერაციისა და დაფერვის მიხედვით. კერძოდ "ბ" ბლოკის 4 ავტოსადგომი გათავსდება ნაგებობის ±0,00 ნიშნულზე დახურულ სივრცეში, ხოლო მეხუთე შენობის გვერდით საპროექტო ტერიტორიაზე.

დამკვეთი

შ.პ.ს. "მეგალითი"

205114758

პროექტის სახელწოდება

მრავალბინიანი საცხოვრებელი სახლი ჯავახეთის ქუჩის I შესახვევი #4ა-ში

01.19.36.008.015

თანამდებობა	გვარი	ხელმოწერა
დირექტორი	ი. ბაღდავაძე	
არქიტექტორი	პ. გუგუშვილი	
თანაავტორი	ს. ტაბატაძე	

გენგეგმა ტოპოძირზე

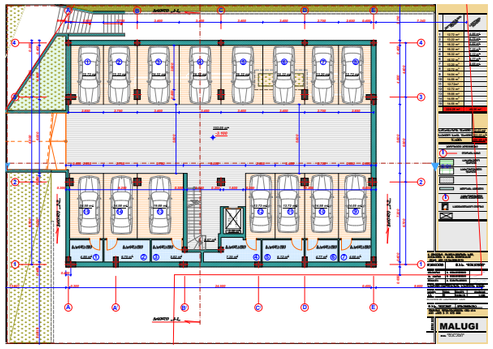

ავტოსადგომების გათავსება "ა" ბლოკში
შეთანხმებული პროექტის მიხედვით

შეთანხმებული პროექტის № 3811552 მიხედვით, ტერიტორიაზე უნდა გათავსებული ავტოლიფტი, რის სანაცვლოდაც მოეწყობა ღია ავტოსადგომი "ა" ბლოკისთვის საერთო ეზოში.

ასევე "ბ" ბლოკის -3,00 და ±0,00 ნიშნულებზეც გათავსდება "ა" ბლოკისათვის განკუთვნილი საპარკინგე ადგილები (27), გეგმებზე მითითებული ნუმერაციისა და დაფერვის მიხედვით.

კერძოდ "ბ" ბლოკის 4 ავტოსადგომი გათავსდება ნაგებობის ±0,00 ნიშნულზე დახურულ სივრცეში, ხოლო მეხუთე შენობის გვერდით საპროექტო ტერიტორიაზე.

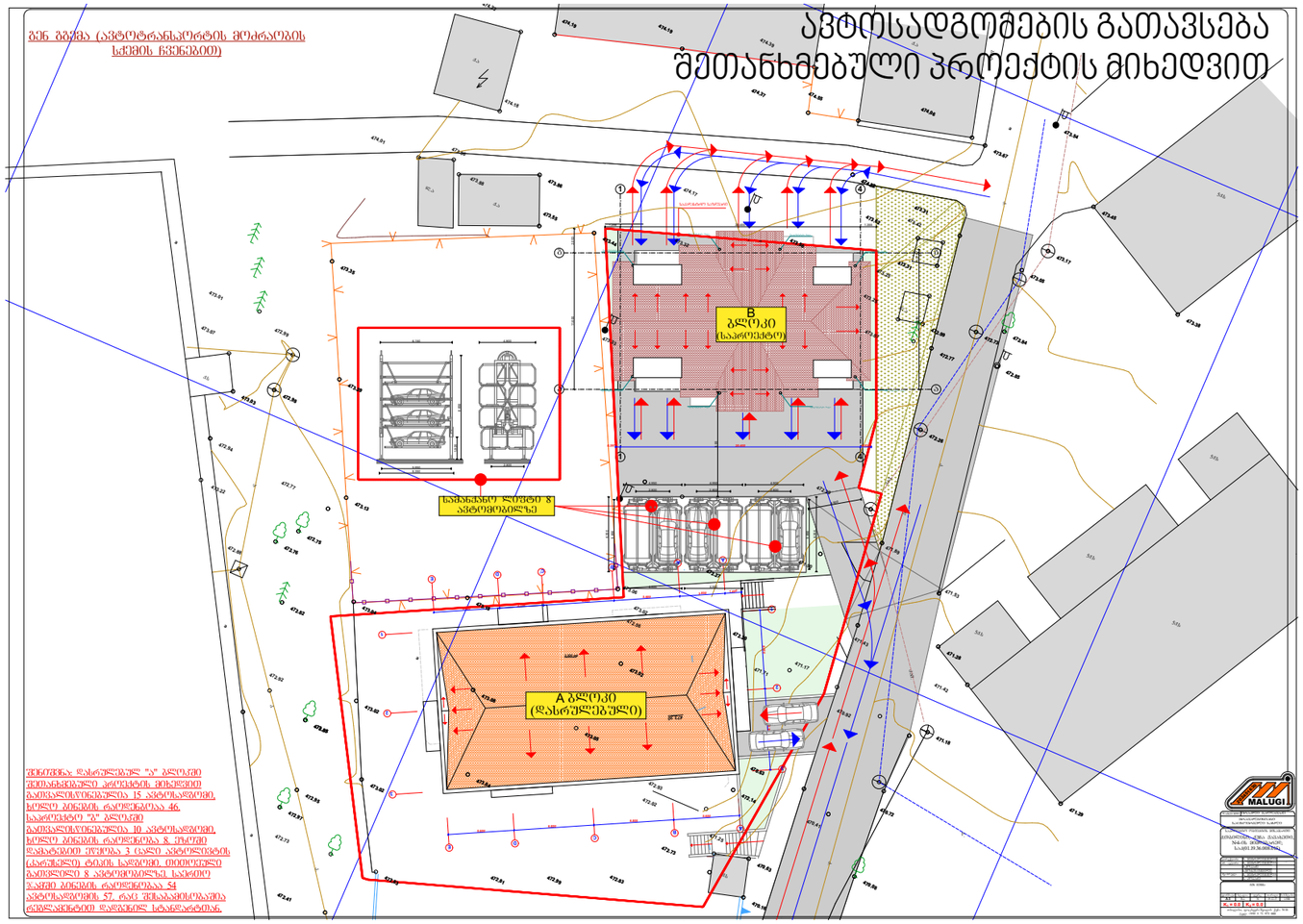

ავტოსადგომების გათავსება კორექტირებული პროექტის მიხედვით

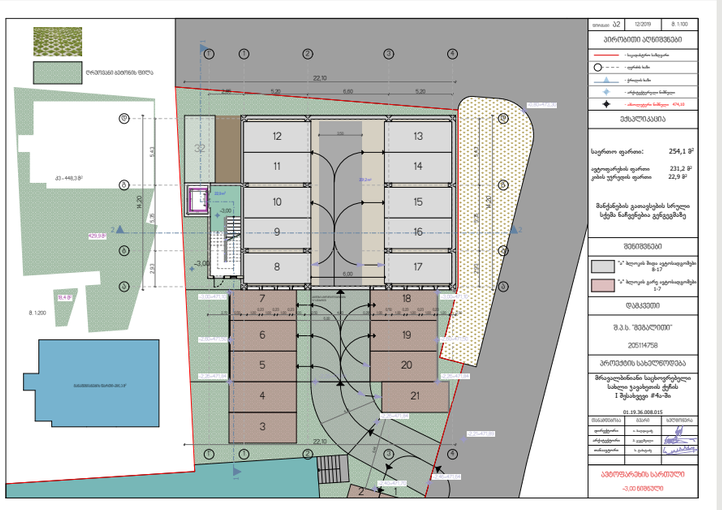

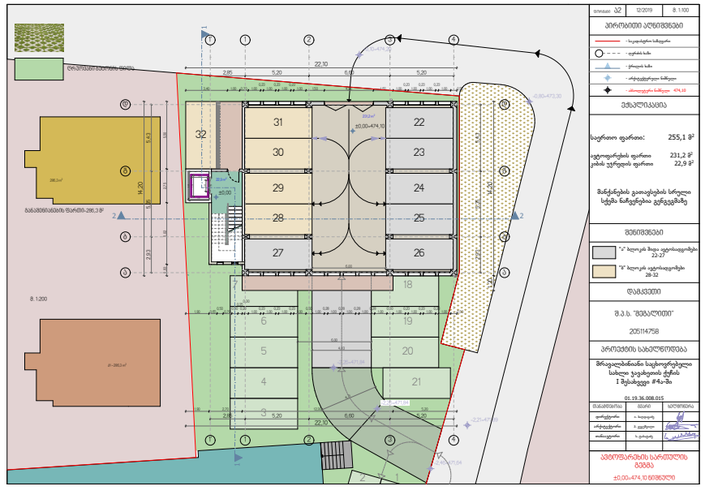

ფორმატი A3 | 12/2019 | მ. 1:500

პირობითი აღნიშვნები

- საკადასტრო საზღვარი
- ღერძის ხაზი
- ჭრილის ხაზი
- არქიტექტურული ნიშნული
- აბსოლუტური ნიშნული 474,10

ექსპლიკაცია

- მანქანების შესვლა-გამოსვლის მიმართულება
- წყალშემკრები მილი
- ნალექების მიმართულება

შენიშვნები

- "ა" ბლოკის გარე ავტოსადგომები
- "ბ" ბლოკის გარე ავტოსადგომები

შეთანხმებული პროექტის № 3811552 მიხედვით , ტერიტორიაზე უნდა გათავსებული ავტოლიფტი, რის სანაცვლოდაც მოეწყობა ღია ავტოსადგომი "ა" ბლოკისთვის საერთო ეზოში. ასევე "ბ" ბლოკის -3,00 და ±0,00 ნიშნულებზეც გათავსდება "ა" ბლოკისათვის განკუთვნილი საპარკინგე ადგილები (27), გეგმებზე მითითებული ნუმერაციისა და დაფერვის მიხედვით. კერძოდ "ბ" ბლოკის 4 ავტოსადგომი გათავსდება ნაგებობის ±0,00 ნიშნულზე დახურულ სივრცეში, ხოლო მეხუთე შენობის გვერდით საპროექტო ტერიტორიაზე.

დამკვეთი

შ.პ.ს. "მეგალითი"

205114758

პროექტის სახელწოდება

მრავალბინიანი საცხოვრებელი სახლი ჯავახეთის ქუჩის I შესახვევი #4ა-ში

01.19.36.008.015

თანამდებობა	გვარი	ხელმოწერა
დირექტორი	ი. ბაღდავაძე	
არქიტექტორი	პ. გუგუშვილი	
თანაავტორი	ს. ტაბატაძე	

გენგეგმა ტოპოძირზე

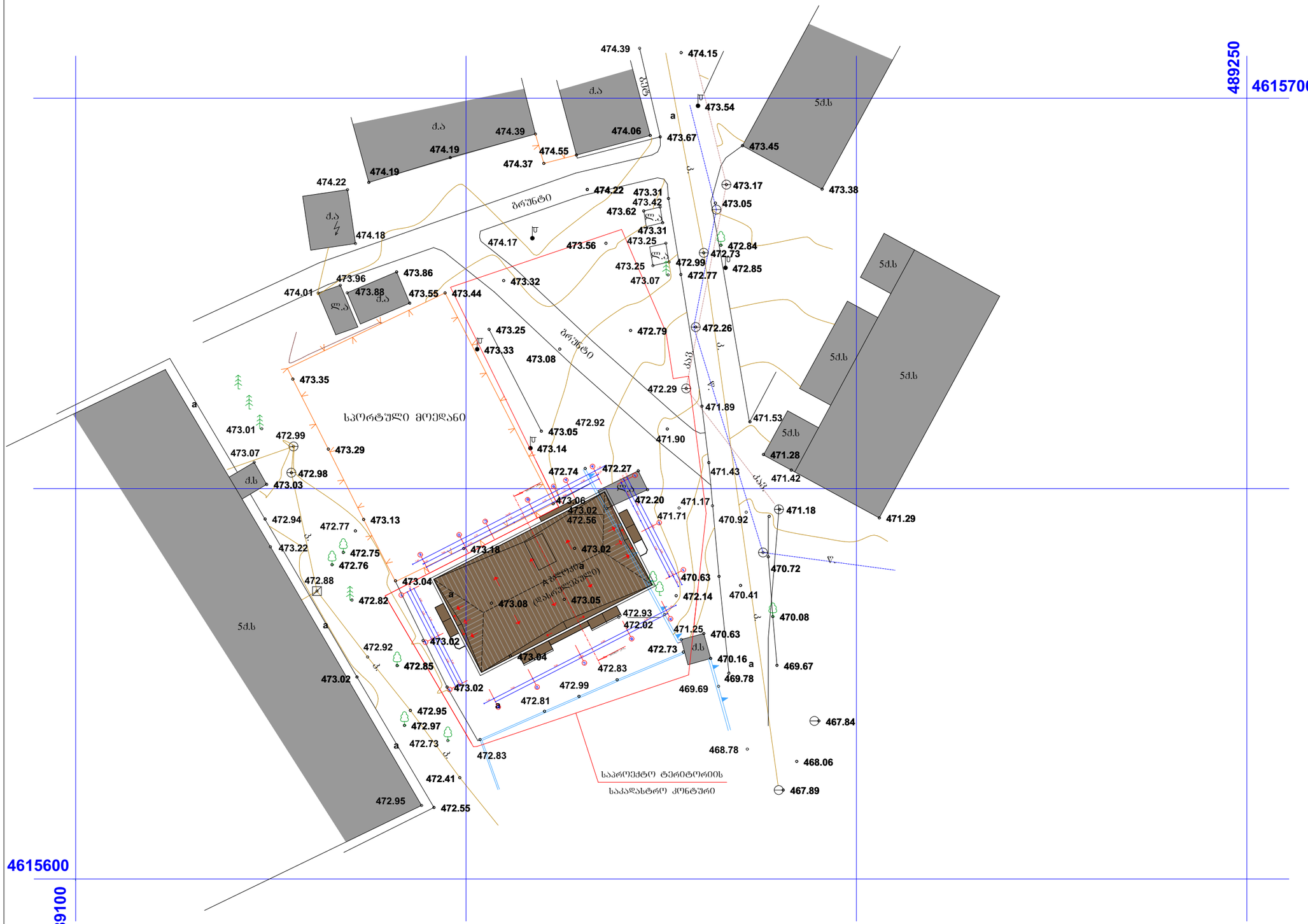

ფორმატი A3	12/2019	მ. 1:500

პირობითი აღნიშვნები

- საკადასტრო საზღვარი
- ღერძის ხაზი
- ჭრილის ხაზი
- არქიტექტურული ნიშნული
- აბსოლუტური ნიშნული 474,10

ექსპლიკაცია

შენიშვნები

დამკვეთი

შ.პ.ს. "მეგალითი"

205114758

პროექტის სახელწოდება

მრავალბინიანი საცხოვრებელი სახლი ჯავახეთის ქუჩის I შესახვევი #4ა-ში

01.19.36.008.015

თანამდებობა	გვარი	ხელმოწერა
დირექტორი	ი. ბაღდავაძე	
არქიტექტორი	პ. გუგუშვილი	
თანაავტორი	ს. ტაბატაძე	

ტოპოგეგმა