
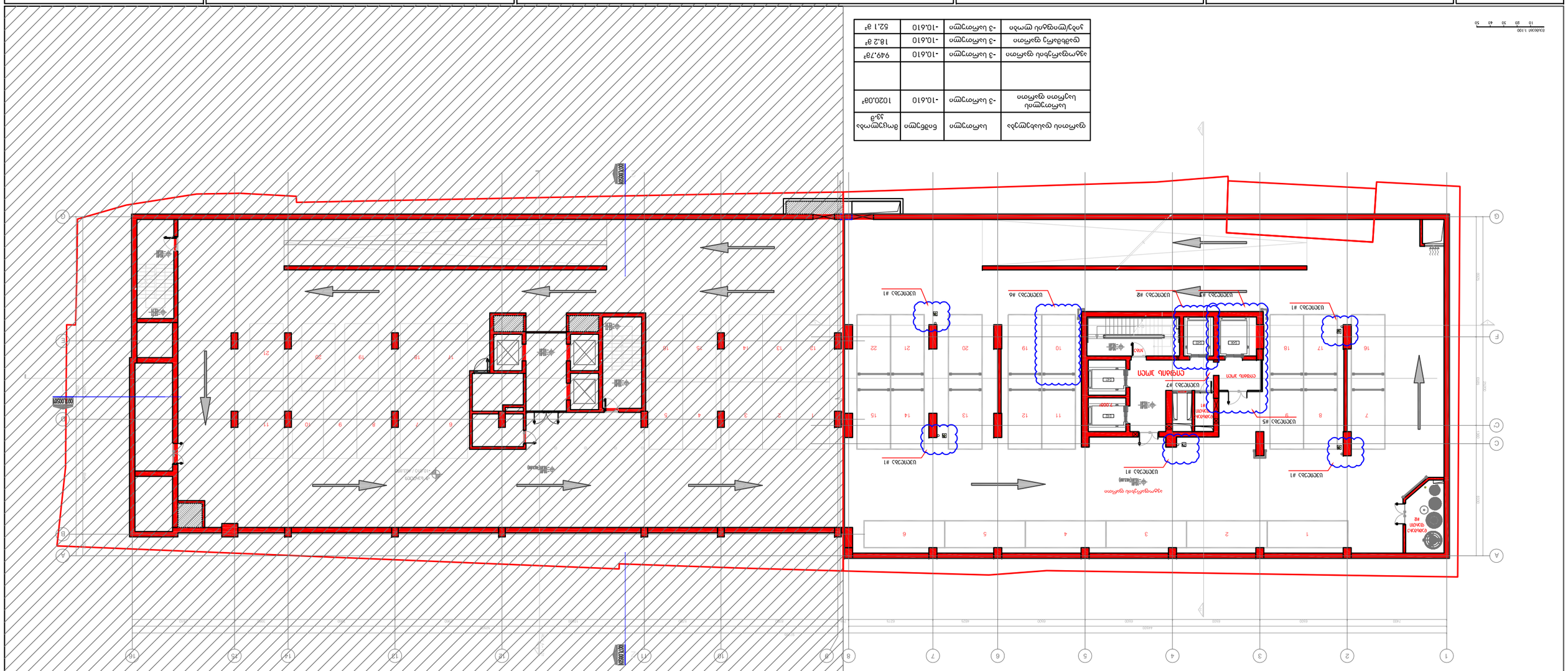
ВЕНТИЛАЦИОННА ШАХТА
ВЕНТИЛАЦИОННА ШАХТА
ВЕНТИЛАЦИОННА ШАХТА

ძირითადი ტერიტორია	1018.13მ²	-2.450მ	-7.610მ
ჯამური ფართობი	962.03მ²	-2.450მ	-7.610მ
ტუალეტი ქ/მ	4.0 მ²	-2.450მ	-7.610მ
ტექნიკური სათავსო	52.1 მ²	-2.450მ	-7.610მ

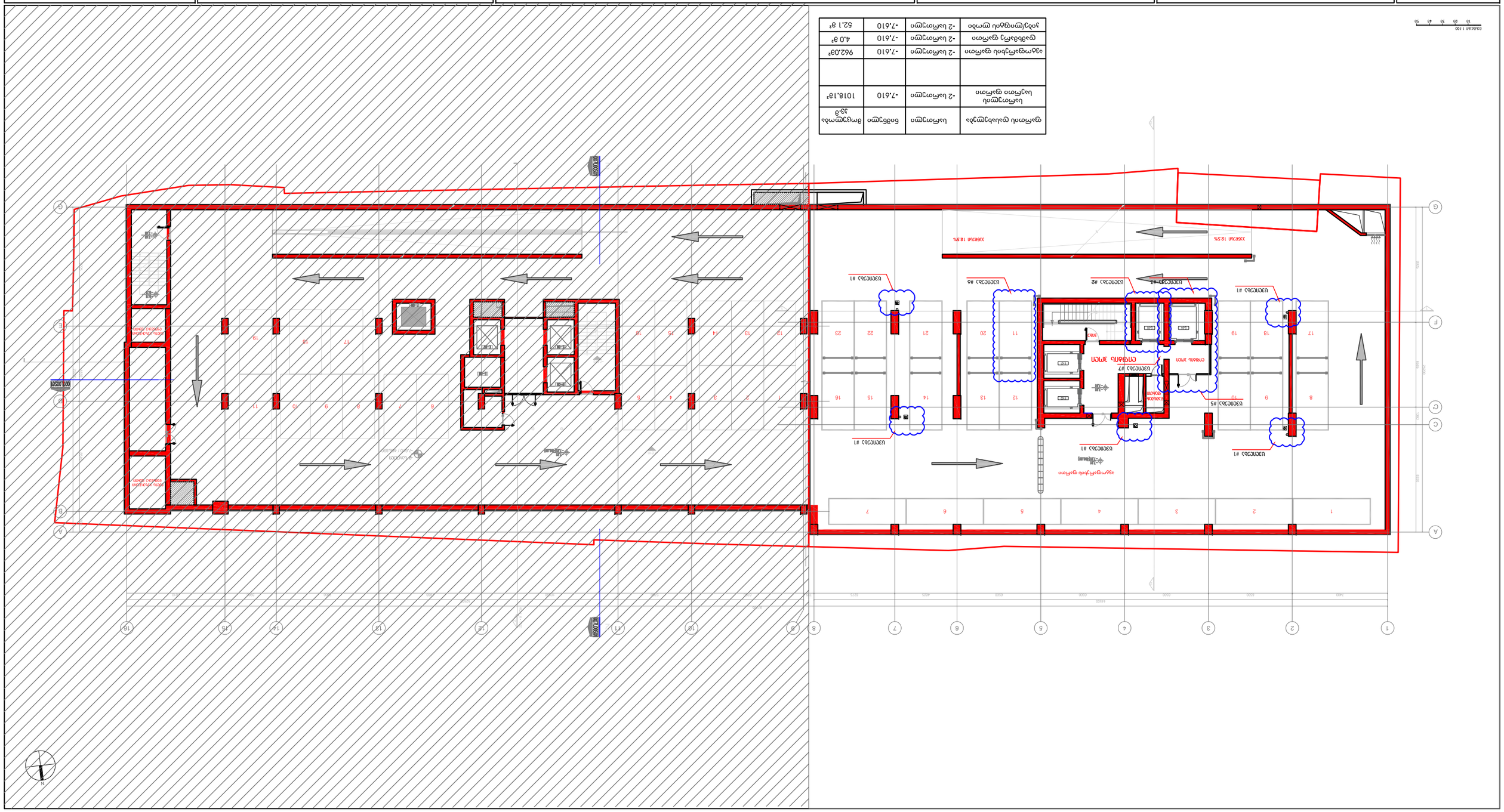
ევაკუაციის მიმართულება
ევაკუაციის მიმართულება
ევაკუაციის მიმართულება

ძირითადი ფილტრაციული ნაკადის ზონა	1 ეტაპი	-4.610	1002.13მ²
ფილტრაციული ნაკადის ზონა	1 ეტაპი	-4.610	821.48მ²
ფილტრაციული ნაკადის ზონა	1 ეტაპი	-4.610	128.6 მ³
ჯამური ფილტრაციული ნაკადი	1 ეტაპი	-4.610	52.1 მ³
ფილტრაციული ნაკადის ზონა	1 ეტაპი	-4.610	6იმ13ემ2ა ე.ბ.ი

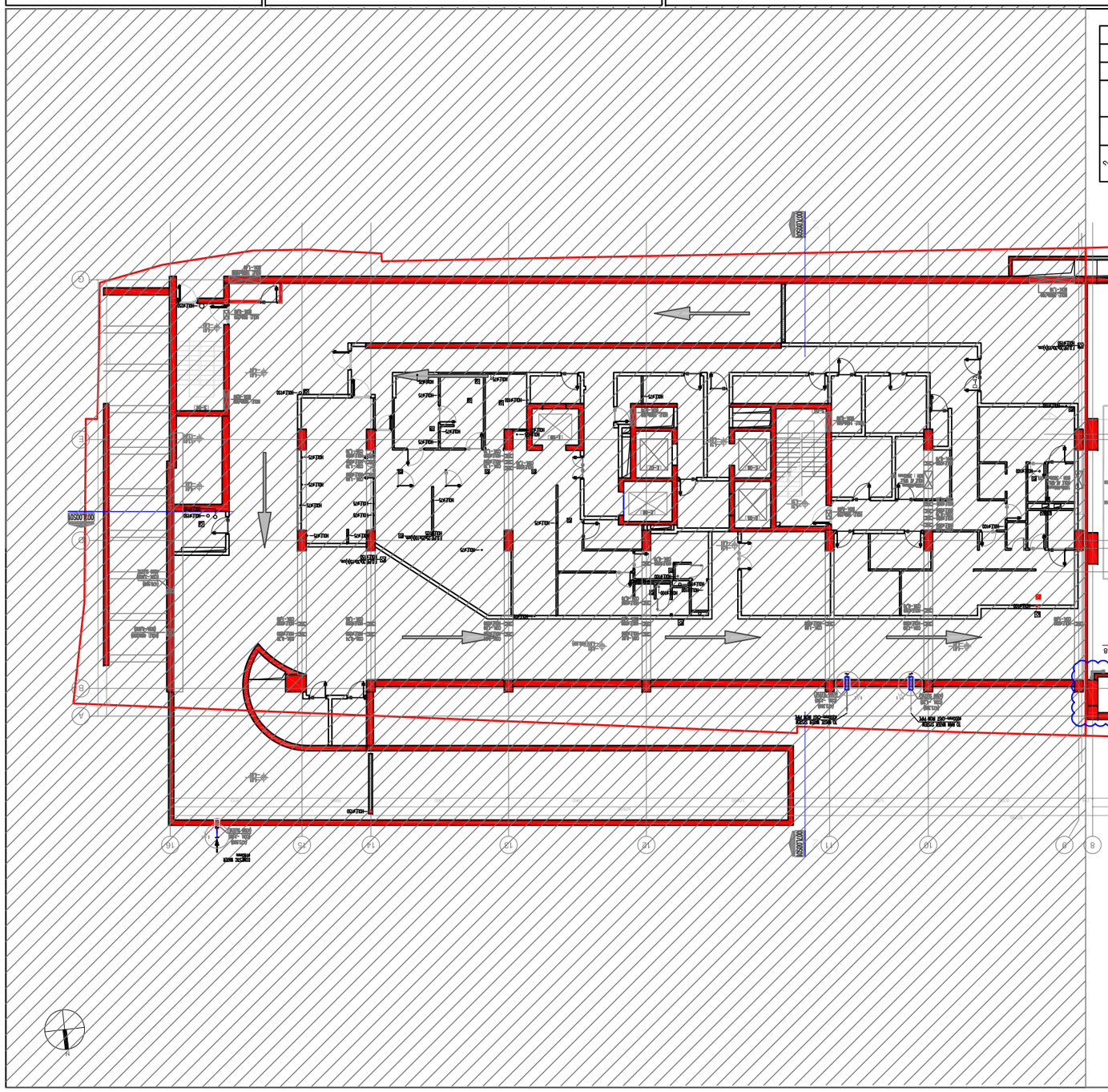

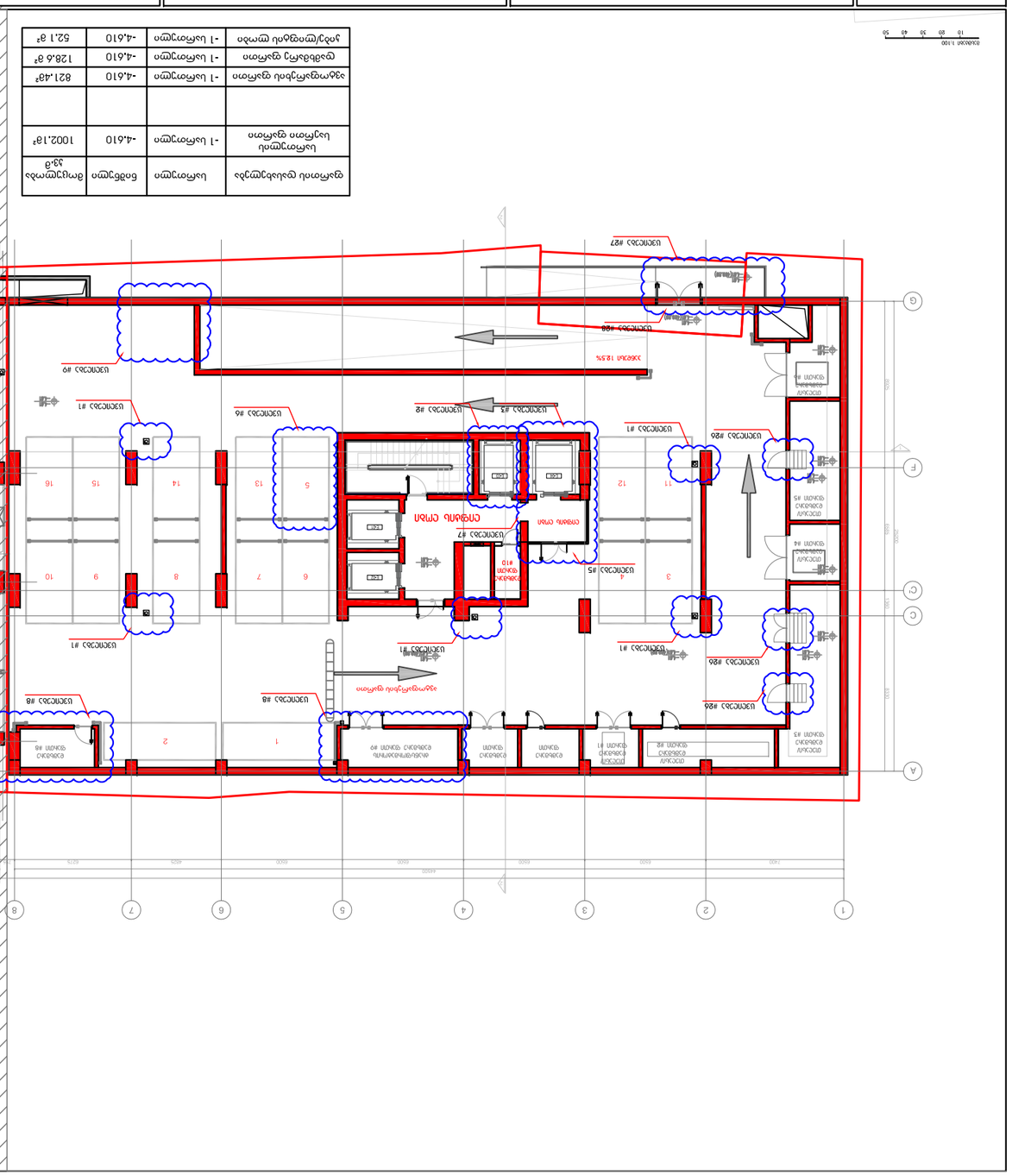

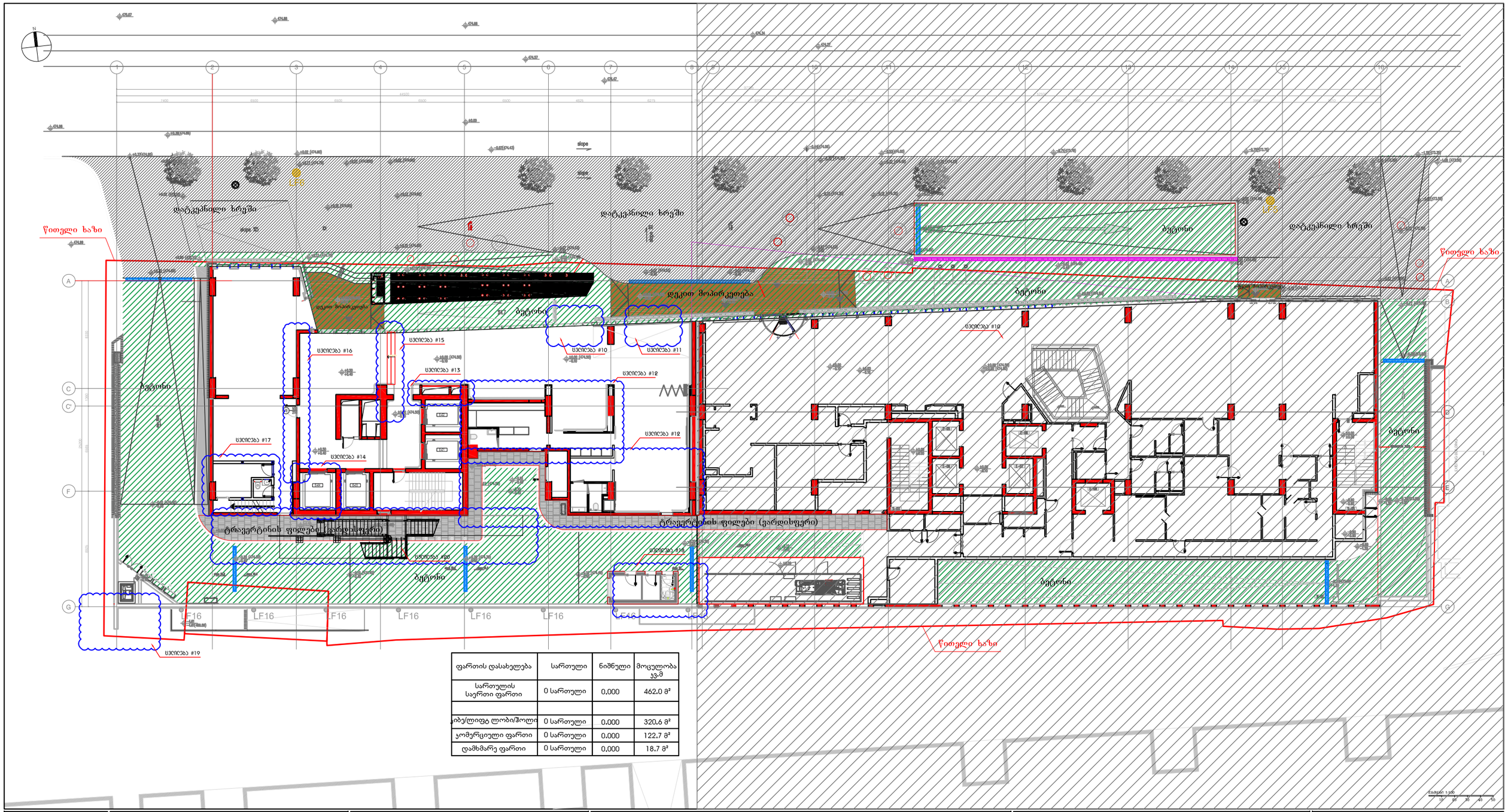

ფართის დასახელება	სართული	ნიშნული	მოცულობა კუბ.მ
სართულის საერთო ფართი	0 სართული	0.000	462.0 მ²
ლიბე/ლიფტ ლობი/ჰოლი	0 სართული	0.000	320.6 მ²
კომერციული ფართი	0 სართული	0.000	122.7 მ²
დამხმარე ფართი	0 სართული	0.000	18.7 მ²

DEPHANI
ARCHITECTURE & DESIGN

ბენეფიციარი

ნებისმიერი ტიპის ინფორმაცია
"DEPHANI" - ს საკუთრებაა.
მისი ნებისმიერი ფორმით
(მათ შორის ან ელექტრონულ) გამოქვეყნება, ჰრეზენტაცია ან გამოყენება ნებადართულია
"DEPHANI" - ს წერილობითი ნებართვის გარეშე.
ნებისმიერი გამოსაქვეყნებელი ინფორმაციის მოწოდება ინფორმაციის მფლობელის მიერ ნებადართულია მხოლოდ პროექტის ფარგლებში. ამ ინფორმაციის ნებისმიერი სხვა მიზნით გამოყენება აკრძალულია.
ნებისმიერი პირის მიერ ინფორმაციის გამოყენება სრულად პასუხისმგებლობის მის.

ნებისმიერი პირი ინფორმაციის გამოყენებისას ეთანხმება ზემოთ აღნიშნულ პირობებს.

Redix

პროექტის / სამშენებლო

ნიშნულები ნებისმიერი ნიშნული
ინფორმაციის ნომერი

UP ..... მიწისქვეშა ჯვარი
DN ..... მიწისქვეშა ქვაბული

ფასადის მასალები

ძირითადი მასალები

1. ზოლური ფასადისათვის IBC ცაცხვისფერის სამფენიანი პრიმ სამღებროებრი
2. ტროტუარის პერიმეტრზე ტრავერტინის ფასადები.
3. ზოლური ფრისებრივი ფილისებრები. ფასადები და ფერადება ფრონტალ მიმდინარეა.
4. ნებისმიერ ფასადების ობიექტ ინფორმაციაში აუცილებლად ეფექტ ზოლური ნიმუში მიმდინარეა ინფორმაციის, ზოლური ფასადი / ფასადი ობიექტ მიმდინარეობის მოსწავლე, ფერის ნიშნის მიხედვით. აუცილებელია მიმდინარეობის მიმდინარეობა / მოსწავლეობა მიერ. საფასადო ტიპიური ფასადის მიმართულება ინფორმაციის ფასადებისა და ფერადების ინფორმაციის ობიექტ ან ტიპიური ფასადების მიხედვით.
5. მასალის მიმდინარეობა / ალუმინის / ალუმინატის ფასადის ფერადება ობიექტ ან. ფასადი RCH_G-100
6. სვეტი / ბრტყელი ფასადის ობიექტ RCH_A-1500
7. ნებისმიერ ალუმინის ფასადის ობიექტ RCH_A-0100
8. სვეტების ფასადების ფასადი ზომა 10000 მმ ნებისმიერ ფასადის ობიექტ.
9. სვეტის ფიქსირებით, ფასადის ფილების ფონტ ზომა ფასადებზე ფილა ზომა ფასადებზე.
10. ფილებისების ფასადების ნებისმიერ ფასადის ფილები ფასადის ფილების ფასადებზე ფილების ფასადების ფილების ფასადებზე ფილების ფასადებზე ფილების ფასადებზე

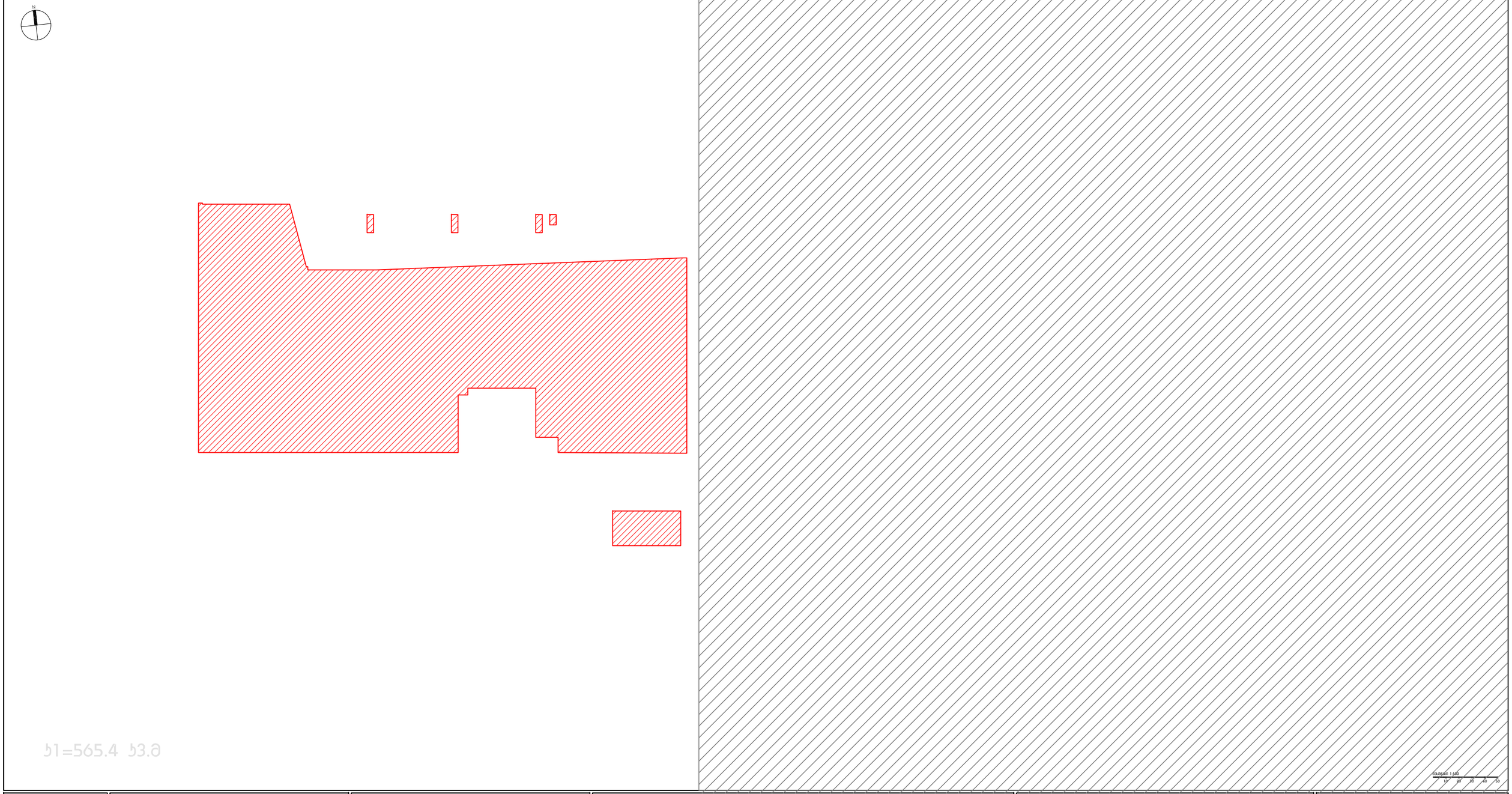

DEPHANI
ARCHITECTURE & DESIGN

ბენეფიციარი

შპს „ბენეფიციარი“
(მისამართი: ქ. ბათუმი,
ბულვარი 26 მაისის ქუჩა)

პროექტის ავტორები

შპს „DEPHANI“ - ს არქიტექტორი

Redix

კონსტრუქციული ნაწილი

ს.პ.ს. „ინჟინერინგ ჯგუფი“

ელექტრომოწყობილობა

შპს „ელექტრონიკა“

სანიტარული ტექნიკური სისტემები

შპს „ინჟინერინგ ჯგუფი“

ავტორის ზედამხედველობა

შპს „ინჟინერინგ ჯგუფი“

ტექნიკური ზედამხედველობა

შპს „ინჟინერინგ ჯგუფი“

პროექტის ხელმძღვანელი



ნიშნული 1:100

1მ 0მ 30 45 58

ნიშნული 1:100

1მ 0მ 30 45 58

ნიშნული 1:100

1მ 0მ 30 45 58



1163.1 ბ3.ბ

მასშტაბი 1:100
1 0 5 10 15 20 25 30 35 40 50

DEPHANI
ARCHITECTURE & DESIGN

ბენეფიციარი

მრავალბინიანი საცხოვრებლის
"DEPHANI" - ს სამშენებლო,
მისაღ ტერიტორიის მოწყობის
(მშენებლობ ან ექსპლუატაციის პერიოდში), ტროტუარის ან
მაგისტრალის ნაწილების:
"DEPHANI" - ს ბინათმესაკუთრეთ ნებართვით, ბინათმესაკუთრეთ
პოლიგონში მრავალბინიანი მისაღებით, თქვენ ტერიტორიის
ნებართვით ნებისმიერი მშენებლობის ან ექსპლუატაციის
ნებართვის მიღება.

ნებისმიერი ცვლილებები პროექტში შეიტანება ავტორის ზედამხედველობით.

Redix

პროექტის ავტორები

_____ არქიტექტორი ნინო ლილი
_____ არქიტექტორი ნინო ლილი

UP _____ მიწისქვეშა ჯვრები
DN _____ მიწისქვეშა ქსელები

ფასიანი მონაცემები

კონსტრუქციული ნაწილის ავტორი

1. პროექტი შესრულებულია IBC საერთაშორისო სამშენებლო კოდის საფუძველზე
2. ტერიტორიის ზედაპირის მოწყობისათვის გათვალისწინებულია ბეტონის ფილები
3. ტროტუარის მოსაწყობად გამოყენებულია ბეტონის ფილები და ქვაფენილი
4. ნებისმიერი ცვლილება ინსტალაციაში საპროექტოდან გადახრა, პროექტის ნებისმიერი ნაწილის მშენებლობის ან ექსპლუატაციის მოწყობის, ფასის წინასწარ შესაჯამებლად საპროექტო ორგანიზაციის ავტორისაგან ნებართვის მიღება აუცილებელია ტერიტორიის / მოწყობილობის, ასევე სამშენებლო ორგანიზაციის გამოცდილება, ტრანსპორტის ადგილმდებარეობის ან ტერიტორიის / პროექტის ობიექტის ან ტერიტორიის მახასიათებლების ცვლილების შემთხვევაში.
5. ფილების მანიფესტაციის / ტროტუარების / სამანქანო ადგილების ბანდუსის ზომა იხილეთ ფრ. ფასიანი RCH_G-100
6. ნებისმიერ / არსებულ ობიექტებზე ფრ ფასიანი RCH_A-1500
7. ხაზების სპეციფიკაციებისათვის ფრ ფასიანი RCH_A-1100
8. ნებისმიერ ხაზებიდან მანძილი ახლო 10000 მმ ნაკლებია ან ტოლი მიღებული სამუშაო ზონა
9. ნებისმიერ მშენებლობა, არსებობა ტერიტორიის ირგვლივ ორმოს ზედაპირის ნებართვა
10. ტროტუარების ქვაფენილების ელემენტების ზომები გამოყენებული ფილების ზომებზე და ნებისმიერ ცვლილებები ფასიანი ნებართვა
11. ტერიტორიის ნებისმიერი ბანაწყობისთვის ტროტუარის მოსაწყობად
12. ტერიტორიაზე / არსებულ ობიექტებზე ფილის ტროტუარის ფილების / ტროტუარის ასენების ნებართვა
13. სამშენებლო ნებისმიერის ტიპიური ნებისმიერ ტერიტორიაზე ასენების ნებართვა
14. ტერიტორიის ზედაპირის ნებისმიერ ნაწილის ტროტუარის ნებართვა
15. ხაზის სპეციფიკაციების ფრ ფასიანი RCH_A-1100

ბენეფიციარი

ჭავჭავაძის 64ბ,
სასტუმრობები

პროექტი

ბანამენიანების ფასიანის სანებართვო ბებმა

ნახატი

თარიღი 07.08.2015 ჩარჩოები

პროექტის ნომერი 001
პროექტის ნომერი 127-001.A
ნახატის / ფასიანის ნომერი 1:100 / A0
ნახატი 01.ტოპოგრაფია
ფასიანები 01.ტოპოგრაფიული
ჩარჩოები
თარიღი 16.10.19
რედაქციები

ფასიანის სახელი RCH_A - 200

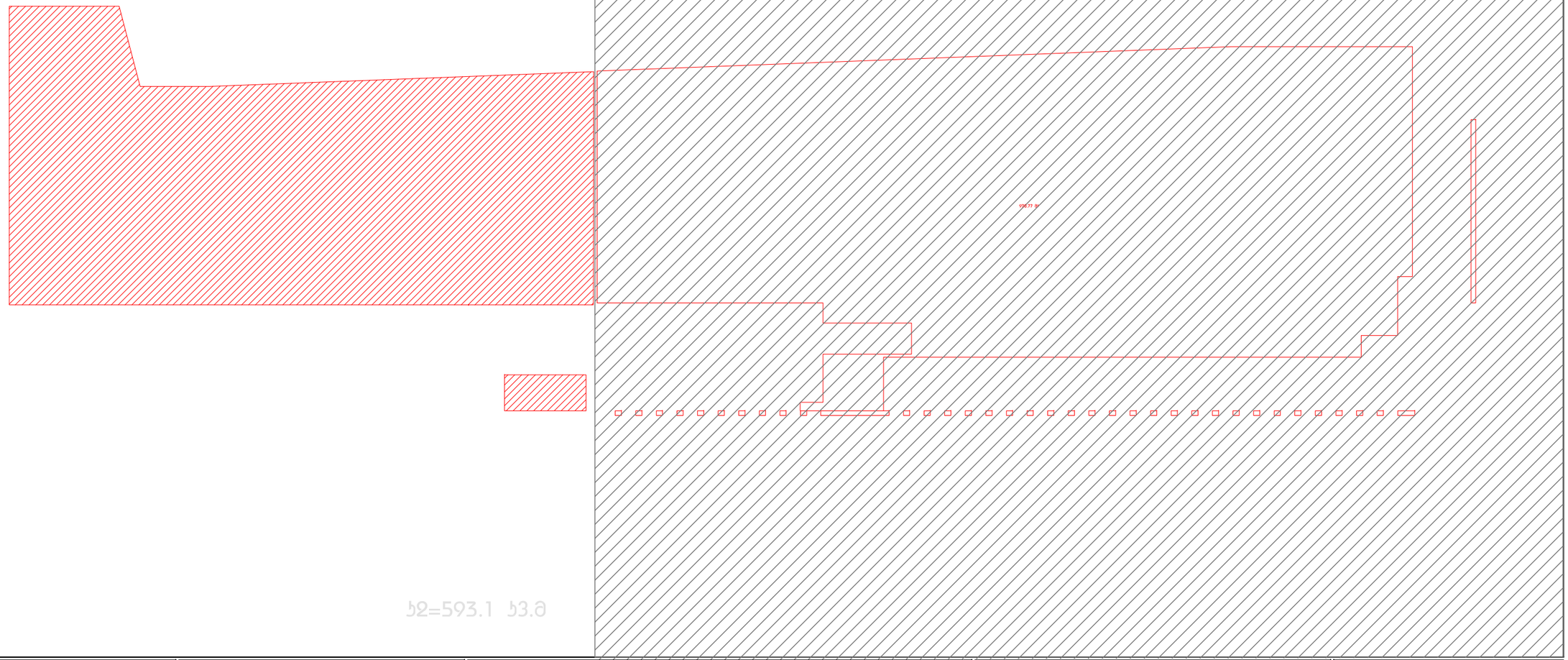

DEPHANI
ARCHITECTURE & DESIGN

ბაკურაძე ლუკა
ნინოწმინდის ეპარქიის
"DEPHANI" + ს. ბაკურაძის
მისი ნაბაზარის ფერმის
(მიმდინარე 36 ნაგებობის) მასტერპლა, ლიტონა 36
ბაკურაძეს ქუჩის
"DEPHANI" + ს. ბაკურაძის ბაკურ
ნაგებობის ბაზისზე მოწილი ტრანსფორმაციის
პროექტის ფარგლებში ფასადების, მისი გამოსახვა
ის მეორედ ცვლის ასევე პროექტის,
ზოგიერთ ადგილზე გამოსწორების გამოვლინების
ტრანსფორმაციის მიხ.
ნაგებობ ნაგებობები ადგილ ტიპის მოხმარებისგან.

Redix

ლეგენდა / სიმბოლოები

- ..... ტროტუარის ნიშნული
- ..... პარკირების ნიშნული

UP ..... მიწისქვეშა ტუბოს
DN ..... მიწისქვეშა ქსელის

ფასადის მასალები

ინსტრუქციები

1. პროექტის მომთხოვნელია IBC საერთაშორისო საფორმულო ორგან საფრთხეებს
2. ტერიტორიის ტრანსპორტირების ტერიტორიის მიხ.
3. ტიპები მოსვლელი მიერთების, შესვლები და ფასადის ფრონტის მიერთებელი
4. ნაგებობ ბაზისული ტიპის პარამეტრ საერთაშორისო ზიანი პროექტის ნიშები მიერთების პარამეტრის / მასის ტიპის მიხ. მიერთების მოსვლელი, ტიპის ტიპის მისვლები საერთაშორისო ტიპის მიერთების / მიერთების მიხ. საერთო ტიპები მიერთების მიერთების პროექტის ტიპის მიერთების ნაგებობის მიხ. მასალები ტიპის მიერთების
5. მასალის მასშტაბის / პროექტის ტიპის / ტიპის მასალის ტიპის მიხ. ფასადი RCH_G-100
6. ნიშნის / ტიპის მასალის ფასადი RCH_A=1:500
7. ნაგებობ საერთაშორისო ფასადი RCH_A=1:100
8. ნიშნის ნაგებობე მასალი ზომა 10000 მე ნაგებობ ან ზომა მიერთების ნაგებობ ტიპი
9. ნიშნის მიერთების, ტიპის ტიპის მიერთების ტიპი პროექტის ტიპის ფასადი ნაგებობ
10. პროექტის პროექტის პარამეტრის ნაგებობის მიერთების ტიპები ნაგებობების მიერთების და ნაგებობის პარამეტრ ნაგებობების ნაგებობების ტიპის პროექტის
11. მიერთების ნაგებობების ტიპის პროექტის პროექტის ნაგებობის მიხ.
12. მიერთების / პარამეტრის ტიპის მიერთების პროექტ მასალის / პროექტის ტიპის და მიერთების პარამეტრ
13. ნაგებობების ნაგებობების მიერთების ტიპის პროექტ მასალის პარამეტრის
14. პროექტის პარამეტრ ნაგებობ ტიპის პროექტის მასალის პროექტის ტიპის მიხ. მიერთების პარამეტრის პროექტის და ტიპის ტიპის მიერთების მიერთების ტიპის მიერთების ნაგებობ ტიპის პროექტის
15. პროექტის ტიპის მიერთების ტიპის პროექტ მასალის პროექტის ტიპის და ნაგებობ მიერთების ტიპის ნაგებობ ტიპის, პროექტის და ნაგებობ

ჭავჭავაძის 64ბ, სასტუმრო

პროექტი

ზღ საანგარიშო ბეგმა 0 სართული, ±0.000 ნიშნული

ნახაზი

ფურცლის ნომერი	001
პროექტის ნომერი	18T-001A
მასშტაბი / ფორმატი	1:100 / A0
ნახაზი	01.ბაკურაძე
შემოწმა	01.ბაკურაძე
ტარიღი	16.10.19
რევიზიები	

ფურცლის ნახაზი RCH_A - 200

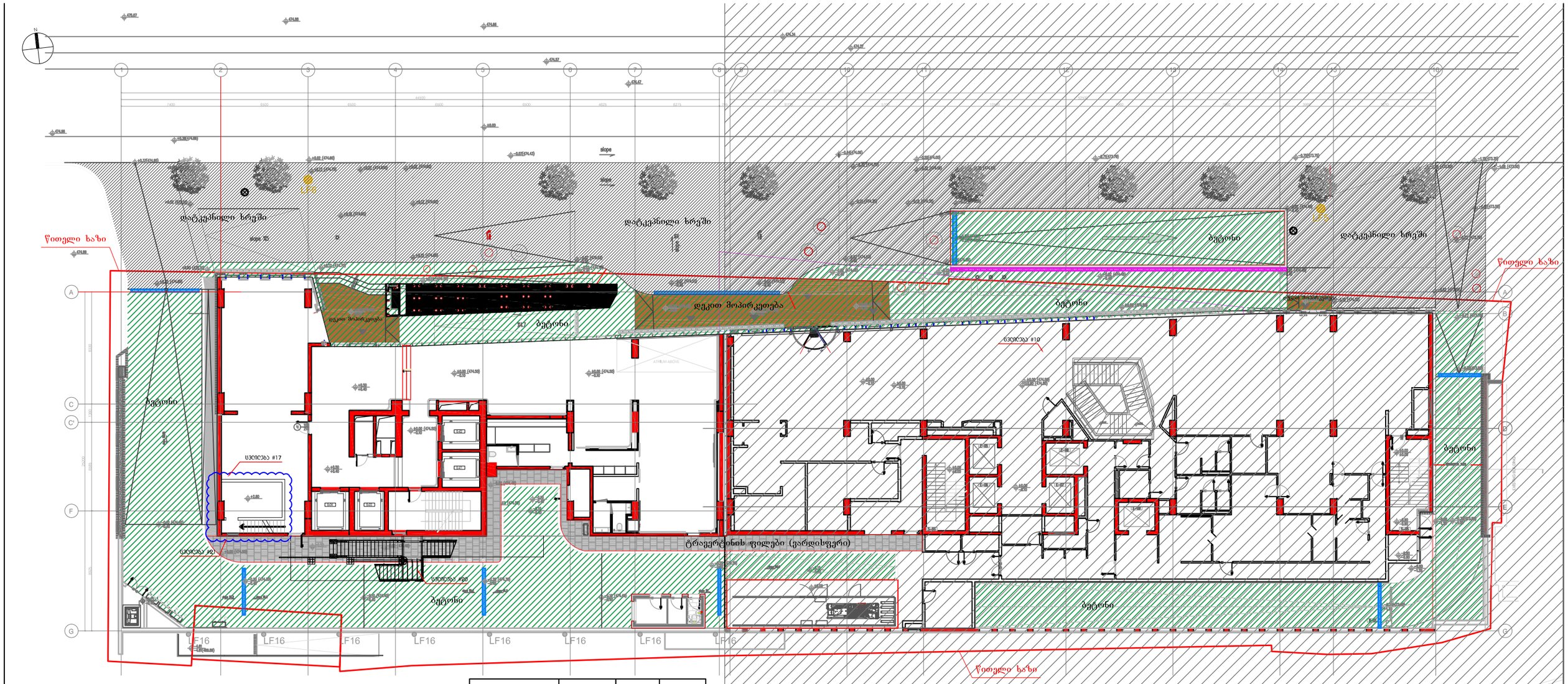
დატკეპნილი ხრეში
დატკეპნილი ხრეში
წითელი ხაზი
ბეტონი
დეკით მოპირკეთება
ბეტონი
ბეტონი
ბეტონი
ბეტონი
ბეტონი
ბეტონი
ბეტონი
ტრაეერტინის ფილები (ვარდისფერი)
ტრაეერტინის ფილები (ვარდისფერი)
ტრაეერტინის ფილები (ვარდისფერი)

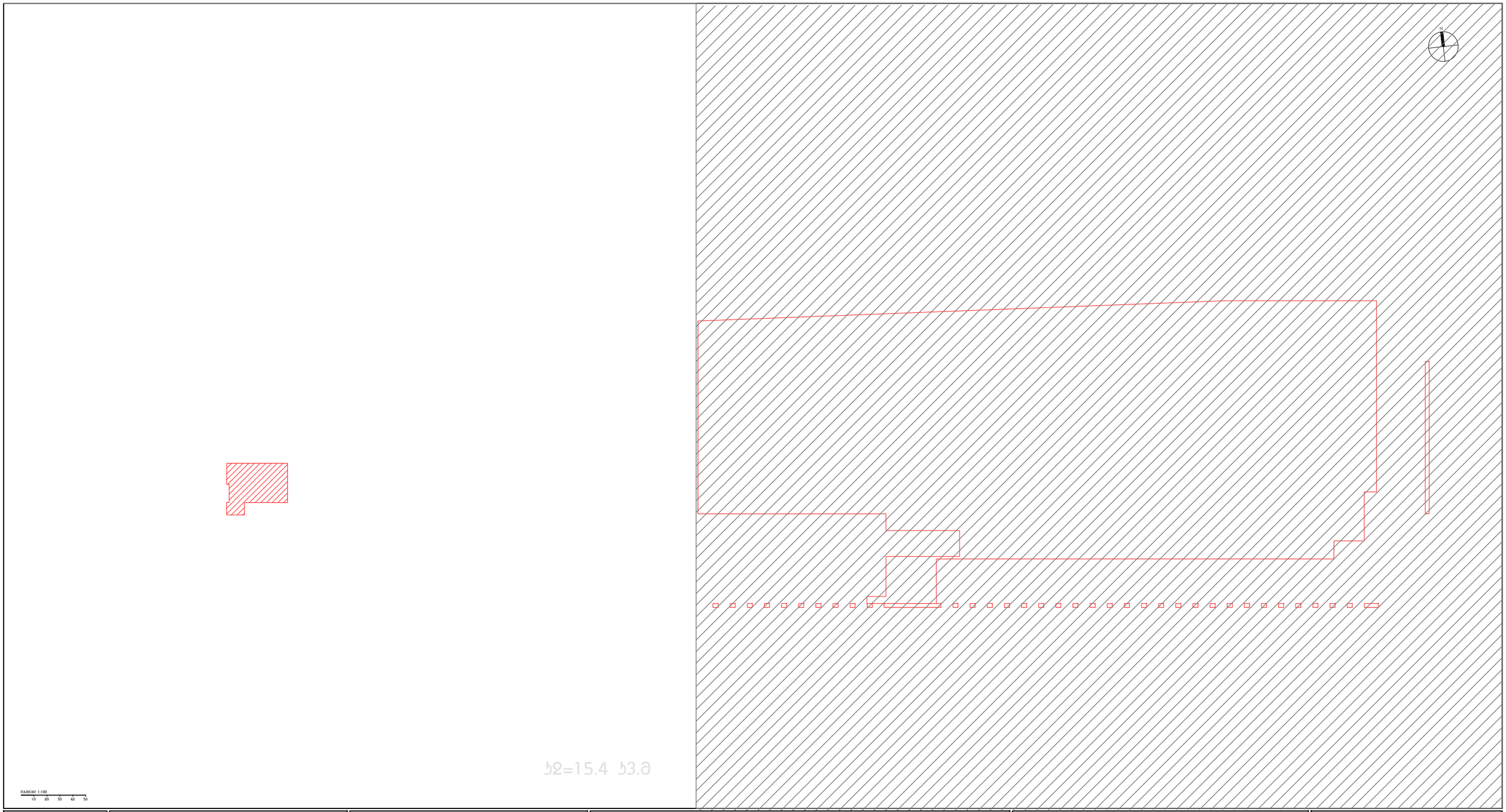

ბე=15.4 ბვ.ე

DEPHANI
ARCHITECTURE & DESIGN

ავტორისუფლება
ნებისმიერგვარ ტრანსფორმაციაზე ნებართვა
"DEPHANI" - ს გააჩნია.
ნებისმიერ ნახაზსა და ფოტოზე
(მათ შორის 3D ვიზუალიზაციაზე) გამოსახული
ავეჯი და ინტერიერი ინდივიდუალურად
"DEPHANI" - ს დიზაინერების ავტორობის ობიექტს
წარმოადგენს და მათი გამოყენება მხოლოდ
ზემოთ აღნიშნული პირობებით შეიძლება.
ნებისმიერი სხვა გამოყენება ავეჯის ავტორის
წინასწარ თანხმობას მოითხოვს.

Redix

პროექტის ეტაპი / ავთენტიკაცია

- პროექტირების ეტაპები
- პასპორტიზაციის ეტაპები

UP ..... მიწისპირა ზედაპირი
DN ..... მიწისპირა ქვედაპირი

ფასიანი მასალებები

ძირითადი მასალებები

1. პოლუსი ფასადისებური IBC სატრანსპორტიო აღჭურვილობის ორიენ სალებავებით
2. ტრანსპორტირება ტერიტორიის ფარგლებში.
3. ზომები მოსაზომია მიწისპირა ზედაპირის ფარგლებში.
4. ნახატებში გამოყენებული ობიექტები საკუთრებისათვის ზიანის მიუყენებლად წინასწარ შეთანხმებულია. პოლუსის ფასადის / ფასადის ფრაგმენტის მიმდინარეობის მოთხოვნა, ფერის ცვლილება, საკუთრებასთან გამოსულებული ფერმერული მიწის ნაკვეთის / მოწყობილობის ფერი, საპატენტო ტიპისებისთვის ფირნიშებით შეკაზმული ჩამონადენის ცვლა მხოლოდ ავეჯის / მოწყობილობის ზომებით და ტრანსპორტის მასალისთვის ნებადართულია
5. ფერადი მასრმოსაზომებით / ტრანსპორტირების გამოსახულებით ფ. ფერადი RCH_G-100
6. ავეჯის / ტიპის ფერადისებრი ფ. ფერადი RCH_A-1500
7. ხარისხის სატრანსპორტირების ფ. ფერადი RCH_A-8100
8. ფერადის ხარისხის ფასადი ზომა 10000 მე ნახაზის ან ზომა მიუთითებელი სხვა წარმო
9. ავეჯის მეფადების, ტრანსპორტირების ტიპი, პოლუსის ფასადი მოწყობილობა
10. ტრანსპორტის ფერადების ზომისა და მიუთითებელი წარმოსი გამოსახულების ფერადის და ნახატების ტიპარეზი
11. ფერადების ფასადების ტრანსპორტირების ტიპარეზი
12. მეორადები / ტრანსპორტირების ფირნი მოსაზომის პოლუსის ფასადის / ტრანსპორტირების ფერი და ფილმების ტიპარეზი
13. ფასადების ფასადების ტიპარეზი ფასადის ფერადების ტიპარეზი
14. ტრანსპორტის ზომები ავეჯის ზედაპირის ტიპარეზი ფასადის / ტრანსპორტირების ფერი ფოტო ფილმების ტიპარეზი
15. ავეჯის ფასადისებური მოსაზომი წარმო ზომა ფერი (ტრანსპ.) წარმ. ავეჯის ტიპის წარმოს და ტრანსპ. მიწისპირა ზედაპირის ფასადის

ჭავჭავაძის 64ბ, სასტუმროები

პროექტი

ანტრესოლი +2.800

ნახაზის

ფურცლის ნომერი	001
პროექტის ნომერი	18T-001A
მასშტაბი / ფასადის ზომა	1:100 / A0
ფორმა	01.ივნისი.2019
ტექნიკა	01.ივნისი.2019
ავტორი	
ტექნიკა	16.10.19
ტრანსფორმაციები	

ფასიანი ნახატის

RCH_A - 200

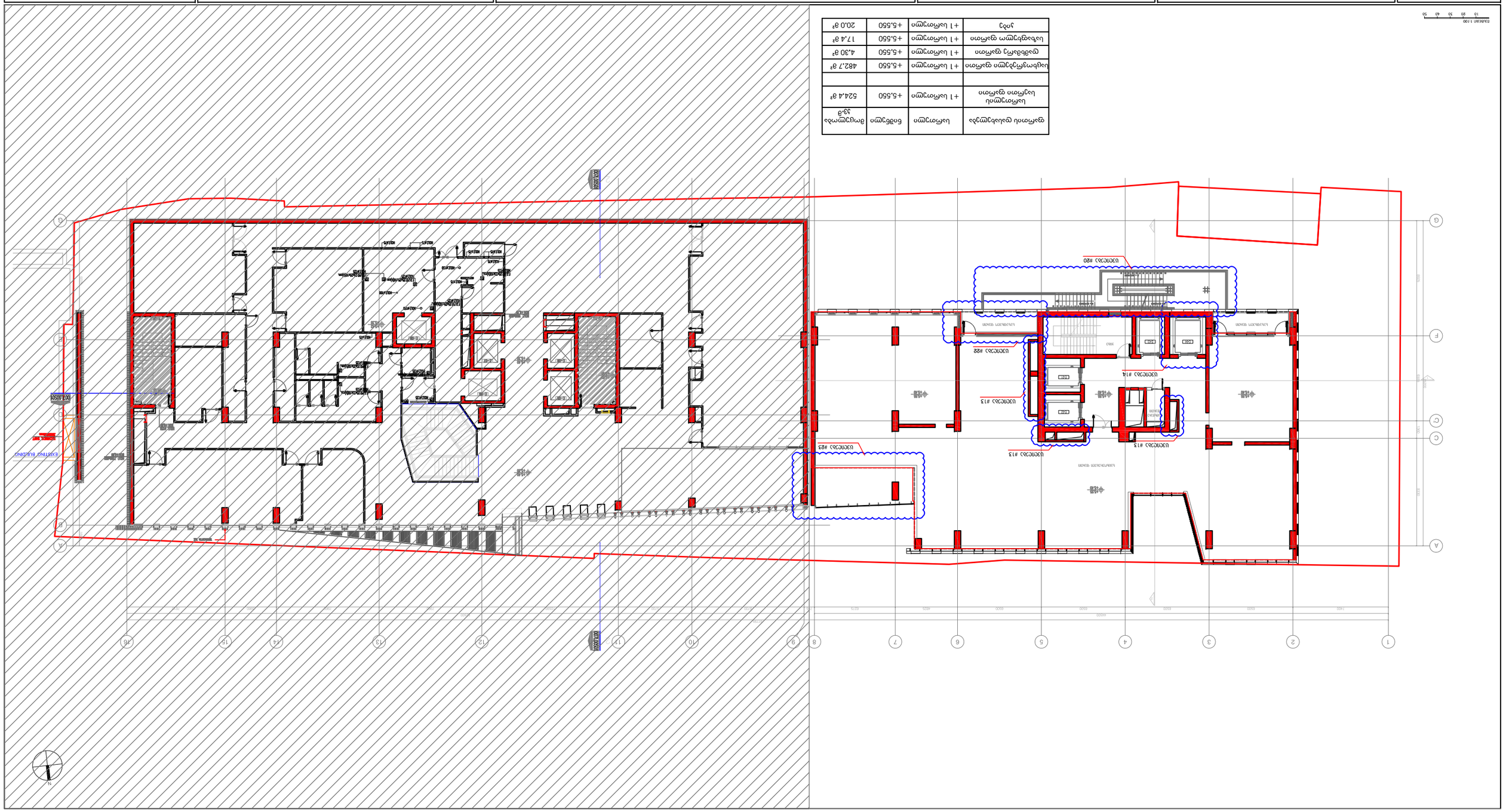
EXISTING BUILDING
EXISTING BUILDING
ADJACENT BUILDING
ADJACENT BUILDING
ADJACENT

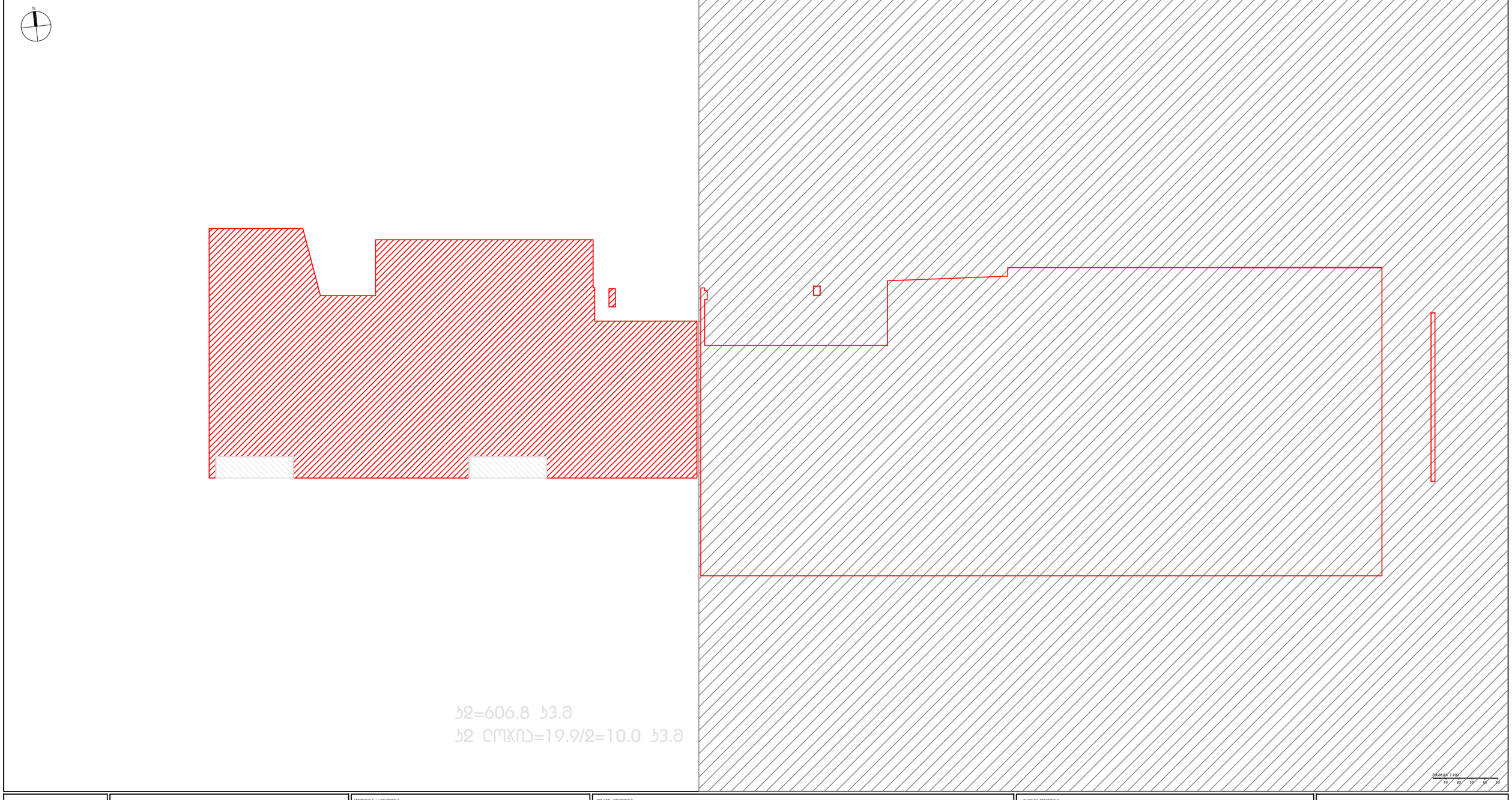

DEPHANI
ARCHITECTURE & DESIGN

ბენეფიციარი

შპს"ბენეფიციარი"
"DEPHANI" - ს სპეციფიკაცია,
მისი ნებისმიერ ფორმით
(მათ შორის ელ ვერსიით) გამოცემა,
ასლის ნებისმიერ ფორმით
(მათ შორის ელ ვერსიით) გამოცემა, ასევე
"DEPHANI" - ს ფაილების ნებისმიერ
ნაწილის გამოყენება, მათ შორის
ელექტრონულ ფორმატში მისაღებად, მისი
გამოსაქვეყნებლად ან ტრანსფერზე
ან ელექტრონულ ფორმატში ასლის
ორიენტირებული ფაილების
ნებისმიერ ნაწილის გამოყენება
ზემოთ აღნიშნული ნებართვის
გარეშე აკრძალულია.

ნებისმიერ დარღვევის შემთხვევაში
ავტორის უფლებები დაცულია კანონით.

Redix

ხედვის ტიპები / სიმბოლოები

UP ..... ხედვის ტიპი
DN ..... ხედვის ტიპი

ხედვის მიმართულება

ტექნიკური მითითებები

1. პროექტი შესრულებულია BIC სპეციფიკაციის სრული სიმდიდრით
2. ტექნიკოსის ჯვარედინ მოძრაობის ელექტრონიკა ფილა
3. ფოტოები ფოტოგრაფია ფილმებისთვის მასალები და ფაქტორი ფოტოგრაფიული
4. ნებისმიერ ბუნებრივი ობიექტი ინტერესისთვის საკონფიდენციალურად ზოგად პოლიციის ნიმუში მათემატიკის პოპულარიზაციას. პოლიციის მეთოდი / მასალა ფოტოს მიმდინარეობის მოძღვრება, ფაქტის წერილის მისაღებად საკონფიდენციალო გამოქვეყნების მიერთმანეთის მნიშვნელობის მოძღვრება / მოძღვრებაზე ფილა. საკმარისი ფოტოგრაფიების მათემატიკა ფოტოგრაფიული ფილმის ფოტოგრაფიის ხაზე მნიშვნელობის, პოლიციის მეთოდი / პოლიციის ფილმის ფოტოგრაფიის პოლიციის ნიმუში 16 ჯერადები მასალებით
5. მდებარე მიმდინარეობის / პროექტირება / ინფორმაციის მიხედვით/მასალების ფილმი. ფაილი RCH_G-100
6. ხედვა / ტიპის მიმართულება ფაილი RCH_A-1500
7. ხედვა საკონფიდენციალური ფაილი RCH_G-2100
8. ხედვები ფილმის ასლი 10000 ან ნებისმიერ ან ასლი მიმდინარეობ ხაზი ფილა
9. ხედვა მიმდინარე, ტიპის ფილმის მიმდინარე ფილმი პოლიციის მიმდინარე ფილმი ფილმის ფაილი
10. ფოტოგრაფიის ელექტრონული პოლიციის ნებისმიერი ფილმის ფოტოგრაფიული ფილმის ფაილი
11. ფილმის ფოტოგრაფიული ფილმის ფოტოგრაფიული ფილმის ფაილი
12. ფილმები / ტიპის ფილმის ფილმი ფილმის ფილმი ფილმის / ფილმის ფილმის ფილმი
13. ფილმის ფილმის ფილმი ფილმის ფილმი ფილმის ფილმი
14. ტიპის ფილმის ფილმი ფილმის ფილმი ფილმის ფილმი

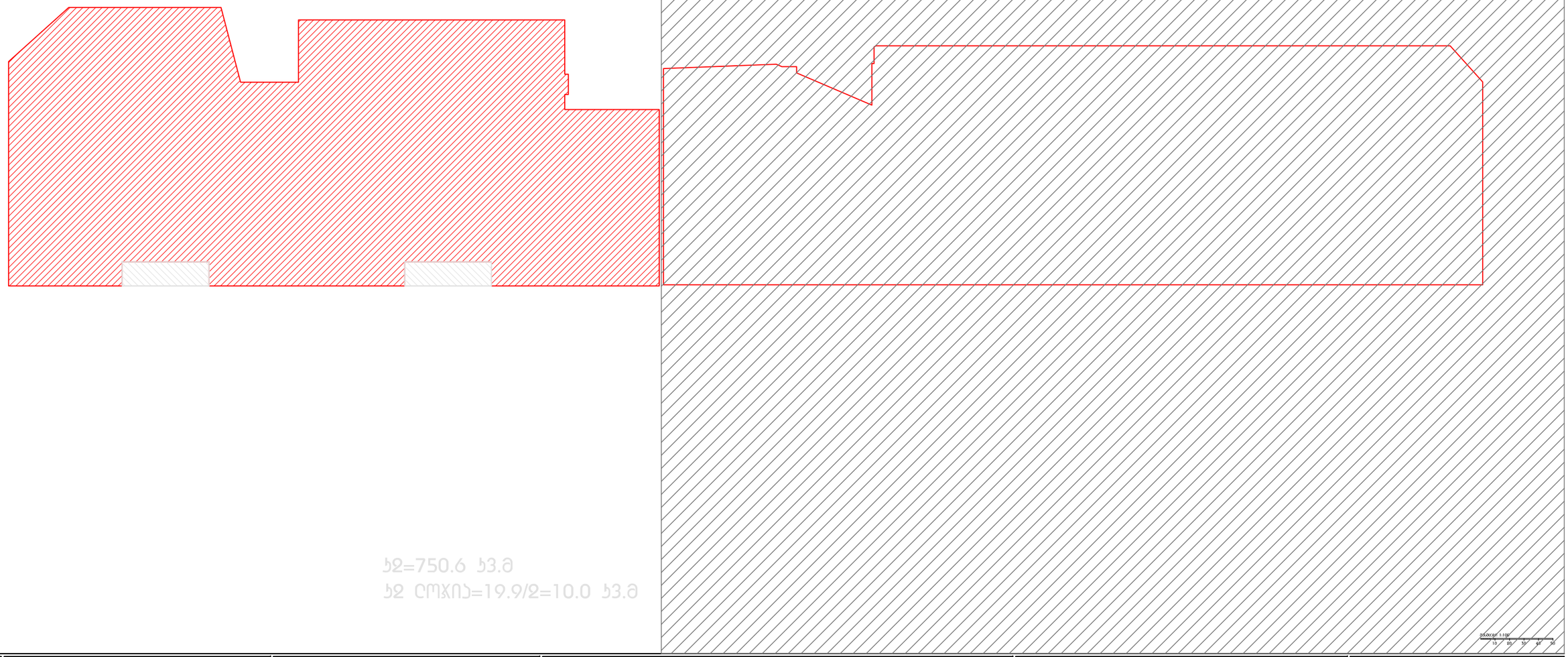

DEPHANI
ARCHITECTURE & DESIGN

ბუნიობაძე

ნინო ბუნიობაძის ფილიალი ბათუმში
"DEPHANI" - ს საპატენტო
რწმუნებულ პირი
(მოქმედებს პატენტთა ბათუმელთა ასოციაციის
წევრობის საფუძველზე)
"DEPHANI" - ს მომსახურების ნუსხის
ბუნიობაძის ფილიალი ბათუმში, ზღვის ბულვარ
24 მოსაკრებლის ოფისში, ტელ: 2422 24
ზუმერი 360 გრადუსიანი სანახავად ეწვიეთ
ჩვენს ვებ-გვერდს

ბათუმის ელექტრონული ბიბლიოთეკა

Redix

ᲨᲔᲜᲘᲨᲕᲜᲔᲑᲘ / ᲐᲜᲒᲐᲠᲘᲨᲔᲑᲘ

ᲛᲝᲜᲐᲪᲔᲛᲗᲐ ᲜᲘᲛᲣᲨᲔᲑᲘ
ᲨᲔᲛᲓᲒᲝᲛᲘ ᲜᲘᲛᲣᲨᲔᲑᲘ

UP ᲖᲔᲓᲐᲞᲘᲠᲘᲡᲐᲙᲔᲜ
DN ᲥᲕᲔᲛᲝᲗᲘᲡᲙᲔᲜ

ᲓᲐᲛᲢᲔᲙᲘᲡ ᲓᲐᲜᲘᲨᲜᲣᲚᲔᲑᲐ

ᲐᲠᲥᲘᲢᲔᲥᲢᲣᲠᲣᲚᲘ ᲒᲐᲓᲐᲬᲧᲕᲔᲢᲔᲑᲔᲑᲘ

1. ᲨᲔᲠᲬᲧᲐᲕᲘ ᲓᲐᲛᲙᲕᲘᲠᲕᲔᲑᲔᲚᲘ IBC (საერთაშორისო საბინაო კოდექსი) ᲛᲘᲮᲔᲓᲕᲘᲗ ᲨᲔᲡᲠᲣᲚᲔᲑᲘᲡᲐᲗᲕᲘᲡ
2. ᲐᲠᲥᲘᲢᲔᲥᲢᲘᲡ ᲛᲘᲔᲠ ᲛᲝᲬᲝᲓᲔᲑᲣᲚᲘ ᲒᲔᲒᲛᲐᲒᲔᲑᲘᲗ ᲓᲐᲓᲒᲔᲜᲘᲚᲘ ᲐᲓᲒᲘᲚᲘ
3. ᲧᲕᲔᲚᲐ ᲛᲝᲬᲧᲝᲑᲘᲚᲝᲑᲘᲡ ᲛᲝᲜᲐᲬᲘᲚᲔ ᲛᲝᲗᲮᲝᲕᲜᲘᲡ ᲓᲠᲝᲡ, ᲛᲐᲡᲐᲚᲔᲑᲘ ᲓᲐ ᲛᲘᲗᲘᲗᲔᲑᲔᲑᲘ ᲣᲜᲓᲐ ᲨᲔᲔᲡᲐᲑᲐᲛᲔᲑᲝᲓᲔᲜᲝᲑᲓᲔᲜ ᲞᲠᲝᲔᲥᲢᲘᲡ ᲐᲕᲢᲝᲠᲘᲡ ᲛᲘᲔᲠ ᲓᲐᲛᲢᲙᲘᲪᲔᲑᲣᲚ ᲛᲝᲗᲮᲝᲕᲜᲔᲑᲡᲐ ᲓᲐ ᲜᲘᲛᲣᲨᲔᲑᲡ.
4. ᲛᲝᲬᲧᲝᲑᲘᲚᲝᲑᲘᲡ ᲞᲘᲠᲔᲑᲛᲐ ᲨᲔᲛᲡᲠᲣᲚᲔᲑᲚᲛᲐ ᲣᲜᲓᲐ ᲒᲐᲐᲪᲜᲝᲑᲘᲔᲠᲝᲡ ᲧᲕᲔᲚᲐ ᲡᲐᲭᲘᲠᲝ ᲓᲝᲙᲣᲛᲔᲜᲢᲐᲪᲘᲐ, ᲛᲝᲬᲧᲝᲑᲘᲚᲝᲑᲘᲡ ᲛᲝᲜᲐᲬᲘᲚᲔ ᲛᲘᲔᲠ ᲒᲐᲜᲮᲝᲠᲪᲘᲔᲚᲔᲑᲣᲚᲘ ᲡᲐᲛᲣᲨᲐᲝ ᲓᲐ ᲡᲐᲪᲮᲝᲕᲠᲔᲑᲚᲘ ᲛᲘᲖᲜᲘᲗ ᲒᲐᲛᲝᲧᲔᲜᲔᲑᲘᲡ ᲨᲔᲛᲓᲔᲒ ᲛᲝᲗᲮᲝᲕᲜᲘᲡ ᲓᲠᲝᲡ ᲐᲜ ᲛᲘᲡᲘ ᲜᲐᲬᲘᲚᲔᲑᲘᲡ ᲓᲐᲖᲘᲐᲜᲔᲑᲘᲡ ᲨᲔᲛᲗᲮᲕᲔᲕᲐᲨᲘ ᲛᲝᲬᲧᲝᲑᲘᲚᲝᲑᲘᲡ

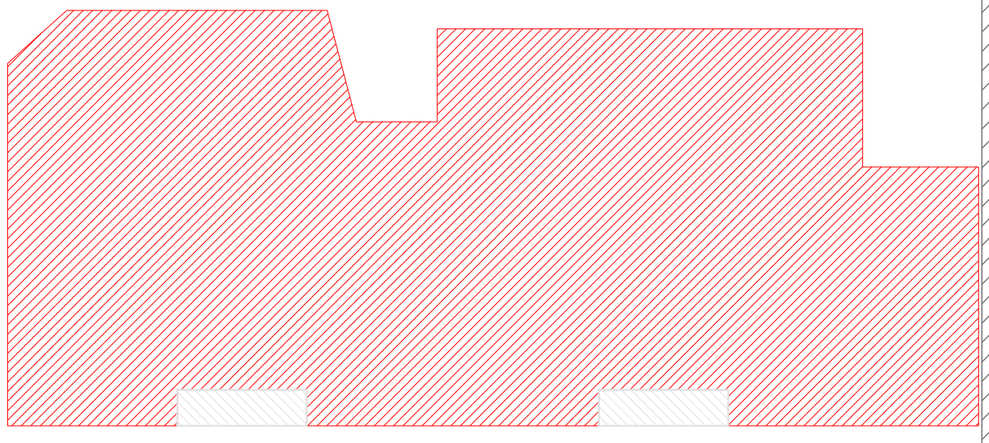



ზ2=762.0 ზ3.მ
ზ2 ᲪᲛᲮᲘᲚᲘ=19.9/2=10.0 ზ3.მ

მასშტაბი 1:100
10 05 0 5 10 20 30

DEPHANI
ARCHITECTURE & DESIGN

პროექტის ავტორები

მინდობილია არქიტექტორ ნინო ბერიძეს
"DEPHANI" - ს საპატენტო სააგენტოს
მიერ წარმატებით გავლილია
(მხატვრულ ან ტექნიკურის) გამოცდები, მოპოვებულია ან
სამუშაოები მიმდინარეობს
"DEPHANI" - ს ავტორობით ნებადართულ პროექტებზე
ნებისმიერი ტიპის ავტორის უფლებების
პირადპირი ნებართვის გარეშე გამოყენება
ან ასლების ამოღება სამ. პირებს
ზოგიერთ ქვეყნებში სამოქმედო ორგანიზაციის
ორგანიზაციის მიერ.

ნებისმიერ ნებისმიერი ქვეყნის ორგანიზაციის ორგანიზაციის.

Redix

პროექტის / სამშენებლოები

ხორცშესხმული ნიშნული
ხორცშესხმული ნიშნული

UP ..... მიწისქვეშა ჯუნგი
DN ..... მიწისქვეშა ჯუნგი

ფასადის მასალები

ანონიმური მასალები

1. პროექტი შესრულებულია IBC საერთაშორისო საფასეების ბრიტ საკანონმდებლო
2. ტერიტორიის ზღუდით მოხერხებული ხელმისაწვდომი
3. ტერიტორიის მოსაზღვრე ობიექტებიდან მანძილები და ფარდობა ფრთხილად მიღებულია
4. ნაგებობის განაშენიანების ინდექსი პროექტირებულ საერთო-ფუნქციონალურ ზონაში. პარამეტრის დასაშვები / ნებადართული ინდექსი მიღებულია მოქმედი, ფაქტის წინამდე მოსაზრებით. საერთო-ფუნქციონალის განაშენიანების ინდექსების მოხმარებული მნიშვნელობა / მოხმარებული. ფაქტ. საანგარიშო ტერიტორიისათვის მიმდინარეა. ზონალიანობის დასაშვებული ნაკლები მნიშვნელობა / მოხმარებული პარამეტრის ინდექსი ან ჯერადობით მიხაკიანობით
5. ფასადის მასალებისა/ფერის / ტრადიციულის / ადგილმდებარეობის განსაზღვრულების ინდექსი ან. ფაქტიური RCH_G-100
6. ნებისმიერ / ინსოლის ანგარიშებისა ან ფაქტიური RCH_A-1500
7. ხანძრის საევაკუაციო/სამაშველო ან ფაქტიური RCH_A-#100
8. ნებისმიერ ხანძრიდან მანძილი ახლო 10000 მე ნაგებობა ან ახლო მიმდინარეობს სამე ხარის
9. ნებისმიერ მიმდინარე, ინსოლის მოხერხება ინსოლ ხარისხიანად მიმდინარეობ იყოს ჭიაზე ბაღებში/
10. ხოლიანებით ზონირების ხარისხების ნაგებობის მიმდინარეობის ხარების ბალანსირების ხელმისაწვდომ ინსოლის ნაგებობების ნებისმიერ ბინების ინსოლირება
11. ტერიტორიის საინჟინრო განაშენიანების ხოლიანებით ნაგებობის მიზანით
12. ნებისმიერ / ინსოლირების ფაქტ. მოსარჩევის ხარების ნებისმიერ / ხოლიანების ინსოლირება
13. საინჟინრო საინჟინრის ნებისმიერ საპროექტო ნიშნულები ბინებრივად ინსოლირება
14. ინსოლირება ინსოლის ნებაზე ხანძრის ნებისმიერ ტერიტორია ხანძრა / ხანძრის ინსოლირების ხოლიანებით ან ბინისანიტარია. ბინის ხანძრის ინსოლირება ინსოლირების ხანძრის ნებისმიერ ინსოლირების ინსოლირება
15. ხანძრ საინჟინრო ნებისმიერ ხარის ხანძრ ხანძრ (ბეტონის) ხარე. ხანძრ ტიპიური ხარების ან ბეტონის მიმდინარეობა ნებისმიერ ინსოლირების ინსოლირება ან ფასადის

ქ.ვაჟა-ფშაველის 64ბ, საცხოვრებელი

პროექტი

ზე საანგარიშო ბაგმა +3 სართული, +13.650 ნიშნული

ნახატის

პროექტის ნომერი	001
პროექტის ნომერი	127-001.A
მასშტაბი / ფორმატის ზომა	1:100 / A0
ნახაზის	01.03.2020
ნებართვა	01.03.2020
ავტორის	
შესრულების	16.10.19
რედაქტირების	

ფაილის სახელი RCH_A - 200

RCH_A - 203

ფასადები

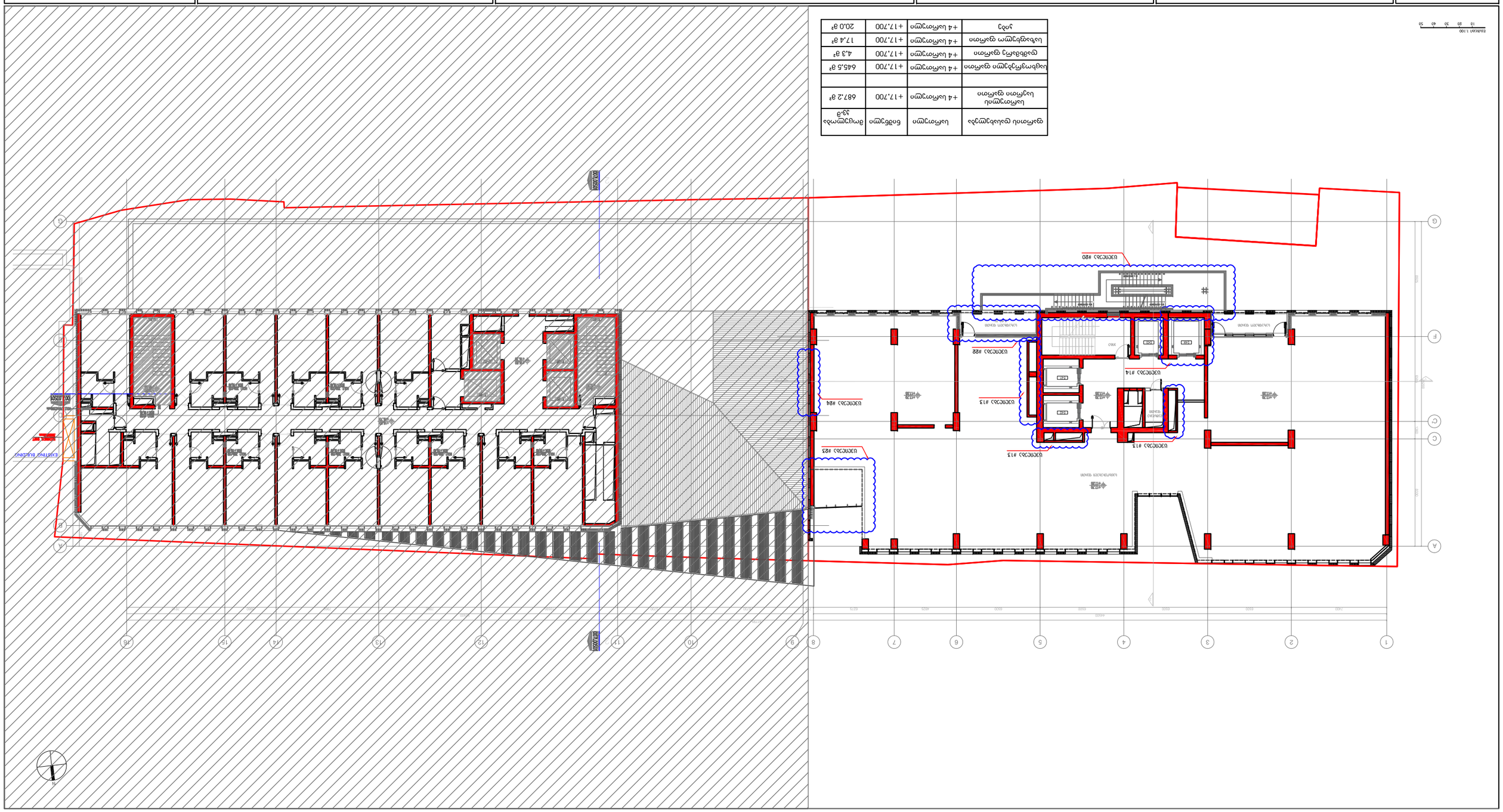

мащаб 1:100

площ на терена	645.5 m²	+17,700	+4 надморска височина
площ на сградата	4.3 m²	+17,700	+4 надморска височина
площ на покрива	17.4 m²	+17,700	+4 надморска височина
общ	20.0 m²	+17,700	+4 надморска височина

площ на терена	687.2 m²	+17,700	+4 надморска височина
площ на сградата	33.6 m²	602.6	635.7

ИЗГОТВИЛ:	ДИМИТЪР ЛЮБОМИРОВ ДИМИТРОВ
ОТГОВАРЯЩ ЕКСПЕРТ:	ДИМИТЪР ЛЮБОМИРОВ ДИМИТРОВ

ИЗТЕГЛЯНЕ / ИЗДАВАНЕ

ОТ:	ИНВЕСТИЦИОНЕН ПРОЕКТ
ДО:	ОБЩИНСКА АДМИНИСТРАЦИЯ

ЗАПОВЕД №

ИЗДАДЕНА ОТ:	ОБЩИНСКА АДМИНИСТРАЦИЯ
ДАТА:	15.10.19

ИЗПЪЛНИТЕЛ:	ЕТ "ДЕПХАНИ - Н. ДЕПХАНИ"
ЕИК/ЕИН:	000000000
ДЕКЛАРИРАЛ:	ДИМИТЪР ЛЮБОМИРОВ ДИМИТРОВ
ДАТА:	15.10.19

ИНВЕСТИЦИОНЕН ПРОЕКТ:	001
ЗАГЛАВИЕ:	ПЛАН ЗА ОЗЕЛЕНЯВАНЕ
ОБЕКТ:	ЖИЛИЩНА СГРАДА
ВЪЗЛОЖИТЕЛ:	ДИМИТЪР ЛЮБОМИРОВ ДИМИТРОВ
ИЗПЪЛНИТЕЛ:	ЕТ "ДЕПХАНИ - Н. ДЕПХАНИ"
ПРОЕКТАНТ:	ДИМИТЪР ЛЮБОМИРОВ ДИМИТРОВ
ФАЗА:	ПЗ
ЛИЦЕНЗ:	000000000
ДАТА:	15.10.19
ПЛАН №:	RCH_A - 204
МАЩАБ:	1:100 / A0

ДЕПХАНИ
ARCHITECTURE & DESIGN

ДЕПХАНИ ДИЗАЙН ЕООД
ЕИК 000000000
ДДС BG000000000
ул. „Проф. Марин Дринов" № 29, ет. 3, офис 5
1504 София, България
тел.: +359 2 000 0000
e-mail: office@depkhani.bg
уеб: www.depkhani.bg

Redix

ИЗТЕГЛЯНЕ / ИЗДАВАНЕ

ОТ:	ИНВЕСТИЦИОНЕН ПРОЕКТ
ДО:	ОБЩИНСКА АДМИНИСТРАЦИЯ
ОТ:	ИНВЕСТИЦИОНЕН ПРОЕКТ
ДО:	ДИРЕКЦИЯ „ИНСПЕКЦИЯ"

ЗАПОВЕД №

ИЗДАДЕНА ОТ:	ОБЩИНСКА АДМИНИСТРАЦИЯ
ДАТА:	15.10.19

ОПИСАНИЕ ЗА ОЗЕЛЕНЯВАНЕ

1. ЗАЛЕСЯВАНЕТО ЩЕ СЕ ИЗВЪРШИ ПРЕЗ ЕСЕННИЯ ПЕРИОД, ПРЕДИ ПОЯВАТА НА ПЪРВИТЕ ЗИМНИ ВАЛЕЖИ.
2. ПРЕДИ ЗАЛЕСЯВАНЕТО ТЕРЕНЪТ ДА БЪДЕ ПОЧИСТЕН ОТ ВСИЧКИ ОСТАНКИ ОТ СТРОИТЕЛСТВОТО.
3. ЗЕМЯТА ЗА ЗАЛЕСЯВАНЕ ТРЯБВА ДА БЪДЕ ПЛОДОРОДНА, ЗА ЦЕЛТА ДА СЕ ИЗПОЛЗВА ЗЕМЯТА ОТ ИЗКОПИТЕ ЗА ОСНОВИТЕ НА СГРАДАТА.
4. ЗАЛЕСЯВАНЕТО ЩЕ СЕ ИЗВЪРШИ ПРЕЗ ЕСЕННИЯ ПЕРИОД, ПРЕДИ ПОЯВАТА НА ПЪРВИТЕ ЗИМНИ ВАЛЕЖИ.
5. ЗЕМЯТА ЗА ЗАЛЕСЯВАНЕ ТРЯБВА ДА БЪДЕ ПЛОДОРОДНА, ЗА ЦЕЛТА ДА СЕ ИЗПОЛЗВА ЗЕМЯТА ОТ ИЗКОПИТЕ ЗА ОСНОВИТЕ НА СГРАДАТА.
6. ЗАЛЕСЯВАНЕТО ЩЕ СЕ ИЗВЪРШИ ПРЕЗ ЕСЕННИЯ ПЕРИОД, ПРЕДИ ПОЯВАТА НА ПЪРВИТЕ ЗИМНИ ВАЛЕЖИ.
7. ПРЕДИ ЗАЛЕСЯВАНЕТО ТЕРЕНЪТ ДА БЪДЕ ПОЧИСТЕН ОТ ВСИЧКИ ОСТАНКИ ОТ СТРОИТЕЛСТВОТО.
8. ЗЕМЯТА ЗА ЗАЛЕСЯВАНЕ ТРЯБВА ДА БЪДЕ ПЛОДОРОДНА, ЗА ЦЕЛТА ДА СЕ ИЗПОЛЗВА ЗЕМЯТА ОТ ИЗКОПИТЕ ЗА ОСНОВИТЕ НА СГРАДАТА.
9. ЗЕМЯТА ЗА ЗАЛЕСЯВАНЕ ТРЯБВА ДА БЪДЕ ПЛОДОРОДНА, ЗА ЦЕЛТА ДА СЕ ИЗПОЛЗВА ЗЕМЯТА ОТ ИЗКОПИТЕ ЗА ОСНОВИТЕ НА СГРАДАТА.
10. ЗАЛЕСЯВАНЕТО ЩЕ СЕ ИЗВЪРШИ ПРЕЗ ЕСЕННИЯ ПЕРИОД, ПРЕДИ ПОЯВАТА НА ПЪРВИТЕ ЗИМНИ ВАЛЕЖИ.
11. ЗЕМЯТА ЗА ЗАЛЕСЯВАНЕ ТРЯБВА ДА БЪДЕ ПЛОДОРОДНА, ЗА ЦЕЛТА ДА СЕ ИЗПОЛЗВА ЗЕМЯТА ОТ ИЗКОПИТЕ ЗА ОСНОВИТЕ НА СГРАДАТА.
12. ПРЕДИ ЗАЛЕСЯВАНЕТО ТЕРЕНЪТ ДА БЪДЕ ПОЧИСТЕН ОТ ВСИЧКИ ОСТАНКИ ОТ СТРОИТЕЛСТВОТО.
13. ЗАЛЕСЯВАНЕТО ЩЕ СЕ ИЗВЪРШИ ПРЕЗ ЕСЕННИЯ ПЕРИОД, ПРЕДИ ПОЯВАТА НА ПЪРВИТЕ ЗИМНИ ВАЛЕЖИ.
14. ЗЕМЯТА ЗА ЗАЛЕСЯВАНЕ ТРЯБВА ДА БЪДЕ ПЛОДОРОДНА, ЗА ЦЕЛТА ДА СЕ ИЗПОЛЗВА ЗЕМЯТА ОТ ИЗКОПИТЕ ЗА ОСНОВИТЕ НА СГРАДАТА.
15. ЗАЛЕСЯВАНЕТО ЩЕ СЕ ИЗВЪРШИ ПРЕЗ ЕСЕННИЯ ПЕРИОД, ПРЕДИ ПОЯВАТА НА ПЪРВИТЕ ЗИМНИ ВАЛЕЖИ.

ОБЩА ПЛОЩ НА ЗЕЛЕНИТЕ НАСАЖДЕНИЯ
+4 НАДМОРСКА ВИСОЧИНА, +17,700 ЗА ВСЯКА

ЗАПОЗНАТО

ИМЕ:	ДИМИТЪР ЛЮБОМИРОВ ДИМИТРОВ
ПОДПИС:	
ДАТА:	15.10.19

ИНВЕСТИЦИОНЕН ПРОЕКТ:	001
ЗАГЛАВИЕ:	ПЛАН ЗА ОЗЕЛЕНЯВАНЕ
ОБЕКТ:	ЖИЛИЩНА СГРАДА
ВЪЗЛОЖИТЕЛ:	ДИМИТЪР ЛЮБОМИРОВ ДИМИТРОВ
ИЗПЪЛНИТЕЛ:	ЕТ "ДЕПХАНИ - Н. ДЕПХАНИ"
ПРОЕКТАНТ:	ДИМИТЪР ЛЮБОМИРОВ ДИМИТРОВ
ФАЗА:	ПЗ
ЛИЦЕНЗ:	000000000
ДАТА:	15.10.19
ПЛАН №:	RCH_A - 204
МАЩАБ:	1:100 / A0





DEPHANI
ARCHITECTURE & DESIGN

ბურნოზირება

მონაწილეობა მონაწილეთა მონოლითებსა
"DEPHANI" - ს სამუშაოებსა.
მისი ნებისმიერ ფორმით
(მთლიანად ან ნაწილობრივ) გამოცემება, გრაფიკით ან
ბეჭდვით ჩრომაში.
"DEPHANI" - ს ავტორობის დარღვევა ისჯება.
ნახატის გამოსახული ფრაგმენტების ცვლილება, მისი გამოყენება
ინტერესის ობიექტის ინფორმაციის მისაღებად, მისი გამოქვეყნება
ან მესამე პირებისთვის გადაცემა პირველ
რიგში ავტორის
წერილობითი ნებართვის გარეშე.

ნახატის ავტორებისთვის ხელის მოწერა მოითხოვება.

Redix

ხელშეკრულების / სამუშაოების

ხოზაგრძივები ნიშნული
ხოზრძივების ნიშნული

UP ..... მიწისქვეშა ჯვრები
DN ..... მიწისქვეშა ქსელები

შენიშვნის მოთხოვნები

ქსელების შეთანხმება

1. პროექტის შესრულებულია IBC საერთაშორისო საფასებლების ბრიტ საკანონმდებლო
2. ტერიტორიის ზღუდის მოწინავებული ნახაზების მიხ.
3. ტერიტორიის მოსაზღვრე ობიექტებიდან მასალები და ნაგებობა ფრთხილად მოთავსება
4. ნახაზებში გამოყენებული ობიექტები საკუთრებაში საკუთრებაში ზოგან. პროექტის ფარგლებში მოთავსება პროექტირებამდე. პროექტის მუშაობა / მუშაობა ტერიტორიის მოთავსების მოწყობა, ფეხის წინასწარ მოსაკეთებლად. საკუთრებაში გამოყენებული მოწყობილობის ფრთხილად მოთავსება ნებართვის / მოთხოვნილების. ფიქრი. საკუთრებაში ტერიტორიაზეა მოთავსებული. ტერიტორიაზე ფრთხილად მუშაობა. საკუთრებაში ნებართვის / მოთხოვნილების
5. ფრთხილად მუშაობა ტერიტორიაზე / ტერიტორიის / სამუშაოების / პროექტირების გამოყენებაზე ობიექტის ინფორმაციის ინფორმაციის ინფორმაცი

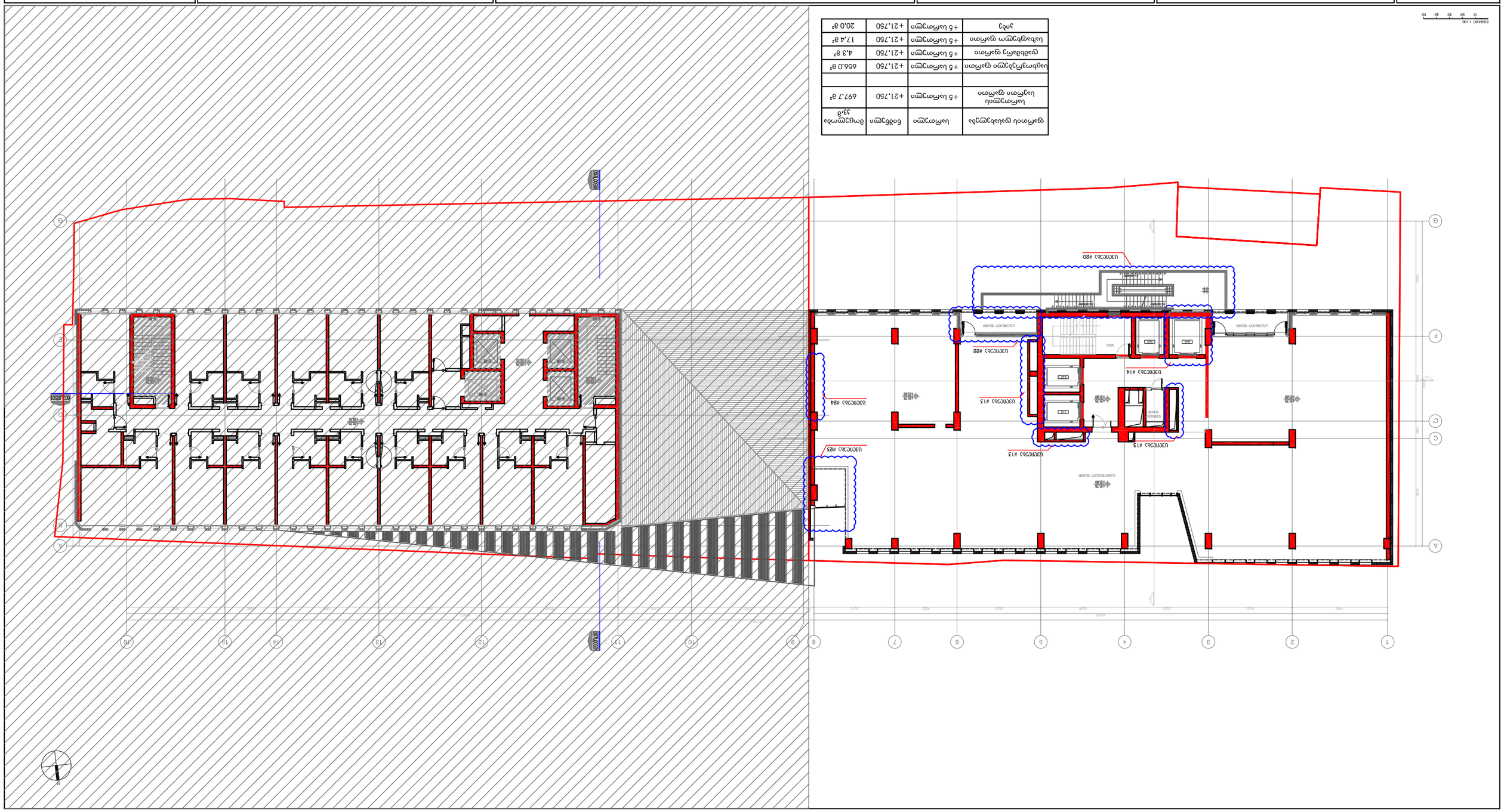
ЦОКОЛ
ЦОКОЛ
ЦОКОЛ

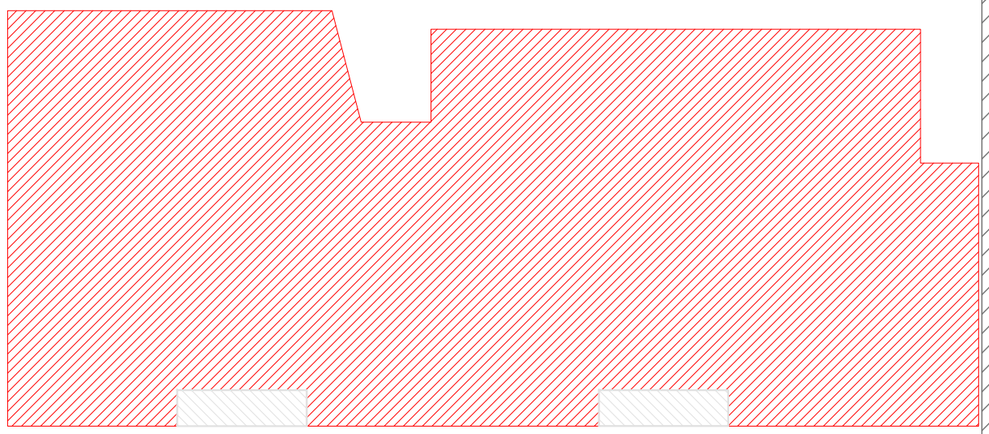



ს2=785.4 ს3.მ
ს2 ᲪᲮᲘᲚᲘ=19.9/2=10.0 ს3.მ

DEPHANI
ARCHITECTURE & DESIGN

პროექტირება

შპს არქიტექტორების ბიუროები
"DEPHANI" - ს სპეციალისტი,
შპს ენერგოაუდიტ ჯგუფის
(მოწმობებით №: 0289/2016/01) ენერგოეფექტურობის, ჯერჩიტის №
პასპორტის) ინჟინერის:
"DEPHANI" - ს ბიზნესგანვითარების მენეჯერი,
ნაკლებად ენერგოეფექტური მოხმარების პროდუქტების
ენერგოეფექტურით ჩანაცვლების მიზეზებით, თხევ ენერგოეფექტურ
ინ. ტექნიკით ვაჭრობის სფეროში სპეციალისტი
ზომების 360 ტექნოლოგიის სფეროში ტრენინგის
ორგანიზატორი და.

ნახატი ავტორებით 360 ტრეს პროექტირება.

Redix

ხელშეკრულების / სპეციფიკაციის

UP ..... მიწისქვეშა ქსელი
DN ..... მიწისქვეშა ქსელი

ცვლილების მოთხოვნები

ძირითადი მითითებები

1. პროექტი მომზადებულია IBC საერთაშორისო საფუძვლების ტიპის საკონსტრუქციოდ
2. ტერიტორიის ზედაპირი მოწესრიგებული ლანდშაფტის მიხ.
3. ტერიტორიის მოსაზღვრე მიმდინარეები, ტბა/ტბორი და ფერდობის ფრთხეული მიმდინარეობა
4. ნახაზებში გამოყენებული ობიექტების საპროექტო/ასაშენებელ ზოლად. პროექტის ფარგლებში მათ ტერიტორიაზე. პროექტის ტერიტორიის / მასალა ფრაზა მიმდინარეობს მოწესრიგება, ფერის წინასწარ მოსაკრებელი. საკონტრაქტორის გამოუნახავი ინფორმაციის მოწოდებასა მოხმარებლის / მოხმარებლის, მიხ. საპროექტო ორგანიზაციის მიმდინარეა. ტრანსპორტის ტერიტორიის ხაზე მტკიცებულება / პროექტის ობიექტის მასალებით ნახატებით ან ჯერჩიტის მასალებით
5. ტერიტორიის მოსაზღვრე ობიექტები / ტრანსპორტის / სამოძრაობის გამტარუნარიანობის ობიექტის მხ. ტექნიკური RCH_G-100
6. ნებისმიერ / ტრანსპორტირების ტექნიკური RCH_A=1500
7. ხაზებზე საპროექტო ტერიტორიის ტექნიკური RCH_A=1100
8. ნებისმიერ ხაზებიდან მანძილი ქარხნის 10000 მ ნებისმიერ ან ქარხნის მიმდინარეობა ხაზი ფოტო
9. ნებისმიერ მიმდინარე, ტრანსპორტირების ტრანსპორტის ტრანსპორტირების ტიპის "ტაუსა ბაზისური"
10. ტრანსპორტის ტერიტორიის ობიექტების ნებისმიერ ტრანსპორტირების ტერიტორიის ტრანსპორტირების ტრანსპორტირების ტრანსპორტირების

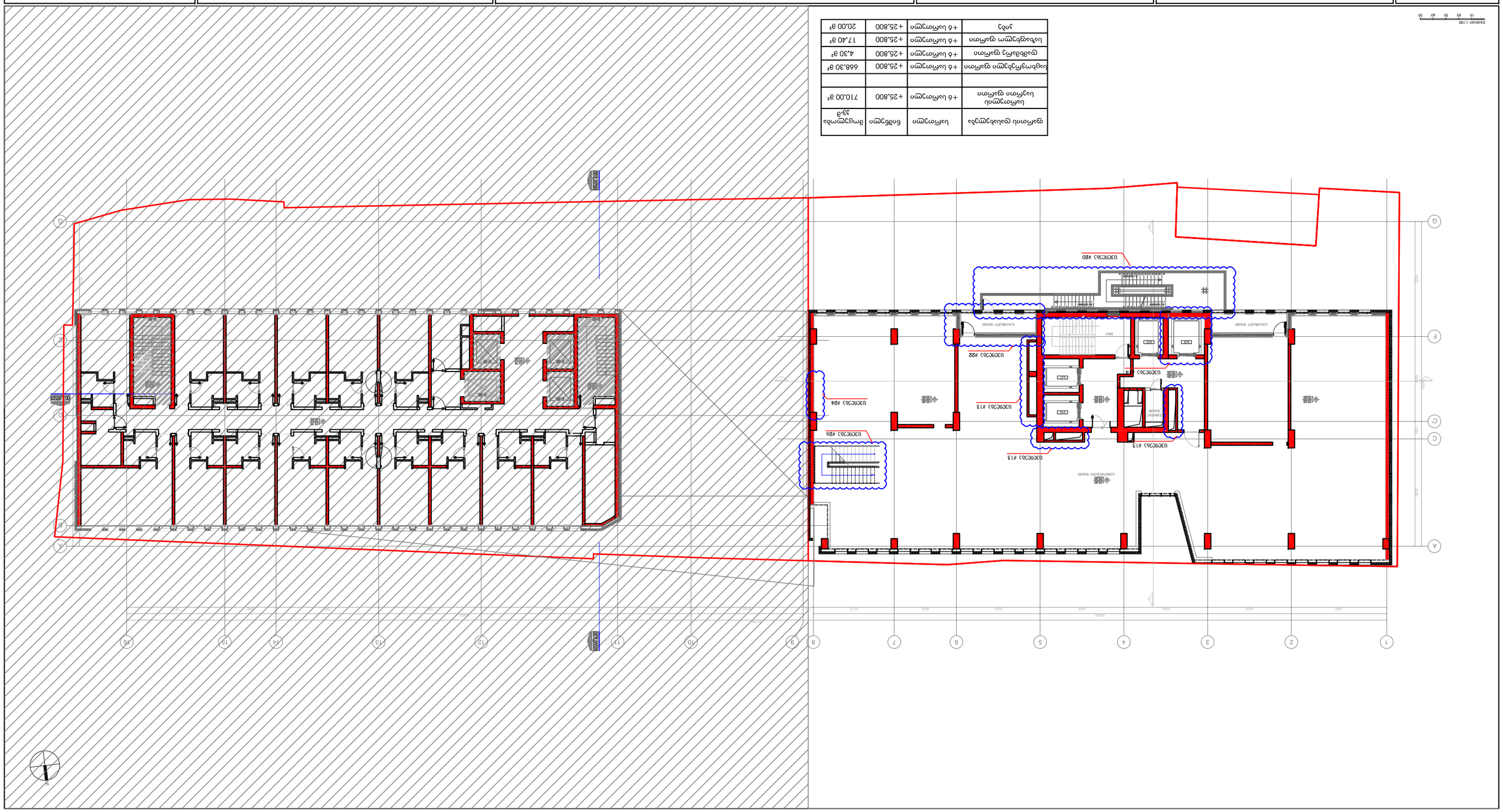
ДОБАВЕН ЕТАЖ
ДОБАВЕН ЕТАЖ
ЗАПАЗВАНА ЧАСТ
ЗАПАЗВАНА ЧАСТ
ЗАПАЗВАНА ЧАСТ

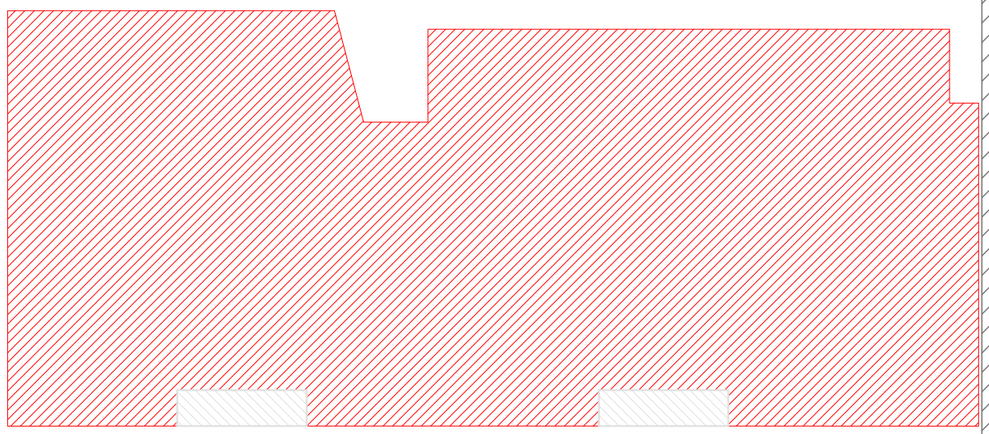

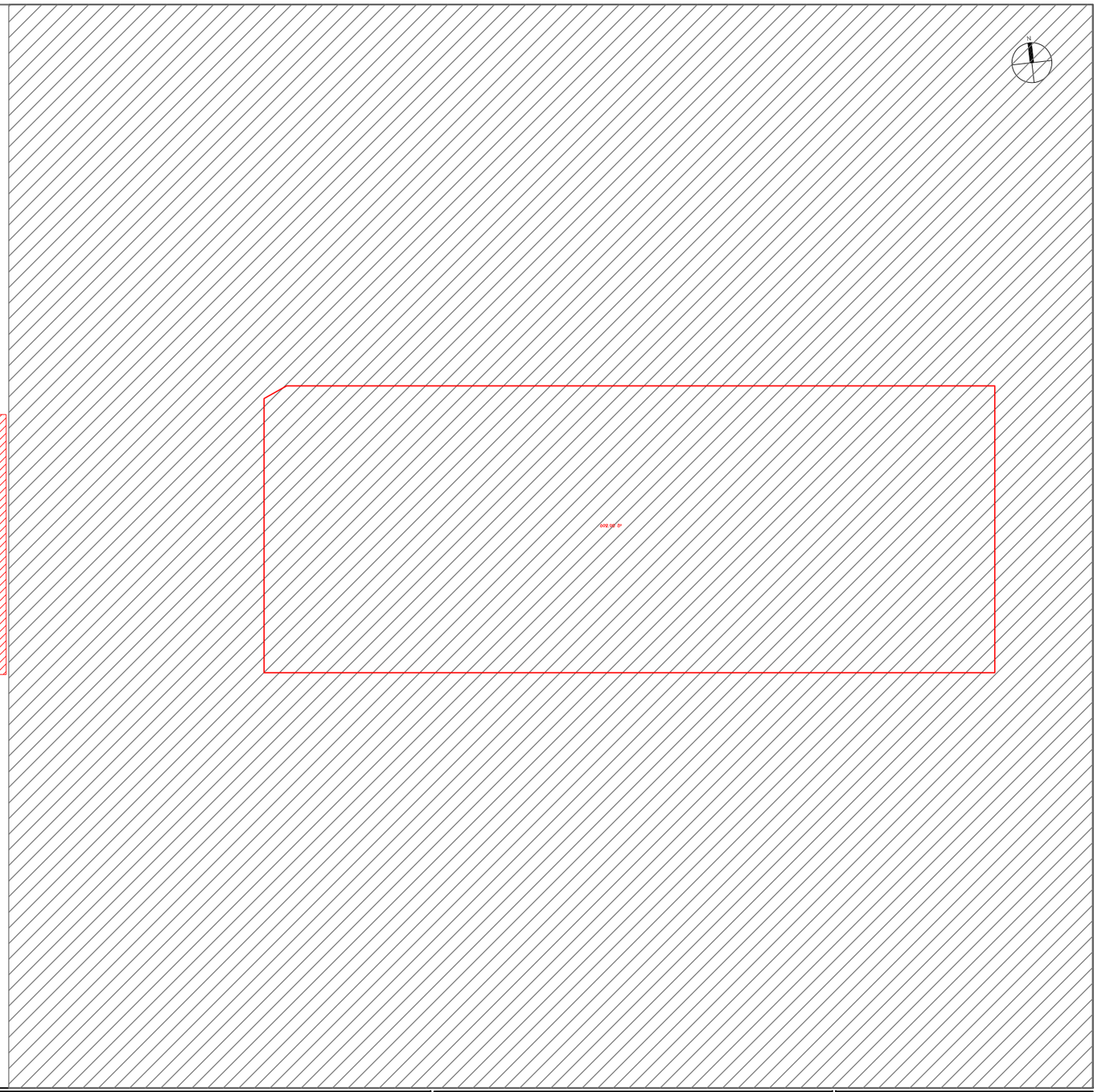

ზედაპირი 1:100
1.0 0.0 5.0 4.0 5.0

ზ=798.6 ს.ბ
ზ ლოკის=19.9/2=10.0 ს.ბ

DEPHANI
ARCHITECTURE & DESIGN

შემსრულებელი ორგანიზაციის დასახელება
"DEPHANI" - ს სპეციალისტი,
მისი დასახელების დროების
(მთლიანად ან ნაწილობრივ) გამოყენება, გრაფიკული ან
სქემატური ნაწილის.
"DEPHANI" - ს წერილობითი ნებართვის გარეშე,
ნებისმიერი გამოყენება მოსალებელი, მისი გამოყენებით
ან მასზე ნებისმიერ ცვლილებების
შეტანის შემთხვევაში ავტორის
წინასწარ ნებართვის მიღება.

ნებისმიერ დარღვევის შემთხვევაში ორგანიზაცია.

Redix

ընդ	+7 կամուրջ	+29.850	20.0 ք²
կահույքի սրահ	+7 կամուրջ	+29.850	17.4 ք²
զուգարան հաշմ.	+7 կամուրջ	+29.850	4.3 ք²
սրահ և միջանցք	+7 կամուրջ	+29.850	673.5 ք²
սրահ և ճաշասենյակ	+7 կամուրջ	+29.850	715.2 ք²
զուգարան և լվացարան	կամուրջ	ճոճվող մետաղ	33.6

1:100 մասշտաբ

0 10 20 30 40 50

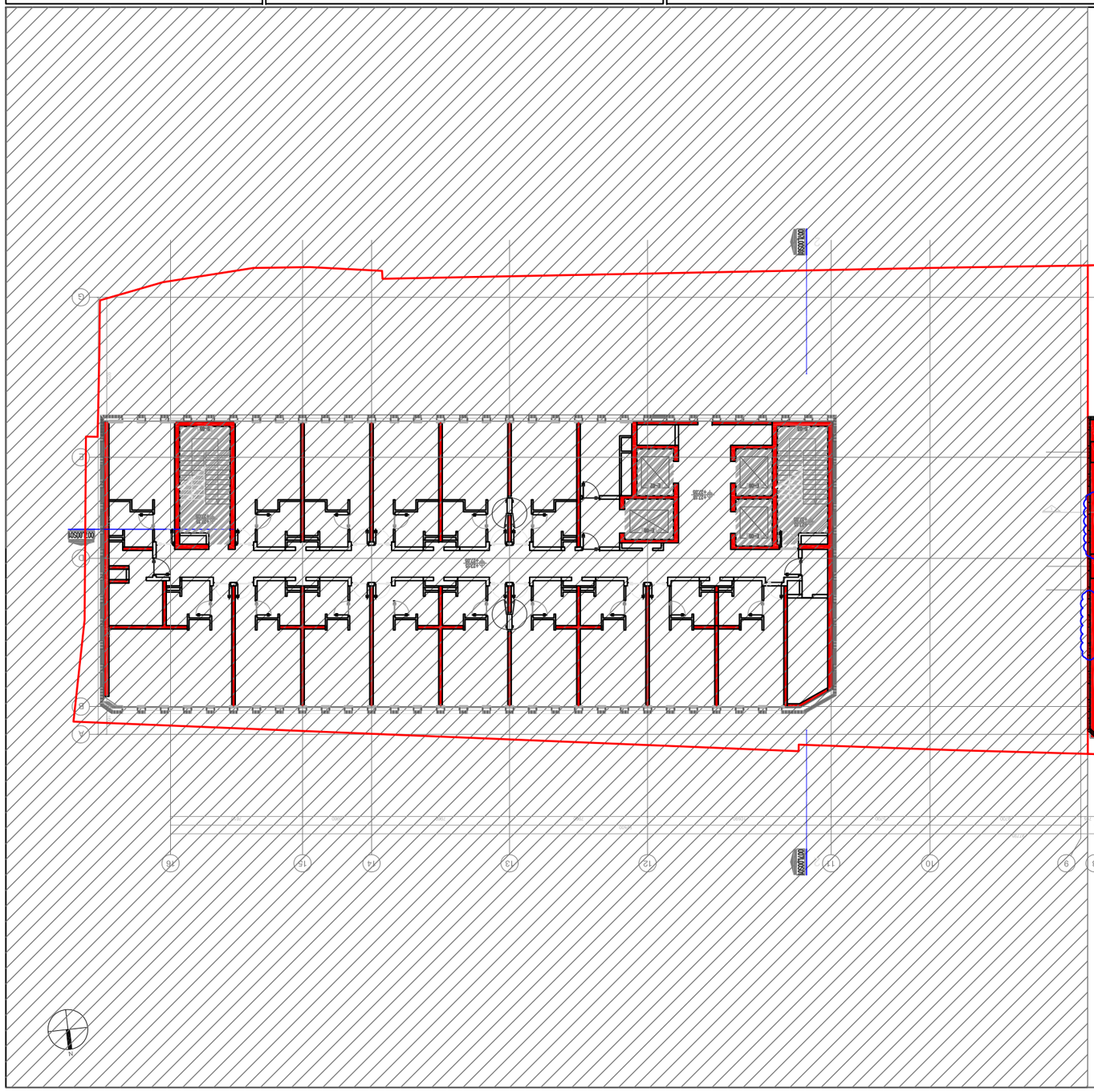
ԱՌԱՆՑՔ
ԱՌԱՆՑՔ
ԱՌԱՆՑՔ





DEPHANI
ARCHITECTURE & DESIGN

ბუნებისწერები

შპს"არქიტექტურული ბიუროდეპანი"
"DEPHANI" - ს საავტორო.
შპს" ნებაყოფლობითი შეზღუდული პასუხისმგებლობის საზოგადოება" მიერ დამზადებული ეს პროექტი, მისი ნებისმიერი ნაწილი ან ფრაგმენტი არ შეიძლება გამოყენებულ იქნეს "DEPHANI" - ს წერილობითი ნებართვის გარეშე.
ნებისმიერი პირი, რომელიც დაარღვევს ზემოთ აღნიშნულ პირობებს, დაეკისრება ადმინისტრაციული, სამოქალაქო და სისხლის სამართლის პასუხისმგებლობა.

Redix

ხელშეკრულებები / სამმართველო

ხელმოწერილი ნახაზები
ხელმოწერილი ნახაზები

UP _____ მიწისქვეშა ჯაგები
DN _____ მიწისქვეშა ქსელები

შენიშვნები მთავარზე

ძირითადი მითითებები

1. პროექტი შესრულებულია IBC საერთაშორისო საფუძველზე ტიპის სანელსაწყობოში
2. ტერიტორიის ზღუდით მოხერხებული მისვლა
3. ტერიტორიის მოწესრიგება ითვალისწინებს მასალის და ნედლეულის დროებით განთავსებას
4. ნაგებობის განაშენიანების ინდექსი პროექტირებულია საერთაშორისო ნორმებით. პროექტის ფარგლებში ტერიტორიის მოწესრიგება ითვალისწინებს მოწყობილობების მოხერხებულად განთავსებას და ტერიტორიის ეფექტურად გამოყენებას. ტერიტორიის ეროზიისგან დაცვის ღონისძიებები ითვალისწინებს ნაგებობის ირგვლივ ასფალტის მოწყობას.
5. ფილების მინიმალური ტემპერატურა / ტემპერატურის ცვლილების ამსახველი ზონა: ქალაქი ქუთაისი RCH_G-100
6. ნებადა / ბრძანება ფილების ზომები RCH_A=1500
7. ხიდაკის სავალი ნაწილის ზომები RCH_A=1100
8. ნებადან ხიდაკამდე მანძილი არა ნაკლებ 10000 მმ ნებისმიერ არ ვარს მიმდებარე სამშენებლო ნაკვეთის ზომა
9. ნებადა მთავარია, ბრძანება მოწყობის ორმო პორტალებად მოხერხებული ტიპის ჭაბუკი ბეტონის
10. ხრეფილებიდან ქვიშა-ხრეშის ნარევის ნებისმიერი ნარჩენი გადაეწოდება სამშენებლო მოედანზე და ნებისმიერი უსაფრთხოების ღონისძიებების გათვალისწინებით
11. ტერიტორიის სანებართვო გასწორებულია ხრეფილებიდან ნებისმიერი მიწაყრილი
12. ტერიტორიაზე / ბრძანებისაზე ფილა მოთავსება ფილების ჩარჩოს ნებისმიერი / ხრეფილებიდან ბრძანებისაზე
13. სამშენებლო სამუშაოების დაწყებამდე სანორმო ნიშნულები გადაეწოდება ბრძანებისაზე
14. ბრძანებისაზე ქალაქის ნებისმიერ ზონაში ჯანდაცვისა და ეკონომიკის სამინისტროს ნებისმიერ ნებისმიერ ნებისმიერ

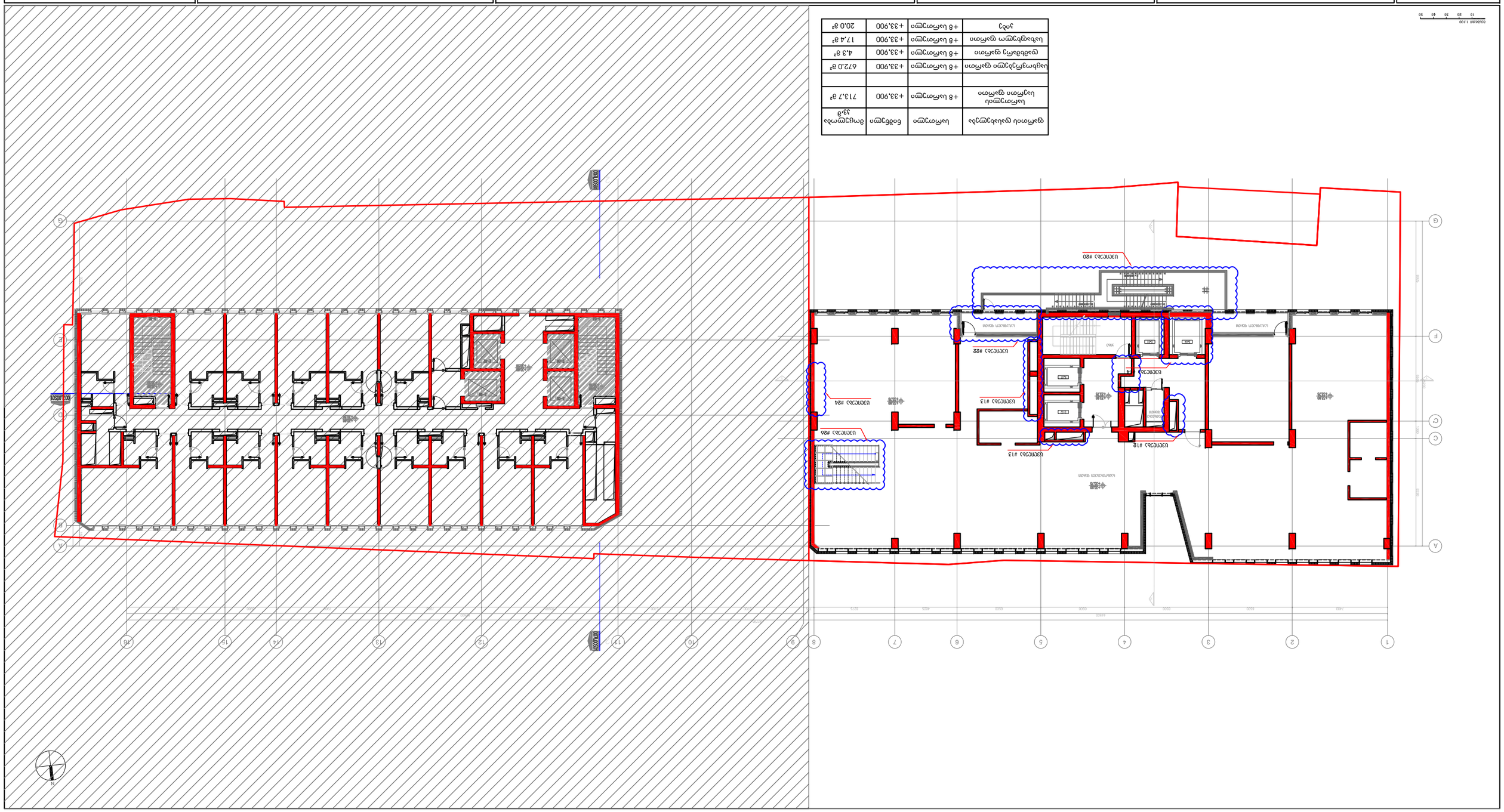
1:100
0 10 20 30 40 50
ЦЕНТРАЛЕН ВХОД
ВЪНШЕН ВХОДЕН ПЕРОН
ВЪНШЕН ВХОДЕН ПЕРОН
ЦЕНТРАЛЕН ВХОД
ЗОНА ЗА ЗАРЕЖДАНЕ
ЗОНА ЗА ЗАРЕЖДАНЕ
ЗОНА ЗА ЗАРЕЖДАНЕ





DEPHANI
ARCHITECTURE & DESIGN

ავტორისუფლება

ამ პროექტის ნებისმიერი ნაწილის გამოყენება "DEPHANI" - ს წერილობითი ნებართვის (მფლობელის ან წარმომადგენლის ხელმოწერით) გარეშე აკრძალულია. ასეთის შემთხვევაში ავტორებს უფლება აქვთ მოითხოვონ ზიანის ანაზღაურება.

"DEPHANI" - ს პროექტიდან ნებისმიერი ცვლილება, ასევე ამ პროექტის ელექტრონული ვარიანტის გადაკეთება მხოლოდ ავტორების წერილობითი ნებართვით და ავტორების ჩადებულ სამ ეგზემპლარზე ავტორების ხელის მოწერით შეიძლება.

ელექტრონული ვერსიის ასლის მომზადება დაშვებულია მხოლოდ ავტორების მიერ.

Redix

პროექტის ეტაპი / სამშენებლო ეტაპი

	საწყისპროექტო ნიშნული
	პროექტირების ნიშნული
UP	მიწისქვეშა ჯვრები
DN	მიწისზედაპირა ჯვრები

დეველოპერი მშენებლობა

ტექნიკური მახასიათებლები

1. პროექტი შესრულებულია IBC საერთაშორისო საფუძველზე ტიპის სანელსაღებით
2. ტერიტორიის ჰეოლოგიური მონიტორინგის მიზანი
3. ტერიტორიის ფიზიკურ-გეოგრაფიული მახასიათებლები და ფაქტორი ფორიანი მიწისქვეშა
4. ნაგებობის ამსრულებელი ორგანიზაციამ საპროექტო ტერიტორიაზე ჭიაზე. პროექტის ნიშნული მაქსიმალურად ეროზიული მასალით / ტექნიკა მოსაწყობი მიწისქვეშა მოწყობა, ფენის წინასწარ მოსაჭრელად. საპროექტო ნაგებობის ბეტონისგან მონოლითური მონოლითური ფენის ტერიტორიის ნაგებობის / მონოლითური, მიწა. საპროექტო ტრანსპორტირება მასალებისა. ხრიალისაფრთხე ტექნიკური ხაზე მნიშვნელობა / პროექტირების ნიშნული ან ჭიაზე ნაგებობები მიხედვით
5. ფენების მონოლითური / ტრანსპორტის / ასხურებული / ხარისხიანობის ბანდაჟირებისა ინ. ფენიანი RCH_G-100
6. ხვრელი / ბრტყელი ტექნიკის ინ ფენიანი RCH_A=1500
7. ხაზების საპროექტო ტრანსპორტის ინ ფენიანი RCH_A=1100
8. ხვრელის ხაზებიდან მანძილი პირს 10000 მ2 ნაგებობა ან პირს მიმდებელი ხაზი ფრეზ
9. ხვრელს მიმდებელ, ბრტყელის მონოლითს ინ ტრანსპორტირებ მიმდებელ ტიპს ჭაშუა ბეტონის
10. ხრიალისფრთ ჯიუთებელი ხრიალისაფრთ ნაგებობის ტიპიური ბალანსირების სამშენებლო ტექნიკის ნაგებობის ტიპიური ხრიალისაფრთ
11. ტექნიკის საპროექტო ბენზინტრანსპორტი ხრიალისაფრთ ნაგებობის მიწისქვეშ
12. მონოლითი / ტრანსპორტირ ფილა მონოლითის ფილები ტექნიკის / ხრიალისაფრთა ტიპი ე2 ტექნიკური ხრიალისაფრთ
13. საფუძვლის საპროექტო ტიპიური ნიშნული ტექნიკის ბეტონირების ტიპი
14. ტრანსპორტი ხრიალი ნაგებობის ზედაპირის ტრანსფერი ჯიუთა. ტექნიკური ხრიალისაფრთა ტიპი მონოლითური ნაგებობის ტიპიური ტექნიკური ხრიალისაფრთა ტიპი ტექნიკური ხრიალისაფრთა ტიპი
15. ხვრელ საპროექტო ტიპიური ხრიალისაფრთა ტიპი ტექნიკური ხრიალისაფრთა ტიპი ტექნიკური ხრიალისაფრთა ტიპი

ქ.ბათუმი, ნაკვეთი 648, სასტუმრო კომპლექსი

პროექტის დასახელება

ბ2 საერთაშორისო ბაგეში +8 სართული, +33.900 ნიშნული

ნახატის დასახელება

ფურცლის ნომერი	001
პროექტის ნომერი	127-001.A
მასშტაბი / ფორმატის ზომა	1:100 / A0
ნახაზის	01.03.2020
ტექნიკური	01.03.პროექტი
ავტორი	
შეცვლილი	16.10.19
ცვლილებები	

ფურცლის დასახელება RCH_A - 200



ΔΟΔΔΟΛΛΛ 1:100

10 20 30 40 50

DEPHANI
ARCHITECTURE & DESIGN

ՀԱՅԱՍՏԱՆԻ ՀԱՆՐԱՊԵՏՈՒԹՅՈՒՆ
ԳԵՂԱՐՔՈՒՆԻՔԻ ՄԱՐԶ
ԳԵՂԱՐՎԵՍՏ ՀԱՄԱՅՆՔ
ԳԵՂԱՐՎԵՍՏ ՔԱՂԱՔԱՑԻԱԿԱՆ ԿԵՆՏՐՈՆ 36
ՇԻՆ ԵՎԱՆԳԵԼԻՍ ՓԱՂՈՑ
ՀԱՄԱՐ

•ԳԵՂԱՐՎԵՍՏ • ՔՂԱՔԱՑԻԱԿԱՆ ԿԵՆՏՐՈՆ 36
•ՇԻՆ ԵՎԱՆԳԵԼԻՍ ՓԱՂՈՑ
ՀԱՄԱՐ ՀԱՄԱՅՆՔԱՅԻՆ ԾԱՌԱՅՈՒԹՅՈՒՆՆԵՐԻ ԵՎ ՀԱՄԱՅՆՔԱՅԻՆ ՈՉ ԱՌԵՎՏՐԱՅԻՆ ԿԱԶՄԱԿԵՐՊՈՒԹՅՈՒՆՆԵՐԻ ՄԱՏՉԵԼԻՈՒԹՅԱՆ ՀԱՄԱՐ ՊԱՏԱՍԽԱՆԱՏՎՈՒ ՀԱՆՐԱՅԻՆ ՍՊԱՍԱՐԿՄԱՆ ՀԱՄԱԿԱՐԳԻ ՄԱՍԻՆ ՀԱՅԱՍՏԱՆԻ ՀԱՆՐԱՊԵՏՈՒԹՅԱՆ ՕՐԵՆՔԻ ՆԱԽԱԳԾԻ ՀԱՄԱՁԱՅՆԵՑՄԱՆ ԵՎ ՀԱՅԱՍՏԱՆԻ ՀԱՆՐԱՊԵՏՈՒԹՅԱՆ ՕՐԵՆՔԻ ՆԱԽԱԳԾԻ ՀԱՄԱՁԱՅՆԵՑՄ

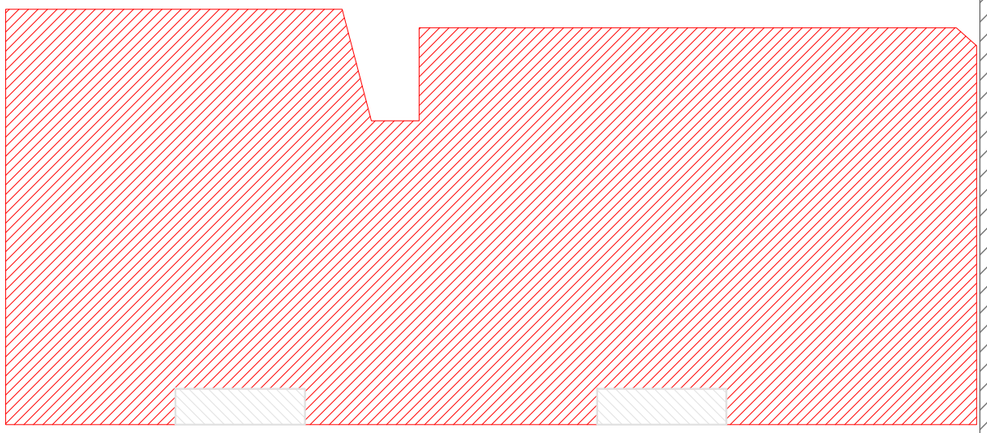

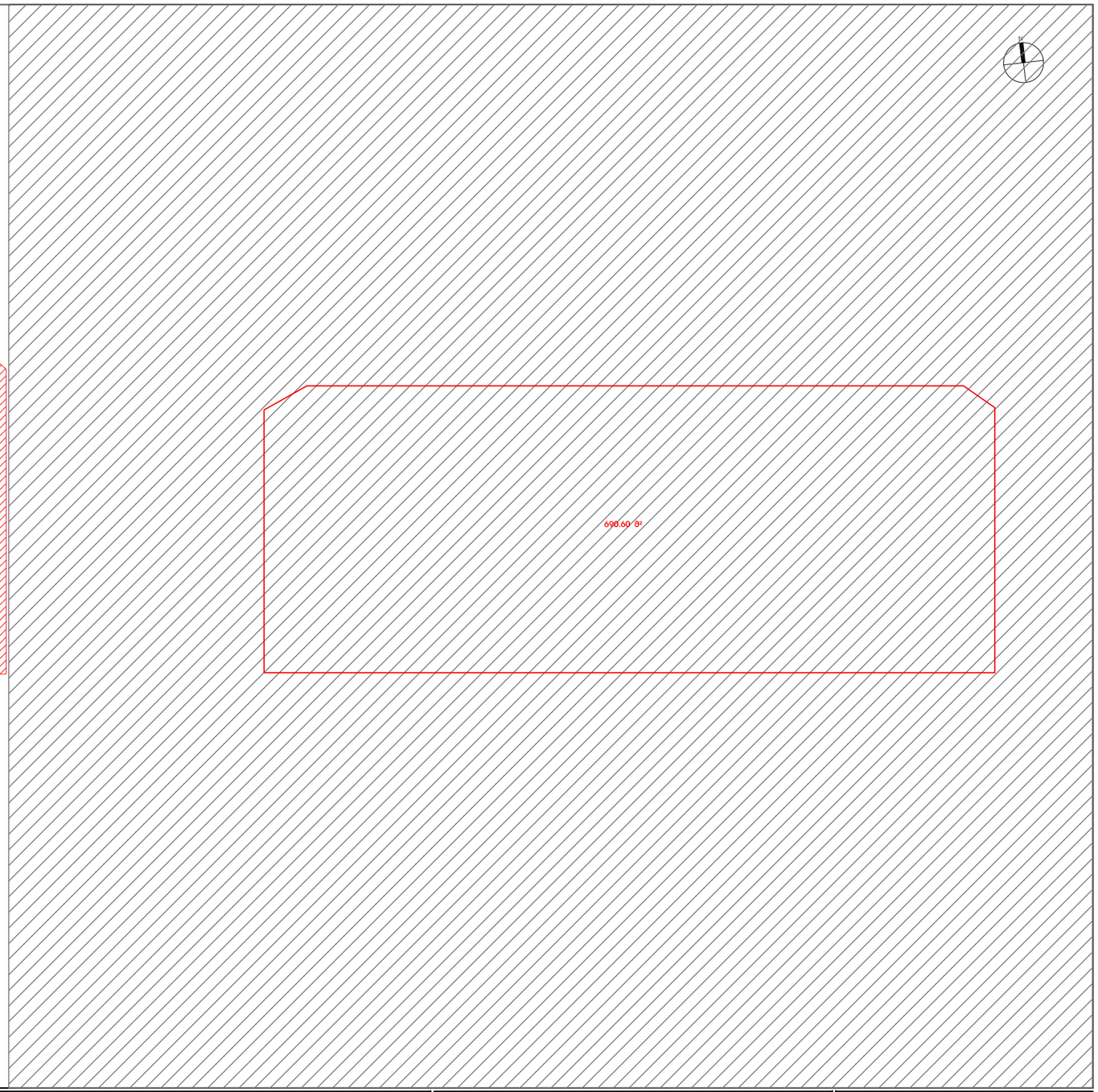

ბ2=806.6 ბ3.მ
ბ2 ᲪᲮᲘᲚᲘ=19.9/2=10.0 ბ3.მ

მასშტაბი 1:100
10 20 30 40 50

DEPHANI
ARCHITECTURE & DESIGN

ბურნოზირება

ᲛᲘᲬᲘᲡᲥᲕᲔᲨᲐ ᲛᲘᲗᲘᲗᲔᲑᲣᲚᲘ ᲨᲔᲜᲝᲑᲘᲡ "DEPHANI" - ს ᲡᲐᲕᲐᲠᲣᲦᲝ, ᲛᲘᲡᲘ ᲙᲐᲜᲝᲜᲛᲓᲔᲑᲚᲝᲑᲘᲗ ᲓᲐᲪᲕᲣᲚᲘᲐ (ᲐᲕᲢᲝᲠᲘᲡ ᲣᲤᲚᲔᲑᲐ) ᲙᲐᲜᲝᲜᲛᲓᲔᲑᲚᲝᲑᲘᲡ ᲛᲘᲛᲐᲠᲗ ᲐᲜ ᲒᲐᲜᲙᲣᲗᲕᲜᲘᲚᲘ ᲡᲐᲮᲔᲚᲘᲡ ᲒᲐᲛᲝᲧᲔᲜᲔᲑᲐ ᲙᲐᲜᲝᲜᲛᲓᲔᲑᲚᲝᲑᲘᲡ ᲓᲐᲠᲦᲕᲔᲕᲐ ᲐᲜ ᲒᲐᲕᲠᲪᲔᲚᲔᲑᲐ ᲙᲐᲜᲝᲜᲛᲓᲔᲑᲚᲝᲑᲘᲡ ᲓᲐᲠᲦᲕᲔᲕᲘᲡ ᲛᲘᲖᲜᲘᲗ ᲡᲐᲮᲔᲚᲘᲡ ᲒᲐᲛᲝᲧᲔᲜᲔᲑ

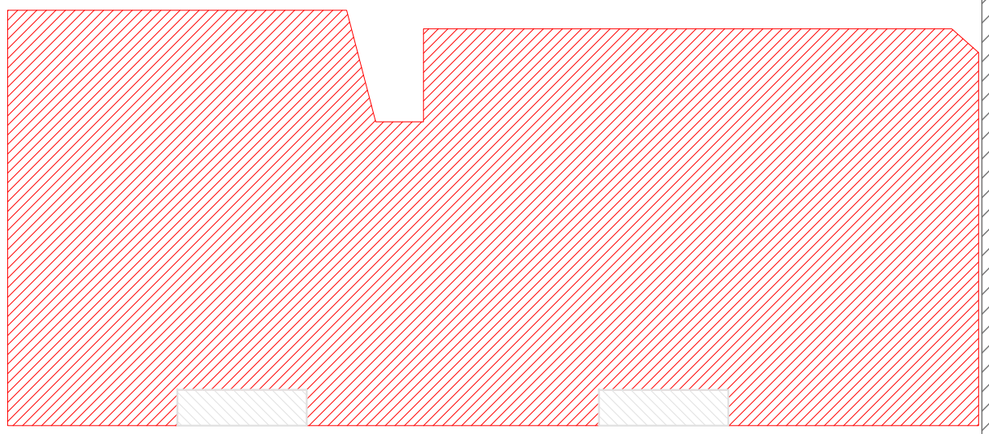

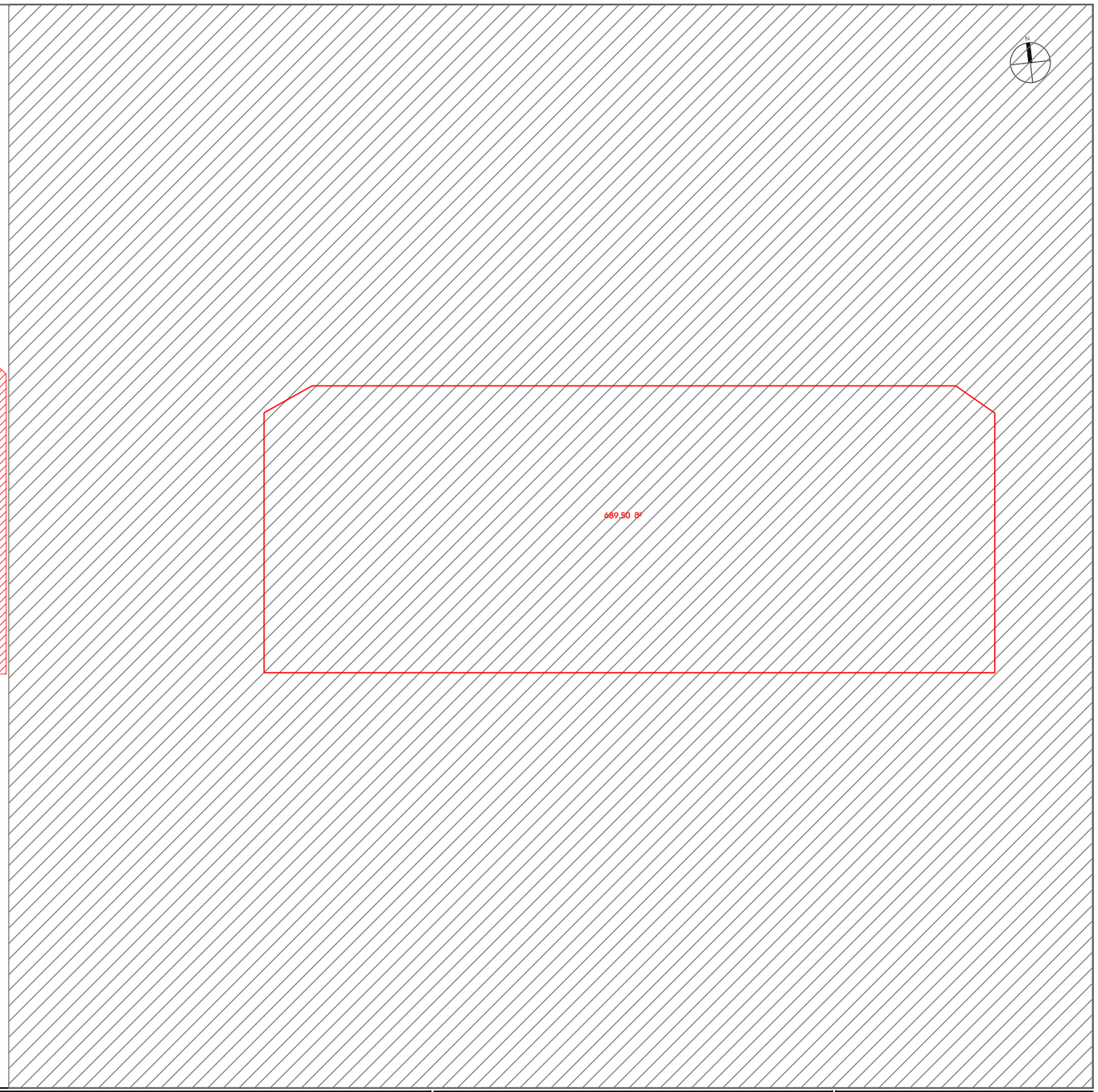

მასშტაბი 1:100
10 0 30 40 50

DEPHANI
ARCHITECTURE & DESIGN

პროექტირება

მრავალფენა მონოლითი მონოლითებისა
"DEPHANI" - ს საპატენტო.
მისი ტექნოლოგიის ფარგლებში
(მთლიანად ან ცალკეული ასპექტები, ჭრილები ან
პაკეტები) ჩამოყალიბა.
"DEPHANI" - ს ტექნოლოგიის ნებისმიერი გამოყენება
ტექნიკის გამოსაყენებლად წინასწარ წერილობითი
ნებართვის მიუღებლად, მისი გამოყენებისა
და წესების ცოდნის ჩათვლით
ურიგებს პირს ავტორის
ზოგიერთ უფლებებს სამეცნიერო
ლიტერატურის მიმდ.

ნებისმიერ ტექნიკური ხასიათის ინფორმაციისა.

Redix

პროექტის ეტაპი / სამშენებლო ეტაპი

_____ საწყისპროექტო ნიმუშები
_____ პროექტირების ნიმუშები

UP _____ მიწისქვეშა ჯვრები
DN _____ მიწისქვეშა ჯვრები

ფურცლის მითითებები

ტექნიკური ინფორმაცია

1. პროექტი შესრულებულია IBC საერთაშორისო სამშენებლო კოდის სამოქმედოდ
2. ტერიტორიის ზღუდით მოხვრებული ნაგებობის მიტა.
3. ტერიტორიის მოსაზღვრე ტერიტორიები, ტექნიკური და ფუნქციური დანიშნულების
4. ნაგებობის ტიპი/კლასი ინსტა პროექტირებულ სპეციფიკაციებზე პირველ. პირველის ნიშნები ფიქსირებულ პროექტირებით. პირველის ტერიტორიის / ტექნიკ მოხვრა მიწისქვეშა მოხვრები, ფენის ნიშნის მოსაზრები. სპეციფიკაციები ტერიტორიული მოხვრები ფიქსირებული მოხვრების ნებართვის / მოხვრების მიტა. სპეციფიკ მოხვრების ტიპი/კლასის პროექტირებული ტექნიკური ინფორმაცია
5. ფილების მოხვრების ტიპი / პროექტირების / სამოხვრების ტიპი/კლასის ნაგებობის ტიპი. ფენის ნიშნები RCH_G-100
6. ხვრელი / ღრმის ტერიტორიების ფენის ნიშნები RCH_A=1500
7. ხაზების სპეციფიკაციების ფენის ნიშნები RCH_A=1100
8. ხვრელის ხაზების ტიპები პირს 10000 მე ნაგებობა ეი პირს მიწისქვეშა სამ ფიქს
9. ხვრელი მოხვრები, ტიპი/ფენა ტიპები ფენის პროექტირებულ მოხვრები ტიპი ჭაშუა ნაგებობა
10. ფენის/ტიპის ტიპების პირველების ნაგებობის მიწისქვეშა ტიპების ნაგებობების ტიპების ნაგებობების ტიპების ნაგებობა
11. ტერიტორიის სპეციფიკა ნაგებობების ტიპი/კლასის პროექტირების ნაგებობის მიწისქვეშ
12. მიწისქვეშ / ტექნიკური ფენა მოხვრების ტიპები ფენის მიწისქვეშა / ტიპი/კლასის ტიპი ეი მიწისქვეშა პირველების
13. სამშენებლო სპეციფიკის ტიპები სამოქმედო ნიშნები ტიპების ტიპი/კლასის
14. ტექნიკური პირველი ტერიტორიის ზედაპირის ტიპები ნაგებობის ტიპი/კლასის მიწისქვეშა ტიპების ტიპი/კლასის ტიპი მოხვრა მიწისქვეშა ტიპების ნაგებობა პირველი ტიპების ტიპი/კლასის
15. ხვრის სპეციფიკაციების მოხვრების ტიპი პირს ტიპის (ბეტონის) ტიპი. პირს ტიპის ტიპები ეი ბეტონის მიწისქვეშა ნაგებობის ტიპების ტიპები ეი ფენა

ქ. ბათუმი, ჭავჭავაძის 64ბ, სასტუმრო კომპლექსი

პროექტის მისამართი

ზღვის ხედი +11 სართული, +46.050 ნიშნული

ფენის ტიპი

ფენის ტიპის ნიმუში	001
პროექტის ნიმუში	127-001.A
მასშტაბი / ფენის ტიპი	1:100 / A0
ფენა	01.03.2023
ტექნიკა	01.03.2023-03.2023
ავტორი	
შემოწმ	16.10.19
ფენის ტიპები	

ფენის ტიპი RCH_A - 200

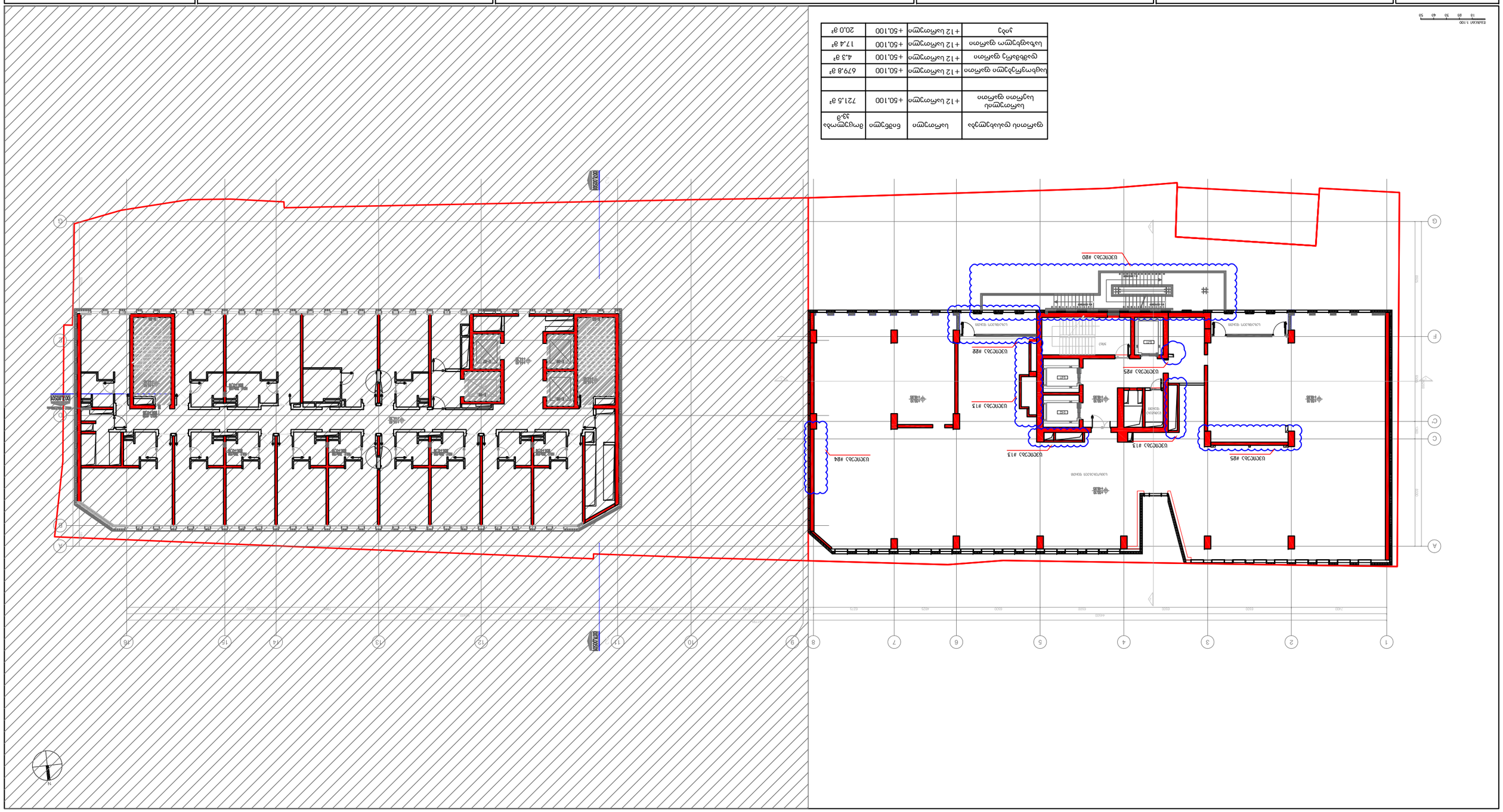
ЗОНА ЗАСТРОЙКИ
ЗОНА ЗАСТРОЙКИ
ЗОНА ЗАСТРОЙКИ

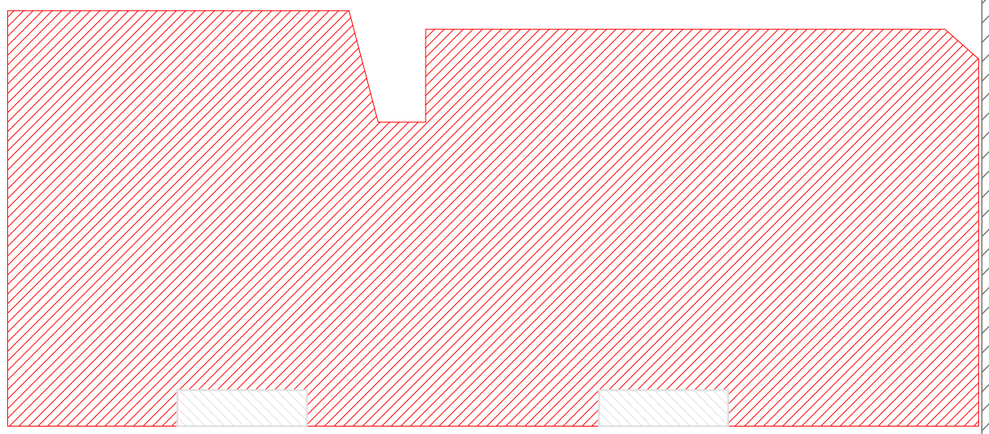

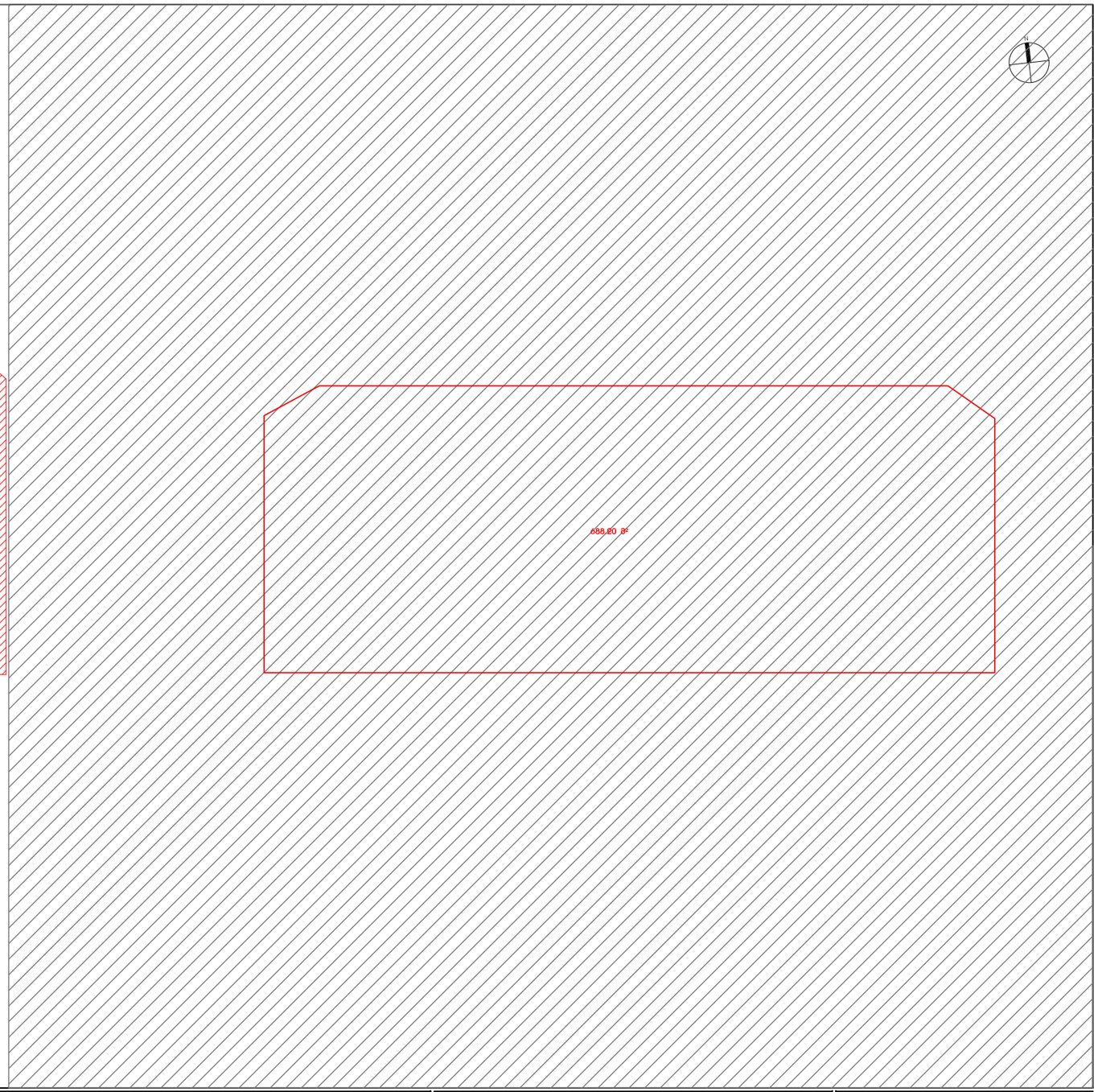

ს2=806.01 ს3.ე

ს2 ᲪᲛᲮᲘᲚᲘ=19.9/2=10.0 ს3.ე

მასშტაბი 1:100
10 20 30 40 50

DEPHANI
ARCHITECTURE & DESIGN

ბუნებისტუდიე

ფილიალები მოქმედი ორგანიზაციისა
"DEPHANI" - ს საპატენტო,
მისი წარმომადგენლობის
(მფლობელის ან ლიცენზიანტის) ავტორებისა, ჩრდილოეთ ან
ბუნებისტუდიე ჩრდილეთ.
"DEPHANI" - ს ჩრდილოეთის ნებისმიერი ბუნებისტუდიე
ბაზისებით გამოსახული ფრაგმენტების ასლირება, მისი გამოყენება
კი ნებისმიერ ფაქტორ ხდება ავტორის
წერილობითი ნებე გამოხატვის საფრთხეების ორგანიზაციის
ორგანიზაციის მიერ.

წარმოდგენილი ნებე ნებისა ორგანიზაციის ორგანიზაციის.

Redix

ცვლილებები / საავტორებო

UP _____ მიწისპირების ზედები
DN _____ მიწისპირების ქვედები

ფურცლის მეორეხარისხი

ძირითადი მეორეხარისხი

1. ელექტრო მეორეხარისხები IEC (საერთაშორისო საფრთხეების ტიპის) სანდენებით
2. კედლებისა და ჭერის მოწყობილობა ღობეებისა და ფილა.
3. ფილები მოთავსება ელექტრომაგნიტ. ველისაგან და ფენილის ფრთხილი ფილებით
4. ნებისმიერ ბინაში ელექტრო სისტემებით სპეციფიკაციებით ელექ. ელექტრო ფილები ელექტრომოწყობილობა / ფენილ ორმაგი მიწისპირების მოწყობა, ფენის წინააღმ მოსაპირკეთებელ ბეტონისპირები მოწყობილობა ფილები ელექტრო ორმაგი ელექტრომოწყობილობა, ფილა სპეციალურ ორგანიზაციის ელექტრომოწყობილობა, ფილები ელექტრომოწყობილობა ელექტრომოწყობილობა / მოწყობილობა ელექტრომოწყობილობა
5. ფილების მეორეხარისხები / ელექტრომოწყობილობა / სპილენძისპირების ბუნებისტუდიე ფილები ფილები RCH_G-100
6. ხელები / ფილის ფენილები ფილები RCH_A=1500
7. სპილენძის სპეციფიკაციები ფილები RCH_A=1100
8. ხელები სპილენძის ბუნებრივი ფილა 10000 მე ნებისმიერ კი ფილა მიწისპირების სპეც ფილა
9. ხელები მეორეხარისხი, ფილების მოწყობის ფილა ელექტრომაგნიტ მიწისპირების ორმაგი ზედაპირ ბუნებრივად
10. ფილებისთვის ელექტრო ელექტრომაგნიტ ნებისმიერ ფილების ფილები ბუნებრივად ელექტრო ელექტრო ფილები ელექტრო ფილები
11. ელექტრომაგნიტ სპეციფიკაციები ბუნებრივი ელექტრომაგნიტ ნებისმიერ ფილები ელექტრო ფილები
12. მეორეხარისხი / ფილების ელექტრო ფილები ელექტრო ფილები ელექტრო ფილები / ელექტრომაგნიტ ფილები ელექტრო ფილები
13. სპილენძის სპეციფიკაციები ელექტრო ფილები ელექტრო ფილები ელექტრო ფილები
14. ფილების ელექტრო ფილები ელექტრო ფილები ელექტრო ფილები

Площ на сградата	720,0 m²	+54,150	+13
Площ на сградата с изключение на покрив	678,3 m²	+54,150	+13
Площ на покрив	4,3 m²	+54,150	+13
Площ на покрив с изключение на	17,4 m²	+54,150	+13
Площ	20,0 m²	+54,150	+13

Скала 1:100

10 20 30 40 50

ДЕРНАНИ
ARCHITECTURE & DESIGN

Redix

Изпълнителна документация
Част Електрическа уредба
Ел. Захранване на ел.оборудване за вътрешно и външно осветление
Ел. Контакти за общо ползване
Ел. Контакти за специфично ползване
Ел. Захранване на ел.оборудване за ОВК
Ел. Захранване на ел.оборудване за ВиК
Ел. Захранване на ел.оборудване за СС
Ел. Захранване на ел.оборудване за ПБ
Ел. Захранване на ел.оборудване за ВОВ
Ел. Захранване на ел.оборудване за ВОВ
Ел. Захранване на ел.оборудване за ВОВ

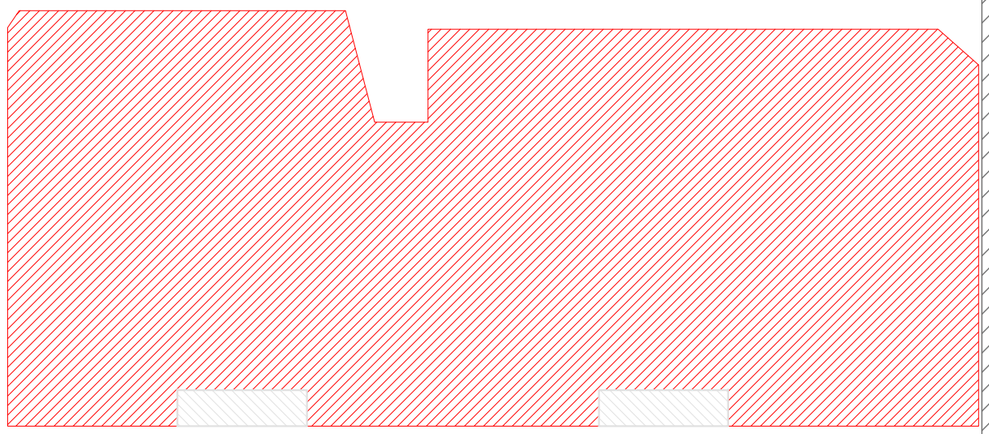

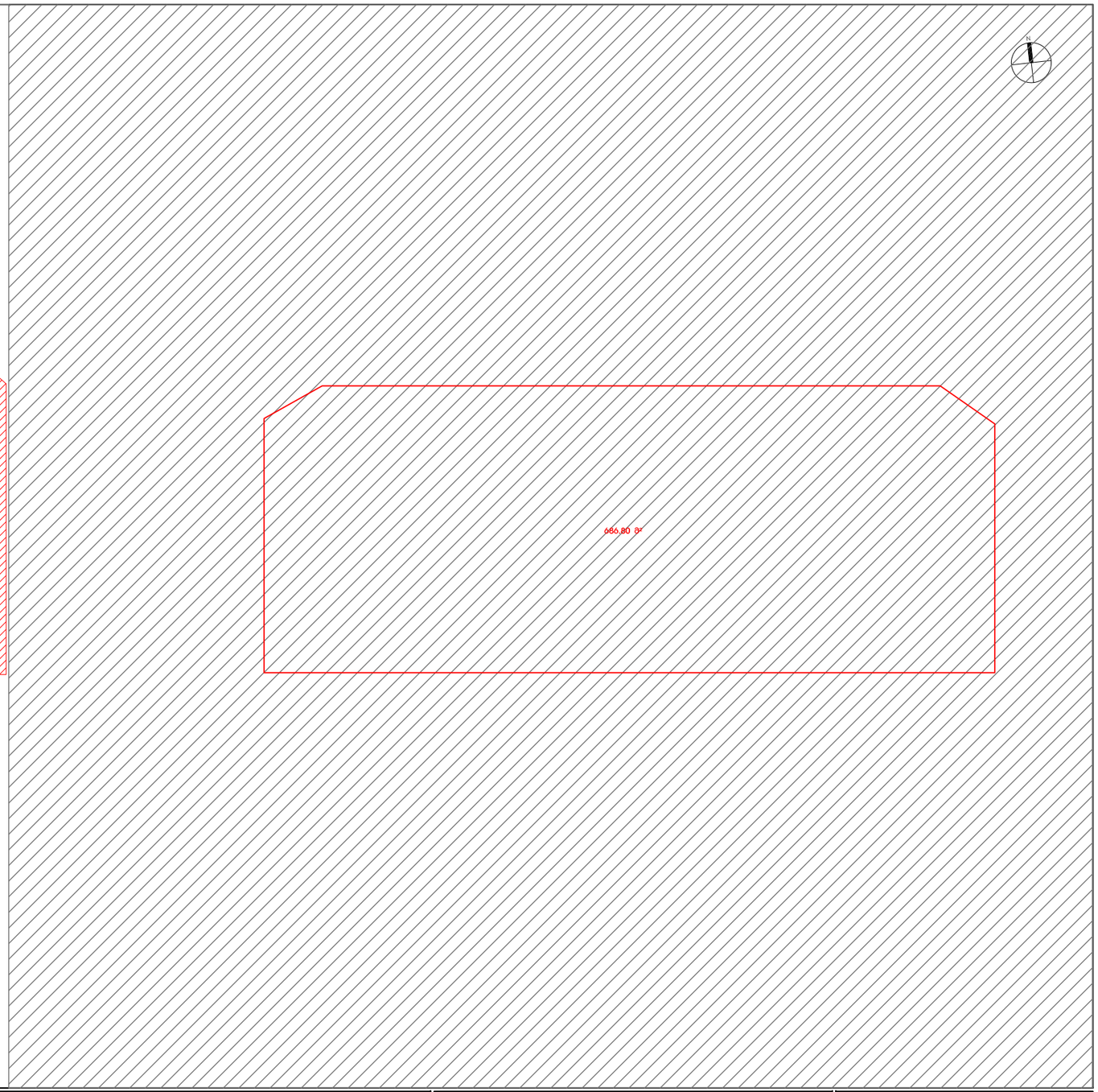

ზ2=804.1 ზ3.მ
ზ2 ᲪᲝᲮᲘᲡ=19.9/2=10.0 ზ3.მ

მასშტაბი 1:100
10 20 30 40 50

DEPHANI
ARCHITECTURE & DESIGN

ბენეფიციარი

მრავალბინიანი მრავალფენა მასპრტებისა
"DEPHANI" - ს სპეციალობა.
მისი ბინათმესვრ ფორმის
(მართკუთხედ ან ტრაპეციის) განსაკუთრება, ჰორიზონტალ 36
ბალიანობა ჩარჩოებით.
"DEPHANI" - ს ტიპიპროექტი ნებისმიერი ბინის.
ნაკლოვან განრიგით ფორმირებისა მრავალფენა ბინათმშენებლობის
პორიზონტალურ ელემენტებით, რომლებიც ბინის განრიგებისა
ან ტერასებია ვიზუალ სიღრმეს პორიზონტალურ
ზოლებით ქმნის ტიპიპროექტის სივრცეებით ფრაგმენტი
ფორმირებისა მიხედ.

ნახაზის ნაწილობრივი ასლის ან/და გამოყენება აკრძალულია.

Redix



ხელმოწერები / სანებართვები

UP ..... მიწისქვეშა ჯვრები
DN ..... მიწისქვეშა ქსელები

ფურცლის მითითებები

ძირითადი მითითებები

1. პროექტი მომზადებულია IBC საერთაშორისო საფასებლის ბრიტ საკანონმდებლო
2. კლიმატოლოგიური მონაცემები ლიანდაგის მიხ.
3. ტიპიური ფრაგმენტის ტიპიპროექტი მასალები და ფერადობა ფოტოკოპი ტიპიპროექტის
4. ნაგებობის ტიპიპროექტი ითვლა ეკოლოგიურად საკონფიდენციალურად ეროვნ. ეკოლოგიის ფიზიკური
   ტექნიკა ფოტოს ტიპიპროექტის ტიპიპროექტი, ფერის წერილი ფოტოკოპი. საკონფიდენციალურ ბენეფიციარი ფოტოკოპი ფოტოკოპის ფერადობის /
   ტიპიპროექტის, ფიქრ. საკონფიდენციალურ ტიპიპროექტის ტიპიპროექტი, ფოტოკოპიის ტექნიკური ფოტოკოპი ფოტოკოპის ფერადობის /
   პორიზონტალ ინიციალ ან ეროვნული ფოტოკოპიის ტიპიპროექტი
5. ფერადობის ტიპიპროექტის ტიპიპროექტის / ტიპიპროექტის / საინჟინრო ბენეფიციარული ფოტოკოპის ტიპიპროექტის ფერადობის ფერადობის ფერადობ

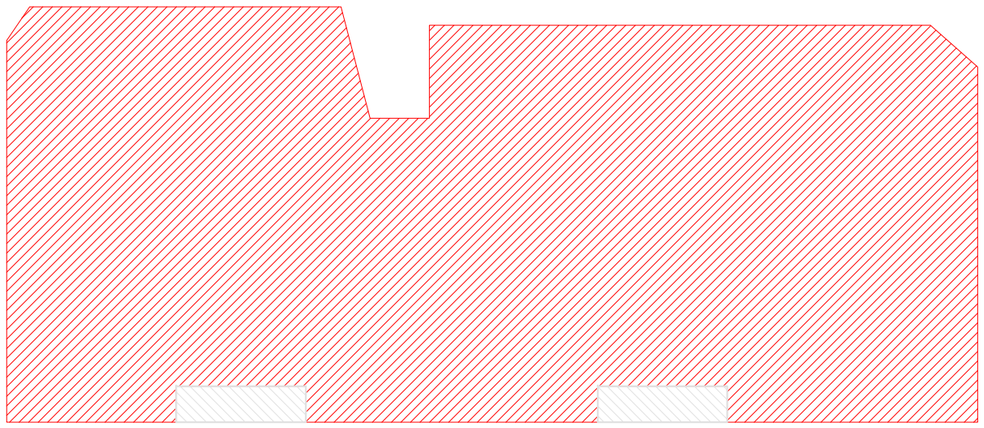

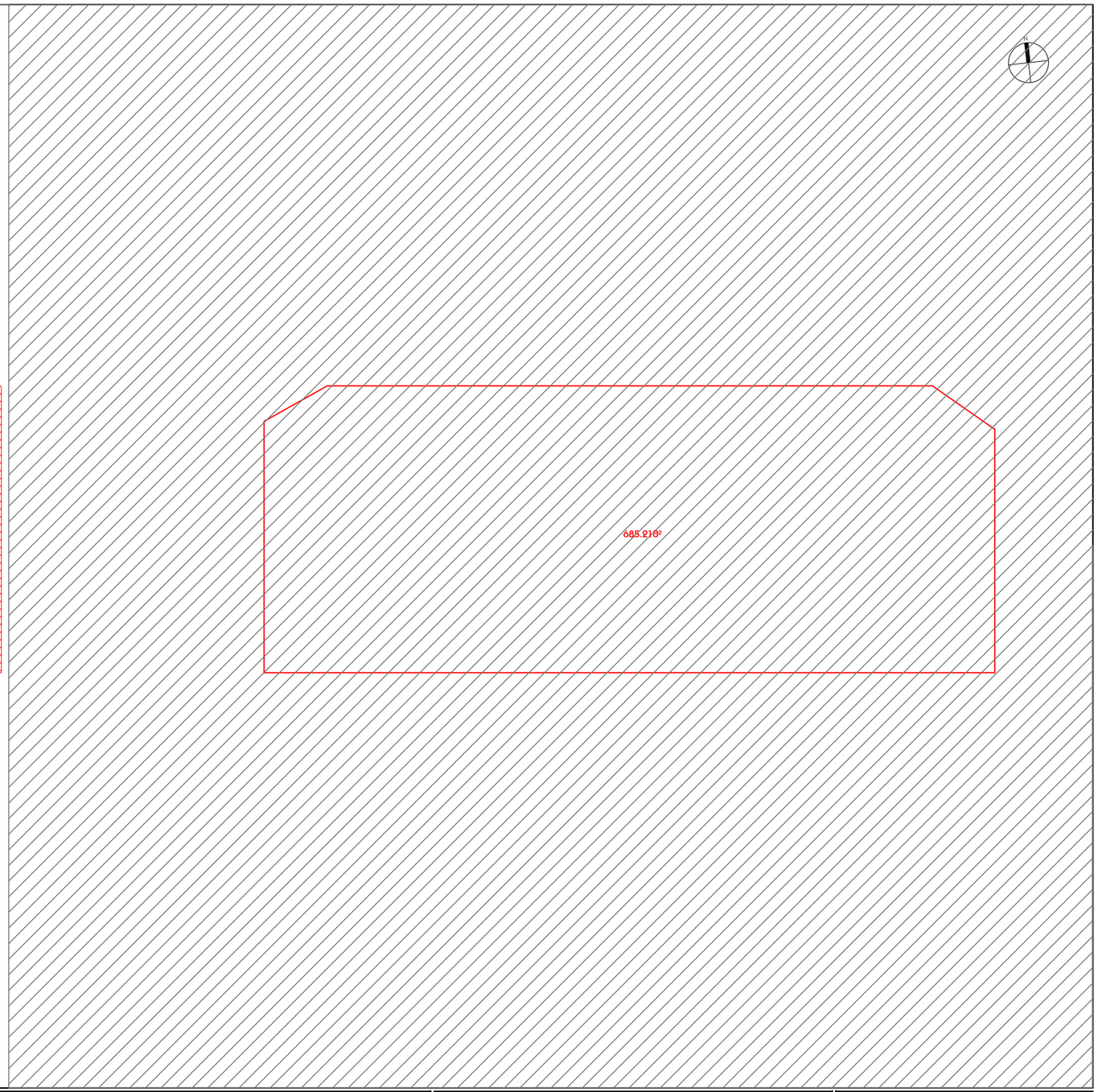

მასშტაბი 1:100
10 20 30 40 50

DEPHANI
ARCHITECTURE & DESIGN

პროექტირება

მრავალფუნქციური საცხოვრებელი სახლის
"DEPHANI" • ს პროექტირება.
მისა ტაბატაძის ფერადის
(მერიტორიაზე ან ნებართვის) განსაზღვრა, ჭრილობა ან
ბაზისური ნახაზები.
"DEPHANI" • ს პროექტირების ჯგუფი.
ნახაზებს ამზადებენ მოსაწვევი ინჟინერ-პროექტირების
პირველ ეტაპზე ინტერესი, მისი ამოწმებისა
და დამტკიცება ინტერესი.
ზომები ასევე ამოწმებულია საინჟინრო ორეულის
ორიენტირის მიერ.

ნახაზის ავტორებთან ასევე იხილეთ მოსაზრებებისა.



ხელშეკრულება / სამშენებლო

UP _____ მიწისპირა ზედაპირი
DN _____ მიწისპირა ნიშნული

ფურნიტურა მასალებისა

ანოტაციული მასალებისა

1. პროექტი შესრულებულია IBC საერთაშორისო საკოდექსის ბრიტ საკანონმდებლო
2. ტერიტორიის ზედაპირი მოწესრიგებული ლანდშაფტის მიხ.
3. ტერიტორიის ორიენტაცია: ჩრდილოეთის მიმართულებით და ფრაზის ფრიადაც ორიენტაციით
4. ნახაზებით განსაზღვრული ობიექტის საკონსტრუქციო ელემენტების ზომები. პროექტის ნებისმიერ ფრაგმენტზე პროექტირების ინფორმაციის მოწოდებისა და ნებართვის მიღების შემთხვევაში / ტერიტორიის, ფრაზის წინასწარ მოსაზრებით. საკონსტრუქციების განსაზღვრული ზომებისა და ნებართვის ნახაზებით ფრაზის ნებისმიერ ფრაგმენტზე / ტერიტორიის პროექტირების ნებისმიერ ეტაპზე ინტერესი.
5. ფრაზის მასალების განსაზღვრა / პროექტირების / სამშენებლო ნებართვის მიხედვით ინტერესი. ფრაზის RCH_G-100
6. ნებისმიერ / ინსპექტირების ფრაზის RCH_A-1500
7. ხაზების საკონსტრუქციისათვის ფრაზის RCH_A-2100
8. ნებისმიერ ხაზებიდან ფრაზის ზომა 10000 მმ ნაკლებია ან ზომა მითითებული სხვა ფრაზ
9. ნებისმიერ მითითების, ინსპექტირების ფრაზის ინფორმაციად მითითები ტიპის "ხაზის ბაზისზე"
10. ფრაგმენტის ზედაპირის ინსპექტირების ნახაზებით მითითებული ფრაზის ბაზისებისა სამშენებლო ორეულის ნებართვის ინსპექტირება
11. ტერიტორიის ხაზებული ბრტყელი ზედაპირები ნახაზებისა მიხედვით
12. მიწოდების / ინსპექტირების ფაქტიური ფრაზის ფიქსირება / ფრაგმენტის ფრაზის ან ფიქსირების ინსპექტირება
13. სამშენებლო ნებართვის ჭრილობები საკონტრო ნიშნულები ბრტყელებზე ინსპექტირება
14. ინსპექტირება ობიექტის ნებართვა ზედაპირ ზედაპირების ტერიტორიის ზედაპირ. ზედაპირის ფრაგმენტის ინსპექტირების ფრაზის ან ბრტყელებრივი. საკონსტრუქციის მიწოდებისათვის ფრაზის ნებართვა. ნახაზებით ობიექტის ინსპექტირება ფრაზის ინსპექტირება
15. ხაზის ნებართვისების მიწისპირა ზომა ხაზის ფრაზი (ბრტყელი) ფრაზ. ხაზის ტიპების ფრაზები და ბრტყელი მიწისპირების ნახაზებით ნებართვის ინსპექტირება და ფრაზებით

ქ. ქუთაისი, ვაჟა-ფშაველას გამზირი №64, საკადასტრო კოდი 04.29.01.001.001

ზედაპირის ნიშნული +14 საჰაერო, +58.200 ნიშნული

პროექტის ნომერი	001
პროექტის ნომერი	127-001.A
მასშტაბი / ფორმატის ზომა	1:100 / A0
ნახაზის	01.03.2022
ნებართვა	01.03.2022
ავტორი	
შეცვლილი	16.10.19
ნებართვები	

ფურცლის სახელი RCH_A - 200

ფურცლის

Ведомость основных комплектов			
Обозначение	Наименование	Примечание	Формат
АР	Архитектурные решения		
АР	Общие данные		
АР	Генеральный план		
АР	Планировочная схема		
АР	Планировочная схема		
АР	Планировочная схема



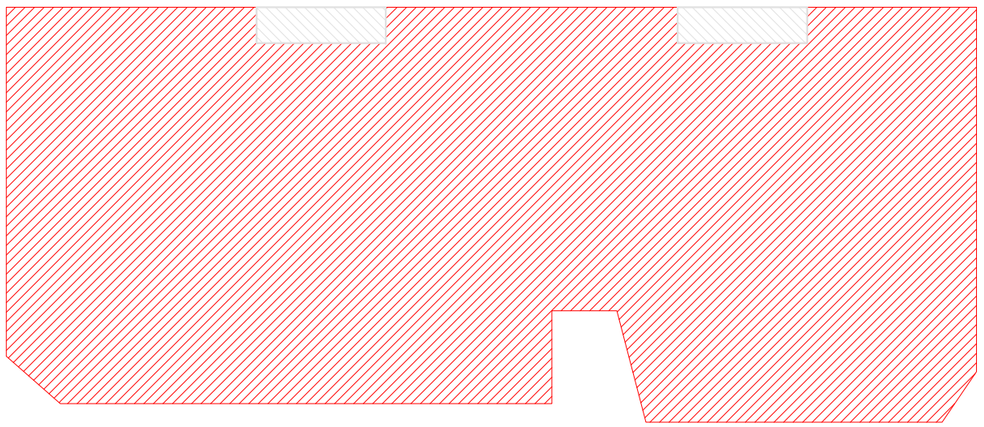

1:100 масштаб
10 20 30 40 50

52=798.6 м3.
52 см%D=19.9/2=10.0 м3.

Ситуационен план

Разположение на сградата в урбанистичния контекст

Улица

Граница на имота

Сграда

Сграда предмет на разрешението

Кадастрална карта

Кадастрален план

Скица-проект

Одобрен инвестиционен проект

Разрешение за строеж

Строителен надзор

Строителна линия

Регулационна линия

Застроена площ

Разгъната застроена площ

Коефициент на застрояване

Коефициент на интензивност

Височина на сградата

Етажност

Брой самостоятелни обекти

Брой жилища

Брой апартаменти

Брой офиси

Брой магазини

Брой ресторанти

Брой заведения за хранене

Брой паркоместа

Брой паркоместа за инвалиди

Брой паркоместа за велосипеди

Брой паркоместа за мотоциклети

Брой паркоместа за товарни автомобили

Брой паркоместа за автобуси

Брой паркоместа за каравани

Брой паркоместа за ремаркета

Брой паркоместа за лодки

Брой паркоместа за самолети

Брой паркоместа за хеликоптери

Брой паркоместа за влакове

Брой паркоместа за трамваи

Брой паркоместа за метро

Брой паркоместа за подземни железници

Брой паркоместа за надземни железници

Брой паркоместа за въжени линии

Брой паркоместа за зъбчати железници

Брой паркоместа за фуникюлори

Брой паркоместа за лифтове

Брой паркоместа за ескалатори

Брой паркоместа за движещи се пътеки

Брой паркоместа за подвижни стълби

Брой паркоместа за подвижни рампи

Брой паркоместа за подвижни платформи

Брой паркоместа за подвижни асансьори

Брой паркоместа за подвижни повдигащи платформи

Брой паркоместа за подвижни повдигащи рампи

Брой паркоместа за подвижни повдигащи стълби

Брой паркоместа за подвижни повдигащи

Ситуационен / координатен			
Виза за проектиране			
Виза за проектиране			
Виза за проектиране

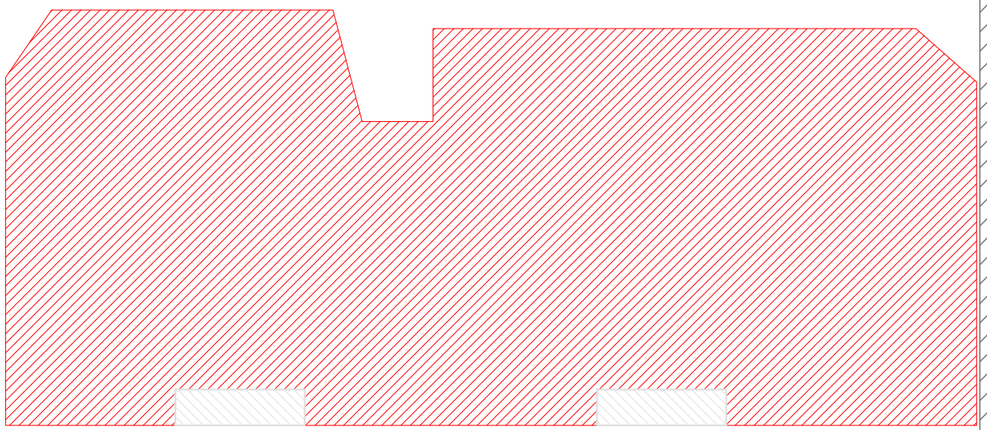





ზ2=795.2 ზ3.0
ზ2 ᲪᲛᲮᲘᲚᲘ=19.9/2=10.0 ზ3.0

DEPHANI
ARCHITECTURE & DESIGN

ბენეფიციარი

შემკვეთის დასახელება
"DEPHANI" - ს საპროექტო ჯგუფის
მიხეილ ჩანტურიშვილის
(მთავარი არქიტექტორი) ხელმძღვანელობით
"DEPHANI" - ს მთავარი ინჟინრის ჯგუფის
ჩანტურიშვილის ნიკოლოზ ჯინჭარაძის
ავტორსუფლებით დაცული პროექტის მიხედვით
ის მეპატენტე ბიუროს სანებართვო პროექტის
ნაწილში შეტანილი ცვლილებებით

ნებისმიერი ასახვა/გამეორება ავტორის წერილობითი ნებართვის გარეშე აკრძალულია.

Redix

ბენეფიციარი / სამშენებლო

ხრიზანთემების ნომერი
ჯიხვანთების ნომერი

UP ..... მიწისქვეშა ჯვარი
DN ..... მიწისქვეშა ქსელი

შენიშვნა მასშტაბები

ძირითადი მახასიათებლები

1. ხორციელი მიწისქვეშა/ზედა ESC (საკონტროლო სამშენებლო ორგან) სანიტარიებით
2. არხისორიზონტალური ტრასირება მოხსნილია ტექნიკურ ფენაში
3. ხარისხი ორსაფეხურა მილისერთაბრივი, მასალები და შესაბამისი ფორმადები მილისერთაბრივი
4. ნაკლებად ბანაკირული ნიადაგისათვის სანიტარიისათვის ზომით ხორციელის წიმენით შეიტანებოდეს ხორციელის ხორციელის მეთოდი / შესაძლო ფრაქცია მილისერთაბრივი ორმოების, ფენის ფორმა მოსალებელი სანიტარიისათვის ბეტონისაგან მოწყობილია ფილტრატის მოხსნილია / მოწყობილობა ფილტრატის ორსაფეხურა ფილტრატის მასალისგან ხრიზანთემების ფილტრატის მოსალებელი ხრიზანთემების ფილტრატის ფილტრატის ხრიზანთემების ფილტრატის ხრიზანთემების ფილტრატის ხრიზანთემების

Площ на сградата	712.8 m²	+17 м н.в.	+70.350
Площ на сградата в границите на имота	671.1 m²	+70.350	+17 м н.в.
Площ на сградата с изключение на изнесените части	4.3 m²	+70.350	+17 м н.в.
Площ на изнесените части	17.4 m²	+70.350	+17 м н.в.
Общо	20.0 m²	+70.350	+17 м н.в.

мащаб 1:100

1 2 3 4 5 6 7 8 9 10 11 12 13 14 15 16

A B C D E F G

ОСИ_А-217

Инвеститор	ЕВРОПЕЙСКИ ОБРАЗОВАТЕЛЕН ЦЕНТЪР ЕООД
Обект	ДЕТСКА ГРАДИНА
Адрес	ГР. ПЛОВДИВ, ЖК. ГАРИБАЛДИ, УЛ. ЗЕЛЕНА ЛИПА № 1
Проектант	ДИЛЯН ЕМИЛОВ ДИМИТРОВ
Фаза	ТЕХНИЧЕСКИ ПРОЕКТ
Мащаб	1:100 / А0
Дата	15.10.19
Проектиране по	ЗАКОНА ЗА УСТРОЙСТВО НА ТЕРИТОРИЯТА

ЕВРОПЕЙСКИ ОБРАЗОВАТЕЛЕН ЦЕНТЪР ЕООД
ДЕТСКА ГРАДИНА
ГР. ПЛОВДИВ, ЖК. ГАРИБАЛДИ, УЛ. ЗЕЛЕНА ЛИПА № 1
ПЛОЩ ЗАСТРОЕНА ГРАДИНА
ЗА ДЕЦА ОТ 3 ДО 6 ГОДИШНА ВЪЗРАСТ, ВКЛЮЧВАЩА ЯСЛЕНА ГРУПА
ЗА ДЕЦА ОТ 1 ДО 3 ГОДИШНА ВЪЗРАСТ
ЗА ДЕЦА ОТ 3 ДО 6

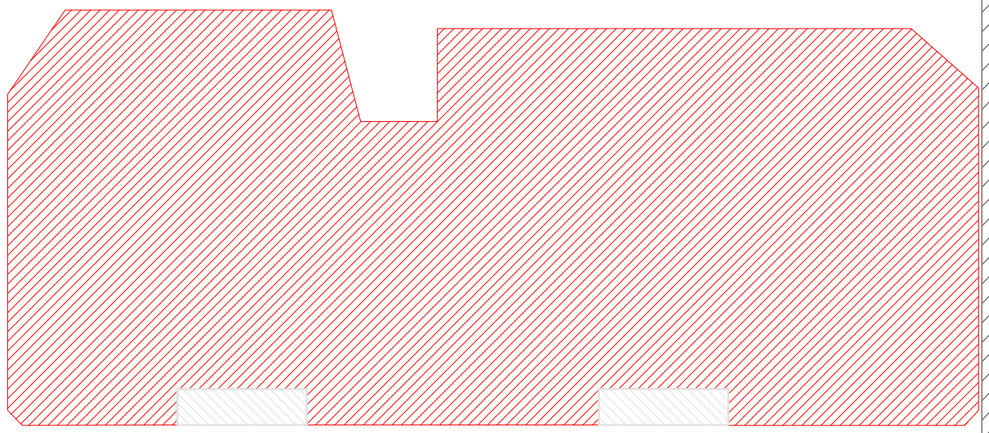

მასშტაბი 1:100
10 20 30 40 50

DEPHANI
ARCHITECTURE & DESIGN

ავტორისუფლება

ნინო ლაზარაშვილი ორგანიზაცია
"DEPHANI" - ს საკუთრებაა.
მისი ნებისმიერი ფორმით
(მათ შორის ან ნაწილობრივ) გამოყენება, ჭრილობა ან
გამოქვეყნება იძლევა
"DEPHANI" - ს ადმინისტრაციის წინააღმდეგ სასამართლო წესით
სარჩელის აღძვრის უფლებას, მისი ანაზღაურების
მოთხოვნის მოცულობით, მის ანაზღაურებაზე
ან მესამე პირებზე ზიანის მიყენების.
ნებისმიერ შემთხვევაში საავტორო ორგანიზაციის
ლოგოს ნებისმიერი ფორმით
გამოყენება აუცილებელია.

Redix

ეტაპები / სანებართვები

	პროექტირების წინასწარი
	პროექტირების წინასწარი
UP	მიწისქვეშა ჯვრები
DN	მიწისქვეშა ქსელები

ფასიანი მომსახურება

ძირითადი მახასიათებლები

1. პორტალი წარმოებულია BSC (საკომპიუტერო სამშენებლო ჯგუფი) სპეციალობის
2. კომპონენტს ბაზარზე ორფორმენტის ეტაპებებია ფარი.
3. ზომების ფორმატის: მილიმეტრებში, ნახაზის და ფასიანის ფორმატის მიხედვით.
4. ნახაზები განკუთვნილი იქნას პოპულარული სამუშაოებისათვის ზოგად პორტალის წინაშე მიხედვით ფასიანის პორტალის მეთოდი / მასშტაბ ფორმის, მიხედვით ფორმატის, ფასიანი ფორმის მიხედვით. სპეციფიკაციის განსაზღვრული ფორმატების მიხედვით / ფორმატირების ფარი. სპეციფიკის ფორმატირების მეთოდებისა პოპულარების მეთოდებით ფასიანის ფორმატირების და ფორმატირების პორტალის ნახაზები 16 პროექტის მიხედვით
5. ფასიანის მიხედვით/ფასიანის / პროექტირების / სანებართვოს / პროექტირების განსაზღვრული ის. ფასიანი RCH_G-100
6. სპეციალ / ფასიანი ფასიანის ის-ფასიანი RCH_A-1500
7. სპეციალ სპეციფიკაციების ის-ფასიანი RCH_A-2100
8. სპეციალ სპეციალი ფასიანი პარ 10000 ის ნახაზის ან პარ მიხედვით სპეც ფარი
9. სპეციალ ფორმების, ფასიანის ფიქსირის ფარ პორტალის ფიქსაცია ნორმ ზომა სპეციალ
10. ფიქსირების ელექტრონის პარამეტრის ნახაზების ფასიანის ფორმების ფარი ზომის სპეციალ სპეციალის ფორმების ან ფასიანის ფორმების სპეციალის ფორმების ან სპეციალის ფორმების სპეციალის ფორმების ფასიანის ფორმების სპეციალის ფორმების სპეციალის ფორმების სპეციალ

Ընդհանուր մակերես	1ահ,ոոո	ճշտված մակերես	33.ճ ոմ²
Ներքին օգտակար մակերես	+18 նահ,ոոո	+74.550	701.5 ճ²
Պատի մակերես ընդհանուր	+18 նահ,ոոո	+74.550	659.8 ճ²
Պատի մակերես ընդգծված	+18 նահ,ոոո	+74.550	4.3 ճ²
Պատի մակերես պատուհանների	+18 նահ,ոոո	+74.550	17.4 ճ²
Յոդ	+18 նահ,ոոո	+74.550	20.0 ճ²

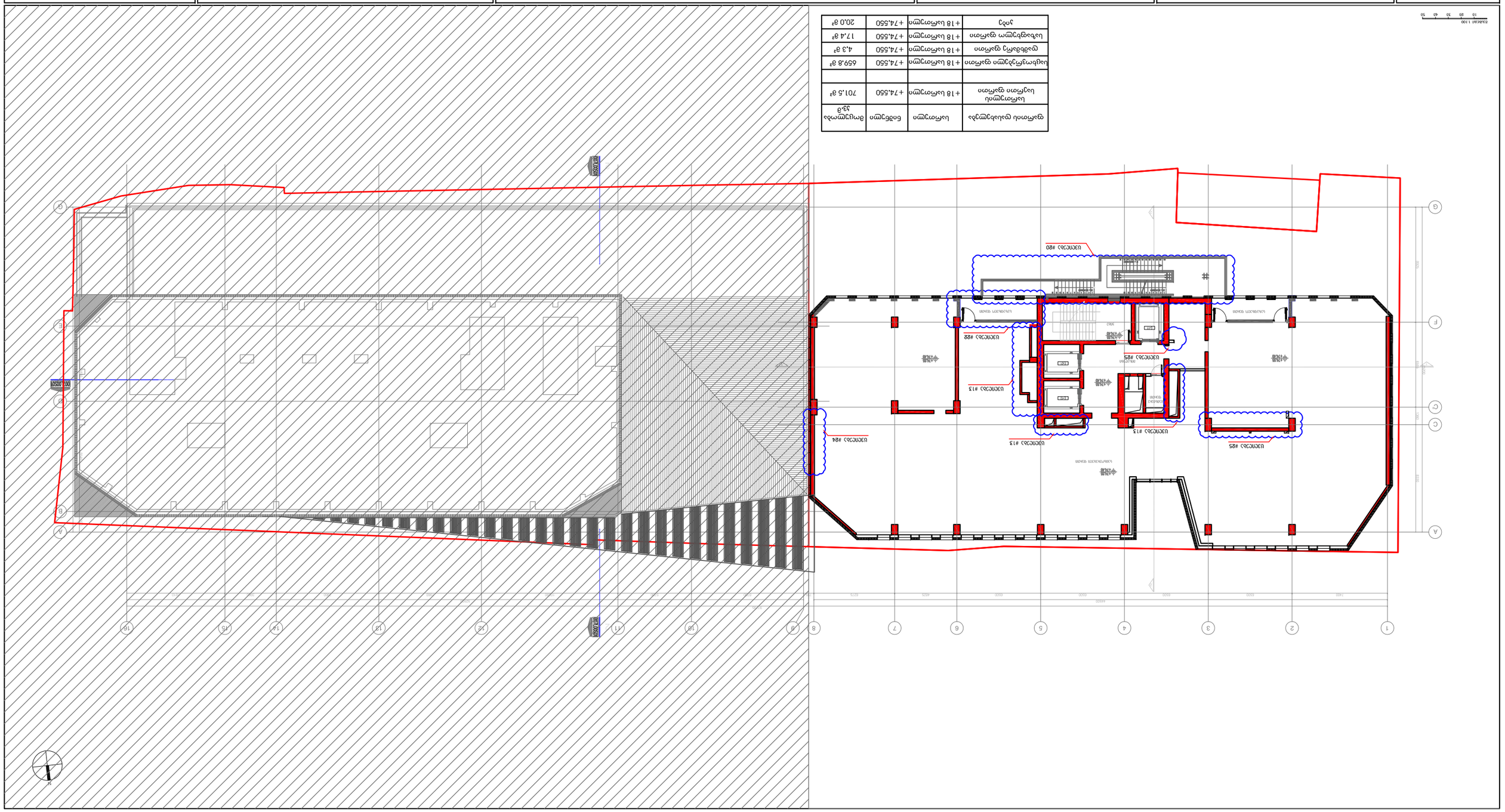

ՀԱՅԿԱԿԱՆ ՃԱՐՏԱՐԱՊԵՏՈՒԹՅՈՒՆ
ՀՀ ԿԱՊԱՆԻ ՔԱՂԱՔԱՊԵՏԱՐԱՆ ՀԻՄՆԱԿԱՆ ՃԱՐՏԱՐԱՊԵՏԱԿԱՆ ՀԱՄԱԼՍԱՐԱՆ
ՀԱՅԿԱԿԱՆ ՊԵՏԱԿԱՆ ՀԱՄԱԼՍԱՐԱՆ
ՀՀ ԿԱՊԱՆԻ ՔԱՂԱՔԱՊԵՏԱՐԱՆ ՀԻՄՆԱԿԱՆ ՃԱՐՏԱՐԱՊԵՏԱԿԱՆ ՀԱՄԱԼՍԱՐԱՆ
ՀԱՅԿԱԿԱՆ ՊԵՏԱԿԱՆ ՀԱՄԱԼՍԱՐԱՆ

ՀՀ ԿԱՊԱՆԻ ՔԱՂԱՔԱՊԵՏԱՐԱՆ ՀԻՄՆԱԿԱՆ ՃԱՐՏԱՐԱՊԵՏԱԿԱՆ ՀԱՄԱԼՍԱՐԱՆ
ՀԱՅԿԱԿԱՆ ՊԵՏԱԿԱՆ ՀԱՄԱԼՍԱՐԱՆ

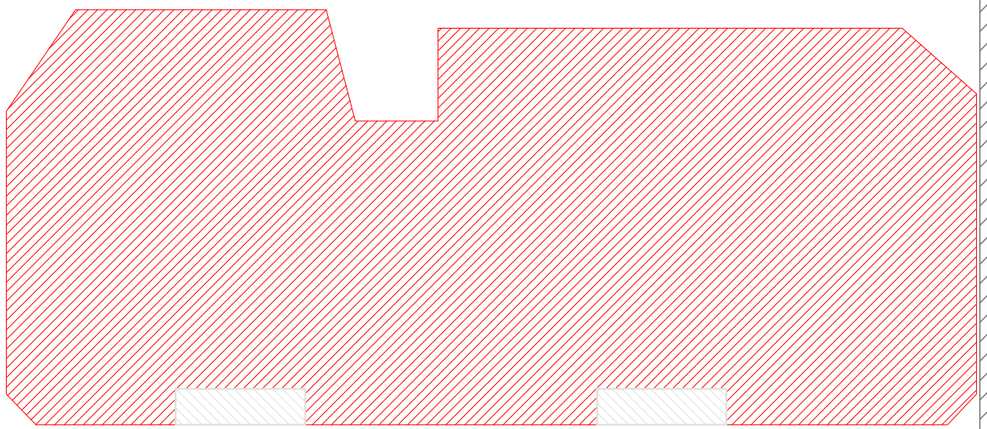



ბ2=784.6 ბ3.ე

ბ2 ᲪᲛᲐᲚᲘ=19.9/2=10.0 ბ3.ე

მასშტაბი 1:100

1.0 ე0 ბ0 ძ0 ხ0

DEPHANI
ARCHITECTURE & DESIGN

პასუხისმგებელი

ნინო ფიფია

(შპს "DEPHANI" - ის საქმიანობის, ბიზნეს პროცესების და ორგანიზაციული სტრუქტურის ოპტიმიზაციის მიზნით, ასევე ადამიანური რესურსების მართვის სფეროში ჩატარებული სწავლებების საფუძველზე)

"DEPHANI" - ს შენობა-ნაგებობის ტექნიკური ნაწილი.

ნახაზებზე ასახულია ინფორმაცია შენობა-ნაგებობის ზოგადი ხედვის, ფასადების, ინტერიერის, ასევე ადამიანური რესურსების მართვის შესახებ.

ნახაზის ნახაზებზე ჯვარ ჩაწერილი ტერიტორია ნიშნავს, რომ ამ ტერიტორიაზე ნებისმიერი სახის სამშენებლო სამუშაოების წარმოება აკრძალულია.

Redix

პროექტის მონაწილეები / სიმბოლოები

არსებული ნიშნული
პროექტირებული ნიშნული

UP ..... მიწისქვეშა ჯვარის
DN ..... მიწისქვეშა ქსელის

შენიშვნა მასშტაბის

ძირითადი მასშტაბები

1. პირველი ფიზიკური BIC სტანდარტული ასშტაბი პროექ სამუშაოებისთვის
2. ტერიტორიის ზედაპირის მოწესრიგების ღონისძიება და ბრ
3. ხარისხის მოწმობის მიღების ეტაპები და შენობა-ნაგებობის ტექნიკური პარამეტრები
4. ნახაზებზე ასახულია ინფორმაცია სამშენებლო ნარჩენების მართვის, პირველადი დახარისხების, პირველადი მასალის / ნედლეულის მიღების, მოხმარების, შენახვა წარმოქმნის ადგილზე, ასევე მათი გადაადგილების ტექნიკური პირობების შესახებ. სამშენებლო ორგანიზაციის ტექნიკური პროექტის ნაწილში მასალების / ნარჩენების ტრანსპორტირების, დასაწყობების, მოხმარების ადგილების ტექნიკური პირობების შესახებ ინფორმაცია მოცემულია ცალკე ტექნიკურ ნაწილში.
5. ბეტონის მონოლითური კონსტრუქციის / სენდვიჩ-პანელის ასენთან ერთად. ნახ. შენობის RCH_G-100
6. ხედები / ფასადის ტექნიკური ასშტაბი ნახ. შენობის RCH_A-1500
7. ნახაზის სამუშაო ტერიტორიის ნახ. შენობის RCH_A-0100
8. ხედები ნახაზების მასშტაბი ერთ 10000 ერ ნახაზზე ან ერთ მილიმეტრში სამ ერთეულ
9. ხედის მეშვეობით, ინსპექტირების მოწმობის, ერთ პირობებში ნებისმიერ ადგილზე ან ნებისმიერ
10. ტრანსპორტის ელექტრული პარამეტრების ნახაზებში ნორმალური ფუნქციონირების ტექნიკური ელექტრული ელექტრომოწყობილობების მონიტორინგის ტექნიკური პირობების შესახებ ინფორმაციის ნაწილში
11. ტერიტორიის სამშენებლო ნებართვის ტექნიკური პირობების ნახაზებზე მოცემული
12. მშენებლობა / ტექნიკური ნორმები ნორმების პირველი ელემენტი / ტრანსპორტის ბრძანებით ინფორმირებულ
13. სამშენებლო სამუშაოების ელექტრული სპეციალურ ნიშნულებთან მიღებული ტექნიკური პირობების
14. ტექნიკური ხედები ხედის ზედაპირი ტექნიკური ტერიტორია, პროექტის, ელექტრული ტრანსპორტის ტრანსპორტის ბრძანებით ნორმების ელექტრული ელექტრონული ტექნიკური ელექტრონული ელექტრონული ელექტრონული

ΑΡΧΙΤΕΚΤΟΝΑΣ / ΜΕΛΕΤΗΤΗΣ			
ΑΝΔΡΕΑΣ ΔΕΠΗΑΝΗΣ			
ΑΡΙΘΜΟΣ ΕΓΚΡΙΣΗΣ			
UP	ΗΜΕΡΟΜΗΝΙΑ ΥΛΟΠΟΙΗΣΗΣ		
DN	ΗΜΕΡΟΜΗΝΙΑ ΕΚΔΟΣΗΣ		

ΣΥΝΤΑΞΗ ΜΕΛΕΤΗΣ ΕΝΕΡΓΕΙΑΚΗΣ ΑΠΟΔΟΣΗΣ ΚΤΙΡΙΟΥ ΣΤΟ ΠΛΑΙΣΙΟ ΤΗΣ ΕΝΕΡΓΕΙΑΚΗΣ ΑΝΑΒΑΘΜΙΣΗΣ ΤΟΥ ΔΗΜΟΤΙΚΟΥ ΚΟΛΥΜΒΗΤΗΡΙΟΥ ΑΝΑΤΟΛΙΚΗΣ ΠΑΡΑΛΙΑΣ ΚΑΛΑΜΑΡΙΑΣ ΘΕΣΣΑΛΟΝΙΚΗΣ			
ΑΡΧΙΤΕΚΤΟΝΑΣ ΜΗΧΑΝΙΚΟΣ ΤΟΠΟΓΡΑΦΟΣ ΜΗΧΑΝΙΚΟΣ			
ΔΕΠΗΑΝΗΣ ΑΝΔΡΕΑΣ			
ΑΡΙΘ. ΜΗΤΡΩΟΥ ΤΕΕ 120			
ΔΕΠΗΑΝΗΣ ΑΡΧΙΤΕΚΤΟΝΕΣ Α.Ε.			
ΑΡΙΘ. ΜΗΤΡΩΟΥ ΤΕΕ 120

ДЕРНАНІ
ARCHITECTURE & DESIGN
ВУЛ. СОБОРНОЇ 20, ОФІС 4, М. ЧЕРНІВЦІ, 58000
ТЕЛ.: +38 (0372) 55 60 70
ПОШТА: OFFICE@DERNANI.COM.UA
ВЕБ-САЙТ: WWW.DERNANI.COM.UA

Redix

ВИКОНАВЕЦЬ ПРОЕКТУ
ВІДПОВІДАЛЬНИЙ ВИКОНАВЕЦЬ
ГІП
ГОЛОВНИЙ АРХІТЕКТОР ПРОЕКТУ
ГАП
ГОЛОВНИЙ КОНСТРУКТОР ПРОЕКТУ
ГКП
ГОЛОВНИЙ ІНЖЕНЕР ПРОЕКТУ
ГІ

Площ на терена	448,4 дка		
Разгъната застроена площ	83.550 кв.м		

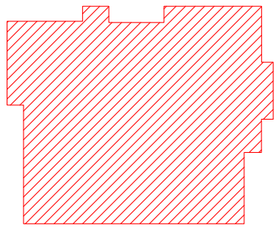



მასშტაბი 1:100
10 20 30 40 50

DEPHANI
ARCHITECTURE & DESIGN

ბენეფიციარი

წინასწარ(ი) ნორმებით ნებადართუ
ნებადართულ ა - ს სამშენებლო
ობიექ ნებადართუ ნორმები
(მიმართავენ ან გამოიწერილ) მასალებზე, ორგანიზაც ან
მესაკუთრე) ნარჩენებზე.

"DEPHANI" - ს მენეჯმენტი ნებისმიერ დასაქმებულ
ნარჩენების ნებართვების მფლობელ პირობებზე,
ინსპექციების ნებართვებსა მოსაწონებლად, თუნ ამ
ინ მომენტზე ვიქნებ ან არა.
ზომებს ვიღე ნებართვების გაცემისთვის ორეფერხე
ორგანიზაც ნორმატიც მოქმედებას.

ნებისმ ნარჩენებით ვიღე ჩაწერ მოთხოვნებით.



ხელშეკრულების ნომერი
ხელშეკრულების თარიღი

ცვლილების ნომერი
ცვლილების თარიღი

UP ..... მიწის ნიშნულის ცვლილება
DN ..... მიწის ნიშნულის ქვევით

ნახაზის მასშტაბები

ძირითადი მინიშნებები

1. ზოლების დასმისთვის RAL ესპრესტრომატული სამღებრების ნომერი სანიშნავებით
2. ტერიტორია ბეტონით მოპირკეთების ტერასების მიხ
3. ზომები მოცემულია მილიმეტრებში, ნიშნულები ან მეტრებში. ფოტოები ორიენტაციული
4. ნახაზებზე განსაზღვრ ობიექტის საპროექტო ნიშნულები ან ზომები. ზოლების მიმართულება ასახულია ისრებით. ზოლების ბოლოები, გადაადგილების ადგილები, ნაპირის ხაზები, ასევე ფერდობების ბოლოები / ზედაპირების ცვლილების ადგილები, ნაპირის ფორმა, ტერასების, საპასუხისმგებლო პირების ადგილმდებარეობა მოწოდებულია ტერიტორიის ზედაპირის ტოპოგრაფიული გეგმით. ნებისმიერი ცვლილება ან გადახრა ტერიტორიის ზედაპირის ფორმებში, ნებისმიერი მნიშვნელოვანი ან უმნიშვნელო, ავტორის ზედამხედველობის ქვეშ უნდა განხორციელდეს
5. ზედაპირის მასალებისა და ტიპების / ტერიტორიების / ნარჩენების ადგილმდებარეობის ის. ფრაგმენტი RCH_G-100
6. ზომები / ფრაგმენტი ტერიტორიის ის ფრაგმენტი RCH_A-1500
7. ნიშნების სპეციფიკაციების ის ფრაგმენტი RCH_A-6100
8. ზომებისა ნიშნებთან მანძილი ნიშა 10000 მმ ნებისმიერ ან ნიშა მიმართებაში სხვა ზომა
9. ზომა მეზობლებთან, ობიექტის მოწინარის ტოპ ზოგიერთ ადგილებში ტოპ %-ნიშა ნებისმიერ
10. ზომა ნახაზის ელემენტის ნიშნულიანი ნებისმიერ ნებისმიერი ზომები ასევე ნებისმიერ ნებისმიერის ნებისმიერის ნებისმიერის

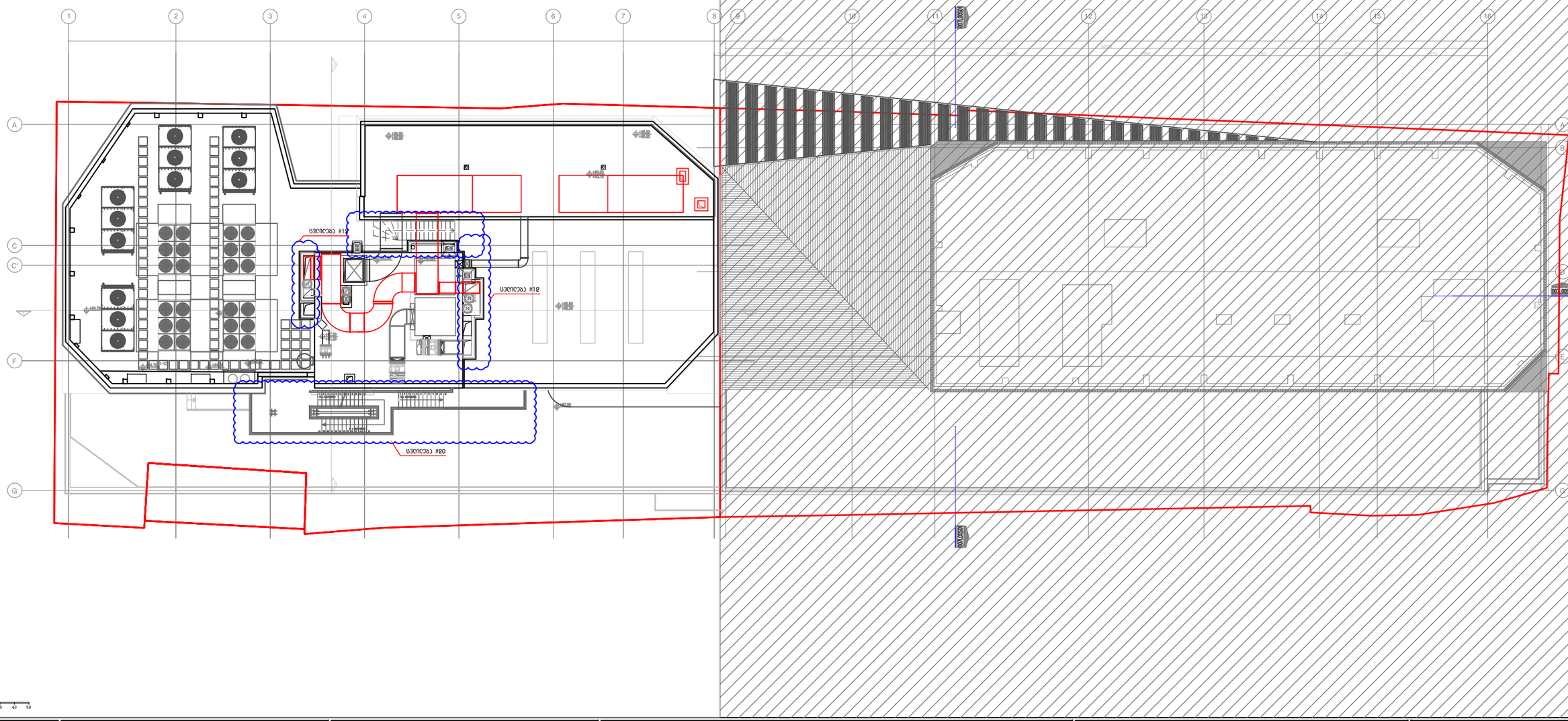

DEPHANI
ARCHITECTURE & DESIGN

ბენეფიციარი

ფიზიკური პირების ნასყიდობა
"DEPHANI" - ს სასარგებლო,
მიწის ნაკვეთის ფრაგმენტი
(მიმიტნებ 36 ნაწილობრივ) განაშენიანება, ჯერჩილა 36
განაშენიანების ქვარტალი
"DEPHANI" - ს ნებართვით ნებადართა განაშენ.
ნაკვეთის განუზღვრელ მოწილე პრინციპალურ/ძირითად
ქარხნებიან ტერიტორიის მოსაზღვრედ, მისი განუყოფელი
და მეზობლად ნაგებობის სამი სართულის,
ზოგადი დანიშნულების სამრეწველო ობიექტის
პრინციპალური ობი.

ნაგებობის ნებისმიერი ნაწილი მიზანმიმართულია

Redix

პროექტის / სამშენებლოს

- პრინციპალური ნებართვა
- ძირითადი ნებართვა

UP ..... მიწისქვეშა სართული
DN ..... მიწისქვეშა ტექნიკა

ფურცლის მითითებანი

ანოტაციები

1. ზოგადად ნებისმიერი BIC საპროექტოდოკუმენტაციის პროექტი სავალდებულოა
2. ტერიტორიის ზუსტად მოხაზულობა ტოპოგრაფიის მიხედვით
3. ზომები მოცემულია მილიმეტრებში, მასშტაბი და ფურცლის ფორმატი მითითებულია
4. ნაკვეთის განაშენიანების ინდექსი ძირითადად საკვლევ/ანალიზო ფაზაში პირობითად მიღებულ ინდექსებია. პირობითის მიხედვით / ძალიან მოზრდა მიმდინარეობს მოხაზვა, ფაქტის წარმოშობა მოსალოდნელი. საპროექტო/ანალიზო განაშენიანების მონოლითური მონოლითური მონოლითური მასშტაბით, საპროექტო ტრანსპორტის მიხედვით/ან ტრანსპორტის მოსალოდნელი ფაქტორებით მოხაზულობა / მონოლითური მიხედვით, საპროექტო ტრანსპორტის მიხედვით/ან ტრანსპორტის მოსალოდნელი ფაქტორებით მოხაზულობა / მონოლითური მიხედვით, საპროექტო ტრანსპორტის მიხედვით/ან ტრანსპორტის მოსალოდნელი ფაქტორებით მოხაზულობა / მონოლითური მიხედვით
5. მშენებლობის მასშტაბებისა და ზომების / ანაზომების ასახვა/ანაზომების ზომების ინდივიდუალური ნაწილების ნახაზები იხ. ფურცელი RCH_G-100
6. სვეტის / ბრტყელი ფილების ინდივიდუალური ნახაზები RCH_A-1500
7. სამაგრის ინდივიდუალური ნახაზები RCH_A-2100
8. სვეტების სამაგრის დანართი ზომა 10000 მმ ნაკლები არ ზომა მითითებული სხვა წესით
9. სვეტის ფილების, ბრტყელის ფილების ზომა, პოზიციასთან დაკავშირებით ზომა, ზომასა და პოზიციაზე ანალიზის/
10. ტრანსპორტის ინდივიდუალური ნაკარკასის მითითებული ზომების ანალიზების ცვლილებით მოდელში და ნაკარკასის ელასტიური
11. ცვლილების სამშენებლოს ნებისმიერ ეტაპზე პროექტის ავტორებთან შეთანხმება
12. მშენებლობა / ტრანსპორტის ზომა ტრანსპორტის ზომების ანალიზის / ტრანსპორტის ზომა და მოდელირება ინდივიდუალური
13. სამშენებლო სამუშაოების დასაწყისამდე საპროექტო ჯგუფისგან გაფორმება
14. ტრანსპორტის ზომებით ხაზების ზუსტი ავტორებისგან ტრანსპორტის ინდივიდუალური ზომა, ტრანსპორტის ზომა და ანალიზის ინდივიდუალური ნაკარკასის ანალიზის ზომების ინდივიდუალური ნაკარკასის ანალიზის ზომების ინდივიდუალური
15. ზომა სამშენებლოდან მოსალოდნელი ზომა ზომა ზომის (სტრუქტურა) ზომა. ზომა ტრუბის ზომების და სტრუქტურა მიმდინარეობს ნაკვეთის მასშტაბით, ანალიზის და ფასადების

ქ.ქუთაისი, ნასყიდობები

პროექტი

სახეზე მყოფი
+83.700

ნახაზის

პროექტის ფურცელი	001
პროექტის ფურცელი	1ST-001.A
მასშტაბის / ფორმატის ზომა	1:100 / A0
ნახაზი	01.03.2023წ
ტექნიკოსი	01.03.2023წ
ავტორი	
ტექნიკური	16.10.19
ტექნოლოგიური	

ფურცლის ნახაზის RCH_A - 200

OCH_A - 1000

ფურცელი