საქართველო
ქ.თბილისის მერია
სსიპ. ქ. თბილისის არქიტექტურის სამსახური

სამსახურის უფროსი

სიტუაციური გეგმა

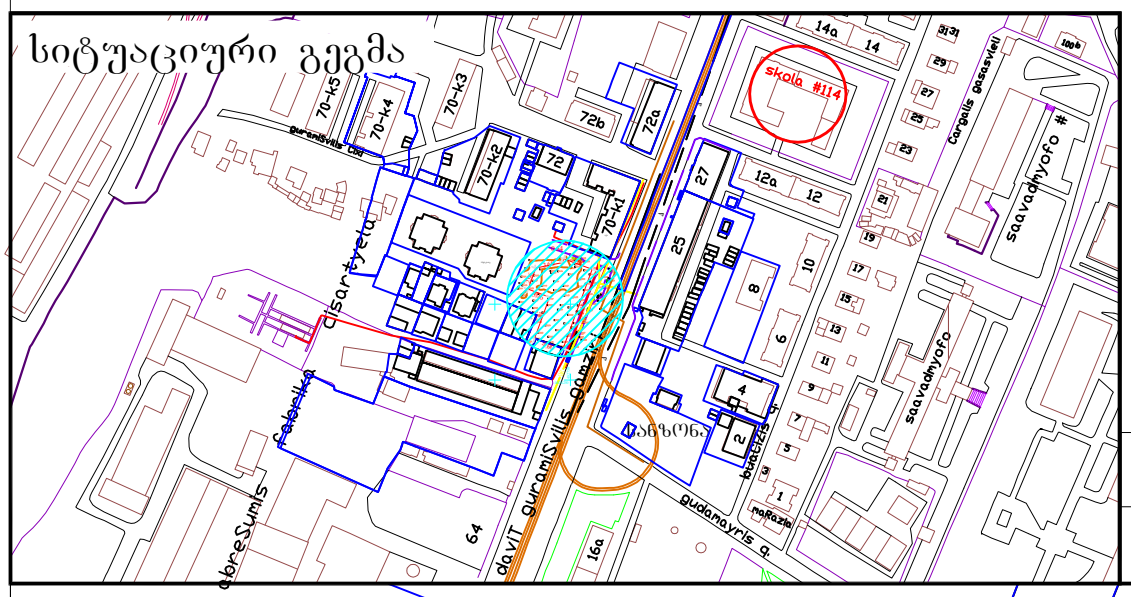

განყოფილ. უფროსი		
მთავარი სპეც.ტი		

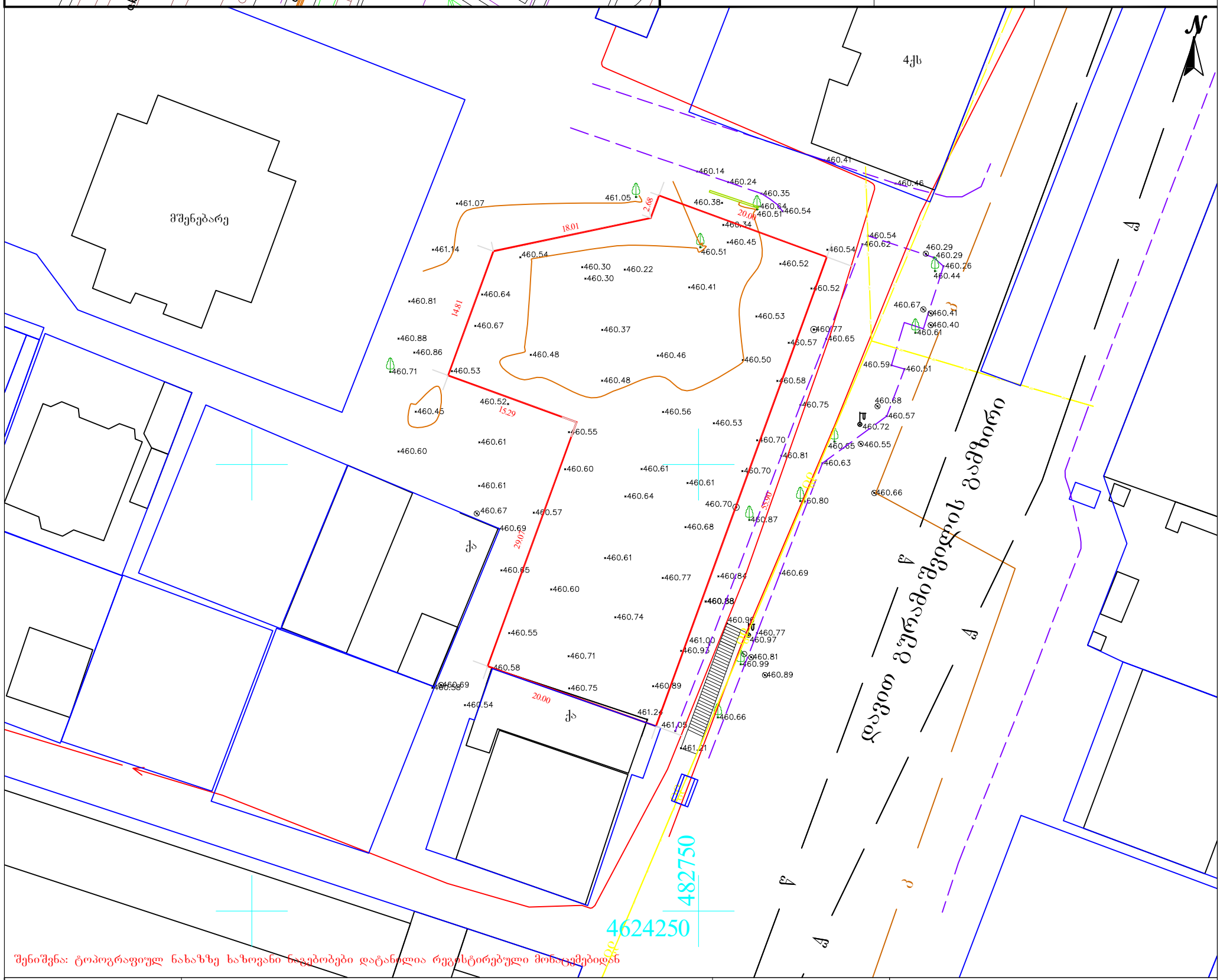

შენიშვნა: ტოპოგრაფიულ ნახაზზე ხაზოვანი ნაგებობები დატანილია რეგისტრირებული მონაცემებიდან

პირობითი აღნიშვნები	შენიშვნა: მიწის სამუშაოები შეათანხმეთ შესაბამის კომუნიკაციის წარმომადგენლებთან			პროექცია UTM 38N საკოორდინატო სისტემა WGS 84
მიწისქვეშა კომუნიკაციები	ნაკვეთის საზღვარი	ბუჩქი	ცოცხალი ღობე	ღობე
	შენობა	გაზონი	ხეების რიგი	ბორდიური
კანალიზაცია	არკა	სამეთვალყურეო ჭები	ტრანსფორმატორი	ბეტონი
დენის კაბელი	ფარდული	ძეგლი	რადიო ან ტელე ანძა	კედელი
გაზის მილი	კიბე	შადრევანი	ლამპიონები	საყრდენი კედელი
წყლის მილი	ფოთლოვანი ხე	ონკანი	ელექტრო ბოძი	ბილიკი
კავშირგაბმულობა	წიწვოვანი ხე	წყარო ან ჭა	რკინიგზა	გზის კონტური
	ხეხილის ხე	ბენზინგასამართი სადგური	იზოჰიფსი	ფლატე
	პალმა	მაღალი ძაბვის გადამცემი	მთავარი იზოჰიფსი	წყლის კონტური

შპს,,პრივატტექსერვისი"
ქ. თბილისი, ფიროსმანის პარკის მიმდებარე ტერიტორია
Ltd "PRIVATTEKSERVISI"
მობ: +995 514-44-11-41.
E-mail: zviadiw@gmail.com

დირექტორი		ზ. წიკლაური
კონტროლიორი		ზ. წიკლაური
შემსრ.		ლ. ჩიტაიშვილი
მისამართი	ქალაქი თბილისი, გურამიშვილის გამზირი №70-ის მიმდებარედ ს/კ. 01.12.01.005.047	
	მაშტაბი 1:500	15.08.2017

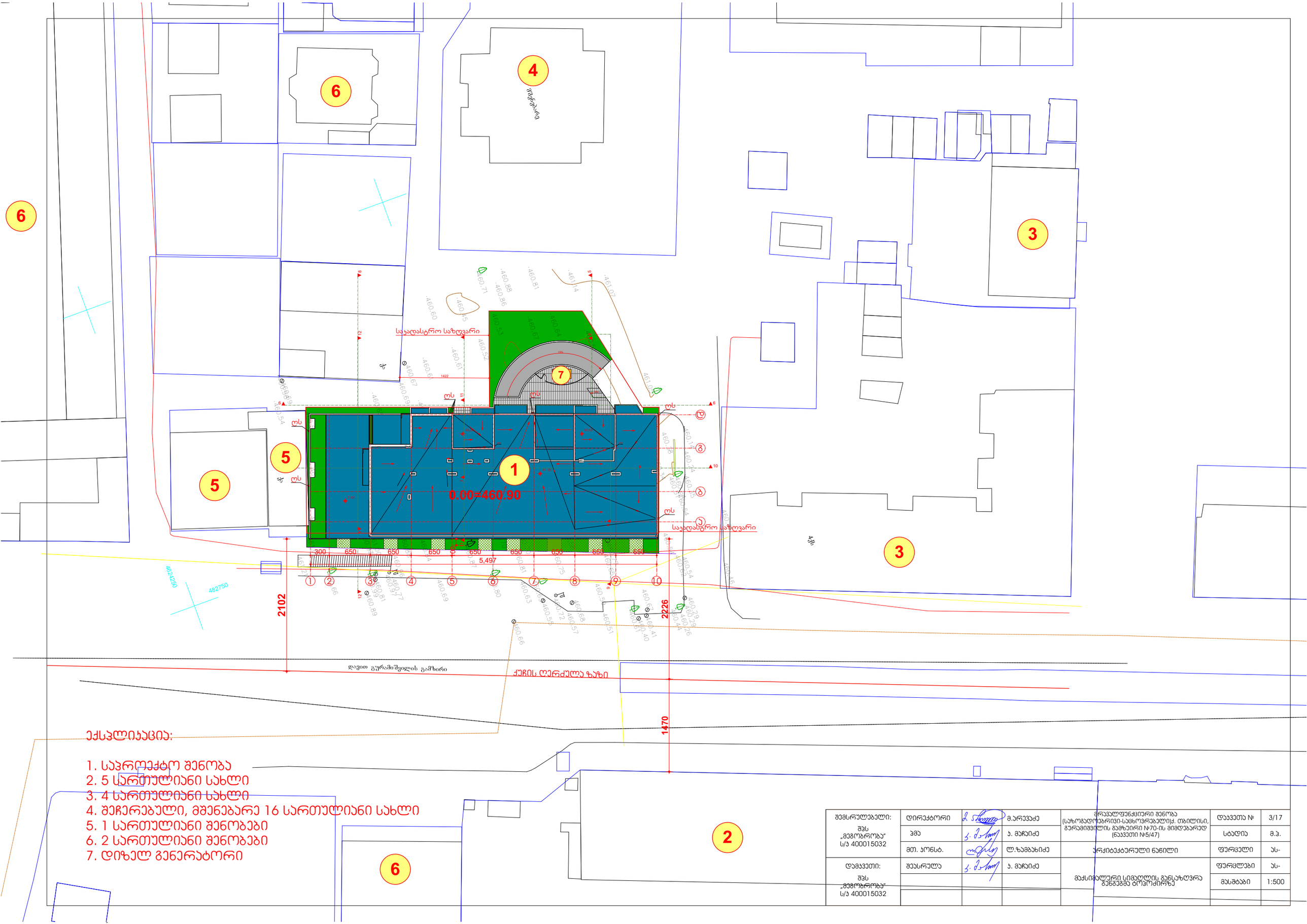

ექსპლიკაცია:

1. საპროექტო შენობა
2. 5 სართულიანი სახლი
3. 4 სართულიანი სახლი
4. შეჩერებული, მშენებარე 16 სართულიანი სახლი
5. 1 სართულიანი შენობები
6. 2 სართულიანი შენობები
7. დიზელ გენერატორი

შემსრულებელი:	დირექტორი		მ.არევაძე	მრავალფუნქციური შენობა (საზოგადოებრივი-სავაჭრო ნაგებობით), თბილისი, გურამიშვილის გამზ.№70-ის მიმდებარედ (ნაკვეთი №5/47)	დაკვეთა №	3/17
შპს „მეგობრობა“ ს/კ 400015032	ჰგმ		ა. მაჩაიძე		სტადია	მ.პ.
	მთ. პონსტ.		ლ.ზამბახიძე	არქიტექტურული ნაწილი	ფურცელი	ას-
დამკვეთი:	შესრულა		ა. მაჩაიძე	მაქსიმალური სიმაღლის განსაზღვრა შენობებზე ბოჯორძირზე	ფურცლები	ას-
შპს „მეგობრობა“ ს/კ 400015032					მასშტაბი	1:500