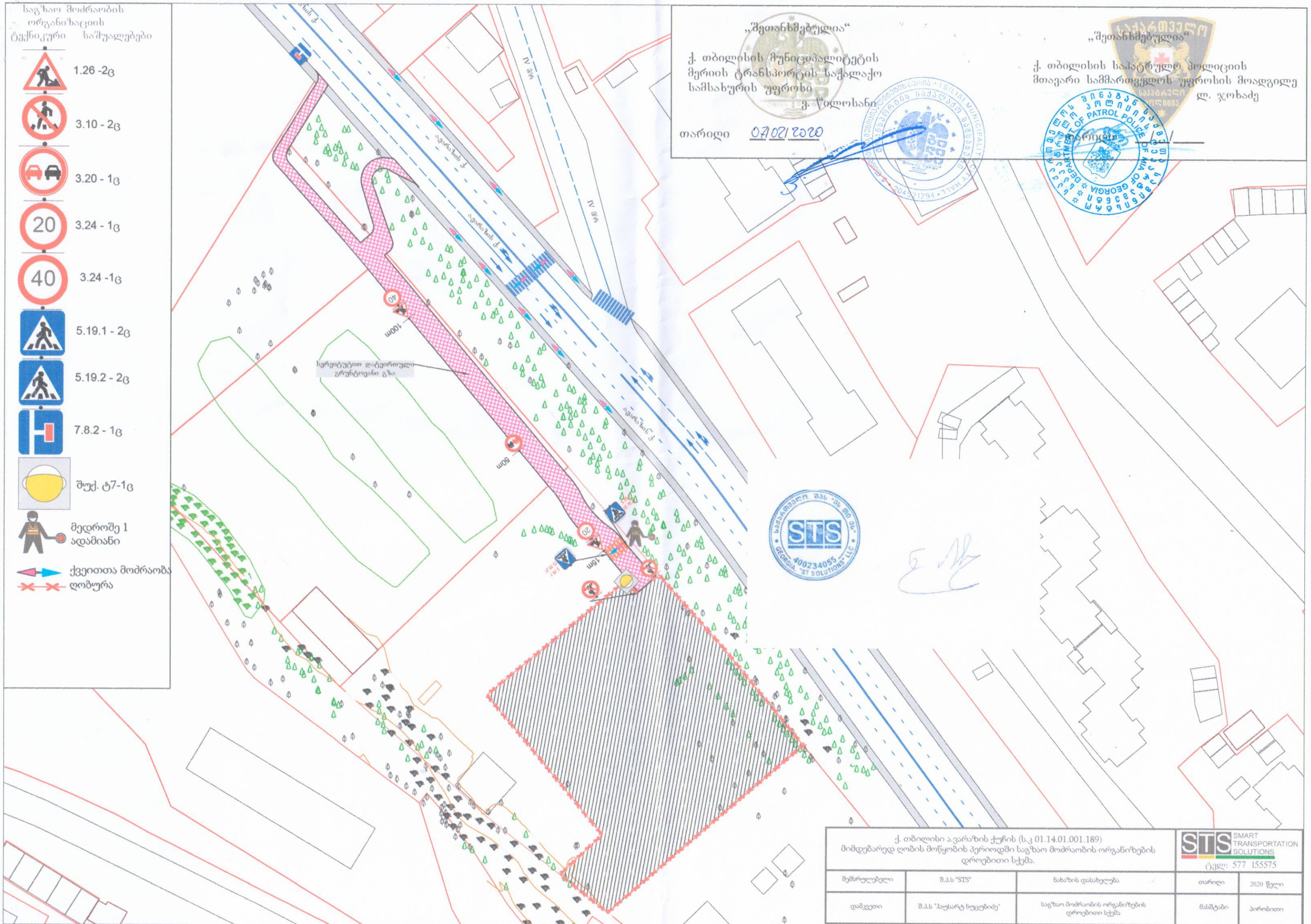

„შეთანხმებულია“

ქ. თბილისის მუნიციპალიტეტის მერიის ტრანსპორტის საქალაქო სამსახურის უფროსი

ვ. წილოსანი

თარიღი 07/02/2020

„შეთანხმებულია“

ქ. თბილისის საპატრულო პოლიციის მთავარი სამმართველოს უფროსის მოადგილე

ლ. ჯოხაძე

თარიღი

ქ. თბილისი ა.ვარაზის ქუჩის (ს.კ 01.14.01.001.189) მიმდებარედ ღობის მოწყობის პერიოდში საგზაო მოძრაობის ორგანიზების დროებითი სქემა.			STS SMART TRANSPORTATION SOLUTIONS ტელ: 577 155575	
შემსრულებელი	შ.პ.ს "STS"	ნახაზის დასახელება	თარიღი	2020 წელი
დამკვეთი	შ.პ.ს "ჰაუსარტ ნუცუბიძე"	საგზაო მოძრაობის ორგანიზების დროებითი სქემა	მასშტაბი	პირობითი

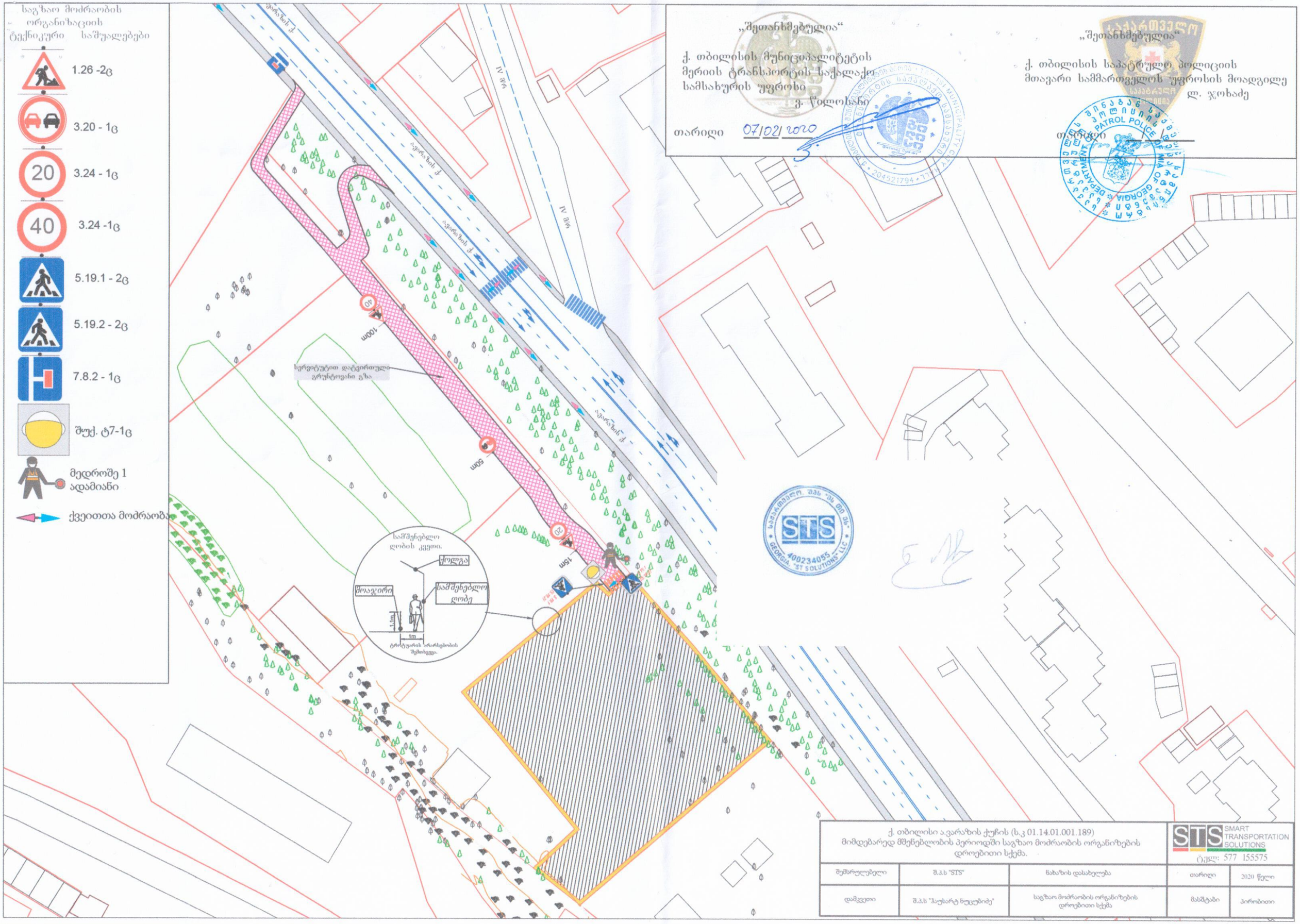

„შეთანხმებულია“

ქ. თბილისის მუნიციპალიტეტის მერიის ტრანსპორტის საქალაქო სამსახურის უფროსი

ვ. წილოსანი

თარიღი 07/02/2020

„შეთანხმებულია“

ქ. თბილისის საპატრულო პოლიციის მთავარი სამმართველოს უფროსის მოადგილე

ლ. ჯოხაძე

თარიღი

ქ. თბილისი ა.ვარაზის ქუჩის (ს.კ 01.14.01.001.189) მიმდებარედ მშენებლობის პერიოდში საგზაო მოძრაობის ორგანიზების დროებითი სქემა.			STS SMART TRANSPORTATION SOLUTIONS ტელ: 577 155575	
შემსრულებელი	შ.პ.ს "STS"	ნახაზის დასახელება	თარიღი	2020 წელი
დამკვეთი	შ.პ.ს "ჰაუსარტ ნუცუბიძე"	საგზაო მოძრაობის ორგანიზების დროებითი სქემა	მასშტაბი	პირობითი

„შეთანხმებულია“

ქ. თბილისის მუნიციპალიტეტის მერიის ტრანსპორტის საქალაქო სამსახურის უფროსი

ვ. წილოსანი

თარიღი 07/02/2020

„შეთანხმებულია“

ქ. თბილისის საპატრულო პოლიციის მთავარი სამმართველოს უფროსის მოადგილე

ლ. ჯოხაძე

თარიღი

საგზაო მოძრაობის ორგანიზაციის ტექნიკური საშუალებები

- 1.21.2-1ც
- 1.21.3- 1ც
- 1.26 -6ც
- 3.10 - 4ც
- 3.20 - 2ც
- 3.21 - 1ც
- 20 — 3.24 - 2ც
- 40 — 3.24 -4ც
- 3.25 - 1ც
- 4.2.1 -1ც
- 4.2.2 -1ც
- 25m — 8.1.1 - 1ც
- 70m — 8.1.1 - 1ც
- ↑70m↑ — 8.2.1 - 2ც
- შქ. ტ7-2ც
- ქვეითთა მოძრაობა
- ღობურა

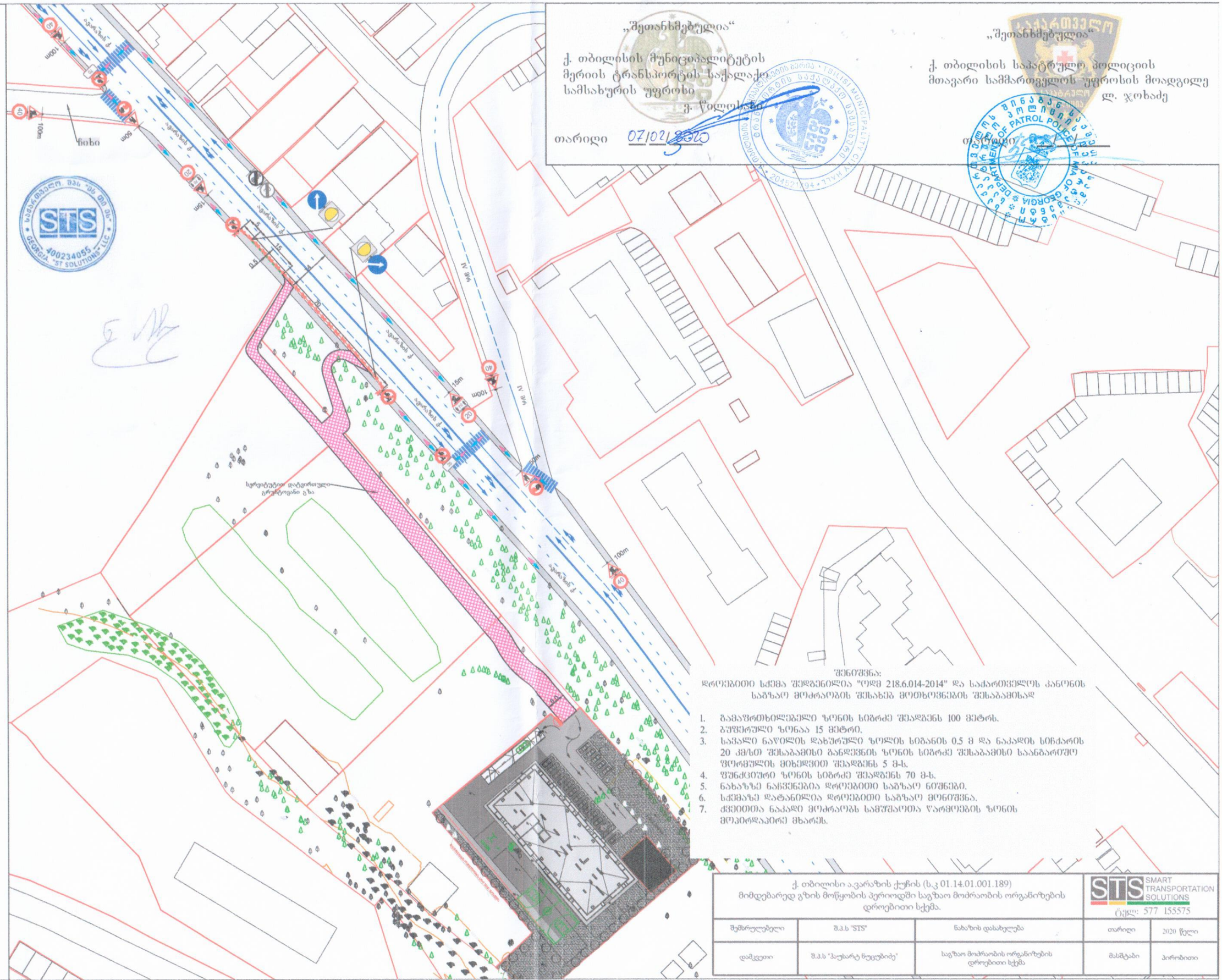

შენიშვნა:
დროებითი სქემა შედგენილია "ოდმ 218.6.014-2014" და საქართველოს კანონის საგზაო მოძრაობის შესახებ მოთხოვნების შესაბამისად

1. გამაფრთხილებელი ზონის სიგრძე შეადგენს 100 მეტრს.
2. გუფერული ზონაა 15 მეტრი.
3. საკალი ნაწილის დახურული ზოლის სიგანის 0.5 მ და ნაკადის სიჩქარის 20 კმ/სთ შესაბამისი განდევნის ზონის სიგრძე შესაბამისი საანგარიშო ფერდულის მიხედვით შეადგენს 5 მ-ს.
4. შუნძიშორი ზონის სიგრძე შეადგენს 70 მ-ს.
5. ნახაზზე ნაჩვენებია დროებითი საგზაო ნიშნები.
6. სქემაზე დატანილია დროებითი საგზაო მონიშვნა.
7. ქვეითთა ნაკადი მოძრაობს სამშენებლო უბნის ზონის მოპირდაპირე მხარეს.

ქ. თბილისი ა.ვარაზის ქუჩის (ს.კ 01.14.01.001.189) მიმდებარედ გზის მოწყობის პერიოდში საგზაო მოძრაობის ორგანიზების დროებითი სქემა.			STS SMART TRANSPORTATION SOLUTIONS ს/კ: 577 155575	
შემსრულებელი	შ.პ.ს "STS"	ნახაზის დასახელება	თარიღი	2020 წელი
დამკვეთი	შ.პ.ს "ბაუსარტ ნუცუბიძე"	საგზაო მოძრაობის ორგანიზების დროებითი სქემა	მასშტაბი	პირობითი

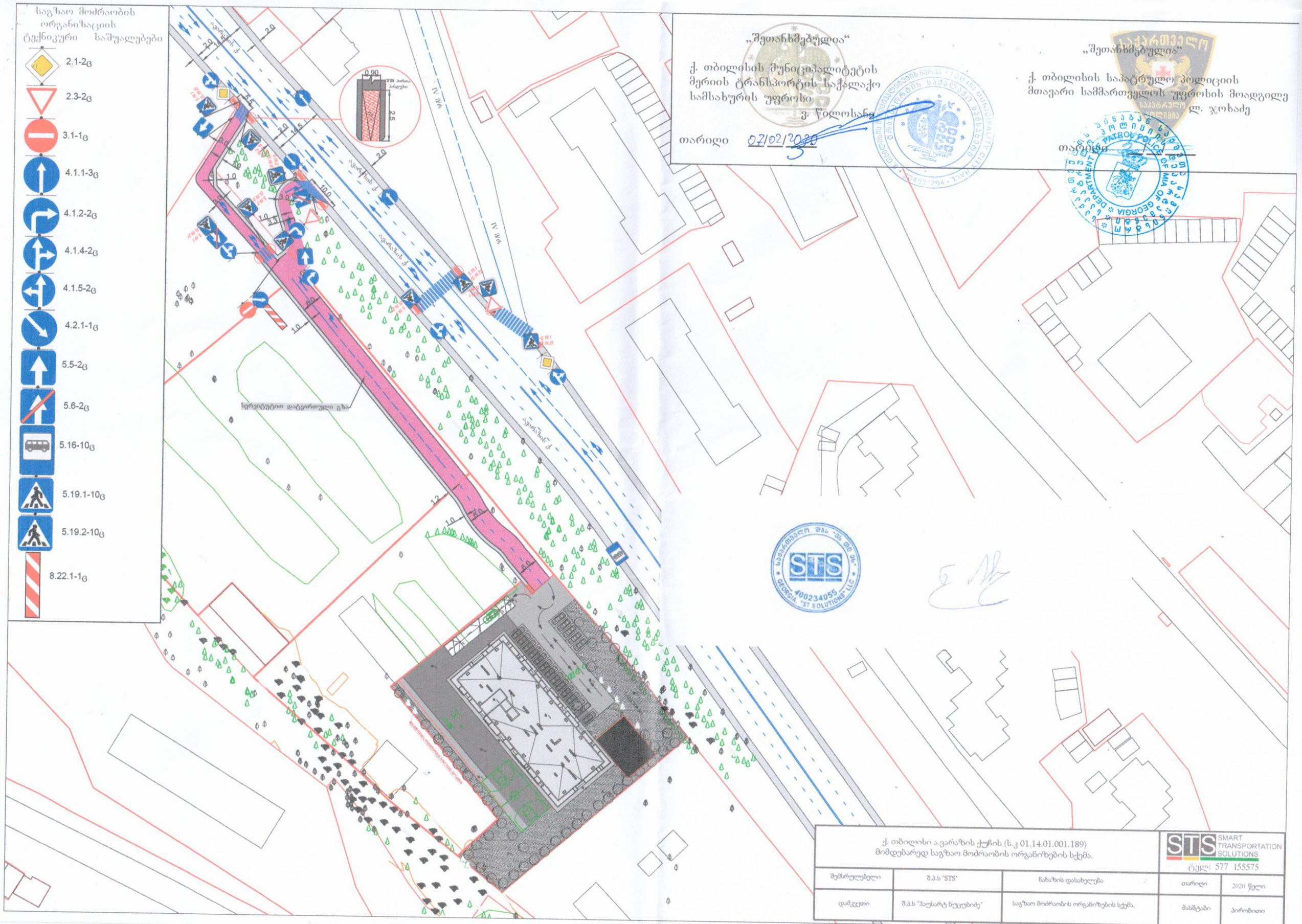
საგზაო მოძრაობის ორგანიზაციის ტექნიკური საშუალებები
2.1-2ც
2.3-2ც
3.1-1ც
4.1.1-3ც
4.1.2-2ც
4.1.4-2ც
4.1.5-2ც
4.2.1-1ც
5.5-2ც
5.6-2ც
5.16-10ც
5.19.1-10ც
5.19.2-10ც
8.22.1-1ც
IV ჯრ
0.90
2.5
სერვიტუტით დატვირთული გზა
„შეთანხმებულია“
ქ. თბილისის მუნიციპალიტეტის მერიის ტრანსპორტის საქალაქო სამსახურის უფროსი
ვ. წილოსანი
თარიღი 07/02/2020
„შეთანხმებულია“
ქ. თბილისის საპატრულო პოლიციის მთავარი სამმართველოს უფროსის მოადგილე
ლ. ჯოხაძე
თარიღი
STS
400234055
GEORGIA "ST SOLUTIONS" LLC
ქ. თბილისი ა.ვარაზის ქუჩის (ს.კ 01.14.01.001.189)
მიმდებარედ საგზაო მოძრაობის ორგანიზების სქემა.
STS SMART TRANSPORTATION SOLUTIONS
ტელ: 577 155575
შემსრულებელი
შ.პ.ს "STS"
ნახაზის დასახელება
თარიღი
2020 წელი
დამკვეთი
შ.პ.ს "ჰაუსარტ ნუცუბიძე"
საგზაო მოძრაობის ორგანიზების სქემა.
მასშტაბი
პირობითი