შ.პ.ს. "თ.დ @ შ"

მისამართი: ქალაქი თბილისი, ქ.წამებულის გამზირი № 50
მესაკუთრეები: შ.პ.ს."რეალთი ავლაბარი"
ნაკვეთის საკადასტრო კოდი: 01.17.01.131.014

დემონტაჟის ორგანიზაციის პროექტი

შენობა-ნაგებობების საერთო ფართობი: 271.40 მ^2

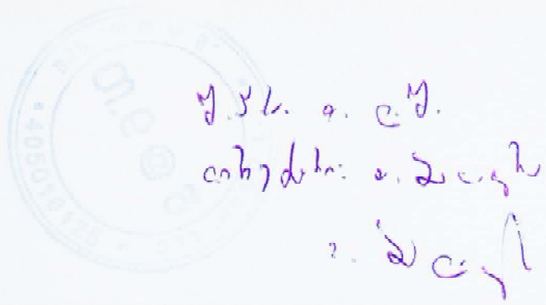

თბილისი
2020 წ

ნომენკლატურა

ინდივიდუალური ერთბინიანი საცხოვრებელი სახლი

II კლასი

დემონტაჟი

მშენებლობის ნებართვა

განმარტებითი ბარათი

მოგახსენებთ,რომ 01.17.01.131.017 და 01.17.01.131.014 საკადასტრო ერთეულები შპს "რეალთი ავლაბარის" საკუთრებაა, სადაც ქ.თბილისის მუნიციპალიტეტის მერიის ურბანული განვითარების საქალაქო სამსახურის მიერ გაიცა სპეციალური ზონალური შეთანხმება მრავალფუნქციური ცენტრის ასაშენებლად; ბრძანების #01192883542-67; თარიღი: 23/01/2020.

აგრეთვე, მომიჯნავე საკადასტრო ერთეულზე, 01.17.01.131.016, ქეთევან წამებულის #52-ში გაცემულია მიწის სამშენებლოდ გამოყენების პირობები, ბრძანების #4859059, თარიღი: 13/02/2020, მრავალფუნქციური კომპლექსი/შენობის ასაშენებლად.

შესაბამისად სამივე ნაკვეთზე უნდა მოხდეს არსებული შენობა-ნაგებობების დემონტაჟი.

ველში "ფაილი მიამაგრეთ სურვილის შემთხვევაში" დამატებით წარმოგიდგენთ სხვა დოკუმენტებთან ერთად "მწვანე ნარგავების სახეობრივი მდგომარეობის და ხარისხობრივი შეფასების დასკვნას.

სადემონტაჟო შენობები მდებარეობენ ქ. თბილისში, ქეთევან წამებულის #50-ში. მოცემულ მიწის ნაკვეთზე მდებარეობს 2 ნაგებობა, საცხოვრებელი ფუნქციით, ორი დამოუკიდებელი შესასვლელით. შენობა აგურით არის ნაშენი,ნაწილობლობრივ ბეტონის საკადლე ბლოკის ჩართვით და მისი დემონტაჟი დაგეგმილია მძიმე ტექნიკის გამოყენების გარეშე.

არსებული შენობა-ნაგებობის დემონტაჟის მიმდინარეობა:

1. მოიხსნას სახურავის ბურული (კრამიტი, თუნუქი, აზბესტოცემენტის ფილები და ა.შ.).

2. დემონტაჟი ჩაუტარდეს სახურავის კონსტრუქციებს (კოჭები, ნივნივები, დგარები, ლარტყები, ფენილი, თბოიზოლიაციას და ა.შ.).

3. დემონტაჟი ჩაუტარდეს სხვენის კონსტრუქციებს (კოჭები, „შავი იატაკი“ ანუ მათბუნებელი, ლამფა, სხვენის იატაკი და სხვა).

4. პარალელურად შესაძლებელია კარ-ფანჯრების დემონტაჟი.

5. დაიშალოს კედლის წყობა და ტიხრები.

6. დაიშალოს სართულშუა გადახურვა, როდესაც ტიხრები იქნება მოხსნილი და კედლის წყობა იქნება დაშლილი სართულშუა გადახურვის ნიშნულამდე.

7. დაიშალოს იატაკის კონსტრუქცია (კოჭები, პარკეტი, ფიცარი, „შავი იატაკი“ და ა.შ.).

8. დაიშალოს საძირკვლები და სარდაფი.

შენიშვნები:

- სადემონტაჟო სამუშაოების დაწყებამდე ჩაიხსნას (განმხოლოვდეს გარე ქსელებისგან) შიდა კომუნიკაციები: გაზი,

ელექტრომომარაგება, წყალი, კანალიზაცია).

- არქიტექტურული დეტალების არსებობის შემთხვევაში, აღნიშნულები მოიხსნას და დასაწყობდეს.

- ყველა საჭირო და გამოსადეგი მასალა (თუნუქი, აგური, ხე-მასალა, კარ-ფანჯარა და ა.შ.) დასაწყობდეს ადგილზე შემდეგი

გამოყენებისათვის, უკუ ბრუნი.

- სამშენებლო ნაგავი გატანილი იქნას სამშენებლო მოედნიდან სისტემატიურად

- სადემონტაჟო სამუშაოების მიმდინარეობისას მკაცრად იქნას დაცული შრომის უსაფრთხოების წესები.

ᲓᲘᲠᲔᲥᲢᲝᲠᲘ	Თ.ᲑᲐᲚᲐᲗᲣᲠᲘᲐ		ᲛᲘᲡᲐᲛᲐᲠᲗᲘ: ᲥᲐᲚᲐᲥᲘ ᲗᲑᲘᲚᲘᲡᲘ, Ქ.ᲬᲐᲛᲔᲑᲣᲚᲘᲡ ᲒᲐᲛᲖᲘᲠᲘ № 50 ნაკვეთის საკადასტრო კოდი: 01.17.01.131.014 ᲛᲔᲡᲐᲙᲣᲗᲠᲔᲔᲑᲘ: Შ.Პ.Ს."ᲠᲔᲐᲚᲗᲘ ᲐᲕᲚᲐᲑᲐᲠᲘ"	Შ.Პ.Ს. "Თ.Დ @ Შ" 2020 Წ		
ᲐᲖᲝᲛᲐ	Ი. ᲡᲕᲘᲛᲝᲜᲘᲨᲕᲘᲚᲘ			ᲤᲣᲠᲪᲔᲚᲘ	ᲤᲣᲠᲪ-ᲑᲘ	
ᲓᲐᲮᲐᲖᲐ	Ი. ᲡᲕᲘᲛᲝᲜᲘᲨᲕᲘᲚᲘ		დემონტაჟის ორგანიზაციის პროექტი			
ᲓᲐᲐᲛᲣᲨᲐᲕᲐ	Ი. ᲡᲕᲘᲛᲝᲜᲘᲨᲕᲘᲚᲘ		ᲒᲐᲜᲛᲐᲠᲢᲔᲑᲘᲗᲘ ᲑᲐᲠᲐᲗᲘ	ᲡᲢᲐᲓᲘᲐ	Მ.Პ.	
ᲨᲔᲐᲛᲝᲬᲛᲐ	Თ.ᲑᲐᲚᲐᲗᲣᲠᲘᲐ					

საცხოვრებელი სახლის დაშლითი სამუშაოების განხორციელების ცალკეული ეტაპები

№	ეტაპების დასახელება	დღეები	სამუშაო დღეები თვეში																	
			I თვე						II თვე						III თვე					
			5	10	15	20	25	30	5	10	15	20	25	30	5	10	15	20	25	30
1	მოსამზადებელი სამუშაოები წყალსადენკანალიზაციისა და სხვა კომუნიკაციების ჩაჭრა საქალაქო ქსელებიდან	2	2																	
2	კარ-ფანჯრების, იატაკების, შიდა წყალსადენ-კანალიზაციის, ტიხრებისა და სხვათა დაშლა-დემონტაჟი	10	10																	
3	სახურავის და სხვენის კონსტრუქციების დაშლა-დემონტაჟი	10			10															
4	პირველი სართულის მზიდი კედლებისა და იატაკის კონსტრუქციების დაშლა დემონტაჟი	25							25											
5	ყორექვისაგან ამოყვანილი სარდაფის კედლებისა და ლენტური საძირკვლის დაშლა-დემონტაჟი	25												25						
6	სამშენებლო ნაგვის გამოტანა შენობიდან, თვითმცლელებზე დაყრადა გატანა	20																20		



დირექტორი	თ.ბალათურია	მისამართი: ქალაქი თბილისი, ქ.წამებულის გამზირი № 50 ნაკვეთის საკადასტრო კოდი: 01.17.01.131.014 მესაკუთრეები: შ.პ.ს."რეალთი ავლაბარი"	შ.პ.ს. "თ.ღ @ შ"	2020 წ
აზომა	ი. სვიმონიშვილი		ფურცელი	ფურც-ბი
დახაზა	ი. სვიმონიშვილი	დემონტაჟის ორგანიზაციის პროექტი		
დაამუშავა	ი. სვიმონიშვილი	საცხოვრებელი სახლის დაშლითი სამუშაოების განხორციელების ცალკეული ეტაპები	სტადია	მ.პ.
შეამოწმა	თ.ბალათურია			

ფილიალის დასახელება:	ქ. ოზაღიძის ქუჩა №50		
ფილიალის კოდი:	8030	ბინაზე ნომერი:	3 0 6 (ო) 3 0 0 0 6 0 3 3 0
ფილიალის მისამართი:	ქ. ოზაღიძის ქუჩა №50		
ფილიალის საკონტაქტო პირი:	ნ. ბერიძე	ტელ: 599 53 71 65	
ფილიალის ტიპი:	ფილიალი		
ფილიალის ტიპი:	ფილიალი		
ფილიალის ტიპი:	ფილიალი		

ფილიალის ტიპი:	ფილიალი

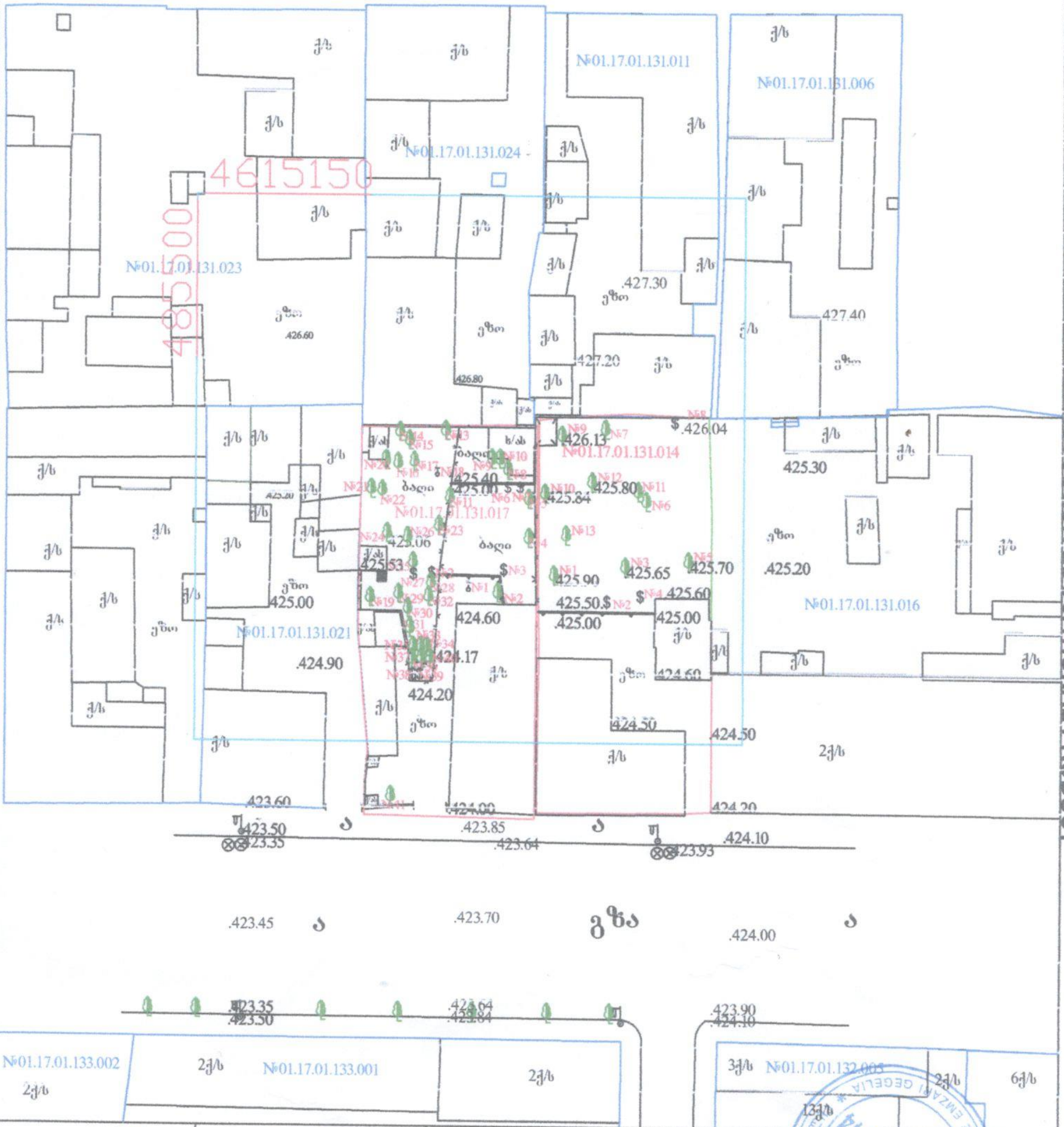

PRODUCED BY AN AUTODESK EDUCATIONAL PRODUCT

PRODUCED BY AN AUTODESK EDUCATIONAL PRODUCT

დამკვეთი:	გიგი ხისარულიძე	მისამართი:	ქ. თბილისი, ...
პ ი რ ო ბ ი თ ი ნ ი შ ნ ე ბ ი			ი/მ. ემზარი გეგელია, ტელ: 599 53 71 65
		ტოპოგრაფი	ე.გეგელია
		შესრულა	ე.გეგელია
		მ. 1:500	თარიღი: 08.02.2019წ.

PRODUCED BY AN AUTODESK EDUCATIONAL PRODUCT

მიწის (უძრავი ქონების) საკადასტრო კოდი **N 01.17.01.131.014**

ამონაწერი საჯარო რეესტრიდან

განცხადების რეგისტრაცია
N 882019754264 - 13/09/2019 13:54:45

მომზადების თარიღი
19/09/2019 11:16:00

საკუთრების განყოფილება

ზონა	სექტორი	კვარტალი	ნაკვეთი
თბილისი	ისანი		
01	**17**	**01**	**131/014**

მისამართი: ქალაქი თბილისი , ქ. წამებულის გამზირი , N50

ნაკვეთის საკუთრების ტიპი: საკუთრება
ნაკვეთის დანიშნულება: არასასოფლო სამეურნეო
დაზუსტებული ფართობი: 573.00 კვ.მ.
ნაკვეთის წინა ნომერი:**131;**
შენობა-ნაგებობ(ებ)ის საერთო ფართი: 54.85
საცხოვრებელი ფართი: 54.85
უფლ. დამ. დოკ.-ის გარეშე არსებული შენობა-ნაგებობის ჩამონათვალი: შენობა-ნაგებობა N1-ში 51,7 კვ.მ. და შენობა-ნაგებობა N2

მესაკუთრის განყოფილება

განცხადების რეგისტრაცია : ნომერი 882019742225 , თარიღი 10/09/2019 15:19:27
უფლების რეგისტრაცია: თარიღი 10/09/2019

უფლების დამადასტურებელი დოკუმენტი:

- უძრავი ქონების ნასყიდობის ხელშეკრულება , დამოწმების თარიღი:10/09/2019 , საქართველოს იუსტიციის სამინისტროს საჯარო რეესტრის ეროვნული სააგენტო
- უძრავი ქონების ნასყიდობის ხელშეკრულება , დამოწმების თარიღი:10/09/2019 , საქართველოს იუსტიციის სამინისტროს საჯარო რეესტრის ეროვნული სააგენტო

მესაკუთრეები:
შპს "რეალთი ავლაბარი" , ID ნომერი:405012864

მესაკუთრე:
შპს "რეალთი ავლაბარი"

აღწერა:

იპოთეკა

საგადასახადო გირავნობა:

- საგადასახადო გირავნობა/იპოთეკა: **102018122511 11/04/2018 14:13:27**
  გივი სიხარულიძე ს/ნ 777777779 პ/ნ 01011052976
  საგანი: **მთელი ქონება, მთელი ქონება**
  საფუძველი: **შეტყობინება, N038484, 11.04.2018, შემოსავლების სამსახური**

ვალდებულება

ყადაღა/აკრძალვა:

რეგისტრირებული არ არის

მოვალეთა რეესტრი:

რეგისტრირებული არ არის

"ფიზიკური პირის მიერ 2 წლამდე ვადით საკუთრებაში არსებული მატერიალური აქტივის რეალიზაციისას, აგრეთვე საგადასახადო წლის განმავლობაში 1000 ლარის ან მეტი ღირებულების ქონების საჩუქრად მიღებისას საშემოსავლო გადასახადი გადახდას ექვემდებარება საანგარიშო წლის მომდევნო წლის 1 აპრილამდე, რის შესახებაც აღნიშნული ფიზიკური პირი იმავე ვადაში წარუდგენს დეკლარაციას საგადასახადო ორგანოს. აღნიშნული ვალდებულების შეუსრულებლობა წარმოადგენს საგადასახადო სამართალდარღვევას, რაც იწვევს პასუხისმგებლობას საქართველოს საგადასახადო კოდექსის XVIII თავის მიხედვით."

- დოკუმენტის ნამდვილობის გადამოწმება შესაძლებელია საჯარო რეესტრის ეროვნული სააგენტოს ოფიციალურ ვებ–გვერდზე www.napr.gov.ge;
- ამონაწერის მიღება შესაძლებელია ვებ–გვერდზე www.napr.gov.ge, ნებისმიერ ტერიტორიულ სარეგისტრაციო სამსახურში, იუსტიციის სახლებსა და სააგენტოს ავტორიზებულ პირებთან;
- ამონაწერში ტექნიკური ხარვეზის აღმოჩენის შემთხვევაში დაგვიკავშირდით: 2 405405 ან პირადად შეავსეთ განაცხადი ვებ–გვერდზე;
- კონსულტაციის მიღება შესაძლებელია იუსტიციის სახლის ცხელ ხაზზე 2 405405;
- საჯარო რეესტრის თანამშრომელთა მხრიდან უკანონო ქმედების შემთხვევაში დაგვიკავშირდით ცხელ ხაზზე: 08 009 009 09
- თქვენთვის საინტერესო ნებისმიერ საკითხთან დაკავშირებით მოგვწერეთ ელ-ფოსტით: info@napr.gov.ge

საკადასტრო გეგმა

საჯარო რეესტრის ეროვნული სააგენტო

საკადასტრო კოდი: **01.17.01.131.014**

განცხადების ნომერი: **892018934727**

მომზადების თარიღი: **02/11/2018**

ნაკვეთის დანიშნულება: **არასასოფლო სამეურნეო**

ფართობი: **573 კვ.მ (WGS 84 / UTM zone 38N)**

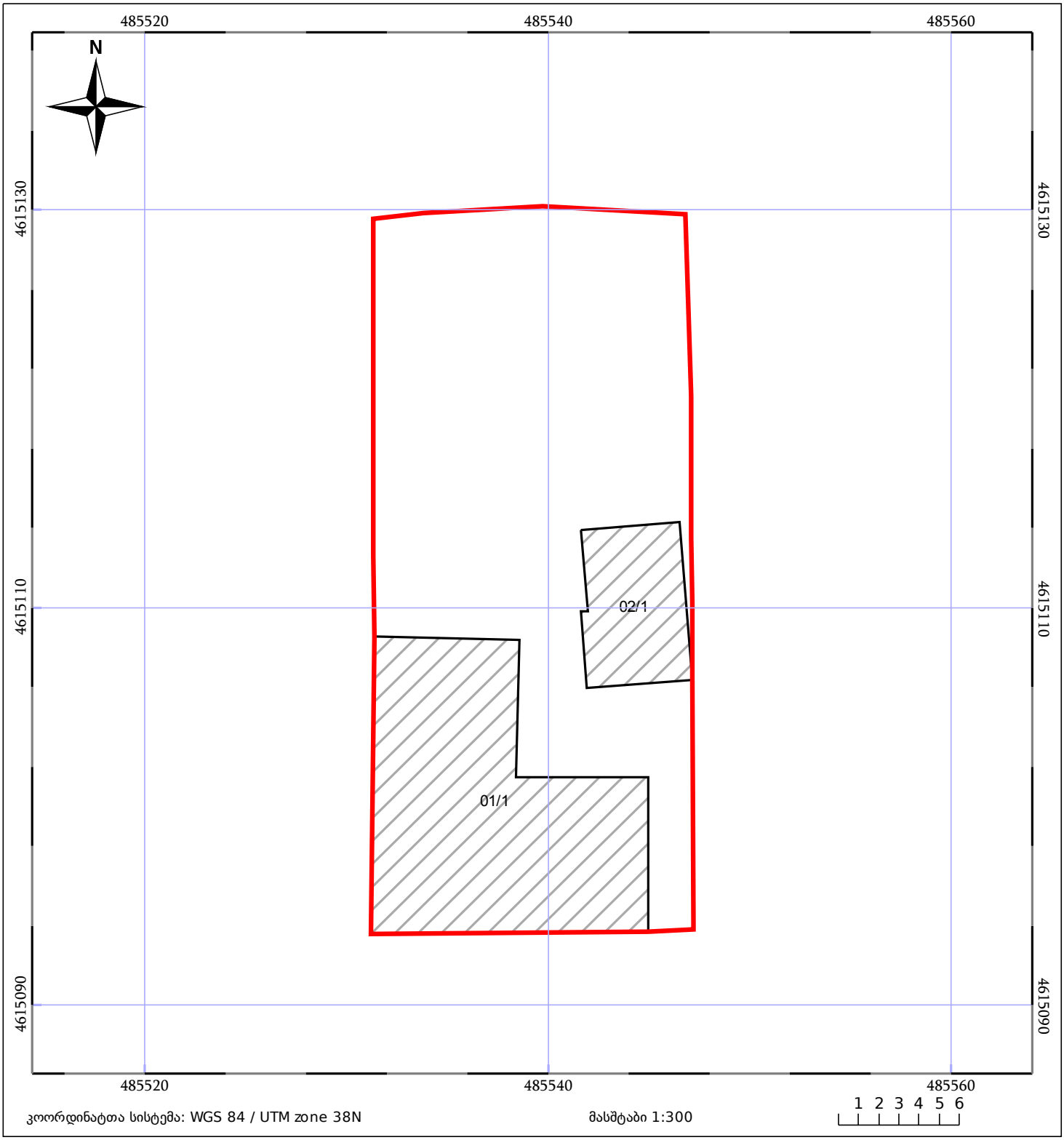

05/25 მშენებარე ნაგებობა

05/25 შენობა/ნაგებობა

ტყის ფონდი

ნაკვეთის საკადასტრო საზღვარი

ხაზობრივი ნაგებობა

ვალდებულება

ՀՀ ՏԱՐԱԾՔԱՅԻՆ ԿԱՌԱՎԱՐՄԱՆ ԱՐԱՐՉԱԿԱՆ ՄԱՐՄՆԻ ՊԵՏԱԿԱՆ ԳՈՒՅՔԻ ԿԱՌԱՎԱՐՄԱՆ ՄԱՐՄՆԻ ՀԱՅԿԱԿԱՆ ՄԱՍՆԱՃՅՈՒՂ ՏԱՐԱԾՔԱՅԻՆ

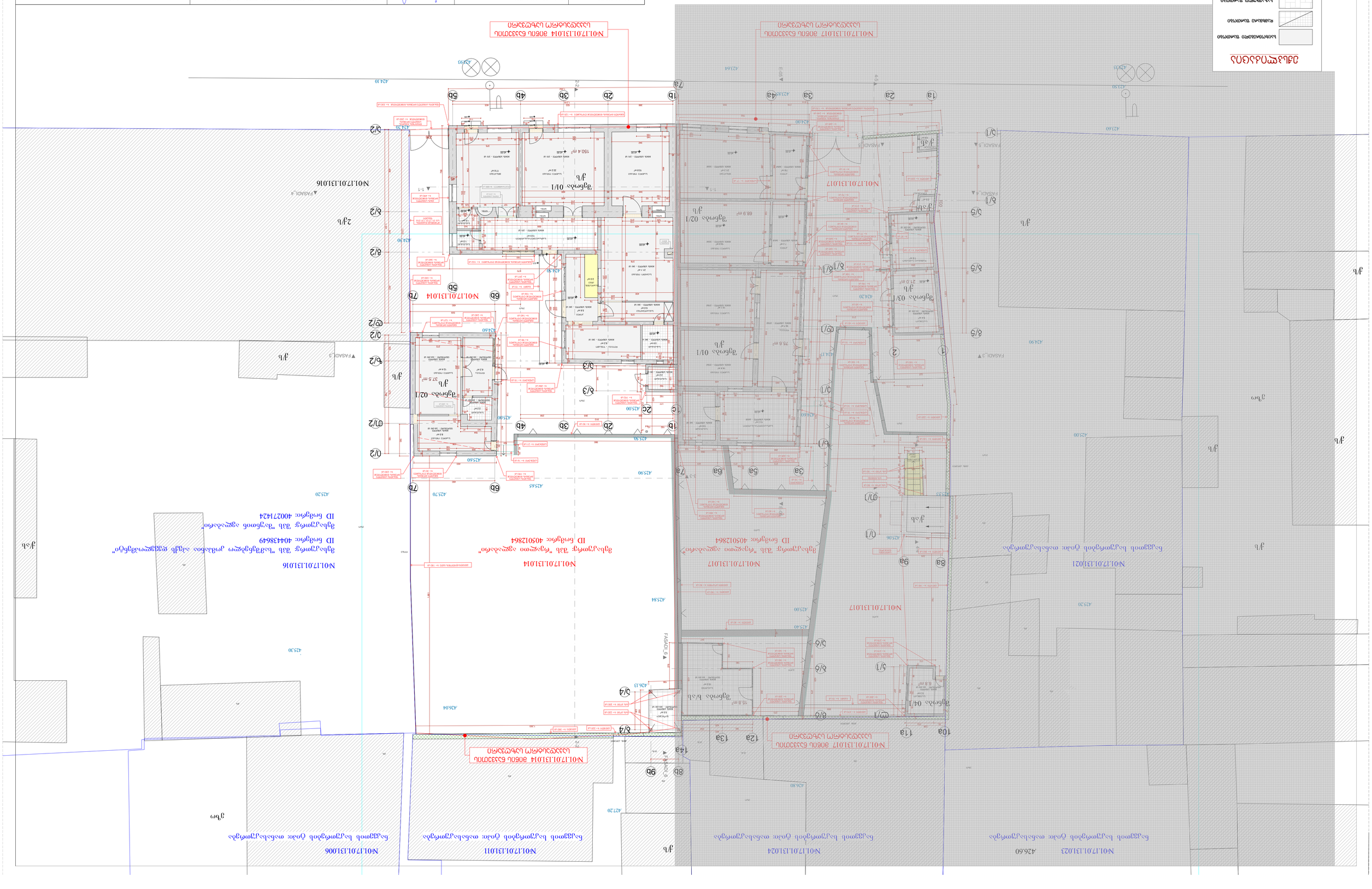
ЗНАЧЕНИЯ ОБОЗНАЧЕНИЙ
ГРАНИЦА ЗЕМЕЛЬНОГО УЧАСТКА
ЗДАНИЯ, СТРОЕНИЯ, СООРУЖЕНИЯ
ОБЪЕКТЫ КАПИТАЛЬНОГО СТРОИТЕЛЬСТВА
ЗЕЛЕНЫЕ НАСАЖДЕНИЯ
ПРОЕЗЖАЯ ЧАСТЬ
ПЕШЕХОДНЫЕ ДОРОЖКИ, ТРОТУАРЫ
ПЛОЩАДКИ ОБЩЕГО ПОЛЬЗОВАНИЯ
ПЛАНИРОВОЧНЫЕ ОТМЕТКИ ПРОЕКТИРУЕМОГО ГРУНТА

ᲛᲐᲡᲨᲢᲐᲑᲘ	ᲛᲝ.ᲐᲮᲪᲝᲛᲒᲛᲐᲡ	ᲐᲠᲥᲘᲢᲔᲥᲢᲣᲠᲣᲚᲘ ᲜᲐᲬᲘᲚᲘ, ᲓᲔᲙᲝᲠᲐᲢᲘᲣᲚᲘ ᲜᲐᲬᲘᲚᲘ № 50 ᲑᲘᲜᲘᲡ ᲜᲝᲛᲔᲠᲘ ᲓᲐᲜᲘᲨᲜᲣᲚᲔᲑᲘᲡ ᲐᲓᲒᲘᲚᲘ: 01.17.01.13.014 ᲒᲝᲚᲐᲓᲜᲘ ᲥᲐᲚᲐᲥᲘ, ᲗᲐᲑᲐᲮᲛᲘᲠᲘᲡ ᲥᲣᲩᲐ №20	ᲛᲘᲗᲘᲗᲔᲑᲘᲡ ᲡᲥᲔᲛᲐ	
ᲓᲐᲛᲙᲕᲔᲗᲘ	ᲜᲝ. ᲚᲝᲜᲘᲡᲫᲘᲔᲑᲘᲡ		ᲡᲐᲮᲣᲠᲐᲕᲘ ᲛᲐᲠᲗᲕᲘᲡ ᲡᲘᲡᲢᲔᲛᲐ	
ᲨᲔᲛᲡᲠᲣᲚᲔᲑᲔᲚᲘ	ᲜᲝ. ᲚᲝᲜᲘᲡᲫᲘᲔᲑᲘᲡ ᲜᲐᲗᲔᲚᲘ			
ᲐᲠᲥᲘᲢᲔᲥᲢᲘ	ᲜᲝ. ᲚᲝᲜᲘᲡᲫᲘᲔᲑᲘᲡ ᲐᲓᲒᲘᲚᲘ	ᲙᲝᲜᲪᲔᲤᲪᲘᲐ ᲛᲐᲡᲨᲢᲐᲑᲘᲡ ᲛᲘᲮᲔᲓᲕᲘᲗ ᲓᲐᲛᲝᲙᲚᲔᲑᲣᲚᲘ ᲡᲐᲮᲚᲔᲑᲘᲡ ᲨᲔᲠᲩᲔᲕᲐ		A1
ᲒᲐᲜᲛᲐᲪᲮᲐᲓᲔᲑᲔᲚᲘ	ᲛᲝ.ᲐᲮᲪᲝᲛᲒᲛᲐᲡ	ᲐᲮᲐᲚᲘ ᲨᲔᲜᲝᲑᲘᲡ ᲒᲔᲒᲛᲐ	ᲨᲔᲛᲝᲬᲛᲔᲑᲘᲡ ᲗᲐᲠᲘᲦᲘ	ᲐᲮᲐᲚᲘ ᲨᲔᲜᲝᲑᲘᲡ ᲒᲔᲒᲛᲐ

№01.17.01.131.023
ნაკვეთის საკუთრების ტიპი: თანასაკუთრება

№01.17.01.131.024
ნაკვეთის საკუთრების ტიპი: თანასაკუთრება

№01.17.01.131.011
ნაკვეთის საკუთრების ტიპი: თანასაკუთრება

№01.17.01.131.006
ნაკვეთის საკუთრების ტიპი: თანასაკუთრება

№01.17.01.131.017 მიწის ნაკვეთის საჯარო სარგებლობის სახმარი

№01.17.01.131.014 მიწის ნაკვეთის საჯარო სარგებლობის სახმარი

№01.17.01.131.017

№01.17.01.131.021
ნაკვეთის საკუთრების ტიპი: თანასაკუთრება

№01.17.01.131.017
მესაკუთრე: შპს "რეალთი ავლაბარი"
ID ნომერი: 405012864

№01.17.01.131.016
მესაკუთრე: შპს "სამშენებლო კომპანია ააექს დეველოპმენტი"
ID ნომერი: 404438649
მესაკუთრე: შპს "მაუნთინ ავლაბარი"
ID ნომერი: 400271424

შენობა 04/1

შენობა ხ/ას

შენობა 01/1
ქ/ს

შენობა 03/1
ქ/ს

შენობა 02/1
ქ/ს

№01.17.01.131.017

FASADI_3

FASADI_4

FASADI_5

FASADI_6

ექსპლიკაცია

- საცხოვრებელი ფართობი
- დამხმარე ფართობი
- საზაფხულო ფართობი
- კიბის უჯრედი
- შენობის კედელი
- საყრდენი კედელი

დირექტორი	თ.ბალათურია		მისამართი: ქალაქი თბილისი, ქ.დავითაშვილის გამზირი № 50 ნაკვეთის საკადასტრო კოდი: 01.17.01.131.014 მესაკუთრეები: შ.პ.ს."რეალთი ავლაბარი"	შ.პ.ს. "თ.ღ @ შ"	2020 წ
არქიტექტორი	ი. სვიმონიშვილი			ფურცელი / ფურც-ბი	
დახაზა	ი. სვიმონიშვილი		დემონტაჟის ორგანიზაციის პროექტი		A1
დაამუშავა	ი. სვიმონიშვილი				
შეამოწმა	თ.ბალათურია		საკურავის გეგმა მ 1:100	სტადია / გ.პ.	

N01.17.01.131.014 მიწის ნაკვეთის საკადასტრო საზღვარი

N01.17.01.131.014 მიწის ნაკვეთის საკადასტრო საზღვარი

N01.17.01.131.017 მიწის ნაკვეთის საკადასტრო საზღვარი

N01.17.01.131.017 მიწის ნაკვეთის საკადასტრო საზღვარი

მისამართი: ქალაქი თბილისი, ჭ.წამებულის გამზირი № 50

ნაკვეთის საკადასტრო კოდი: 01.17.01.131.014

მისამართი: ქალაქი თბილისი, ჭ.წამებულის გამზირი № 48

ნაკვეთის საკადასტრო კოდი: 01.17.01.131.017

7b 5b 6b 4b 3b 2b 2c 1b 1a 6a 5a 4a 3a 2a 1a

შენობა 02/1
ქ/ს

შენობა 01/1
ქ/ს

შენობა 01/1
ქ/ს

შენობა 03/1
ქ/ს

+5.19 +5.18 +4.46 +4.28 +4.33 +3.85 +3.73 +3.30 +3.09 +2.88 +2.64 +2.70 +2.52 +2.51 +2.47 +2.38 +2.41 +2.15 +2.12 +2.00 +2.13 +2.28 +2.50 +2.20 +1.90 +1.60 +1.49 +1.20 +1.05 +1.00 ±0.00

238 252 154 258 265 232 156 12 11 223 213 108 164 544 251

7b 5b 6b 4b 3b 2b 2c 1b 1a 6a 5a 4a 3a 2a 1a

დირექტორი	თ.გალათურია		მისამართი: ქალაქი თბილისი, ჭ.წამებულის გამზირი № 50 ნაკვეთის საკადასტრო კოდი: 01.17.01.131.014 მესაკუთრეები: შ.პ.ს."რეალთი ავლაბარი"	შ.პ.ს. "თ.დ @ შ" 2020 წ	
აზომა	ი. სვიმონიშვილი			ფურცელი	ფურც-ბი
დახაზა	ი. სვიმონიშვილი		დემონტაჟის ორგანიზაციის პროექტი		
დაამუშავა	ი. სვიმონიშვილი		ფასადები, ჭრილები; მ 1:100	სტადია	მ.პ.
შეამოწმა	თ.გალათურია				

№01.17.01.131.014 მიწის ნაკვეთის საკადასტრო საზღვარი

№01.17.01.131.014 მიწის ნაკვეთის საკადასტრო საზღვარი

№01.17.01.131.017 მიწის ნაკვეთის საკადასტრო საზღვარი

№01.17.01.131.017 მიწის ნაკვეთის საკადასტრო საზღვარი

მისამართი: ქალაქი თბილისი, ქ.წამებულის გამზირი № 50

ნაკვეთის საკადასტრო კოდი: 01.17.01.131.014

მისამართი: ქალაქი თბილისი, ქ.წამებულის გამზირი № 48

ნაკვეთის საკადასტრო კოდი: 01.17.01.131.017

7b 5b 6b 4b 3b 2b 1ბ 1ა 4ა 3ა 2ა 1ა

შენობა 02/1
ქ/ს

შენობა 01/1
ქ/ს

შენობა 01/1
ქ/ს

შენობა 03/1
ქ/ს

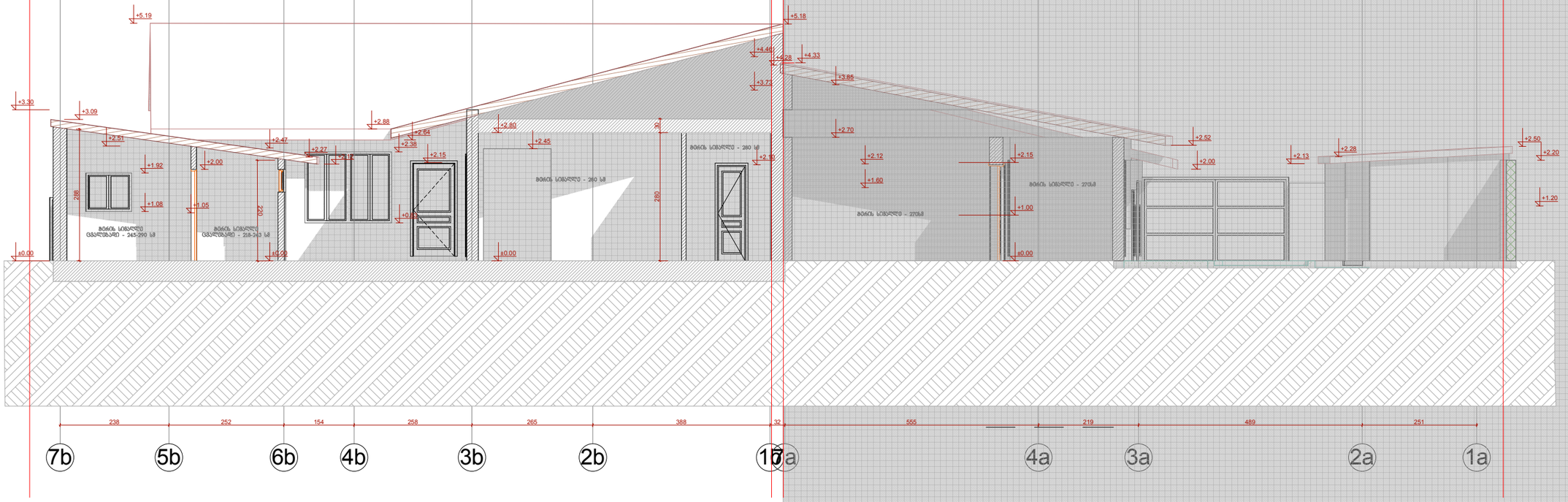

დირექტორი	თ.გალათურია		მისამართი: ქალაქი თბილისი, ქ.წამებულის გამზირი № 50 ნაკვეთის საკადასტრო კოდი: 01.17.01.131.014 მესაკუთრეები: შ.პ.ს."რეალთი ავლაბარი"	შ.პ.ს. "თ.დ @ შ"		2020 წ
აზომა	ი. სვიმონიშვილი			ფურცელი	ფურც-ბი	
დახაზა	ი. სვიმონიშვილი		დემონტაჟის ორგანიზაციის პროექტი			
დაამუშავა	ი. სვიმონიშვილი		ფასადები, ჭრილები; მ 1:100	სტადია	მ.პ.	
შეამოწმა	თ.გალათურია					

მისამართი: ქალაქი თბილისი, ქ.წამებულის გამზირი № 48

ნაკვეთის საკადასტრო კოდი: 01.17.01.131.017

მისამართი: ქალაქი თბილისი, ქ.წამებულის გამზირი № 50

ნაკვეთის საკადასტრო კოდი: 01.17.01.131.014



დირექტორი	თ.ბალათურია		მისამართი: ქალაქი თბილისი, ქ.წამებულის გამზირი № 50 ნაკვეთის საკადასტრო კოდი: 01.17.01.131.014 მესაკუთრეები: შ.პ.ს."რეალთი ავლაბარი"	შ.პ.ს. "თ.დ @ შ" 2020 წ
აზომა	ი. სვიმონიშვილი			ფურცელი | ფურც-ბი
დახაზა	ი. სვიმონიშვილი		დემონტაჟის ორგანიზაციის პროექტი	
დაამუშავა	ი. სვიმონიშვილი		ფასადები, ჭრილები; მ 1:100	სტადია | მ.პ.
შეამოწმა	თ.ბალათურია			

N01.17.01.131.014 მიწის ნაკვეთის საკადასტრო სახღვარი

N01.17.01.131.014 მიწის ნაკვეთის საკადასტრო სახღვარი

N01.17.01.131.014 მიწის ნაკვეთის საკადასტრო სახღვარი

N01.17.01.131.014 მიწის ნაკვეთის საკადასტრო სახღვარი

მისამართი: ქალაქი თბილისი, ქ.წამებულის გამზირი № 48

ნაკვეთის საკადასტრო კოდი: 01.17.01.131.017

მისამართი: ქალაქი თბილისი, ქ.წამებულის გამზირი № 50

ნაკვეთის საკადასტრო კოდი: 01.17.01.131.014

1a 2a 3a 4a 7a 1b 2b 3b 4b 6b 5b 7b

შენობა 02/1
ქ/ს

ქ/ას



შენობა 01/1
ქ/ს

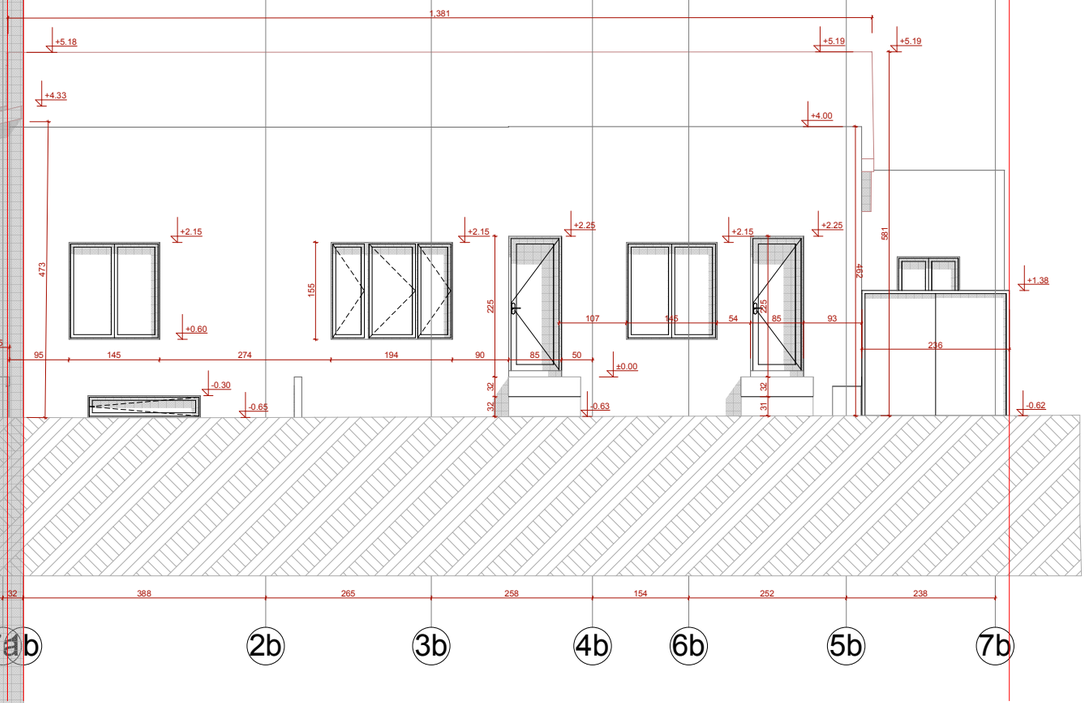

დირექტორი	თ.ბალათურია		მისამართი: ქალაქი თბილისი, ქ.წამებულის გამზირი № 50 ნაკვეთის საკადასტრო კოდი: 01.17.01.131.014 მესაკუთრეები: შ.პ.ს."ჩეალთი ავლაბარი"	შ.პ.ს. "თ.დ @ შ" 2020 წ		
აზომვა	ი. სვიმონიშვილი			ფურცელი	ფურც-ბი	
დახაზა	ი. სვიმონიშვილი		დემონტაჟის ორგანიზაციის პროექტი			
დაამუშავა	ი. სვიმონიშვილი		*ფასადები, ჭრილები; მ 1:100*	სტადია	მ.პ.	
შეამოწმა	თ.ბალათურია					

ישראל				
מ.בע.ס.ת.ם				
ת"ז/ח.פ				
ע. ישראל				
ע. ישראל				
ע. ישראל				
מהנדס/ת				

קנה מידה	מ.מ:יח מדידה			
שם מגיש	ע. ושם מלא ותואר			
קנה"מ	ע. ושם מלא ותואר			
קנה"מ	ע. ושם מלא ותואר			
מספר תוכנית	מ.מ:יח מספור			

שם הבניין: מגורים חדשים, בית מגורים ומסחר ברח' אבן גבירול 48 תל אביב-יפו גוש: 6222 חלקה: 1 מגרש: 1 בעל הזכויות: עיריית תל אביב-יפו מבקש הבקשה: עיריית תל אביב-יפו, אגף הנכסים העירוניים, מח' רישוי עסקים			
חתך A-A			
מס' תוכנית: 01170113014 מס' בקשה: 2020 6			
קנ"מ: 1:100			
תאריך: מרץ 2020			
מס' גרסה: 3.3.0			

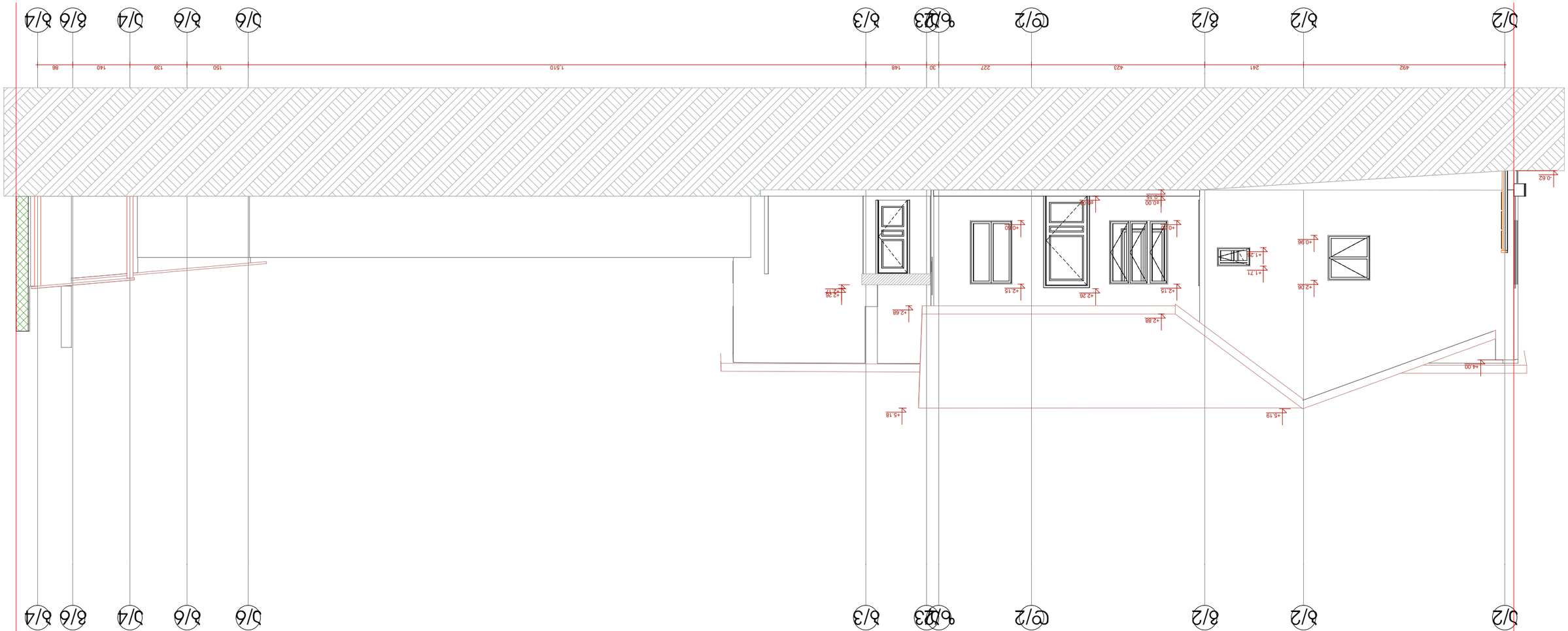

שם הבניין: מגורים חדשים, בית מגורים ומסחר ברח' אבן גבירול 48 תל אביב-יפו גוש: 6222 חלקה: 1 מגרש: 1 בעל הזכויות: עיריית תל אביב-יפו מבקש הבקשה: עיריית תל אביב-יפו, אגף הנכסים העירוניים, מח' רישוי עסקים			
חתך A-A			
מס' תוכנית: 01170113014 מס' בקשה: 2020 6			
קנ"מ: 1:100			
תאריך: מרץ 2020			
מס' גרסה: 3.3.0			

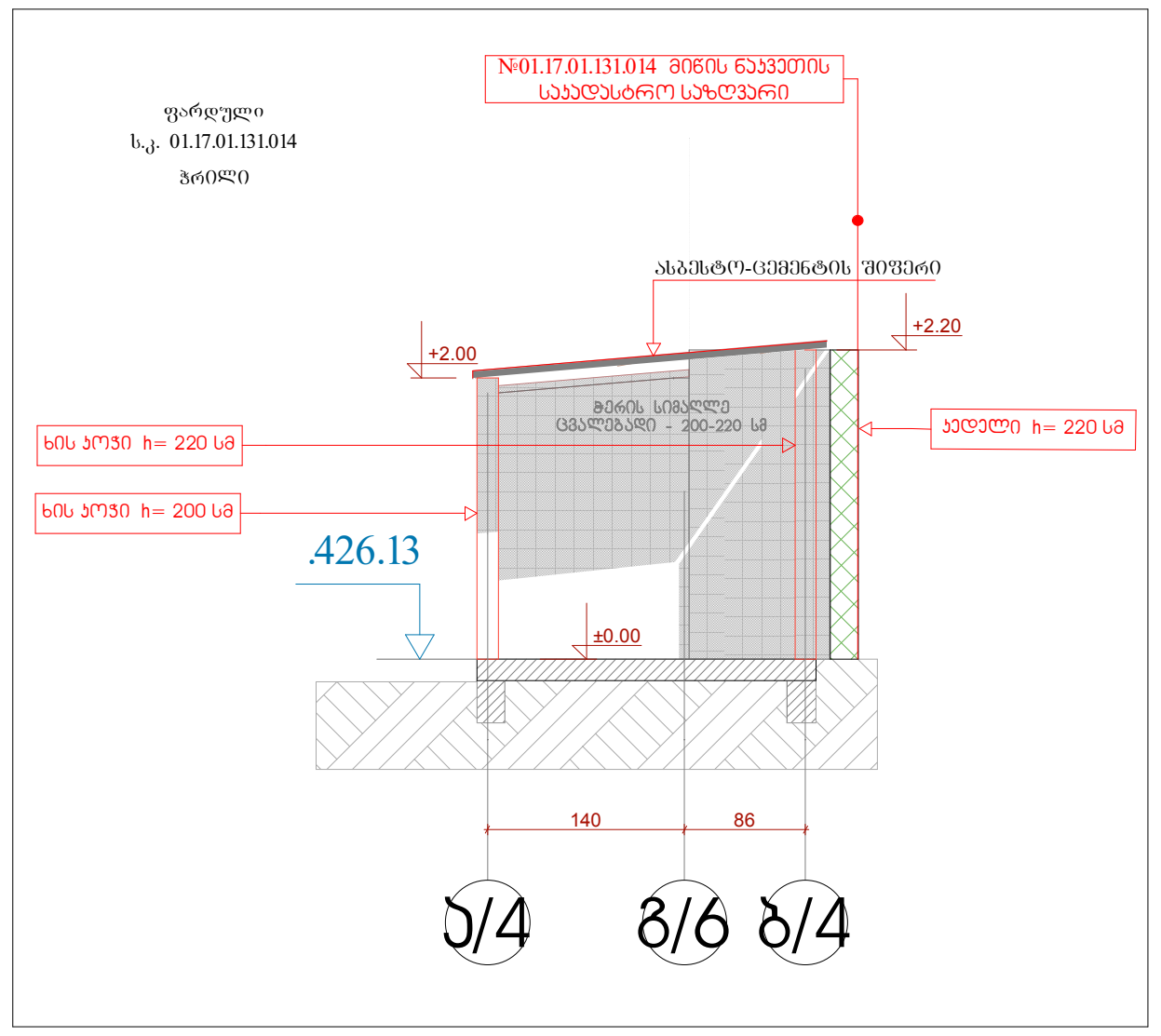

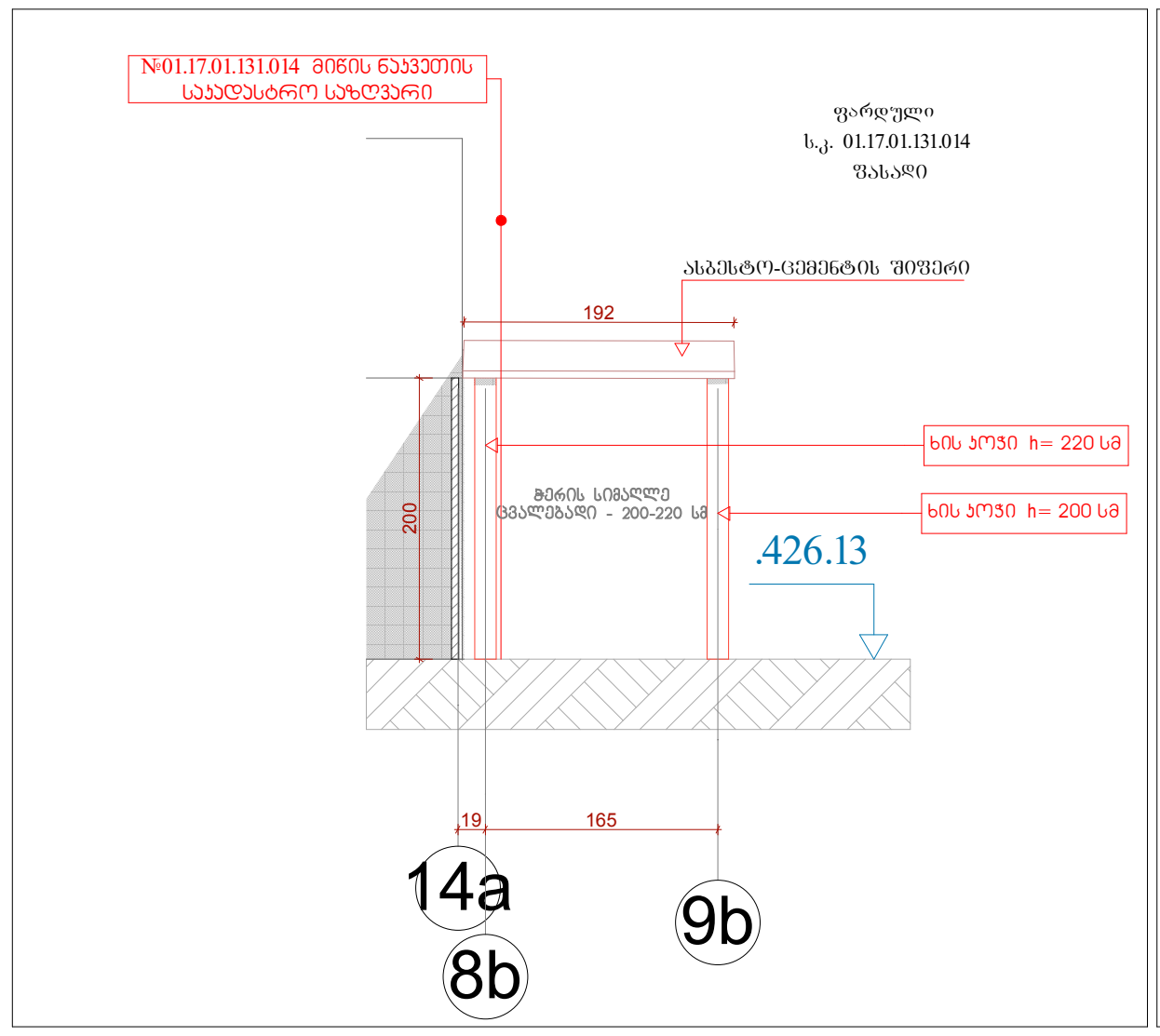

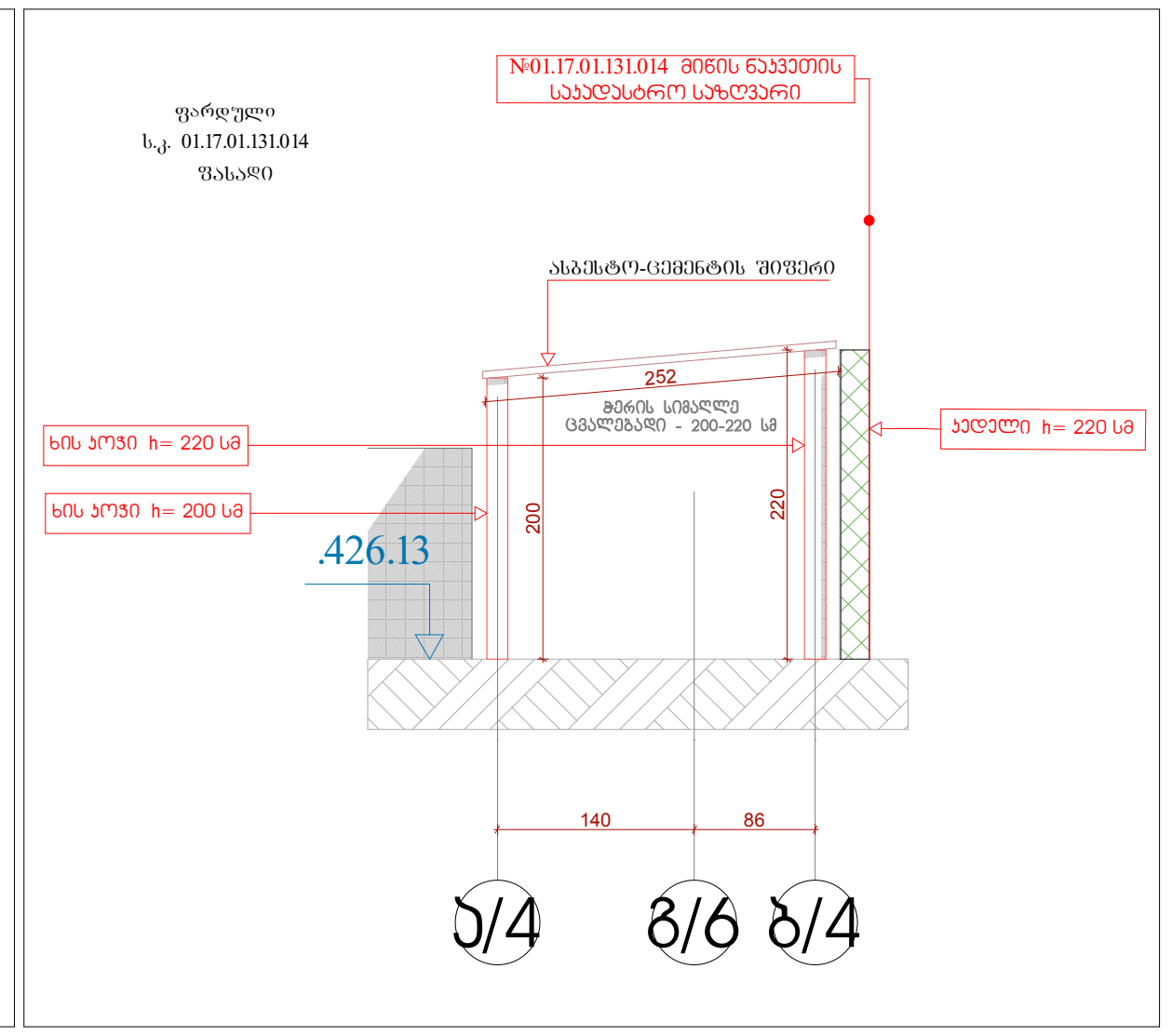

დირექტორი	თ.ბალათურია		მისამართი: ქალაქი თბილისი, ქ.წამებულის გამზირი № 50	შ.პ.ს. "თ.დ @ შ" 2020 წ		
აზომა	ი. სვიმონიშვილი		ნაკვეთის საკადასტრო კოდი: 01.17.01.131.014 მესაკუთრეები: შ.პ.ს."რეალთი ავლაბარი"	ფურცელი	ფურც-ბი	
დახაზა	ი. სვიმონიშვილი		დემონტაჟის ორგანიზაციის პროექტი			
დაამუშავა	ი. სვიმონიშვილი		ფასადები, ჭრილები; მ 1:100	სტადია	მ.პ.	
შეამოწმა	თ.ბალათურია					