ტოპოგრაფული რუქა



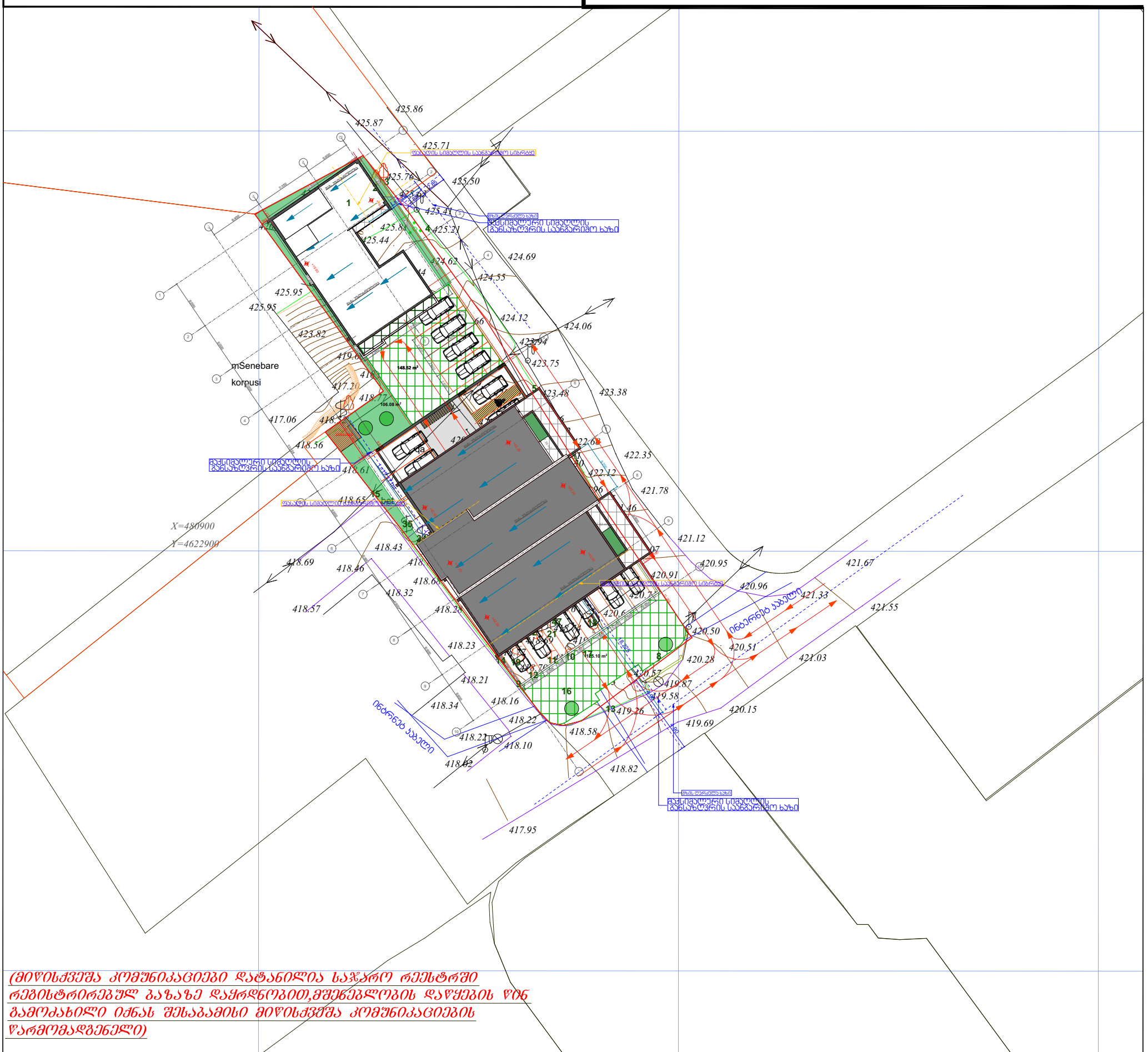

(მიწისქვეშა კომუნიკაციები დატანილია საჯარო რეესტრში რეგისტრირებულ ბაზაზე დაყრდნობით,მშენებლობის დაწყების წინ გამოაკლისი იძნას შესაბამისი მიწისქვეშა კომუნიკაციების წარმომადგენელი)

ფართობი: 1339 მ²

პირობითი აღნიშვნები

მიწისქვეშა კომუნიკაციები	ნაკვეთის საზღვარი
	შენობა
კანალიზაცია	არკა
დენის კაბელი	ფარდული
	კიბე
გაზის მილი	ფოთლოვანი ხე
წყლის მილი	წიწვოვანი ხე
	ხეხილის ხე
ინტრნეტ კაბელი	პალმა

ტოპოგრაფიული ნახაზი მ 1:500 / რელიეფის კვეთა 0.5მ

ბუჩქი	გეგმურ სიმაღლური წერტილი (რპ)	რკინის ღობე
გაზონი	ხეების რიგი	ბორდიური
სამეთვალყურეო ჭები	ტრანსფორმატორი	ბეტონი
ძეგლი	რადიო ან ტელე ანძა	კედელი
შადრევანი	ლამპიონები	საყრდენი კედელი
ონკანი	ელექტრო ბოძი	ბილიკი
წყარო ან ჭა	რკინიგზა	გზის კონტური
ბუნებრივი სადგური	იზოჰიფსი	ფლატე
მაღალი ძაბვის გადამცემი	მთავარი იზოჰიფსი	წყლის კონტური

შ.პ.ს. "ჯეოი სარვეი"
L.T.D " GT Survey"

დირექტორი		გ. ჯ[illegible]
კომპ. უზრუნველყოფა		გ. ხ[illegible]
გეოდეზისტი		[illegible]
მისამართი	ქ. თბილისი, როზაძიძის [illegible] №78-ის მიწისპარელ.№78,დილის [illegible] I კვარტ. [illegible]-ს კორპუსის მიწისქ[illegible]	
დამკვეთი		
		30.07.2019

საპროექტო ნიშნული

+45.20

განაშენიანების სიმაღლის რეგულირების ხაზი

საპროექტო ნიშნული

ფასადის სიმაღლის საანგარიშო სიბრტყე

45.600

ზღვის დონიდან ხაზი

L=18.25/0.4=45.6m

+23.10
2,400
+19.80
3,300
+16.50
3,300
+13.20
3,300
+9.90
3,327
+6.60
3,273
+3.30
3,300
+0.00

+42.90 13 სართული 0.8.6+42.950 ს.ზ.6 +42.900
+39.60 12 სართული 0.8.6 +39.650 ს.ზ.6 +39.600
+36.30 11 სართული 0.8.6+36.350 ს.ზ.6 +36.300
+33.00 10 სართული 0.8.6+33.050 ს.ზ.6 +33.000
+29.70 9 სართული 0.8.6+29.750 ს.ზ.6 +29.700
+26.40 8 სართული 0.8.6+26.450 ს.ზ.6 +26.400
+23.10 7 სართული 0.8.6+23.150 ს.ზ.6 +23.100
+19.80 6 სართული 0.8.6+19.850 ს.ზ.6 +19.800
+16.50 5 სართული 0.8.6+16.550 ს.ზ.6 +16.500
+13.20 4 სართული 0.8.6+13.250 ს.ზ.6 +13.200
+9.90 3 სართული 0.8.6+9.950 ს.ზ.6 +9.900
+6.60 2 სართული 0.8.6+6.650 ს.ზ.6 +6.600
+3.30 1 სართული 0.8.6+3.350 ს.ზ.6 +3.300
+0.00=420.91 0 სართული 0.8.6 +0.050 ს.ზ.6 +0.000
-3.30 -1 სართული 0.8.6 -3.350 ს.ზ.6 -3.350

3.010
1.377
4.192
5.409
4,900
4,900
419.69

6,000 | 6,000 | 6,000 | 11,824 | 6,600 | 6,600 | 6,600 | 6,900 | 5,900

1 2 3 4 5 6 7 8 9

დირექტორი	ა. ლეკიაშვილი	
არ. მთ. არქ.	ა. ლეკიაშვილი	
არქიტექტორი	თ. ჭყონდიდელი	
არ. მთ. ვრცნარ.	ე. წოწკარია	
მპპორტი	ა. ლეკიაშვილი	

ქალაქი თბილისი, ს.პეტრეწმინდა ქ. №3
ტელეფონი: (995 32) 237 30 50
ელ-ფოსტა: xyz.ge@yahoo.com

პროექტის სახელწოდება

მრავალბინიანი საცხოვრებელი სახლი

არქიტექტურული ნაწილი ფურც.	ფ-ბი მასშტაბი
სიმაღლის ხაზი ჯრილი	1:100
	სტადია მ

		პროექტის დასახელება
ავტ: ქ. თბილისი, ს.კნელაძის ქ. №3 ტელეფონი ობიექტის: 0 (790 32) 237 30 50 ელ-ფოსტა: xyz.ge@yahoo.com	X Y Z xyz.ge	ბინათმშენებლობა ბინა №5 ბინის გეგმა
		ლიტერატურა ფურც. ფურცლების რაოდენობა
		არქიტექტურული ნაწილი 1:100
		ფორმატი A3



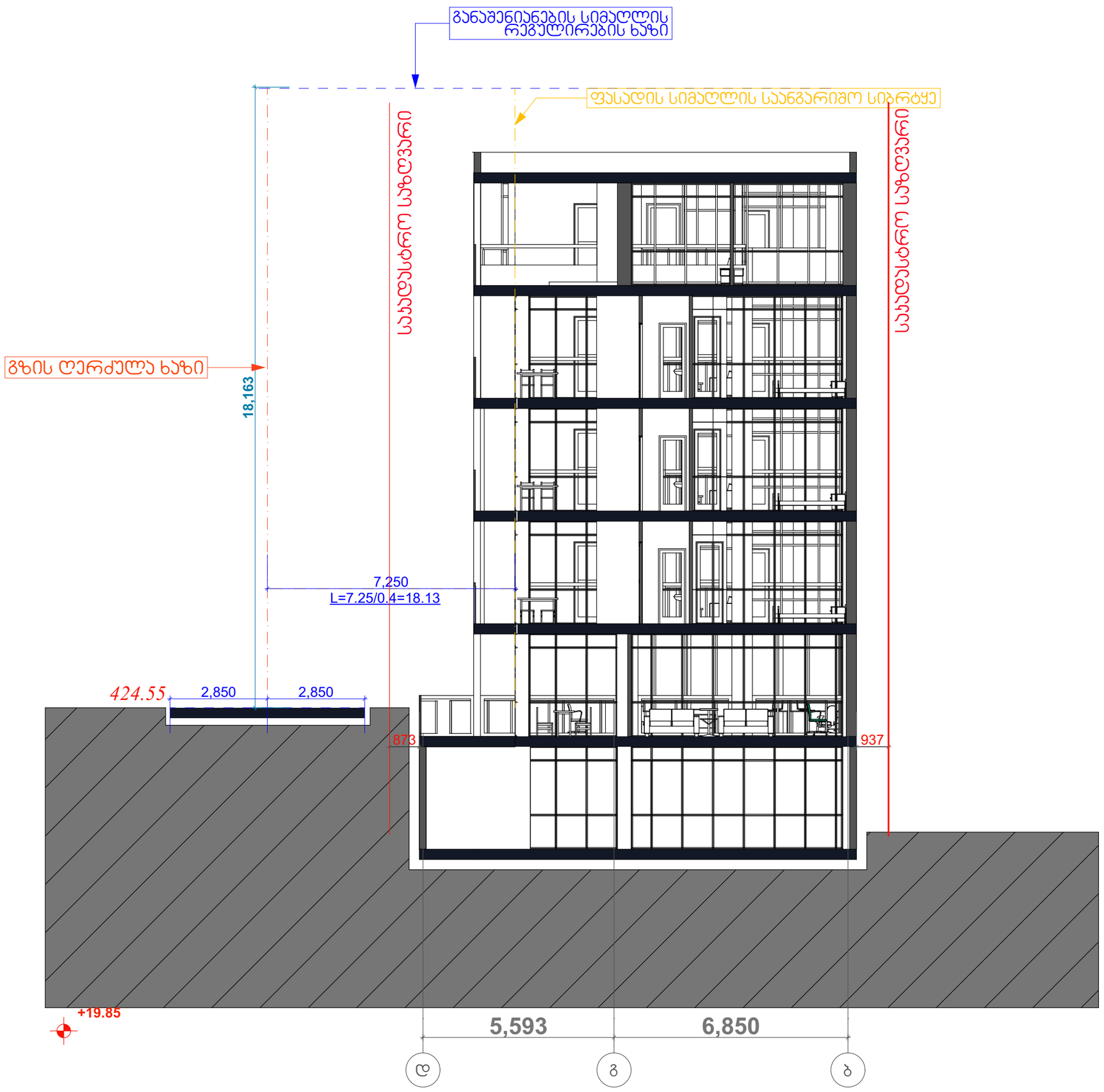

Z, X, Y, xyz.ge	მის: ქ. ოჩილისი, ს.ჯანდელაკის ქ. №3 საფოსტო ინდექსი: 0160 ტელ: (995 32) 237 30 50 ელ.ფოსტა: xyz.ge@yahoo.com		პროექტის სახელწოდება
			მრავალბინიანი საცხოვრებელი სახლი
დირექტორი	შ. ლეკიაშვილი		
პრ. მთ. არქ.	შ. ლეკიაშვილი		არქიტექტურული ნაწილი ფურც. ფ-ბი მასშტაბი
არქიტექტორი	თ. გველესიანი		სიმაღლის ხაზი ჭრილი 1:100
პრ. მთ. კონსტრ.	ე. წოწერია		
შეამოწმა	შ. ლეკიაშვილი		სტადია მ