PRODUCED BY AN AUTODESK EDUCATIONAL PRODUCT

# ქ. თბილისის ვაჟა-ფშაველას გამზირის №7 საკადასტრო ნაკვეთზე განთავსებული ბინათმესაკუთრეთა ამხანაგობის „ვაჟა-ფშაველა 7“ საერთო საკუთრებაში არსებული ტერიტორიის გეგმა

## საქმისწარმოების უფლებით:

/ს. ბიჭვოთმე /.

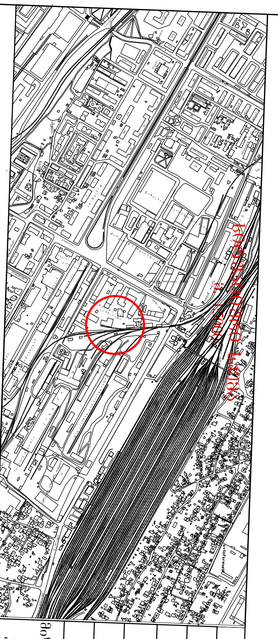

| | | | |
|---|---|---|---|
| ა. ფარგანაშვილი | | | |
| ნ. ფანცულაია | | | |
| ა. ბერიძე | | | |
| ნ. ბარამიძე | | | |
| ქ. ბერიძე | | | |

| | | | |
|---|---|---|---|
| ა. ფარგანაშვილი | | | |
| ნ. ფანცულაია | | | |
| ა. ბერიძე | | | |
| ნ. ბარამიძე | | | |
| ქ. ბერიძე | | | |

PRODUCED BY AN AUTODESK EDUCATIONAL PRODUCT

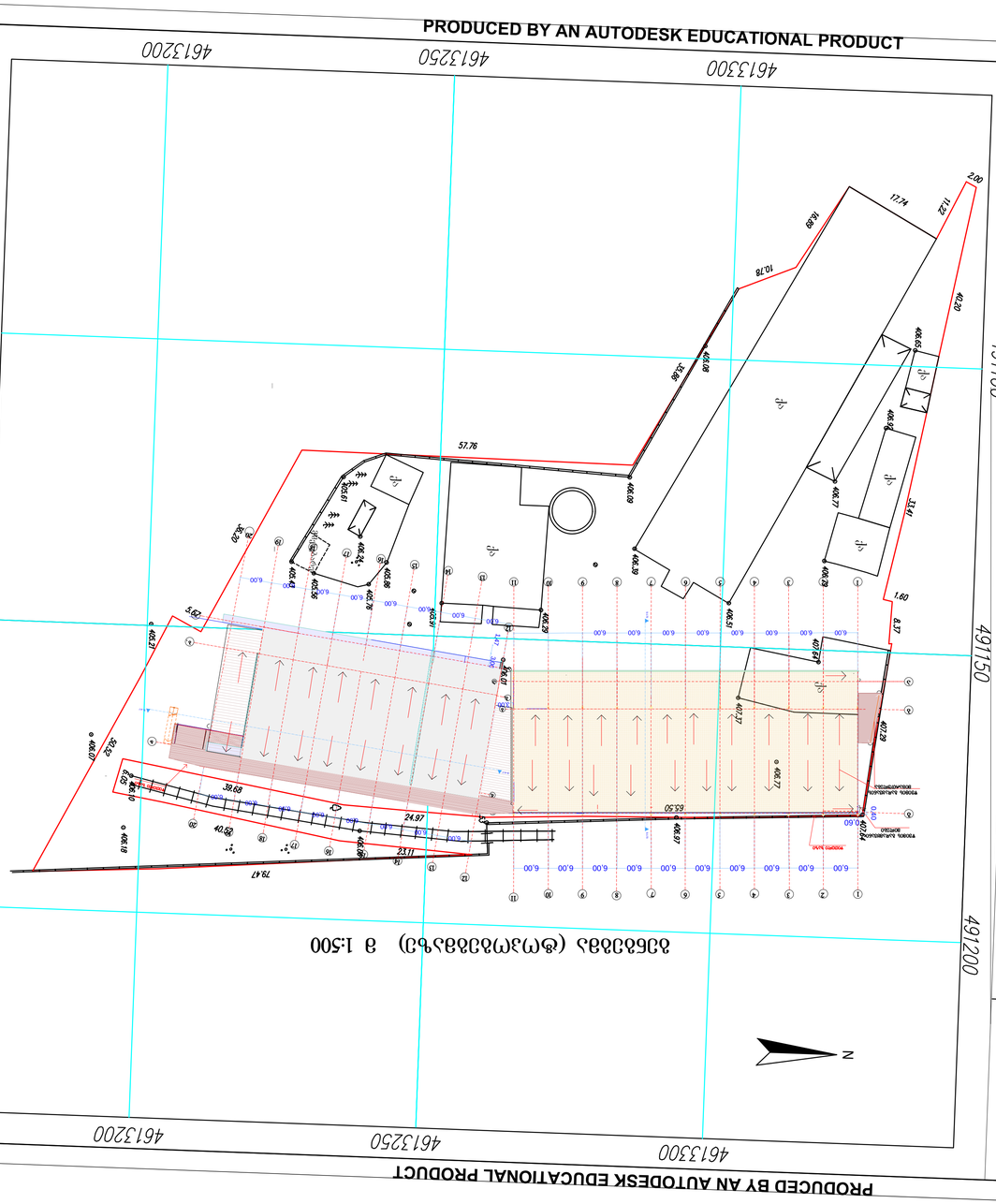


ბინებისა და (ბინათმესაკუთრეთა) ამხანაგობის საერთო საკუთრებაში არსებული ტერიტორიის გეგმა მ 1:500

PRODUCED BY AN AUTODESK EDUCATIONAL PRODUCT

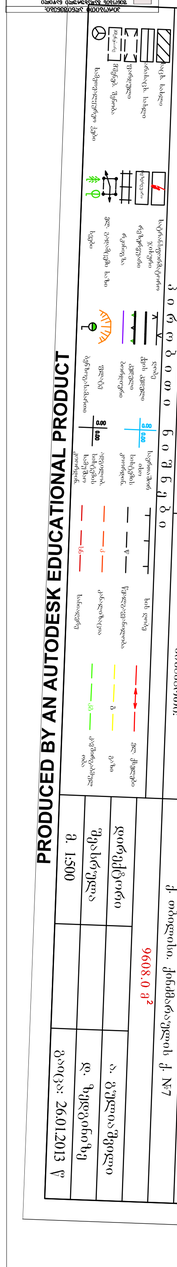


| | |
|---|---|
| ქ. თბილისის ვაჟა-ფშაველას გამზირის №7 საკადასტრო ნაკვეთზე განთავსებული ბინათმესაკუთრეთა ამხანაგობის „ვაჟა-ფშაველა 7“ საერთო საკუთრებაში არსებული ტერიტორიის გეგმა | |
| ა. 1:500 | გეგმის ნუმერაცია |
| ზ. ზედაპირის ფართობი | 9608.0 მ² |
| ბ. ბინების ფართობი | |
| ბ. ბინათმესაკუთრეთა ამხანაგობის ფართობი | |
| ბ. ბინათმესაკუთრეთა ამხანაგობის საერთო საკუთრებაში არსებული ტერიტორი