# ՀԱՐԿԱՅԻՆ ՊԼԱՆ 1-

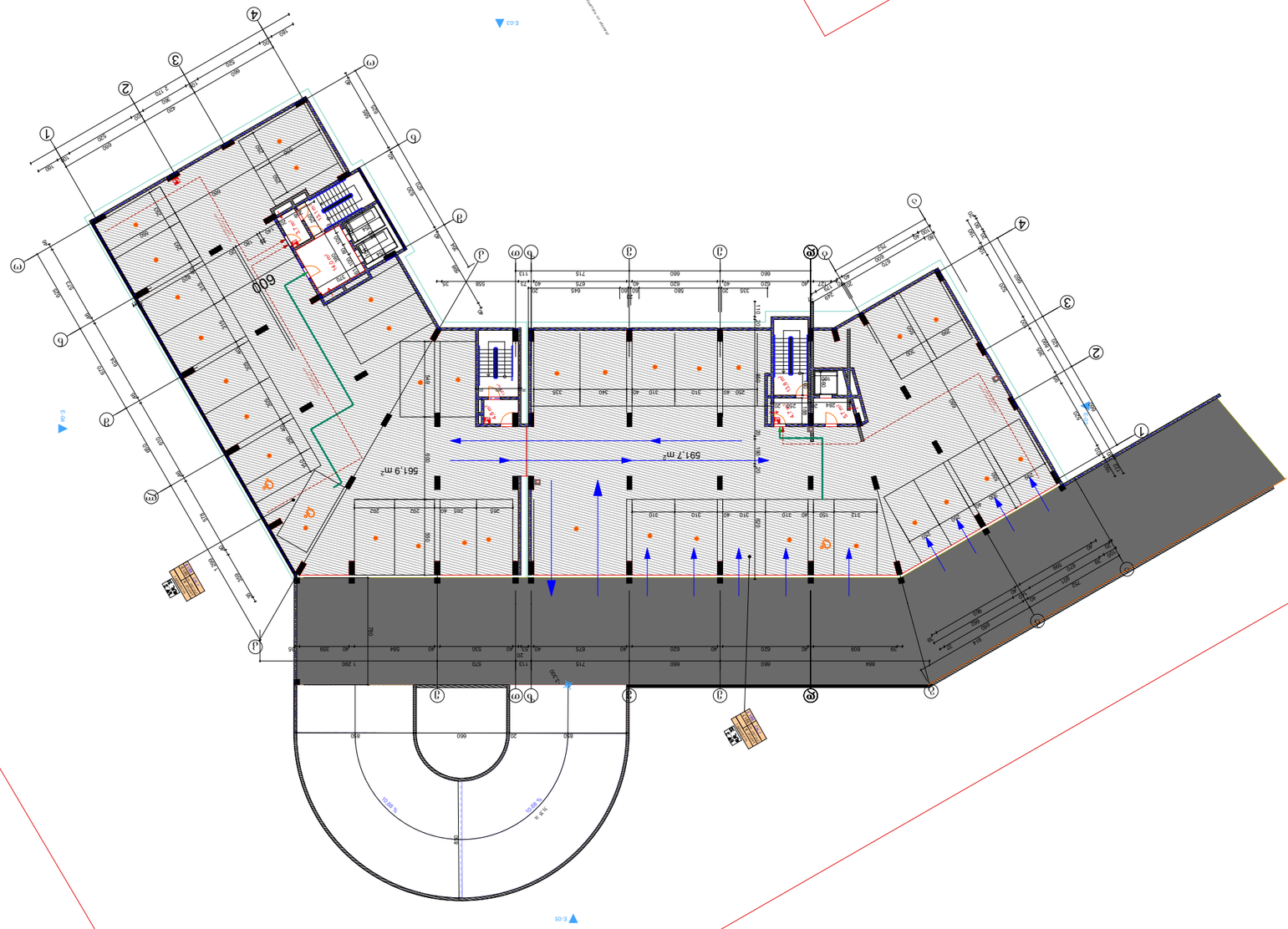


| | |
|---|---|
| ՀԱՐԿԱՅԻՆ ՊԼԱՆ 1- | |
| ՀԱՐԿԱՅԻՆ ՊԼԱՆՆԵՐ | |
| ՀԱՐԿԱՅԻՆ ՄԱՍՆԱՇԱՆՔ | |
| ՀԱՐԿԱՅԻՆ ՊԱՀԱՆՋՎՈՂ ԿԱՌՈՒՑՎԱԾՔ | |
| ՀԱՅԱՍՏԱՆԻ ՀԱՆՐԱՊԵՏՈՒԹՅԱՆ ԿԱՊԱՆ ՔԱՂԱՔԻ ԿԱՌԱՎԱՐՉԱԿԱՆ ՇԵՆՔԻ ՀԱՍՑԵ<br>ՀԱՍՑԵՈՒՄ ԳՈՐԾԱՐԱՆԱՅԻՆ ԵՎ ՀԱՍԱՐԱԿԱԿԱՆ ՆՇԱՆԱԿՈՒԹՅԱՆ ՀԱՄԱԼԻՐ | |
| Ա. ՄԱՆՈՒԿՅԱՆ ԱՐՇԱԿԻ ՀԱՅԿԱԶՈՒՆԻ ԱՆՏԱՌԱՊԵՏ ՀՈՂԱՄԱՍԻ IV<br>ՀՈՂԱՄԱՍ 2, ՇՈՒՇԻԱՆՅԱՆ<br>Ե.Հ. 01.10.07.007.141 | |
| "Գ.Յ.Լ. "ՊԵՏՈՒՐ+"<br>ՀԱՅԱՍՏԱՆԻ ՀԱՆՐԱՊԵՏՈՒԹՅՈՒՆ ՇԱՆՈՒՐ<br>Տ ՀԻ. ՀՈՒՆՎ. 13 ՀՈՒԼ 43 | |
| Ե/Հ 438731990<br>ՀԵՌ. 591 01 83 73 | |
| ՄՇԱԿՈՂ | ՀԱՍԱՐԱԿԱԿԱՆ ՀԱՐԱԲԵՐՈՒԹՅՈՒՆՆԵՐ |
| ՊԵՏԱԿԱՆ ՄԱՐՄԻՆ | |
| ՀԱՄԱՅՆԱԿԱՆ ՀԱՐԱԲԵՐՈՒԹՅՈՒՆՆԵՐ | |
| ՀԱՏԱԿԱՑՎԱԾ ՀՈՂԱՄԱՍԻ | |
| | |
| ԱՇԽԱՏԱՆՔԻ ԱՆՎԱՆՈՒՄԸ՝<br>ՀՈՂԱՄԱՍԻ ԱՌԱՆՁՆԱՀԱՏԿՈՒԹՅՈՒՆՆԵՐԻ ՀԱՄԱՌՈՏ ՑՈՒՑԱԿ | |
| ԱՇԽԱՏԱՆՔԻ ՓՈՒԼ՝ | |
| ՄԱՍՇՏԱԲԱՅԻՆ ԳԻԾ՝ 1:100 | |
| ՇԱՀԱԳՈՐԾՎՈՂ ՄԱԿԵՐԵՍ՝ -3.30 ԲԱՐԱՁՈՒՄՔ ԾՈՎԻ | |
| ՇՀԱՀՈՒՄԱԿԱՆ ՇՐՋԱՆ | ՇՀԱՀՈՒՄԱՅԻՆ ՇՐՋԱՆ |
| ՀԱՐԿԱՅԻՆ ՄԱՍ | O |
| ՀԱՏՎԱԾ | a-0 |

| | | |
|---|---|---|
| ՀԱՐԿԱՅԻՆ ՄԱՍ | A-3 | ՊԱՏՎԵՐ՝ 2018 ԹՎԱԿԱՆ |
| | | ԿՏՈՒՑՄԱՆ Nº |

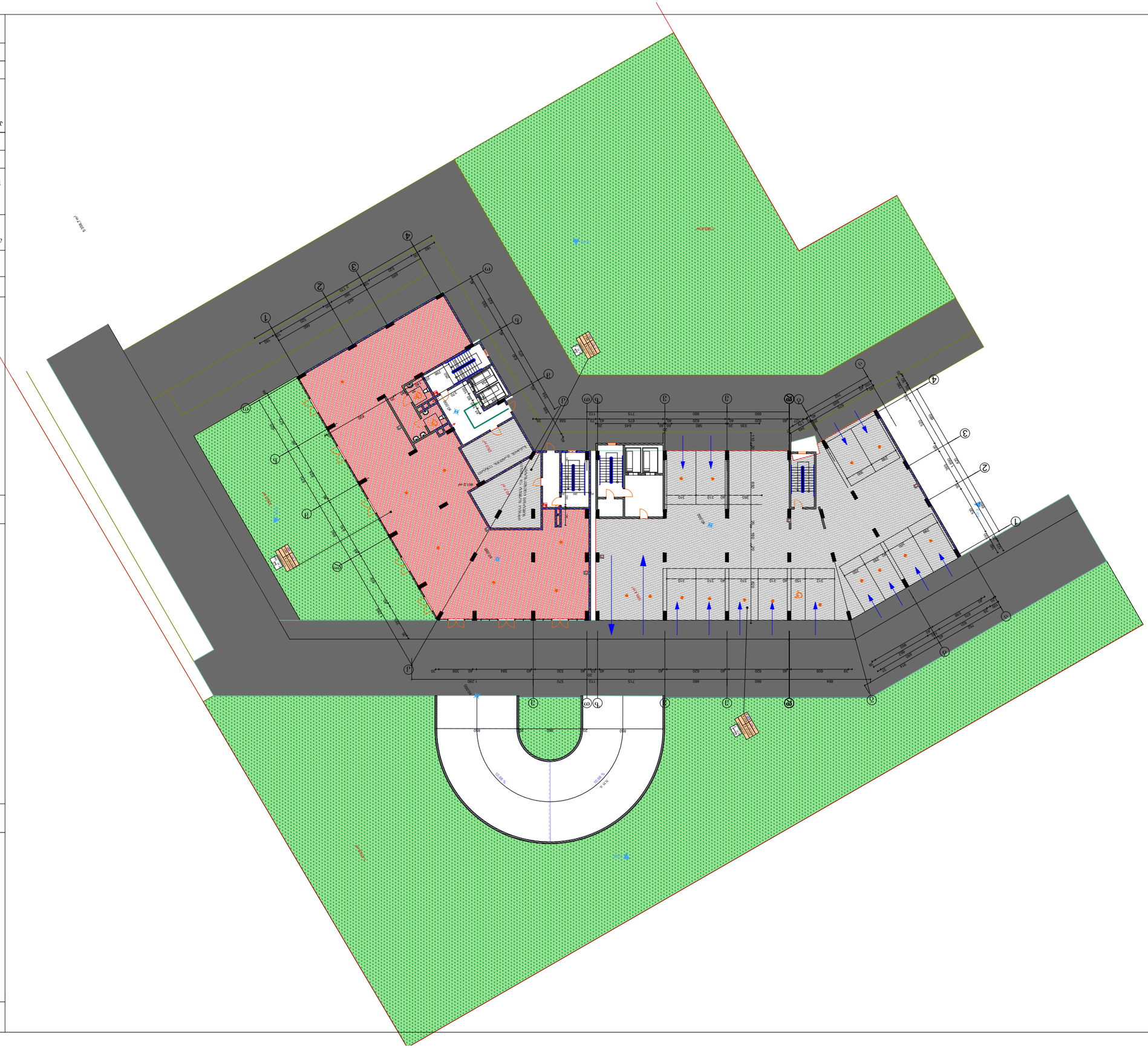

| | |
|---|---|
| Ընդհանուր տեսք | |
| Գլխավոր ճարտարապետ | Ա.Ղազարյան |
| Գլխավոր ինժեներ | |
| Նախագծի ղեկավար | |
| Կատարող | |
| Մասշտաբ: | 1:100 |
| | 0.00 գծագրի հարթությունը |
| Նախագիծ | Գործարանային համալիրի վերակառուցում |
| Շինության հասցե | ք. Աբովյան, Ա. Ղազարյան 2, Ձորափ ավտոմայրուղի IV կմ, 01.10.07.007.141 |
| Պատվիրատու | ՀՀ Կոտայքի մարզ, ք. Աբովյան, Ա. Ղազարյան 2, Ձորափ ավտոմայրուղի IV կմ, 01.10.07.007.141 |
| Գլխավոր նախագծող | ՀՀ Կոտայքի մարզ, ք. Աբովյան, Ա. Ղազարյան 2, Ձորափ ավտոմայրուղի IV կմ, 01.10.07.007.141 |
| Գլխավոր ճարտարապետ | Ա.Ղազարյան |
| Գլխավոր ինժեներ | |
| Նախագծի ղեկավար | |
| Կատարող | |
| Ստուգող | |
| Ն.վերահսկող | |
| Հեղինակային հսկողություն | |
| Փուլ | Նախագիծ |
| Թերթ | 1 |
| Թերթերի քանակ | 1 |

Ընդհանուր տեսք

| | | |
|---|---|---|
| Գծագրի անվանում | Ընդհանուր տեսք | |
| Նախագիծ | Գործարանային համալիրի վերակառուցում | |
| Շինության հասցե | ք. Աբովյան, Ա. Ղազարյան 2, Ձորափ ավտոմայրուղի IV կմ, 01.10.07.007.141 | |
| Պատվիրատու | ՀՀ Կոտայքի մարզ, ք. Աբովյան, Ա. Ղազարյան 2, Ձորափ ավտոմայրուղի IV կմ, 01.10.07.007.141 | |
| Գլխավոր նախագծող | "Գ.Յ.Ն. ՊՐՈՅԵԿՏ" ՍՊԸ<br>ք. Աբովյան, 13 նրբ. 5 տ. 43<br>հեռ. 091 01 83 73 | |
| Գլխավոր ճարտարապետ | Ա.Ղազարյան | |
| Գլխավոր ինժեներ | | |
| Նախագծի ղեկավար | | |
| Կատարող | | |
| Ստուգող | | |
| Ն.վերահսկող | | |
| Հեղինակային հսկողություն | | |
| Փուլ | Նախագիծ | |
| Թերթ | 1 | |
| Թերթերի քանակ | 1 | |

| | |
|---|---|
| Ընդհանուր տեսք | |
| Գծագրի անվանում | Ընդհանուր տեսք |
| Նախագիծ | Գործարանային համալիրի վերակառուցում |
| Շինության հասցե | ք. Աբովյան, Ա. Ղազարյան 2, Ձորափ ավտոմայրուղի IV կմ, 01.10.07.007.141 |
| Պատվիրատու | ՀՀ Կոտայքի մարզ, ք. Աբովյան, Ա. Ղազարյան 2, Ձորափ ավտոմայրուղի IV կմ, 01.10.07.007.141 |
| Գլխավոր նախագծող | "Գ.Յ.Ն. ՊՐՈՅԵԿՏ" ՍՊԸ<br>ք. Աբովյան, 13 նրբ. 5 տ. 43<br>հեռ. 091 01 83 73 |
| Գլխավոր ճարտարապետ | Ա.Ղազարյան |
| Գլխավոր ինժեներ | |
| Նախագծի ղեկավար | |
| Կատարող | |
| Ստուգող | |
| Ն.վերահսկող | |
| Հեղինակային հսկողություն | |
| Փուլ | Նախագիծ |
| Թերթ | 1 |
| Թերթերի քանակ | 1 

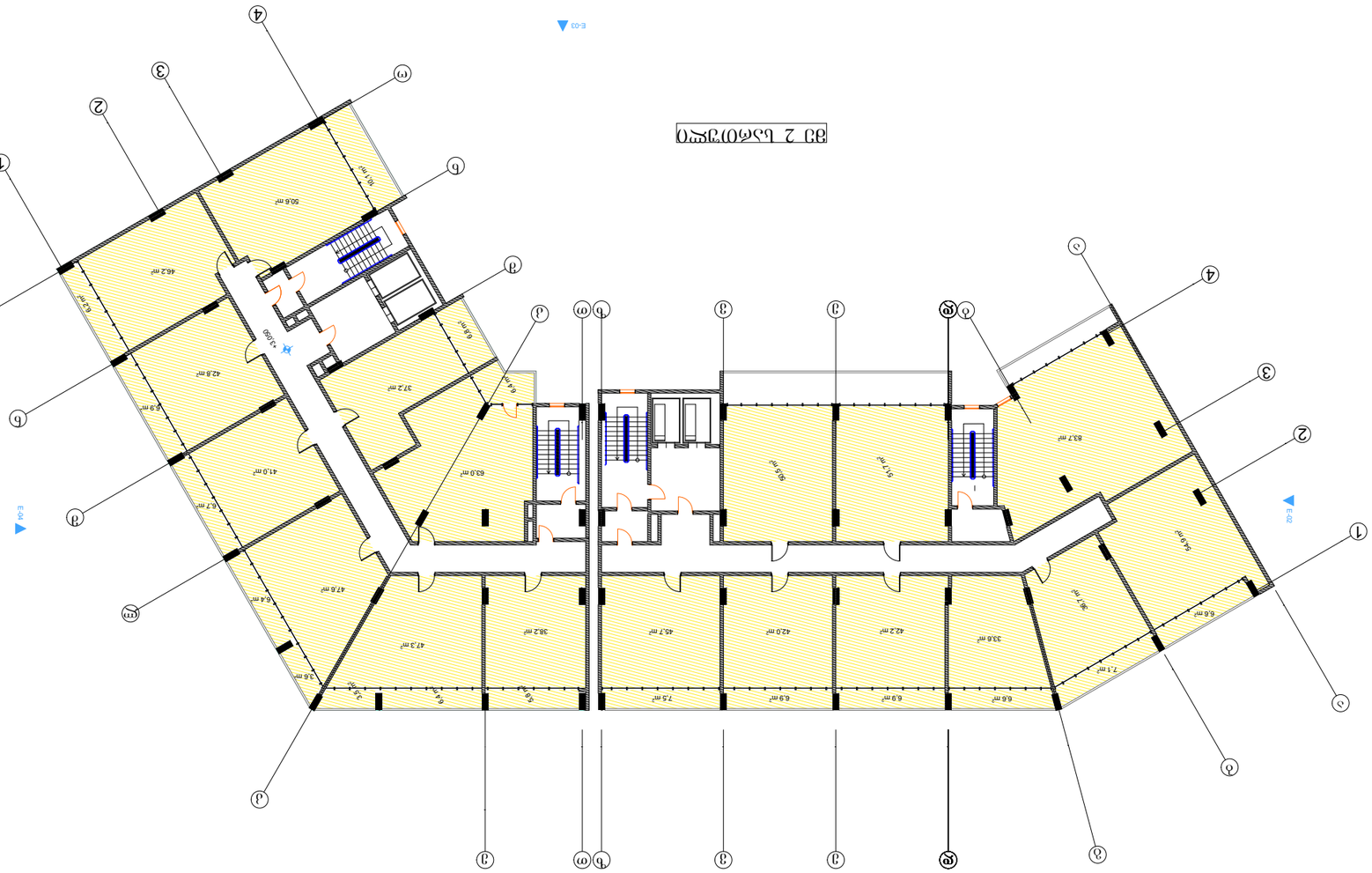


## ᲛᲔ-2 ᲡᲐᲠᲗᲣᲚᲘ

| | | |
|---|---|---|
| ᲐᲠᲥᲘᲢᲔᲥᲢᲘ | A-3 | ᲛᲐᲡᲨᲢᲐᲑᲘ |
| ᲗᲐᲠᲘᲦᲘ 2018 წ. | | |
| ᲡᲐᲛᲣᲨᲐᲝ ᲜᲝ | | |

ᲐᲠᲥᲘᲢᲔᲥᲢᲣᲠᲣᲚᲘ ᲜᲐᲬᲘᲚᲔᲑᲘ ᲐᲠᲥᲘᲢᲔᲥᲢᲣᲠᲐ

ᲐᲛᲐᲜᲘᲗᲘ ᲒᲐᲜᲐᲨᲜᲔᲑᲘᲡ ᲡᲐᲮᲔᲚᲘ

ᲐᲛᲝᲪᲐᲜᲐ ᲓᲐ ᲛᲘᲡᲐᲛᲐᲠᲗᲘ

ᲐᲛᲝᲪᲐᲜᲘᲡ ᲜᲝᲛᲔᲠᲘ, ᲛᲘᲡᲐᲛᲐᲠᲗᲘ

ᲐᲠᲥᲘᲢᲔᲥᲢᲘ ᲓᲐ ᲛᲔᲜᲔᲯᲔᲠᲘ
ᲛᲐᲠᲘᲐᲛ ᲛᲔᲤᲐᲠᲘᲨᲕᲘᲚᲘ

ᲓᲐᲛᲙᲕᲔᲗᲘᲚᲘ ᲐᲠᲥᲘᲢᲔᲥᲢᲘ
ᲜᲘᲜᲝ ᲛᲔᲤᲐᲠᲘᲨᲕᲘᲚᲘ

ᲐᲛᲝᲪᲐᲜᲘᲡ ᲜᲝᲛᲔᲠᲘ, ᲛᲘᲡᲐᲛᲐᲠᲗᲘ
ᲓᲐᲛᲙᲕᲔᲗᲘᲚᲘ ᲐᲠᲥᲘᲢᲔᲥᲢᲘ
ᲜᲘᲜᲝ ᲛᲔᲤᲐᲠᲘᲨᲕᲘᲚᲘ

ᲓᲐ ᲛᲔᲜᲔᲯᲔᲠᲘ
ᲛᲐᲠᲘᲐᲛ ᲛᲔᲤᲐᲠᲘᲨᲕᲘᲚᲘ

ᲐᲛᲝᲪᲐᲜᲘᲡ ᲜᲝᲛᲔᲠᲘ, ᲛᲘᲡᲐᲛᲐᲠᲗᲘ
ᲓᲐᲛᲙᲕᲔᲗᲘᲚᲘ ᲐᲠᲥᲘᲢᲔᲥᲢᲘ
ᲜᲘᲜᲝ ᲛᲔᲤᲐᲠᲘᲨᲕᲘᲚᲘ

ᲐᲠᲥᲘᲢᲔᲥᲢᲣᲠᲣᲚᲘ ᲜᲐᲬᲘᲚᲔᲑᲘ ᲐᲠᲥᲘᲢᲔᲥᲢᲣᲠᲐ

ᲐᲛᲐᲜᲘᲗᲘ ᲒᲐᲜᲐᲨᲜᲔᲑᲘᲡ ᲡᲐᲮᲔᲚᲘ

ᲐᲛᲝᲪᲐᲜᲐ ᲓᲐ ᲛᲘᲡᲐᲛᲐᲠᲗᲘ

ᲐᲛᲝᲪᲐᲜᲘᲡ ᲜᲝᲛᲔᲠᲘ, ᲛᲘᲡᲐᲛᲐᲠᲗᲘ

ᲐᲠᲥᲘᲢᲔᲥᲢᲘ ᲓᲐ ᲛᲔᲜᲔᲯᲔᲠᲘ
ᲛᲐᲠᲘᲐᲛ ᲛᲔᲤᲐᲠᲘᲨᲕᲘᲚᲘ

ᲓᲐᲛᲙᲕᲔᲗᲘᲚᲘ ᲐᲠᲥᲘᲢᲔᲥᲢᲘ
ᲜᲘᲜᲝ

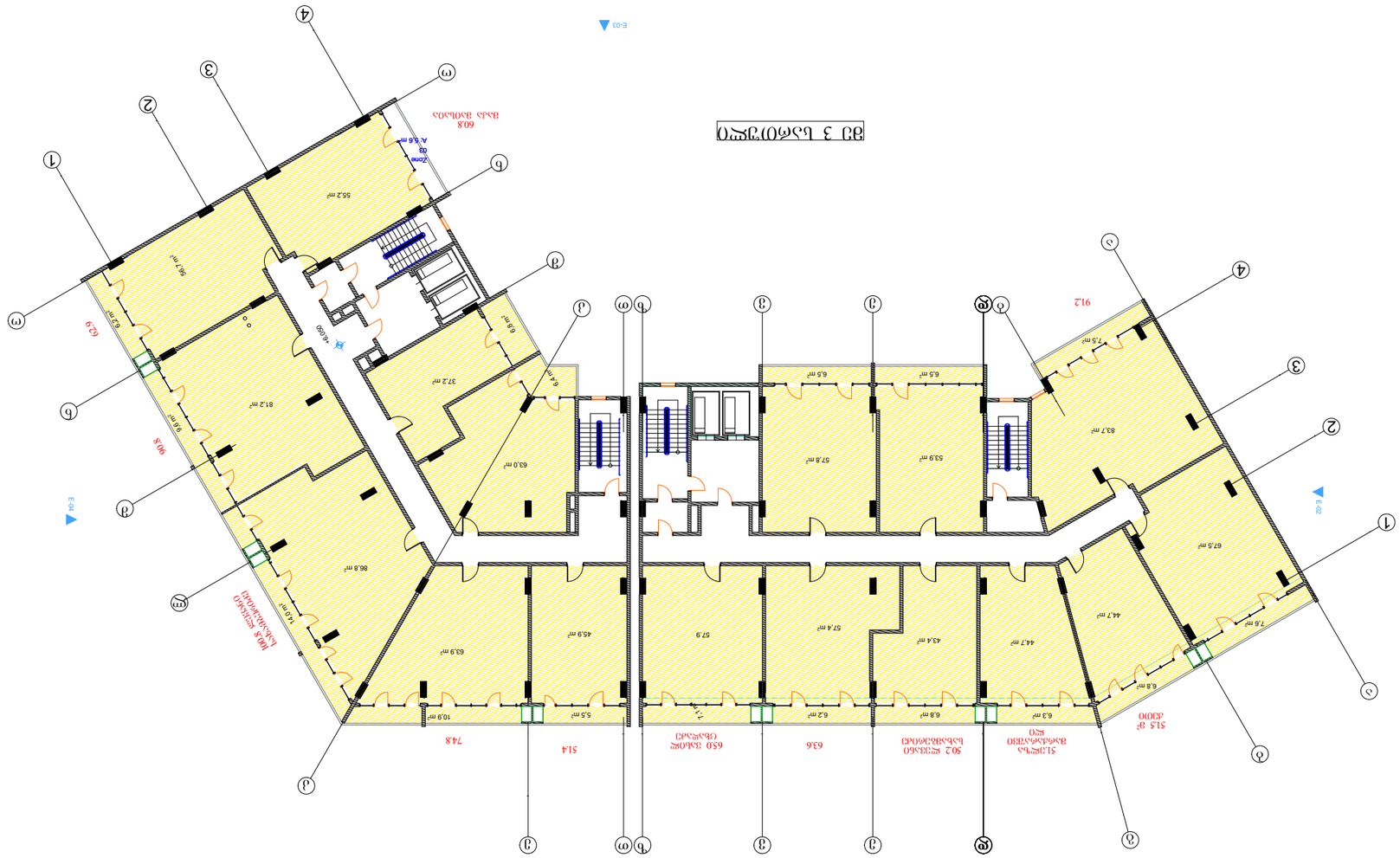
ВЕРТИКАЛЕН РАЗРЕЗ 3 - 3
E-03
E-04
E-02
E-01
N
0 1 2 3 4 5 6 7 8 9 10
ЗАСТРОЕНА ПЛОЩ
ОБЩА ЗАСТРОЕНА ПЛОЩ
ОБЩА ПОЛЕЗНА ПЛОЩ
ЗАСТРОЕНА ПЛОЩ
ЗАСТРОЕНА ПЛОЩ
ЗАСТРОЕ

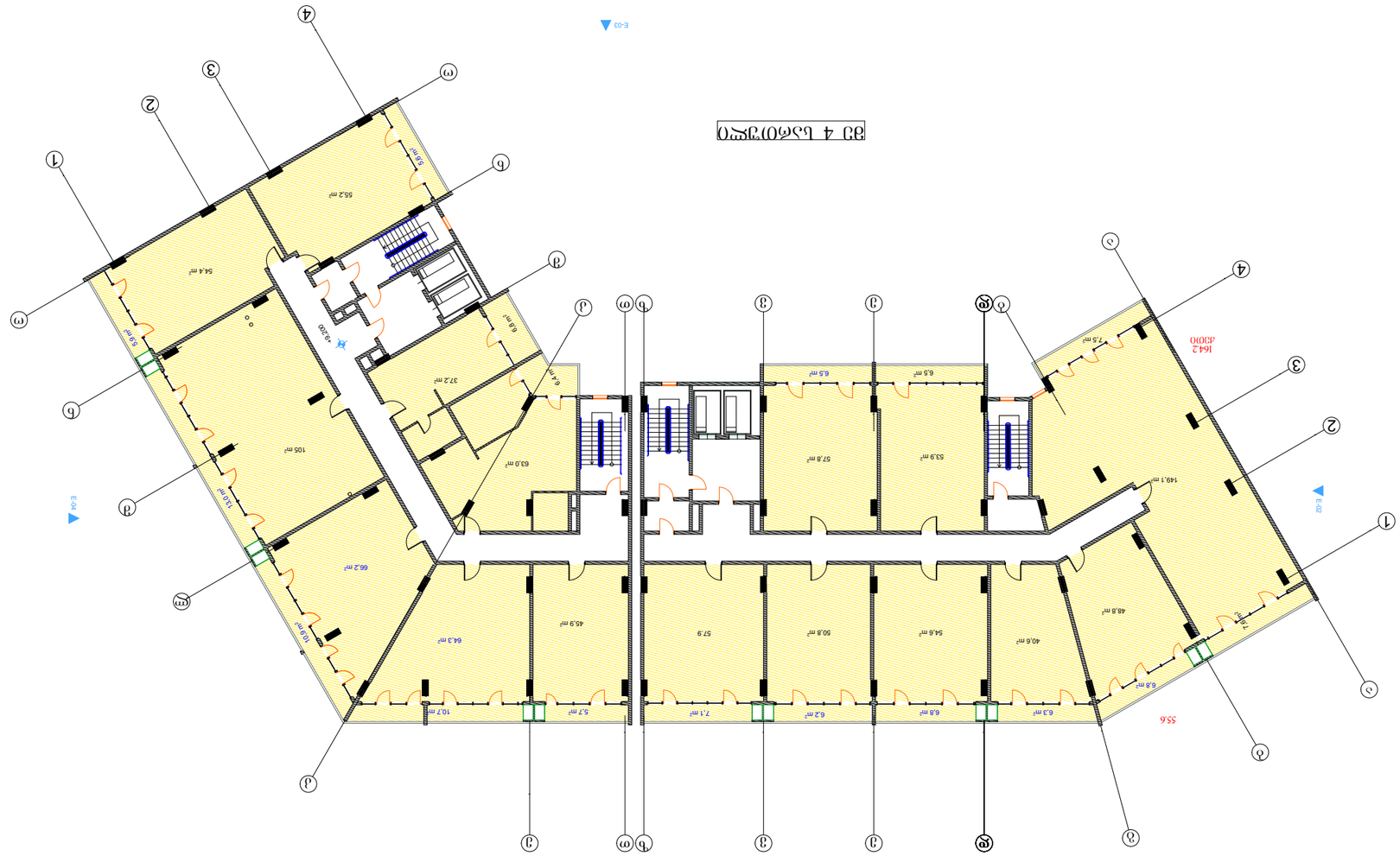


ЗАМЗАФПЛ ЬЭЬЭЖЗЬЭЬЭ ПЬ ЬЭЬЭЖЗЬЭЬЭ

ЗФЭЗЗЭЖЭЬЭЬЭЬЭ ЬЭЬЭЖЭ ОЭЖЭЬЭЬЭЬ

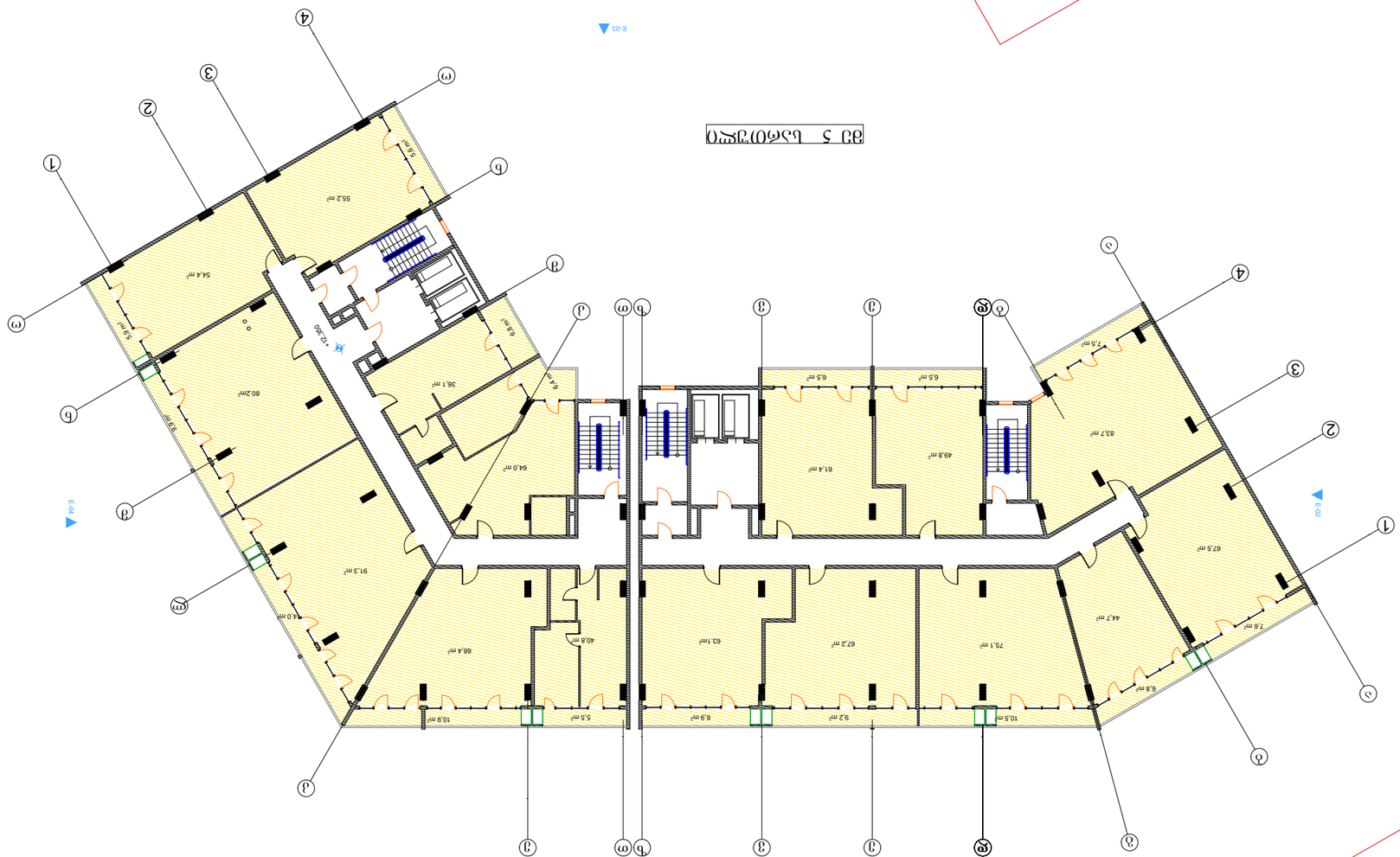


| | |
|---|---|
| Зураг төслийн нэр | Барилгын 2, зөвшөөрөл авах ажлын төслийн IV ээлжийн

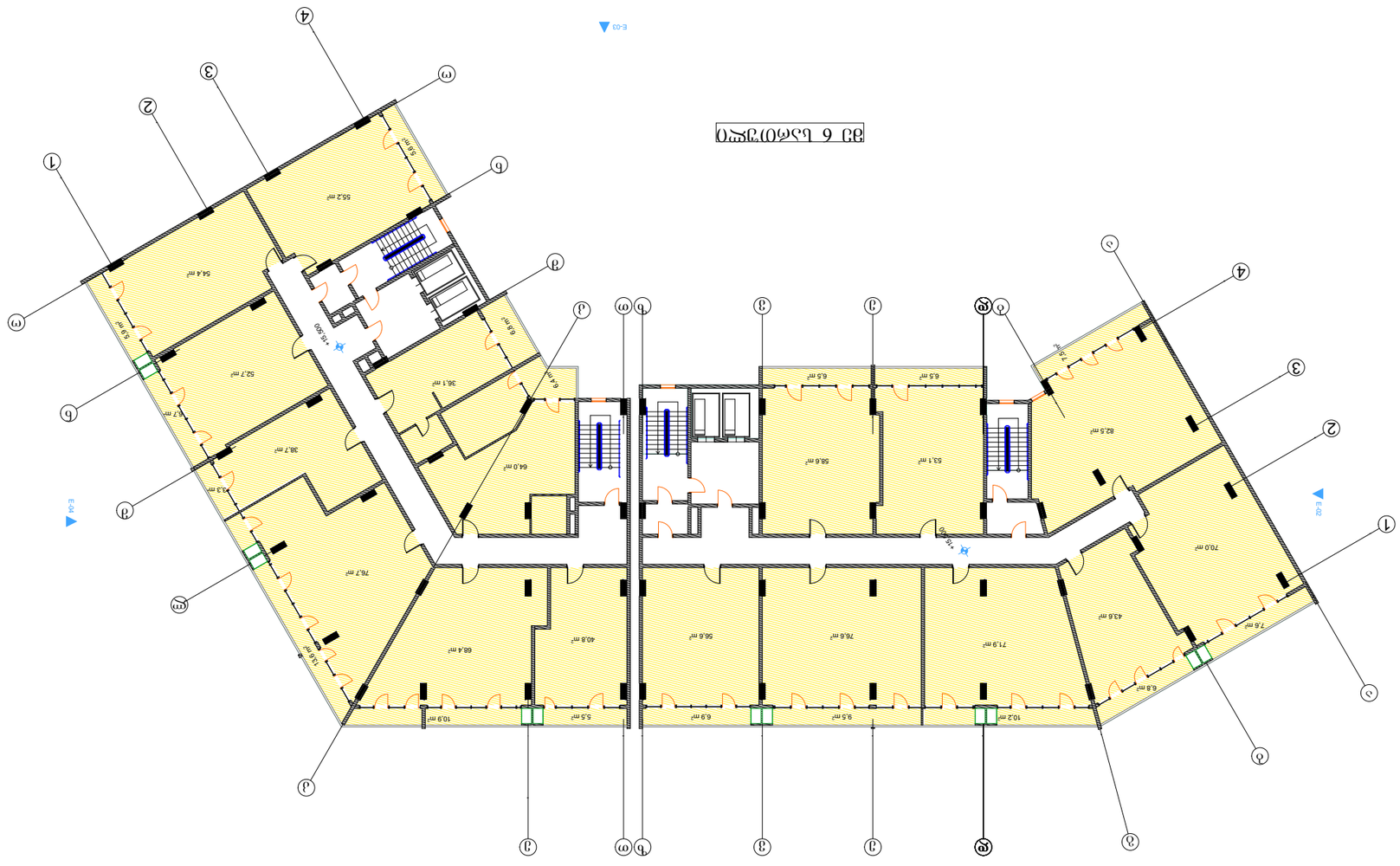
E-01
E-02
E-03
E-04
1:500
1:500
1:500

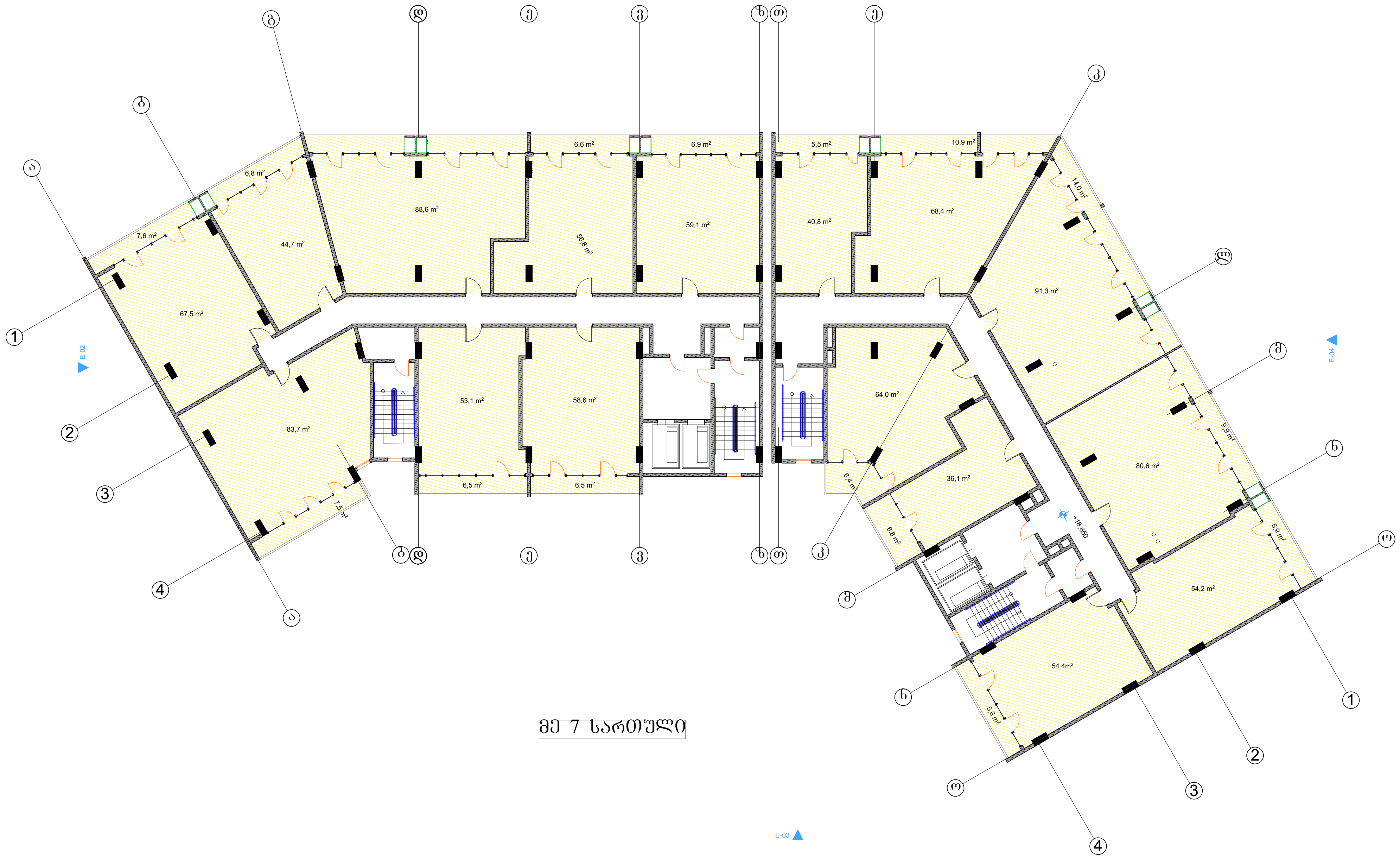


მე 7 სართული

| ფორმატი | A-3 | თბილისი 2018 წ. |
|---|---|---|
| | | დაკვეთა № |

ტექნიკურ ეკონომიკური მაჩვენებლები

პირობითი ნიშნები

N

0 1 2 3 4 5 6 7 8 9 10

პროექტის სახელწოდება

მრავალბინიანი საცხოვრებელი სახლი
არქიტექტურული ნაწილი

ქ. თბილისი დასახლება დიდი დიღომი მიკრო რაიონი IV
კორპუსი 2, მიმდებარედ
სკ. 01.10.07.007.141

შ.პ.ს. "დიბი+"
ს/კ 438731990

ქ.თბილისი დიღმის მასივი
5 კვ. კორპ. 13 ბინა 43
ტელ. 591 01 83 73

| თანამდებობა | გვარი | ხელმოწერა | თარიღი |
|---|---|---|---|
| დირექტორი | შ.ქუთათელაძე | | |
| პროექტის ავტორები | ვ.იოზიძე | | |
| | | | |
| | | | |
| მასშტაბი: | 1:100 | გეგმა +18.65 ნიშნულზე | |

| სტადია | ფურცლები | ფურცელი |
|---|---|---|
| პროექტი | 0 | a-0 |

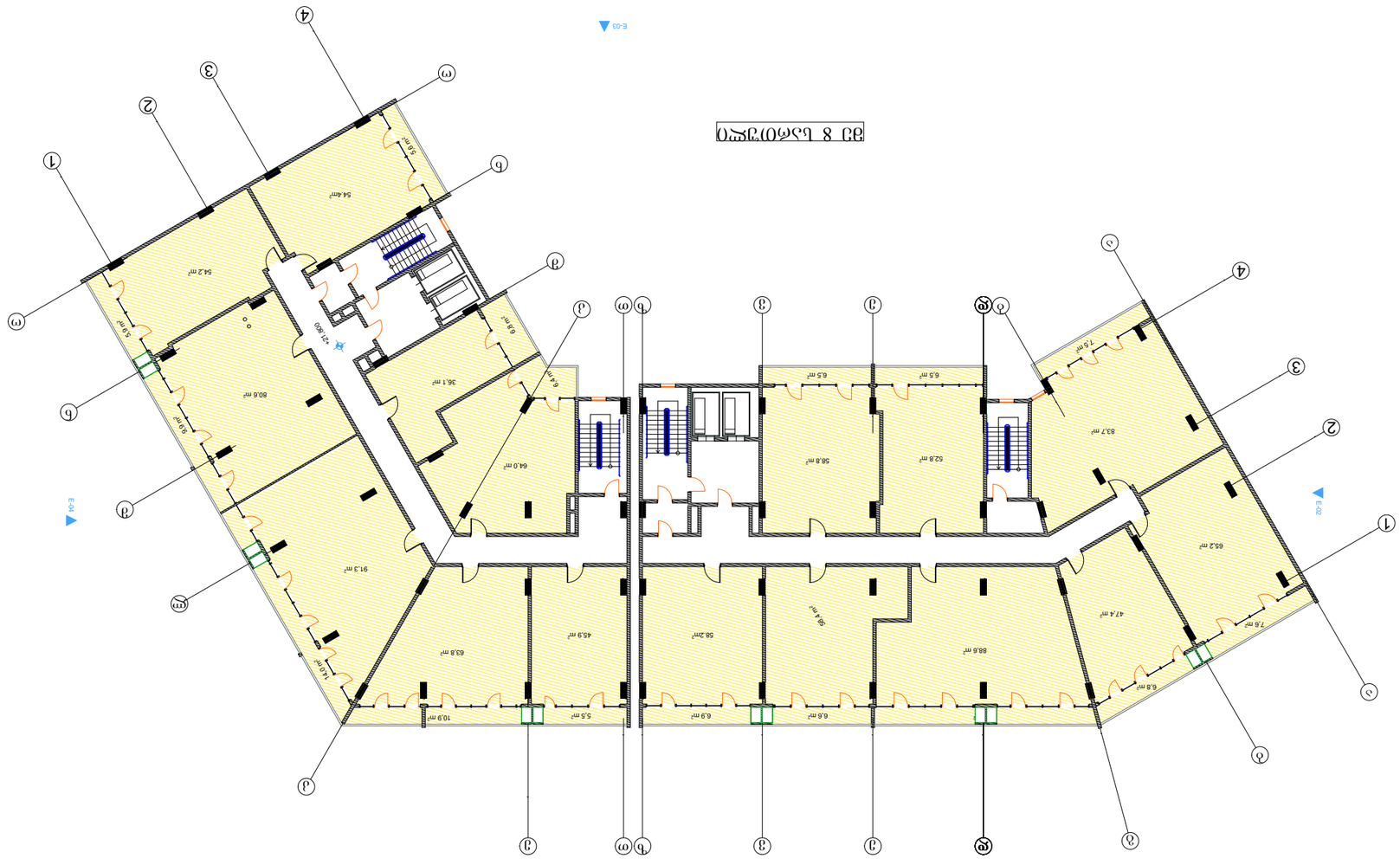


## ვე 8 სართული

## ვე სართულის ბინათმშენებლობის სამშენებლო ნებართვის გაცემის მოთხოვნა

ა. თბილისის მუნიციპალიტეტის ტერიტორიაზე მოქმედი არქიტექტურული, ტექნიკური, სანიტარული და ეკოლოგიური ნორმების IV კატეგორიის ობიექტი

ს/კ. 01.10.07007.141

შპს „ფენიქსი+"

ს/კ 438731990

ქალაქი, 591 01 83 73

ქალაქი თბილისი, ფონდის ბაღის 5 კმ. კომპ. 13 ბინა 43

| | | |
|---|---|---|
| ფილიალის/მისამართის | მესაკუთრის/მფლობელის | ხელმოწერა/ბეჭედი |
| ელ-ფოსტის მისამართი | ვ.კონტაქტის ტელეფონი | |
| პირადი ნომერი/საიდენტიფიკაციო კოდი | პ.პირის ტელეფონი | |
| | | |
| | | |
| |

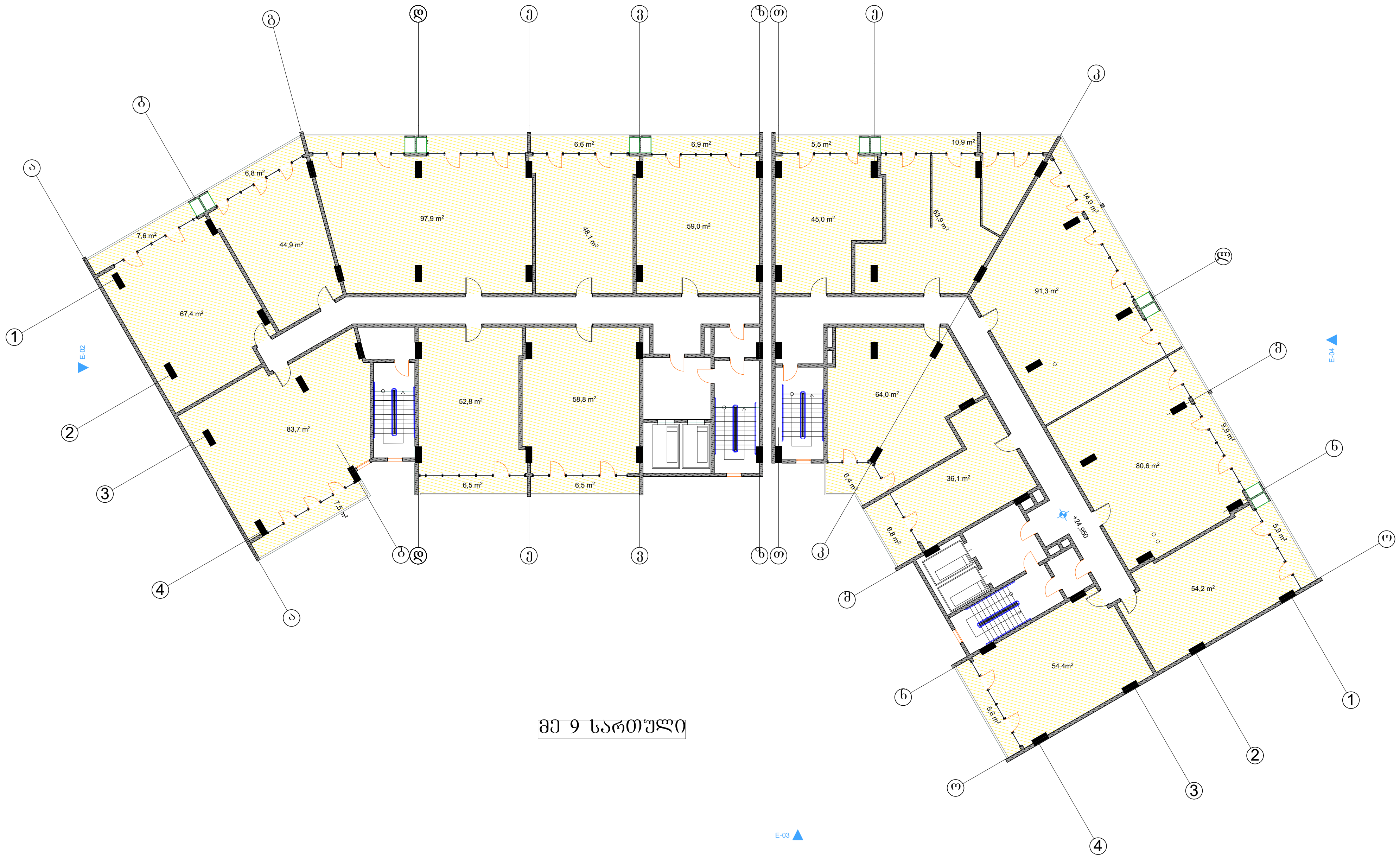


მე 9 სართული

| ფორმატი | A-3 | თბილისი 2018 წ. |
|---|---|---|
| | | დაკვეთა № |

ტექნიკურ ეკონომიკური მაჩვენებლები

პირობითი ნიშნები

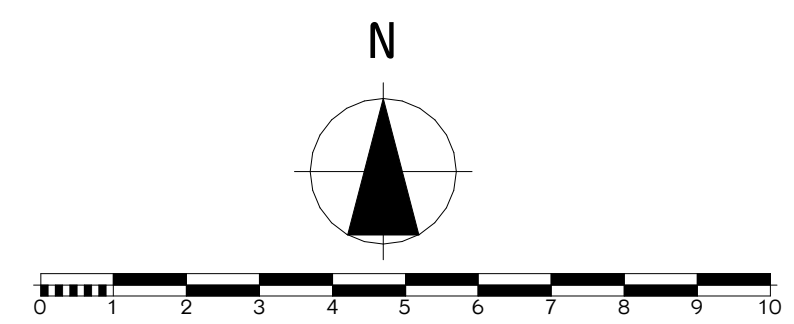


პროექტის სახელწოდება

მრავალბინიანი საცხოვრებელი სახლი
არქიტექტურული ნაწილი

ქ. თბილისი დასახლება დიდი დიღომი მიკრო რაიონი IV
კორპუსი 2, მიმდებარედ
სკ. 01.10.07.007.141

| შ.პ.ს. "დიბი+"<br>ს/კ 438731990 | ქ.თბილისი დიღმის მასივი<br>5 კვ. კორპ. 13 ბინა 43<br>ტელ. 591 01 83 73 |
|---|---|

| თანამდებობა | გვარი | ხელმოწერა | თარიღი |
|---|---|---|---|
| დირექტორი | შ.ქუთათელაძე | | |
| პროექტის ავტორები | ვ.იობიძე | | |
| | | | |
| | | გეგმა +24.95 ნიშნულზე | |
| მასშტაბი: | 1:100 | | |

| სტადია | ფურცლები | ფურცელი |
|---|---|---|
| პროექტი | 0 | a-0 |

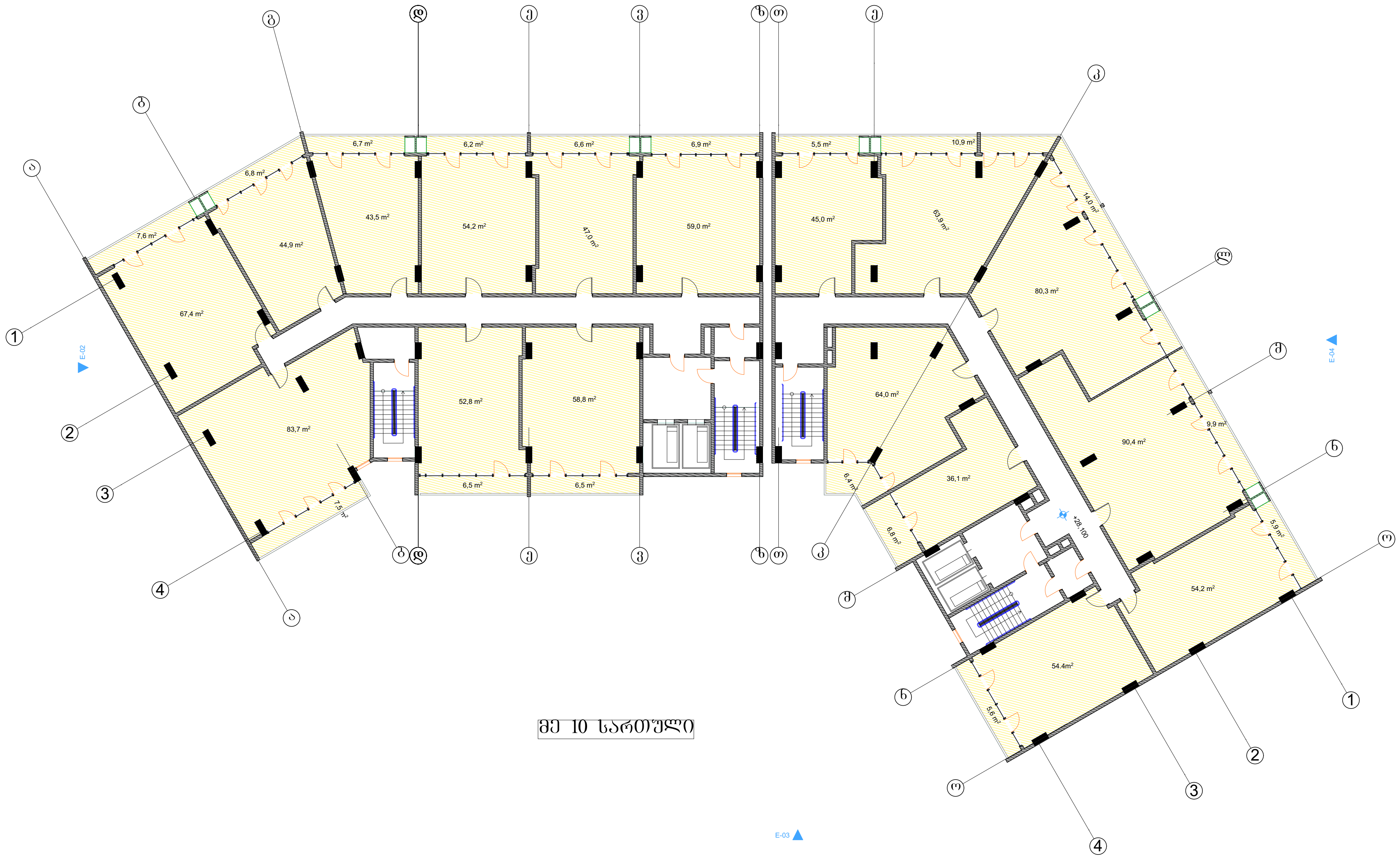


მე 10 სართული

| | | | |
|---|---|---|---|
| ფორმატი | A-3 | თბილისი 2018 წ. | |
| | | დაკვეთა № | |

ტექნიკურ ეკონომიკური მაჩვენებლები

პირობითი ნიშნები

N

0 1 2 3 4 5 6 7 8 9 10

პროექტის სახელწოდება

მრავალბინიანი საცხოვრებელი სახლი
არქიტექტურული ნაწილი

ქ. თბილისი დასახლება დიდი დიღომი მიკრო რაიონი IV
კორპუსი 2, მიმდებარედ
სკ. 01.10.07.007.141

| | |
|---|---|
| შ.პ.ს. "დიბი+"<br>ს/კ 438731990 | ქ.თბილისი დიღმის მასივი<br>5 კვ. კორპ. 13 ბინა 43<br>ტელ. 591 01 83 73 |

| თანამდებობა | გვარი | ხელმოწერა | თარიღი |
|---|---|---|---|
| დირექტორი | შ.ქუთათელაძე | | |
| პროექტის ავტორები | ვ.იობიძე | | |
| | | | |
| | | გეგმა +28.1 ნიშნულზე | |
| მასშტაბი: | 1:100 | | |
| სტადია | | ფურცლები | ფურცელი |
| პროექტი | | 0 | a-0 |

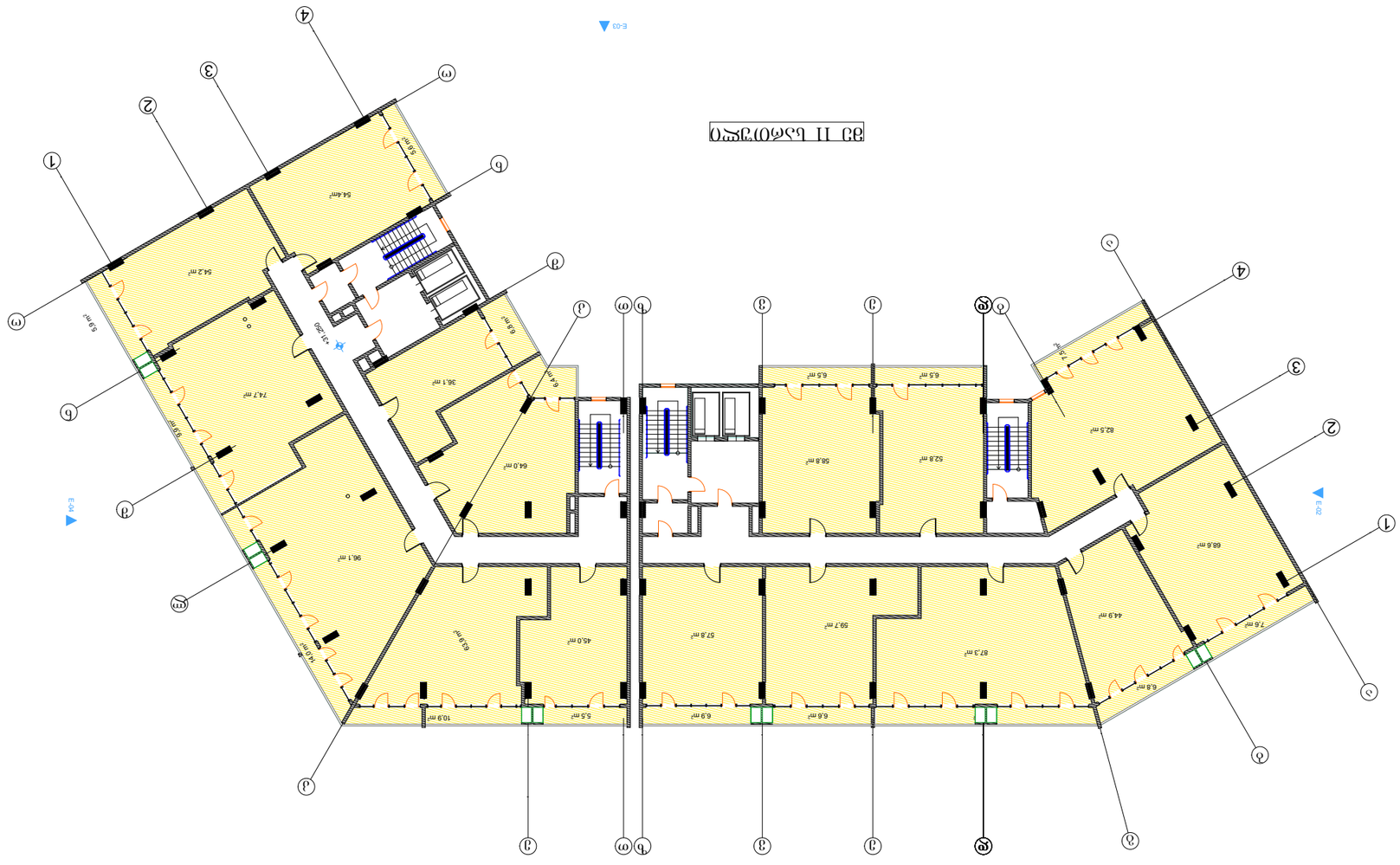
E-03
E-04
E-02
54.2m²
54.4m²
74.7m²
36.1m²
64.0m²
96.1m²
63.9m²
45.0m²
57.8m²
59.7m²
87.3m²
44.9m²
66.6m²
82.5m²
52.8m²
58.8m²
6.5m²
6.8m²
7.5m²
7.6m²
6.9m²
6.8m²
5.5m²
10.9m²
6.8m²
6.9m²
6.9m²
6.9

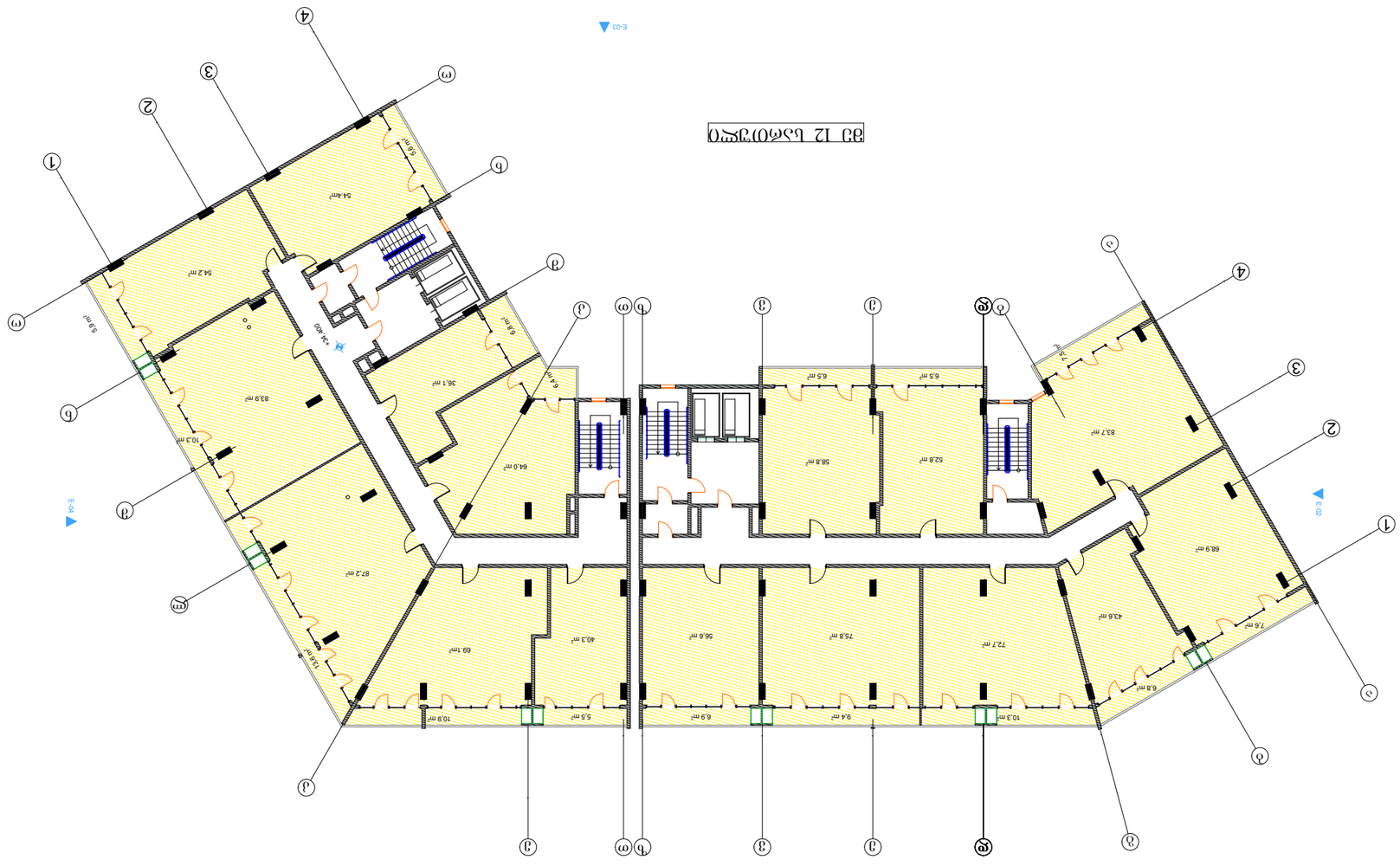
E-01
E-02
E-03
E-04
N
0 1 2 3 4 5 6 7 8 9 10
64.4m²
64.2m²
36.1m²
64.0m²
83.9m²
87.2m²
69.1m²
40.3m²
56.6m²
75.8m²
72.7m²
43.8m²
83.7m²
68.9m²
52.8m²
58.8m²
6.5m²
9.4m²
6.9m²
5.5m²
10.9m²
6.8m²
7.6m²
10.3m²
6.8m²
5.8m²
10.3m²
5.8m²
5.8m²
5.8

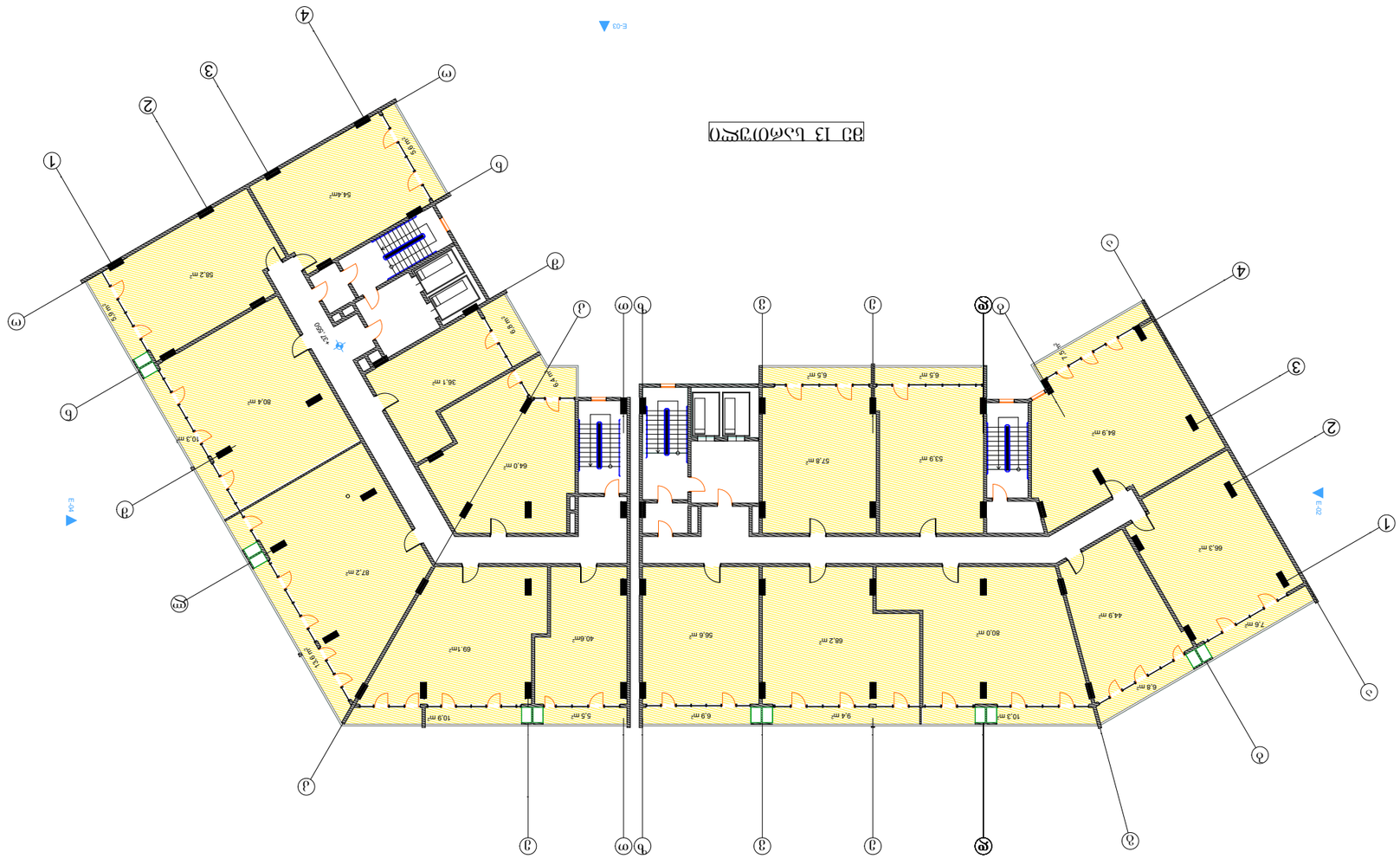
E-01
E-02
E-03
E-04
37.360
87.2 m²
69.1 m²
40.6 m²
56.6 m²
66.2 m²
80.0 m²
44.9 m²
66.3 m²
7.6 m²
8.8 m²
10.9 m²
5.5 m²
6.9 m²
9.4 m²
10.3 m²
6.8 m²
80.4 m²
36.1 m²
64.0 m²
57.8 m²
53.9 m²
84.9 m²
6.5 m²
6.5 m²
7.5 m²
64.4m²
88.2 m²
6.8 m²
6.8 m²
6.8 m²
6.8 m²
10.3 m²
10.3 m²
6.8 m²
6.8 m²
6.8 m²
6.8

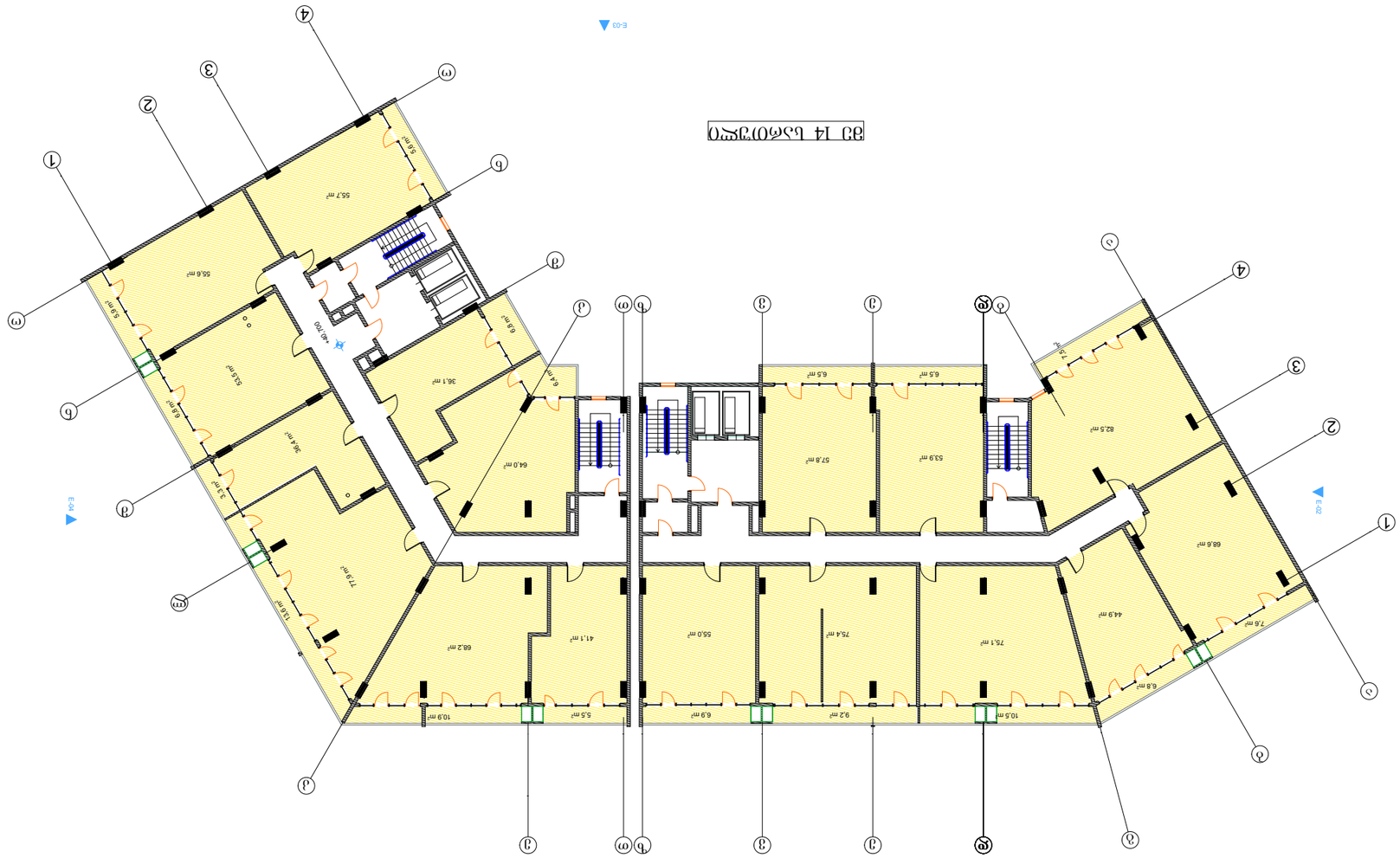
E-03
E-04
E-02
E-01
N
0 1 2 3 4 5 6 7 8 9 10
40.700
55.6 m²
55.7 m²
36.1 m²
64.0 m²
57.8 m²
53.9 m²
82.5 m²
66.8 m²
44.9 m²
7.8 m²
75.1 m²
75.4 m²
55.0 m²
41.1 m²
68.2 m²
10.9 m²
5.5 m²
6.9 m²
9.2 m²
10.5 m²
6.8 m²
179 m²
364 m²
53.7 m²
6.8 m²
6.8 m²
6.8

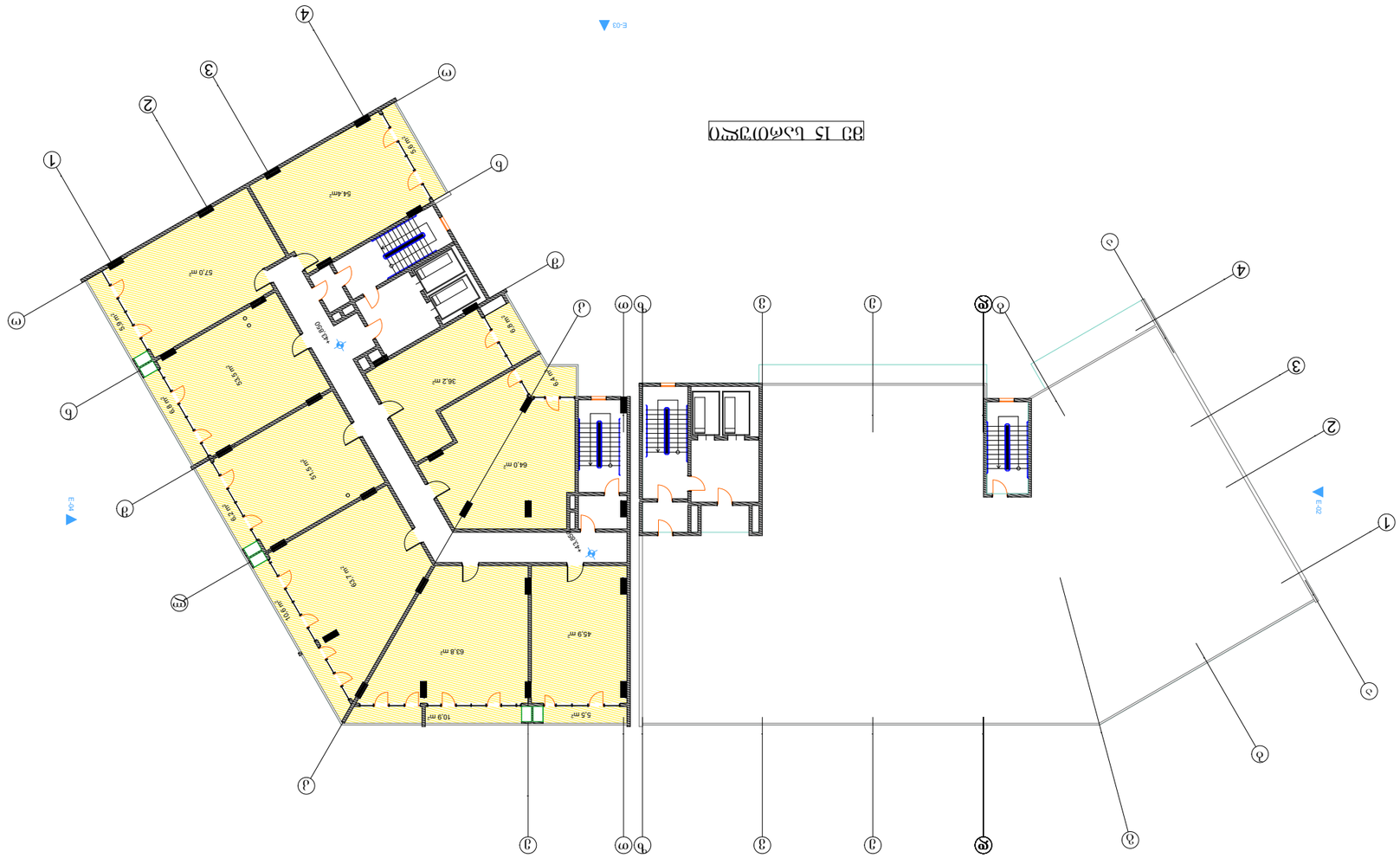
E-03
E-04
E-02
57.0 m²
64.4m²
6.9 m²
6.8 m²
36.2 m²
64.0 m²
6.8 m²
6.8 m²
51.8 m²
6.2 m²
6.9 m²
63.8 m²
45.9 m²
10.9 m²
5.5 m²
6.8 m²
6.8 m²
6.8

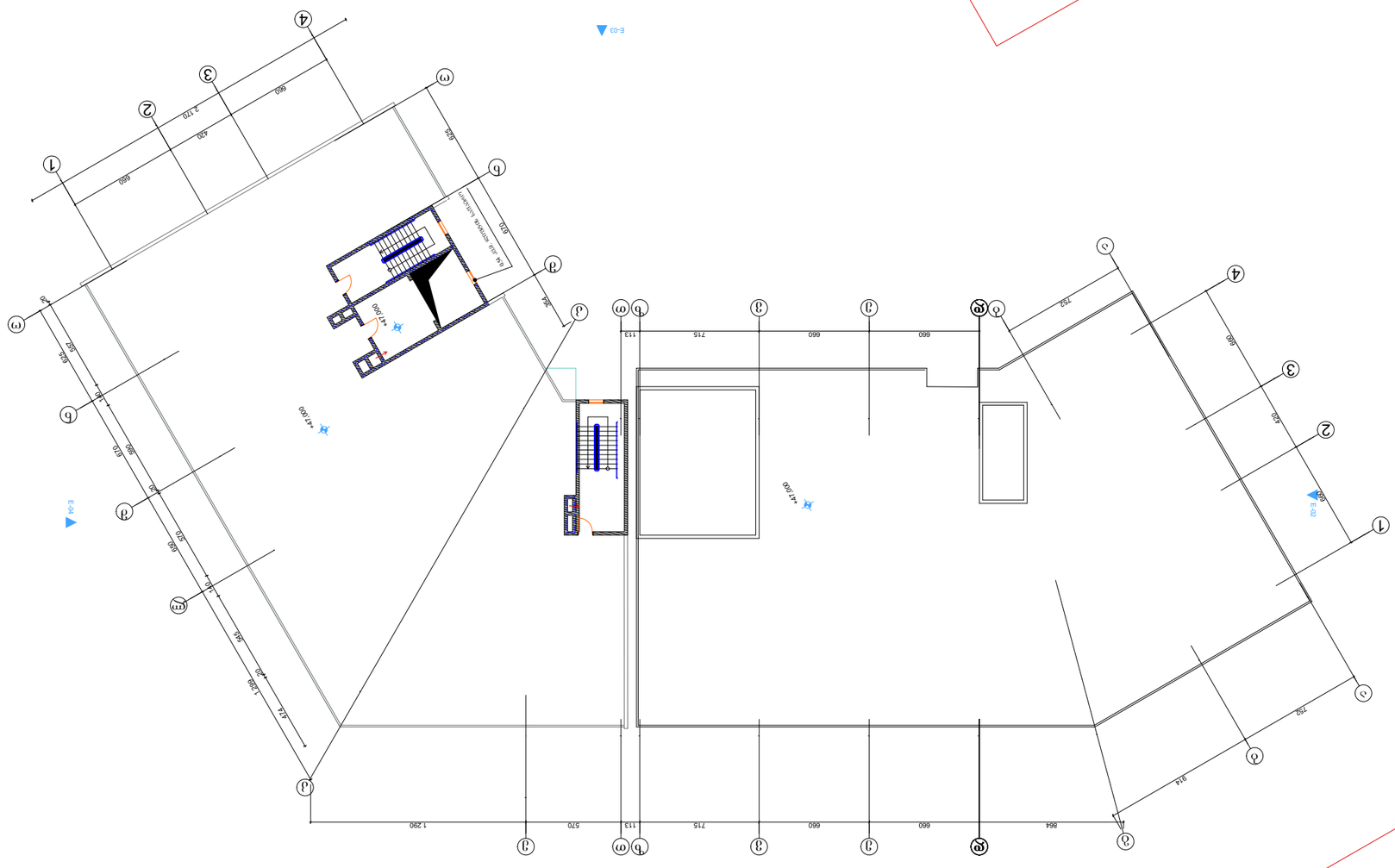
E-03
E-04
E-02
N
0 1 2 3 4 5 6 7 8 9 10
1 290
570
113
715
660
660
660
864
1 020
1 170
420
660
420
660
420
752
660
420
420
420

| | |
|---|---|
| Объект: | Жилой дом |
| Адрес объекта: | Республика Башкортостан, Кугарчинский район, с. Старокуручево, ул. Центральная, 43 |
| Заказчик: | Ахметов Ильдар Ильгизович |
| Стадия: | Р |
| Лист: | 1 |
| Листов: | 1 |
| Наименование: | Ситуационный план |
| Масштаб: | 1:100 |
| Площадь участка: | 492 кв.м |
| Площадь застройки: | 73,4 кв.м |
| Общая площадь: | 73,4 кв.м |
| Этажность: | 1 |
| Количество проживающих: | 3 человек |
| Количество машиномест: | 2 |
| Высота здания: | 3,0 м |
| Материал стен: | Газобетонные блоки D500 |
| Материал кровли: | Металлочерепица |
| Материал фундамента: | Монолитная железобетонная плита |
| Инженерные сети: | Электроснабжение, водоснабжение, канализация |
| Отопление: | Электрическое |
| Вентиляция: | Естественная |
| Водоснабжение: | Централизованное |
| Канализация: | Централизованная |
| Электроснабжение: | Однофазное, 220 В |
| Газоснабжение: | Отсутствует |
| Телефонизация: | Отсутствует |
| Интернет: | Отсутствует |
| Телевидение: | Отсутствует |
| Охрана: | Отсутствует |
| Пожарная сигнализация: | Отсутствует |
| Видеонаблюдение: | Отсутствует |
| Домофон: | Отсутствует |
| Шлагбаум: | Отсутствует |
| Ворота: | Распашные, 3,0 м |
| Калитка: | Отдельная, 1,0 м |
| Забор: | Сетка-рабица, 1,8 м |
| Освещение территории: | Светильники на столбах |
| Озеленение: | Газон, кустарники |
| Мощение: | Тротуарная плитка |
| Парковка: | 2 машиноместа |
| Въезд: | Со стороны ул. Центральная |
| Выезд: | Со стороны ул. Центральная |
| Пешеходный вход: | Со стороны ул. Центральная |
| Расстояние до красной линии: | 5 м |
| Расстояние до соседнего дома: | 15 м |
| Расстояние до границы участка: | 3 м |
| Ближайшая школа: | 1,2 км |
| Ближайший детский сад: | 0,8 км |
| Ближайшая больница: | 2,5 км |
| Ближайшая аптека: | 1,5 км |
| Ближайший магазин: | 0,5 км |
| Ближайшая остановка общественного транспорта: | 0,3 км |
| Ближайшая автозаправка: | 3,0 км |
| Ближайшая почта: | 1,0 км |
| Ближайшая поликлиника: | 2,5 км |
| Ближайшая пожарная часть: | 4,0 км |
| Ближайшая полиция: | 2,5 км |
| Ближайшая администрация: | 1,0 км |
| Ближайшая библиотека: | 1,0 км |
| Ближайший клуб: | 1,0 км |
| Ближайший спортивный объект: | 1,0 км |
| Ближайший парк: | 1,0 км |
| Ближайший пруд: | 0,5 км |
| Ближайшая река: | 0,5 км |
| Ближайший лес: | 0,5 км |
| Ближайшее поле: | 0,5 км |
| Ближайшее кладбище: | 1,5 км |
| Ближайшая свалка: | 3,0 км |
| Ближайшая промзона: | 3,0 км |
| Ближайшая ЛЭП: | 0,5 км |
| Ближайшая ТП: | 0,5 км |
| Ближайшая АЗС: | 3,0 км |
| Ближайшая СТО: | 3,0 км |
| Ближайшая мойка: | 3,0 км |
| Ближайшая шиномонтажная мастерская: | 3,0 км |
| Ближайшая автомойка: | 3,0 км |
| Ближайшая автостоянка: | 3,0 км |
| Ближайшая гостиница: | 3,0 км |
| Ближайшее кафе: | 3,0 км |
| Ближайший ресторан: | 3,0 км |
| Ближайший магазин: | 0,5 км |
| Ближайшая аптека: | 1,5 км |
| Ближайшая больница: | 2,5 км |
| Ближайшая поликлиника: | 2,5 км |
| Ближайшая пожарная часть: | 4,0 км |
| Ближайшая полиция: | 2,5 км |
| Ближайшая администрация: | 1,0 км |
| Ближайшая библиотека: | 1,0 км |
| Ближайший клуб: | 1,0 км |
| Ближайший спортивный объект: | 1,0 км |
| Ближайший парк: | 1,0 км |
| Ближайший пруд: | 0,5 км |
| Ближайшая река: | 0,5 км |
| Ближайший лес: | 0,5 км |
| Ближайшее поле: | 0,5 км |
| Ближайшее кладбище: | 1,5 км |
| Ближайшая свалка: | 3,0 км |
| Ближайшая промзона: | 3,0 км |
| Ближайшая ЛЭП: | 0,5 км |
| Ближайшая ТП: | 0,5 км |
| Ближайшая АЗС: | 3,0 км |
| Ближайшая СТО: | 3,0 км |
| Ближайшая мойка: | 3,0 км |
| Ближайшая шиномонтажная мастерская: | 3,0 км |
| Ближайшая автомойка: | 3,0 км |
| Ближайшая автостоянка: | 3,0 км |
| Ближайшая гостиница: | 3,0 км |
| Ближайшее кафе: | 3,0 км |
| Ближайший ресторан: | 3,0 км |

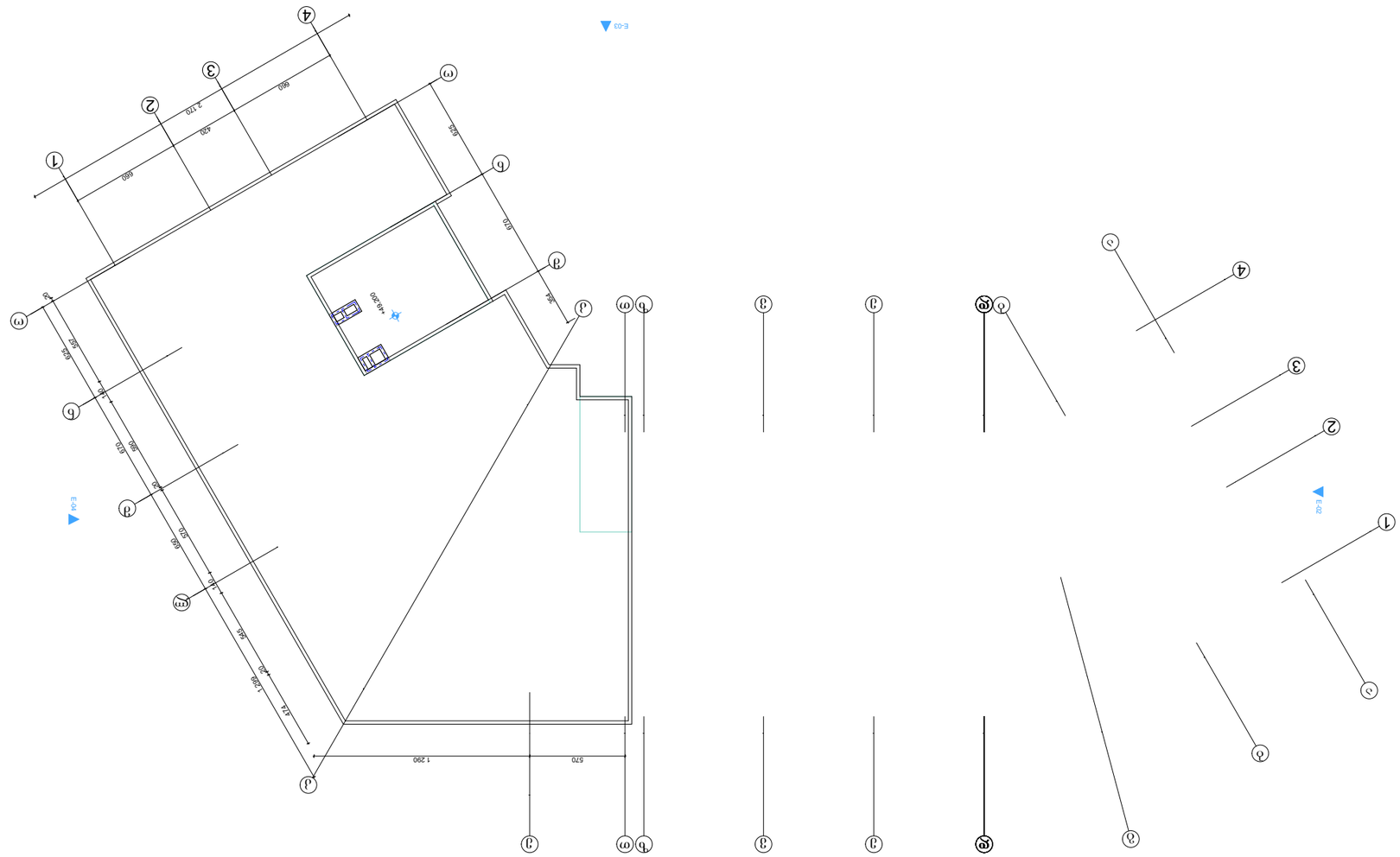
1 290
570
1 290
1 170
420
600
420
600
420
600