მიწისქვეშა ავტოსადგომისა და კომერციული შენობის გეგმა -3.640 და -4.380 ნიშნულებზე მ.1:100

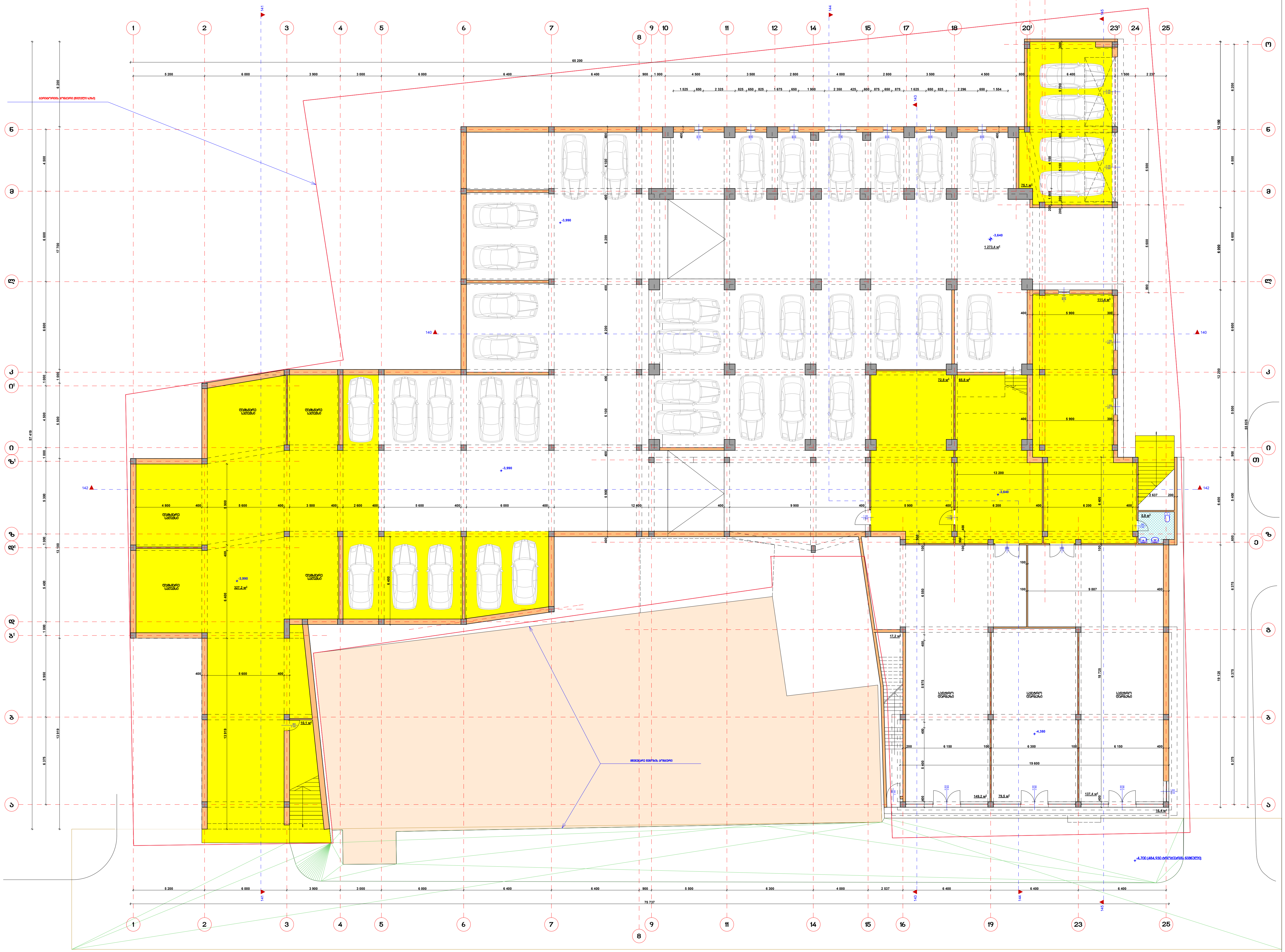

შენიშვნები:

1. ნახაზზე ზომები მოცემულია მმ-ში
2. ნახაზზე ნიშნულები მოცემულია მ-ში
3. ყვითლად ნაჩვენებია კორექტირებული ზონები
(იხ. განმარტებითი ბარათი)

სართულის ტექნიკურ მონაცემები:

1. სართულის საერთო ფართი - 2 325,0 მ²
   მათ შორის:
   ა) სართულზე კომერციული ფართი - 622,0 მ²
   ბ) მიწისქვეშა ავტოსადგომის ფართი - 1 358,6 მ²
   გ) დამხმარე სათავსების ფართი - 327,2 მ²
   დ) სადარბაზო კიბის უჯრედებით - 17,2 მ²
2. ღია ბაქნები, პანდუსები, კიბეები ტერიტორიაზე - 16,4 მ²
3. სართულის საანგარიშო ფართი გარე კონტურზე (კ-2) - 418,6 მ²

2013	შეზღუდული პასუხისმგებლობის საზოგადოება		რუბიკონი			
დირექტორი	მ. არაბიძე		ქ. თბილისში, ალ.ყაზბეგისა და მიცკევიჩის ქუჩებს შორის მდებარე ამხ."საბურთალო-2006"-ის კუთვნილ მიწის ნაკვეთზე მრავალსართულიანი ინდივიდუალური საცხოვრებელი სახლისა და კომერციული შენობის კორექტირებული პროექტი			
პრ. ავტორი	ა. გვენეტაძე					
დამუშავა	ა. გვენეტაძე		მრავალსართულიანი ინდივიდუალური საცხოვრებელი სახლი და კომერციული შენობა	სტადია	მარკა	ფ-ბი
				მ.6	პს-2	33
			მიწისქვეშა ავტოსადგომისა და კომერციული შენობის გეგმა -3.640 და -4.380 ნიშნულებზე	ინვ. №	დაკვეთა	
				0002	საპრ. 02-2012	

2013			

| | | |

მეორე სართულის გეგმა 5.140 და 3.120 ნიშნულებზე მ.1:100

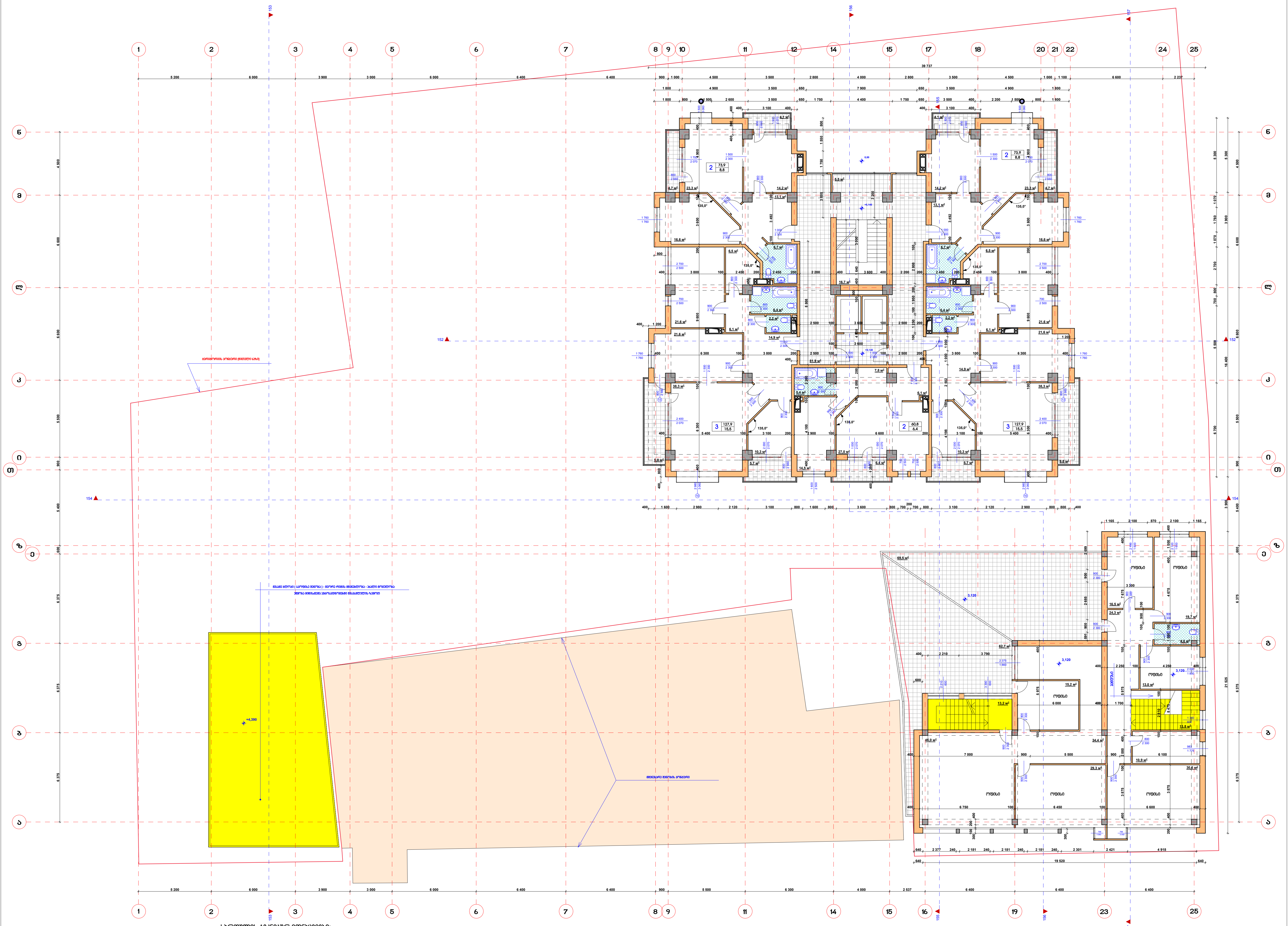

სართულის ტექნიკურ მონაცემები:

1. სართულის საერთო ფართი - 1 027,4 მ²
   მათ შორის:
   ა) სართულზე ბინების საერთო ფართი - 464,4 მ²
   ბ) ოფისების ფართი - 244,7 მ²
   გ) კიბის უჯრედი, კორიდორები - 125,6 მ²
   დ) სართულზე საზაფხულო ფართი - 192,7 მ²
2. სართულის საანგარიშო ფართი გარე კონტურზე (კ-2) - 908,4 მ²

პირობითი აღნიშვნები:

ბინაში საცხოვრებელი ოთახების რაოდენობა → 3

127,99	← საერთო ფართი
15,42	← აივნების ფართი

შენიშვნები:

1. ნახაზზე ზომები მოცემულია მმ-ში
2. ნახაზზე ნიშნულები მოცემულია მ-ში
3. ყვითლად ნაჩვენებია კორექტირებული ზონები და ახალი მოცულობა (იხ. განმარტებითი ბარათი)

2013	შეზღუდული პასუხისმგებლობის საზოგადოება		რუბიკონი		
დირექტორი	მ. არაბიძე		ქ. თბილისში, ალ.ყაზბეგისა და მიცკევიჩის ქუჩებს შორის მდებარე ამხ."საბურთალო-2006"-ის კუთვნილ მიწის ნაკვეთზე მრავალსართულიანი ინდივიდუალური საცხოვრებელი სახლისა და კომერციული შენობის კორექტირებული პროექტი		
პრ. ავტორი	ა. გვენეტაძე				
დაამუშავა	ა. გვენეტაძე		მრავალსართულიანი ინდივიდუალური საცხოვრებელი სახლი და კომერციული შენობა	სტადია / მ.6	მარკა / არ-5 · ფ-ბი / 33
			მეორე სართულის გეგმა 5.140 და 3,300 ნიშნულებზე	ინვ. № / 0005	დაკვეთა / საპრ. 02-2012

მესამე სართულის გეგმა 8.440 და 6.600 ნიშნულებზე მ.1:100

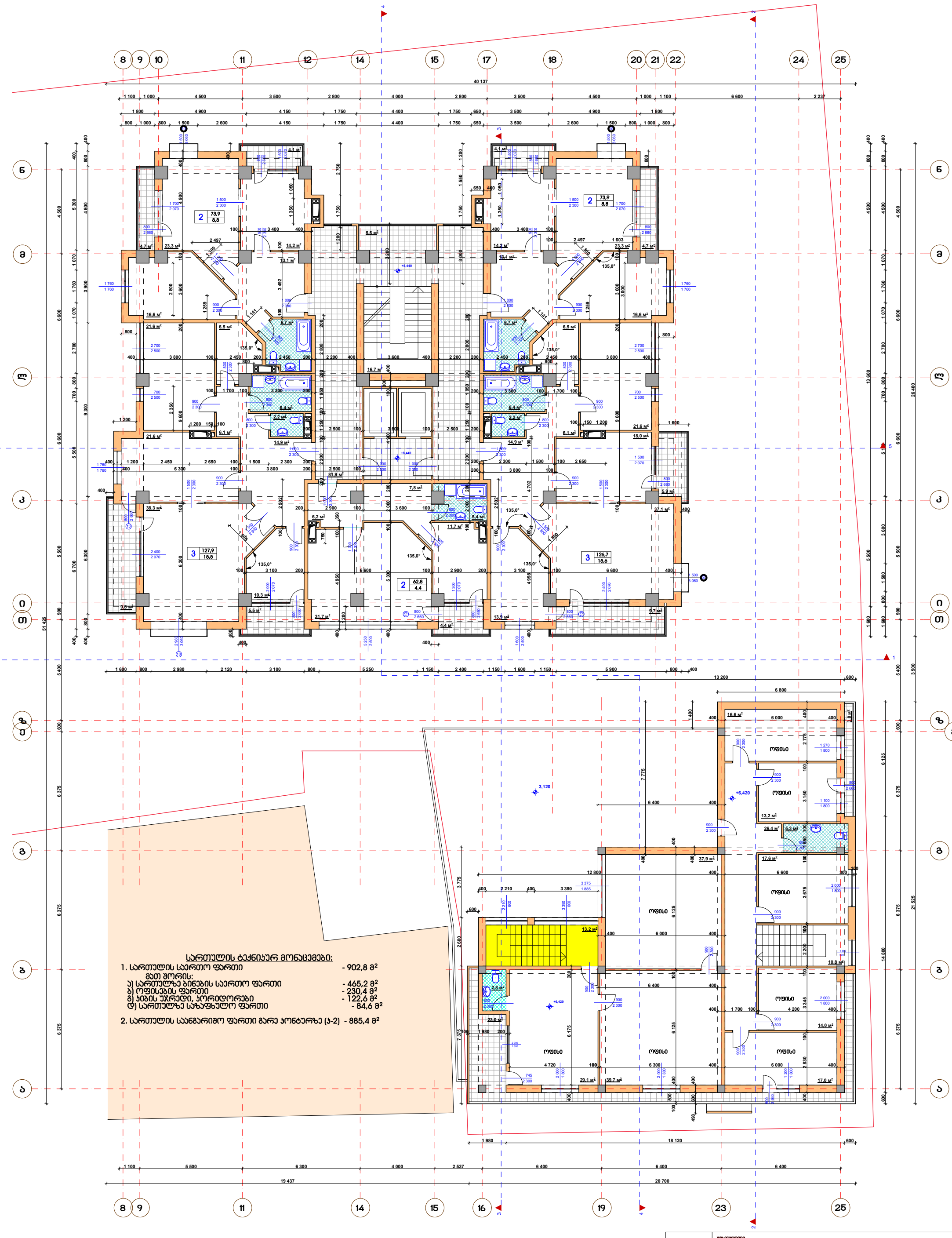

სართულის ტექნიკურ მონაცემები:

1. სართულის საერთო ფართი - 902,8 მ²
   მათ შორის:
   ა) სართულზე ბინების საერთო ფართი - 465,2 მ²
   ბ) ოფისების ფართი - 230,4 მ²
   გ) ჯიბის უჯრედი, კორიდორები - 122,6 მ²
   დ) სართულზე საზაფხულო ფართი - 84,6 მ²

2. სართულის საანგარიშო ფართი გარე კონტურზე (ა-ბ) - 885,4 მ²

ჰორიზონტი აღნიშვნები:

ბინაში საცხოვრებელი ოთახების რაოდენობა: 3 | 127,99 საერთო ფართი | 15,42 აივნების ფართი

შენიშვნები:

1. ნახაზზე ზომები მოცემულია მმ-ში
2. ნახაზზე ნიშნულები მოცემულია მ-ში
3. ყვითლად ნაჩვენებია პორექტირებული (იხ. განმარტებითი ბარათი) ზონები

2013	მუნიციპალური პასუხისმგებლობის საზოგადოება	რუბიკონი	
დირექტორი	გ. არაბიძე	ქ. თბილისში, ალ. ყაზბეგის და მესხიშვილის ქუჩებს შორის მდებარე ე.წ. ჭალარძულო-ვანის“-ს ეკუთვნილ მიწის ნაკვეთზე მრავალსართულიანი ინდივიდუალური საცხოვრებელი სახლისა და ოფისშენობის პროექტირებული პირველი ეტაპი	
პრ. ავტორი	ა. მესხიშვილი		
შეამოწმა	ა. მესხიშვილი	მრავალსართულიანი ინდივიდუალური საცხოვრებელი სახლი და ოფისშენობა მიწაზე	სტადია: მ-ა; მარკა: ფ-ბი
		მესამე სართულის გეგმა 8.440 და 6.600 ნიშნულებზე	ფურცელი: 0006; სულ ფურც.: 02-2012

მეოთხე სართულის გეგმა 11.740 ნიშნულზე მ.1:100

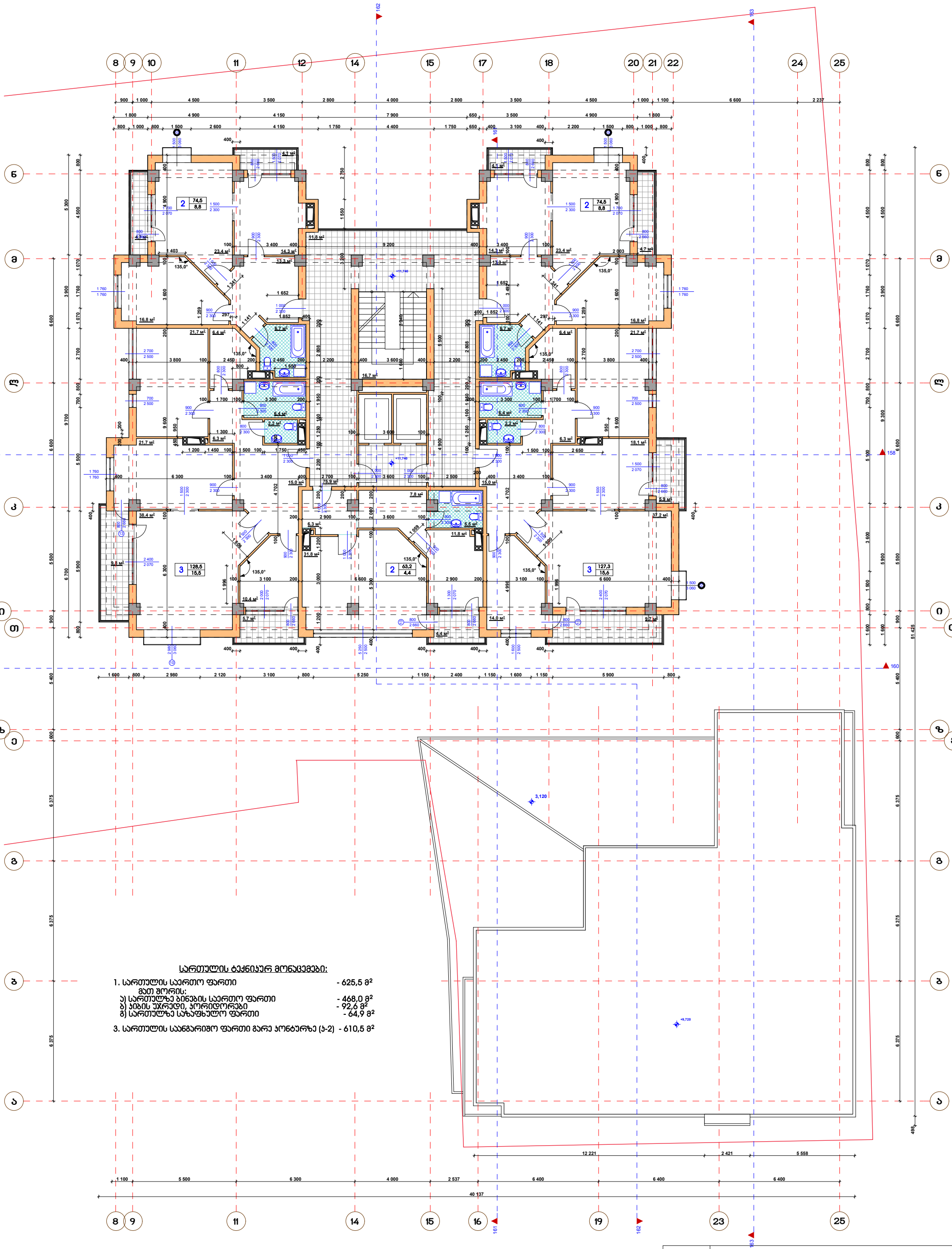

სართულის ტექნიკურ მონაცემები:

1. სართულის საერთო ფართი	- 625,5 მ²
მათ შორის:	
ა) სართულზე ბინების საერთო ფართი	- 468,0 მ²
ბ) კიბის უჯრედი, კორიდორები	- 92,6 მ²
გ) სართულზე საზაფხულო ფართი	- 64,9 მ²
3. სართულის საანგარიშო ფართი გარე კონტურზე (ა-2)	- 610,5 მ²

ბინოგრამის აღნიშვნები:

ბინაში საცხოვრებელი ოთახების რაოდენობა → 3 | 127,99 საერთო ფართი | 15,42 აივნების ფართი

შენიშვნები:

1. ნახაზზე ზომები მოცემულია მმ-ში
2. ნახაზზე ნიშნულები მოცემულია მ-ში

2013	შპს „თბილისის არქიტექტურული პროექტი“		რუბიკონი	
დირექტორი	მ. ჯორბაძე		ქ. თბილისში, ალ. ყაზბეგის და მიხეილ ქვლივის ქუჩის შორის მდებარე ავხ.ჩაჩავადის-ორად-ის ტერიტორიის მიწის ნაკვეთზე მრავალსართულიანი ინდივიდუალური საცხოვრებელი სახლისა და პოპულარიზაციის მიწოლის პროექტირებული ეროვნება	
პრ. ავტორი	ა. გვენცაძე			
დამოწმება	ა. გვენცაძე			
			მრავალსართულიანი ინდივიდუალური საცხოვრებელი სახლის და პოპულარიზაციის მიწოლა	სტადია: მარეა: ფ-ბი: 8.6 ას-7 33
			მეოთხე სართულის გეგმა 11.740 ნიშნულზე	ფურც. №: 063. №: 0007 ფორმატი: სპრ. 02-2012

მეხუთე სართულის გეგმა 15.040 ნიშნულზე მ.1:100

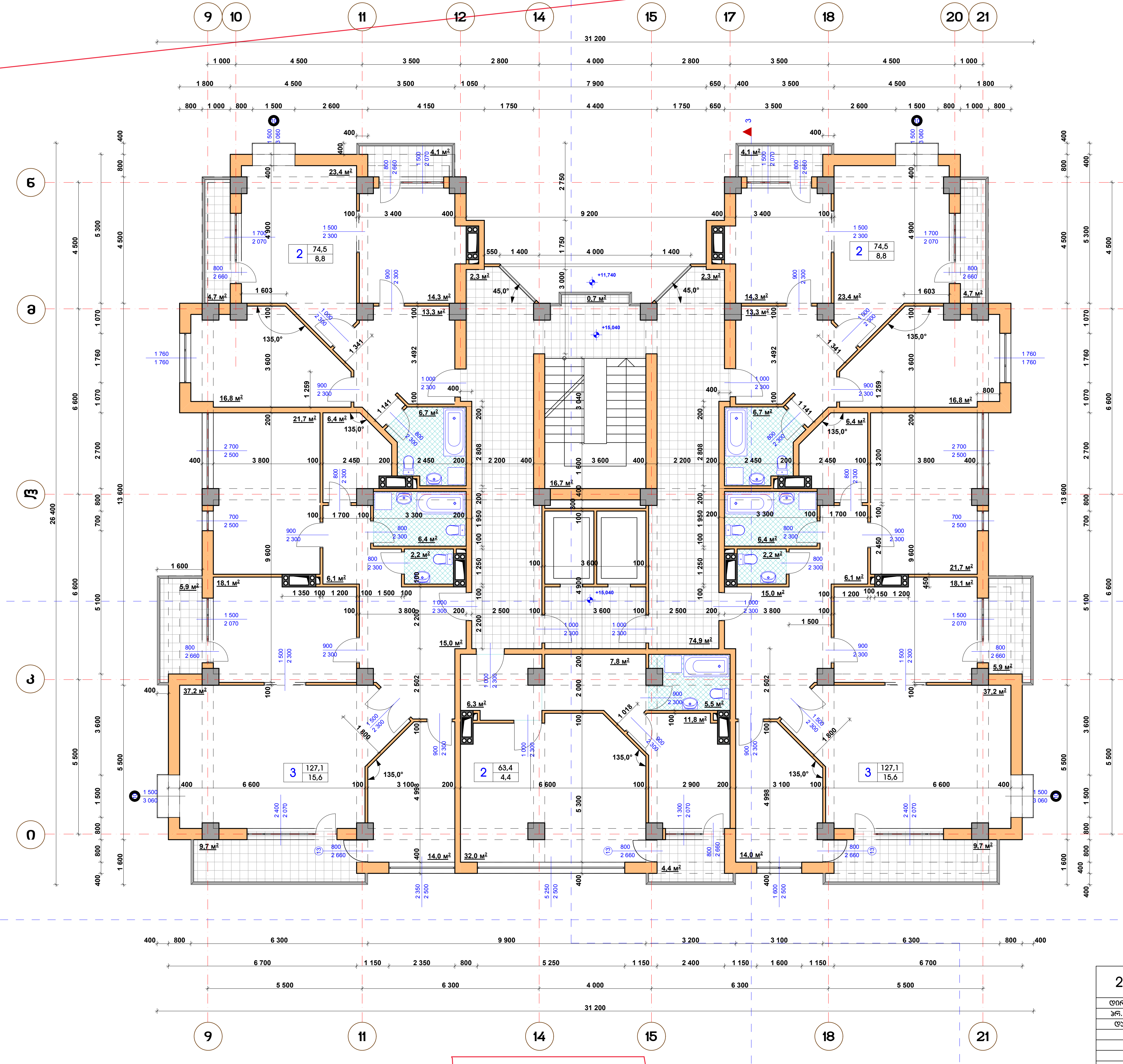

სართულის ტექნიკურ მონაცემები:

1. სართულის საერთო ფართი - 616,7 მ²
   მათ შორის:
   ა) სართულზე ბინების საერთო ფართი - 466,6 მ²
   ბ) კიბის უჯრედი, კორიდორები - 96,2 მ²
   გ) სართულზე საზაფხულო ფართი - 53,9 მ²
2. სართულის საანგარიშო ფართი გარე კონტურზე (კ-2) - 610,8 მ²

პირობითი აღნიშვნები:

ბინაში საცხოვრებელი ოთახების რაოდენობა → 3 | 127,99 ← საერთო ფართი | 15,42 ← აივნების ფართი

შენიშვნები:

1. ნახაზზე ზომები მოცემულია მმ-ში
2. ნახაზზე ნიშნულები მოცემულია მ-ში

2013	შეზღუდული პასუხისმგებლობის საზოგადოება	რუბიკონი			
დირექტორი	მ. არაბიძე	ქ. თბილისში, ალ.ყაზბეგისა და მიცკევიჩის ქუჩებს შორის მდებარე ამხ."საბურთალო-2006"-ის კუთვნილ მიწის ნაკვეთზე მრავალსართულიანი ინდივიდუალური საცხოვრებელი სახლისა და კომერციული შენობის კორექტირებული პროექტი			
პრ. ავტორი	ა. გვენეტაძე				
დაამუშავა	ა. გვენეტაძე	მრავალსართულიანი ინდივიდუალური საცხოვრებელი სახლი და კომერციული შენობა	სტადია	მარკა	ფ-ბი
			მ.6	ას-8	33
		მეხუთე სართულის გეგმა 15.040 ნიშნულზე	ინვ. №	დაკვეთა	
			0008	საპრ. 02-2012	

2013	Изготвил проектантския екип:				
	Ръководител:	Д. Дилянов			
	Проектант:	Д. Дилянов			
	Проектант:	Д. Дилянов			
	Проектант

მეშვიდე სართულის გეგმა 21.640 ნიშნულზე მ.1:100

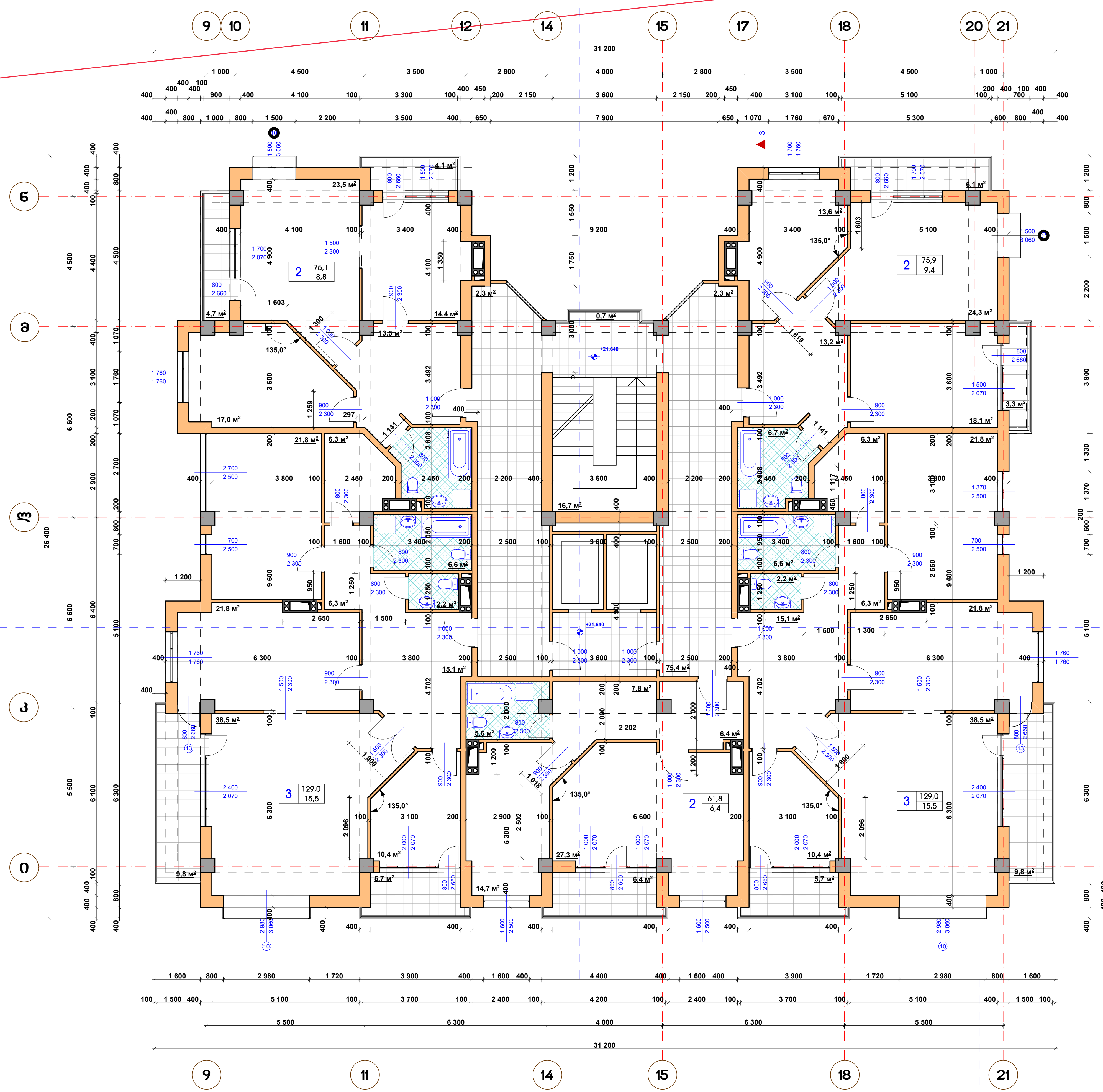

სართულის ტექნიკურ მონაცემები:

1. სართულის საერთო ფართი - 623,8 მ^2
   მათ შორის:
   ა) სართულზე ბინების საერთო ფართი - 470,8 მ^2
   ბ) კიბის უჯრედი, კორიდორები - 96,7 მ^2
   გ) სართულზე საზაფხულო ფართი - 56,3 მ^2
2. სართულის საანგარიშო ფართი გარე კონტურზე (კ-2) - 621,0 მ^2

პირობითი აღნიშვნები:

ბინაში საცხოვრებელი ოთახების რაოდენობა		საერთო ფართი / აივნების ფართი
3	127,99	საერთო ფართი
	15,42	აივნების ფართი

შენიშვნები:

1. ნახაზზე ზომები მოცემულია მმ-ში
2. ნახაზზე ნიშნულები მოცემულია მ-ში

2013	შეზღუდული პასუხისმგებლობის საზოგადოება		რუბიკონი		
დირექტორი	მ. არაბიძე		ქ. თბილისში, ალ.ყაზბეგისა და მიცკევიჩის ქუჩებს შორის მდებარე ამხ."საბურთალო-2006"-ის კუთვნილ მიწის ნაკვეთზე მრავალსართულიანი ინდივიდუალური საცხოვრებელი სახლისა და კომერციული შენობის კორექტირებული პროექტი		
პრ. ავტორი	ა. გვენეტაძე				
დაამუშავა	ა. გვენეტაძე		მრავალსართულიანი ინდივიდუალური საცხოვრებელი სახლი და კომერციული შენობა	სტადია: მ.6	მარკა: ას-10 / ფ-ბი: 33
			მეშვიდე სართულის გეგმა 21.640 ნიშნულზე	ინვ. №: 0010	დაკვეთა: საპრ. 02-2012

მეორე სართულის გეგმა 24.940 ნიშნულზე მ.1:100

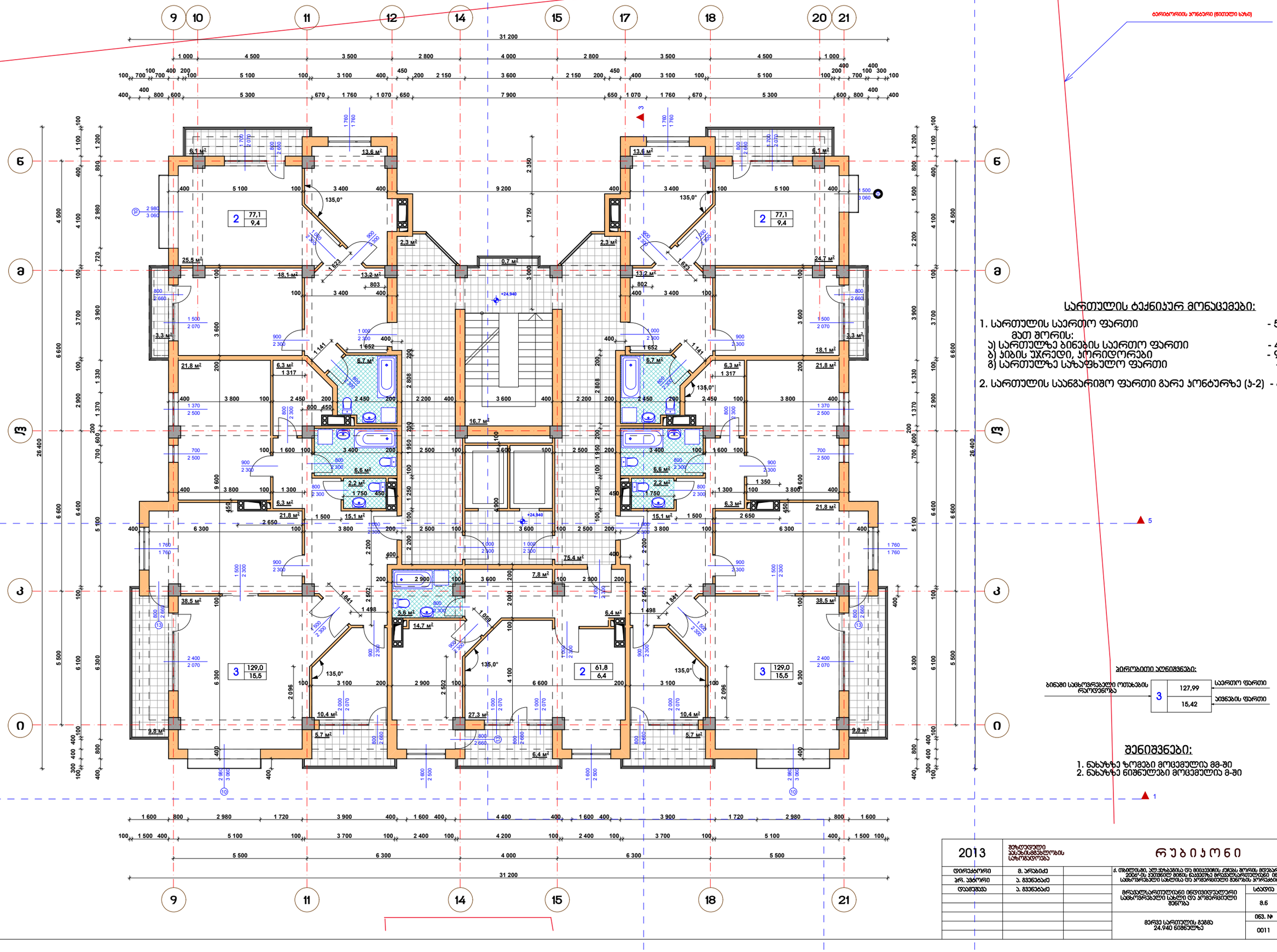
9
10
11
12
14
15
17
18
20
21
31 200
ბ
ა
პ
ბ
ა
პ
0
1 760
1 760
6.1 м²
13.6 м²
2 350
1 750
3 000
+24,940
135,0°
2 3 м²
0.7 м²
25.5 м²
18.1 м²
13.2 м²
24.7 м²
3.3 м²
6.7 м²
6.3 м²
21.8 м²
16.7 м²
6.6 м²
2.2 м²
15.1 м²
75.4 м²
7.8 м²
5.6 м²
14.7 м²
6.4 м²
38.5 м²
9.8 м²
10.4 м²
27.3 м²
5.7 м²
2 900
2 808
1 950
1 250
4 900
2 602
2 096
2 000
2 070
2 660
2 300
2 070
2 660
2 660
2 660

მეცხრე სართულის გეგმა 28.240 ნიშნულზე მ.1:100

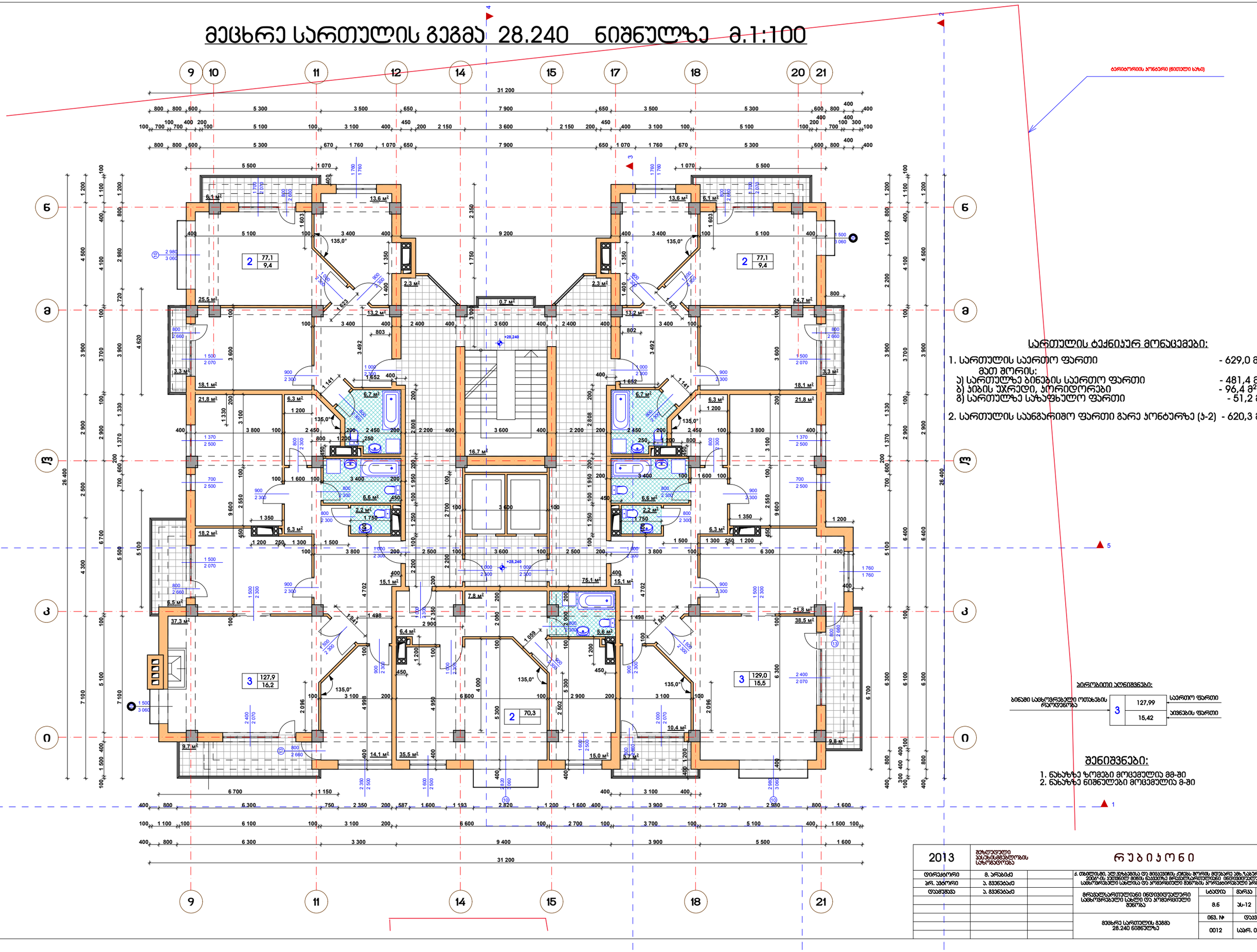

სართულის ტექნიკურ მონაცემები:

1. სართულის საერთო ფართი - 629,0 მ²
   მათ შორის:
   ა) სართულზე ბინების საერთო ფართი - 481,4 მ²
   ბ) ჯიხის უჯრედი, პორიდორები - 96,4 მ²
   გ) სართულზე საზოგადოო ფართი - 51,2 მ²
2. სართულის საინგარიშო ფართი გარე კონტურზე (ა-ვ) - 620,3 მ²

ბინათა განლაგების ექსპლიკაცია:

ბინაში საცხოვრებელი ოთახების რაოდენობა		
3	127,99	საერთო ფართი
	15,42	აივნების ფართი

შენიშვნები:

1. ნახაზზე ზომები მოცემულია მმ-ში
2. ნახაზზე ნიშნულები მოცემულია მ-ში

2013	შპს „თბილისის არქიტექტურული ბიუროს“		რუბიკონი		
დირექტორი	მ. არაბიძე		ქ. თბილისში, ალ. ყაზბეგისა და მიხაილის ქუჩებს შორის მდებარე აბო ჭაბერიშვილი-2006“-ის ჯუმანიზ მიწის ნაკვეთზე მრავალსართულიანი ინდივიდუალური საცხოვრებელი სახლისა და პრომენადული შენობის პორიზონტალური პროექტი		
პრ. ხელმძღვ.	ა. მეკვლაძე		მრავალსართულიანი ინდივიდუალური საცხოვრებელი სახლი და პრომენადული შენობა	სტადია	მერკა	ფ-ბი
				მ.ნ	ა-12	33
დამპროექტ.	ა. მეკვლაძე		მეცხრე სართულის გეგმა 28.240 ნიშნულზე	ტიპ. №	დამკვეთი	
				0012	სპარ. 02-2012	

მეათე სართულის გეგმა 31.540 ნიშნულზე მ.1:100

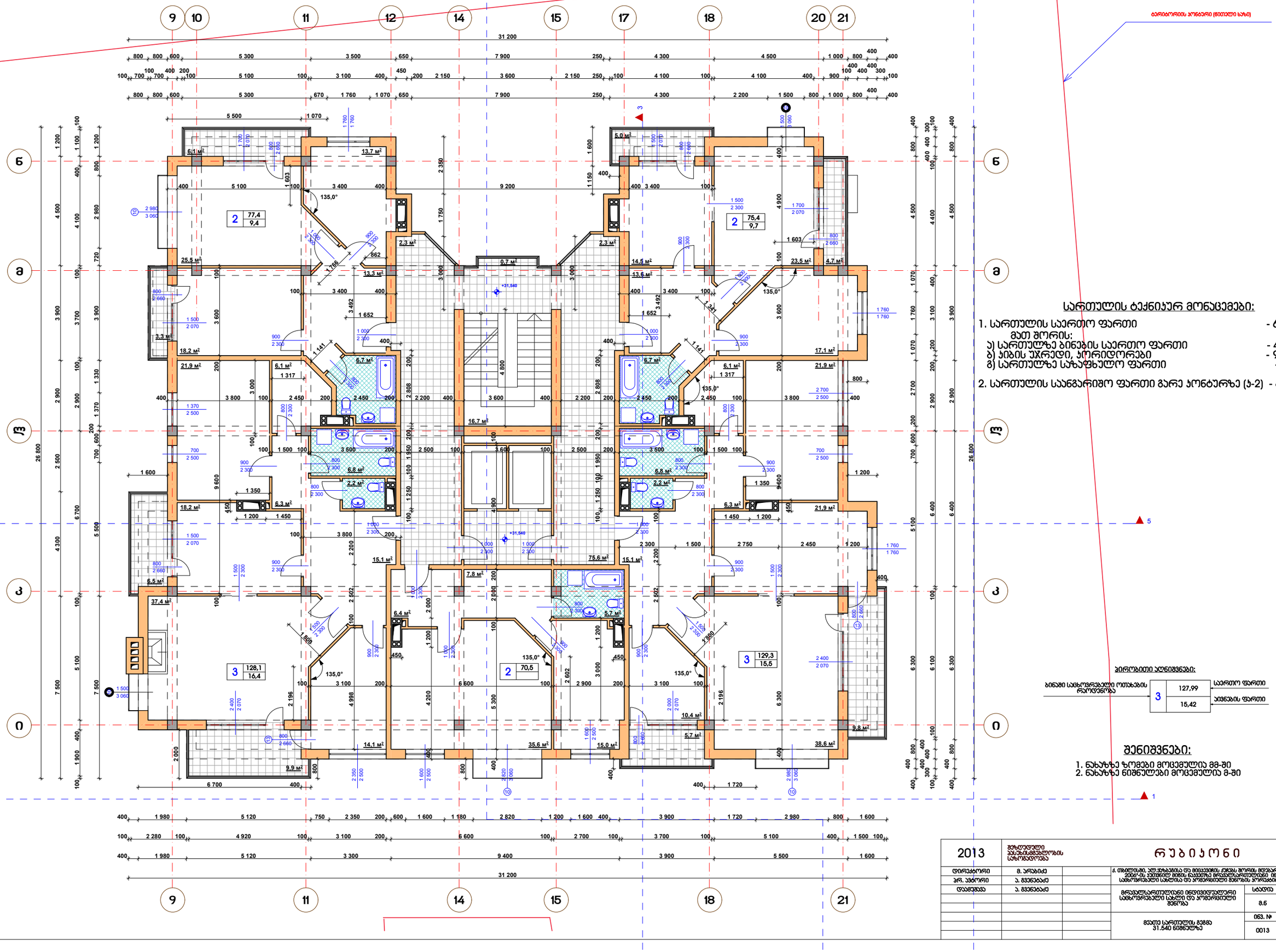

ბარიერების პონტური (ნიშული სახე)

სართულის ტექნიკურ მონაცემები:

1. სართულის საერთო ფართი - 629,3 მ²
   მათ შორის:
   ა) სართულზე ბინების საერთო ფართი - 480,7 მ²
   ბ) კიბის უჯრედი, პორიდორები - 96,9 მ²
   გ) სართულზე საზაფხულო ფართი - 51,7 მ²
2. სართულის საანგარიშო ფართი გარე კონტურზე (ს-2) - 619,7 მ²

პირობითი აღნიშვნები:

ბინაში საცხოვრებელი ოთახების რაოდენობა | 3 | 127,99 საერთო ფართი | 15,42 ბინების ფართი

შენიშვნები:

1. ნახაზზე ზომები მოცემულია მმ-ში
2. ნახაზზე ნიშნულები მოცემულია მ-ში

2013	ქუთაისის პასპორტიზაციის სამსახური	რუბიკონი			
დირექტორი	მ. არაბიძე	ქ. ოზურგეთში, ალ.ყაზბეგისა და მიქაძის ქუჩას შორის მდებარე ავხ 1-საბერეთლო-2004-ის ეკუთვნილ მიწის ნაკვეთზე მრავალსართულიანი ინდივიდუალური საცხოვრებელი სახლისა და პორტიკისთვის მშენის პროექტი			
პრ. ავტორი	ა. გვენეტაძე				
დაამუშავა	ა. გვენეტაძე	მრავალსართულიანი ინდივიდუალური საცხოვრებელი სახლი და პორტიკისთვის მშენის	სტადია	ფურცელი	ფ-ის
			მ.ნ	ას-13	33
		მეათე სართულის გეგმა 31.540 ნიშნულზე	063. №	დაკვეთა	
			0013	საპრ. 02-2012	

მეთერთმეტე სართულის გეგმა 34.840 ნიშნულზე მ.1:100

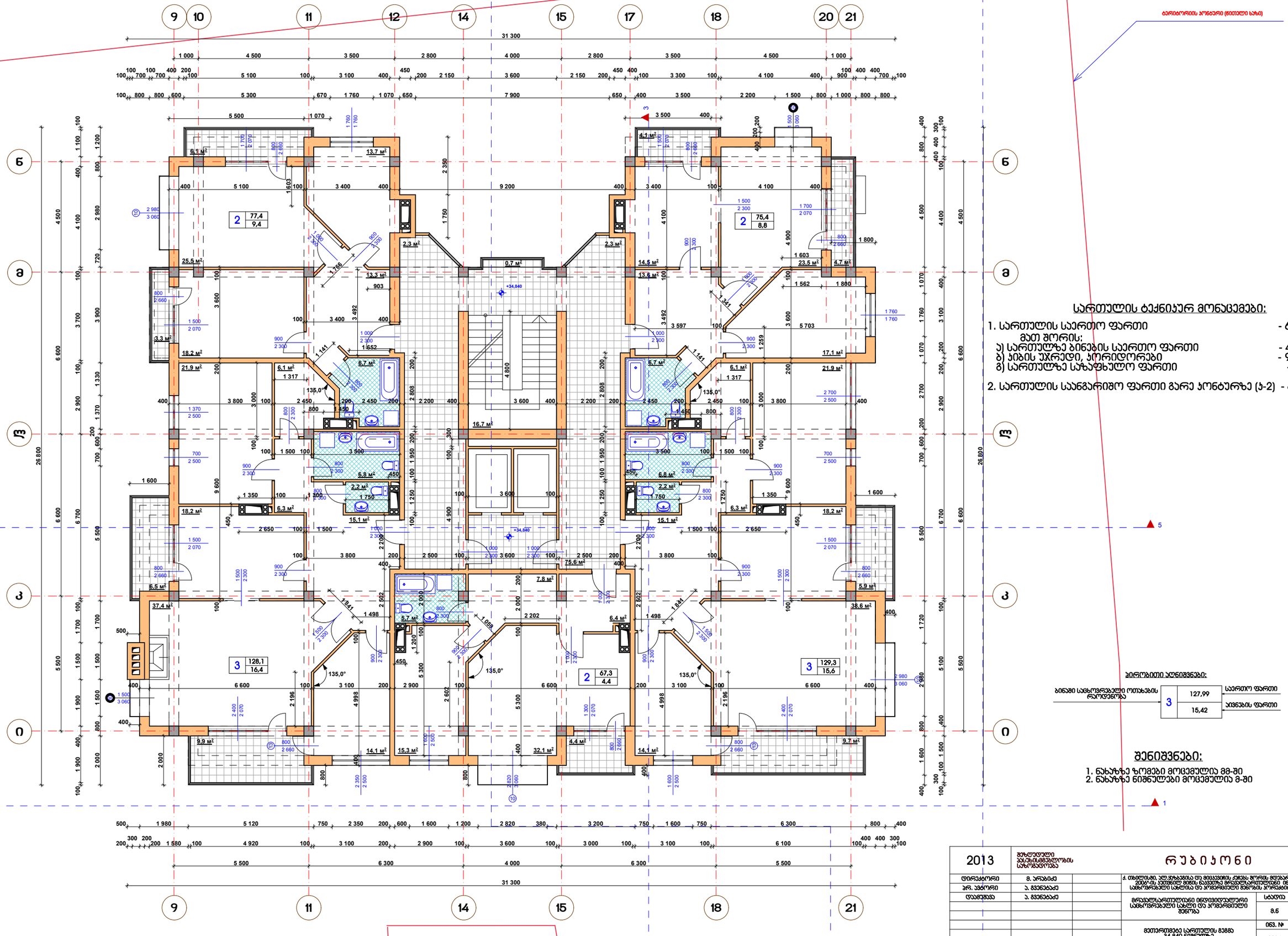

სართულის ტექნიკურ მონაცემები:

1. სართულის საერთო ფართი - 629,7 მ²
   მათ შორის:
   ა) სართულზე ბინების საერთო ფართი - 477,5 მ²
   ბ) ჯიხის უჯრედი, კორიდორები - 96,9 მ²
   გ) სართულზე საზაფხულო ფართი - 55,3 მ²
2. სართულის საანგარიშო ფართი გარე კონტურზე (ს-2) - 614,9 მ²

პირობითი აღნიშვნები:

ბინაში სამცოვრებელი ოთახების რაოდენობა | 3 | 127,99 საერთო ფართი | 15,42 ბინების ფართი

შენიშვნები:

1. ნახაზზე ზომები მოცემულია მმ-ში
2. ნახაზზე ნიშნულები მოცემულია მ-ში

2013	შპს „ტექნიკური ასისტანსის სააგენტოს სარეგისტრაციო		რუბიკონი
დირექტორი	მ. არაბიძე		ქ. თბილისში, ალ. ყაზბეგის და მიხეილის ქუჩებს შორის მდებარე ე.წ. „საბურთალო-2006“-ის ეკონომიკ მიზნის ჩამკეტზე მრავალსართულიანი ინდივიდუალური საცხოვრებელი სახლისა და პრომენადული შენობის პროექტი
პრ. ხელმძღვ.	ა. ჭეჭელაშვილი		
დამპროექტ.	ა. ჭეჭელაშვილი		
			მრავალსართულიანი ინდივიდუალური საცხოვრებელი სახლი და პრომენადული შენობა
			მეთერთმეტე სართულის გეგმა 34.840 ნიშნულზე

სტადია	მასშტაბი	ფ-ბი
მ.პ.	ა-14	33
ფაილის №	ფაილების	
0014	საპრ. 02-2012	

მეთორმეტე სართულის გეგმა 38.140 ნიშნულზე მ.1:100

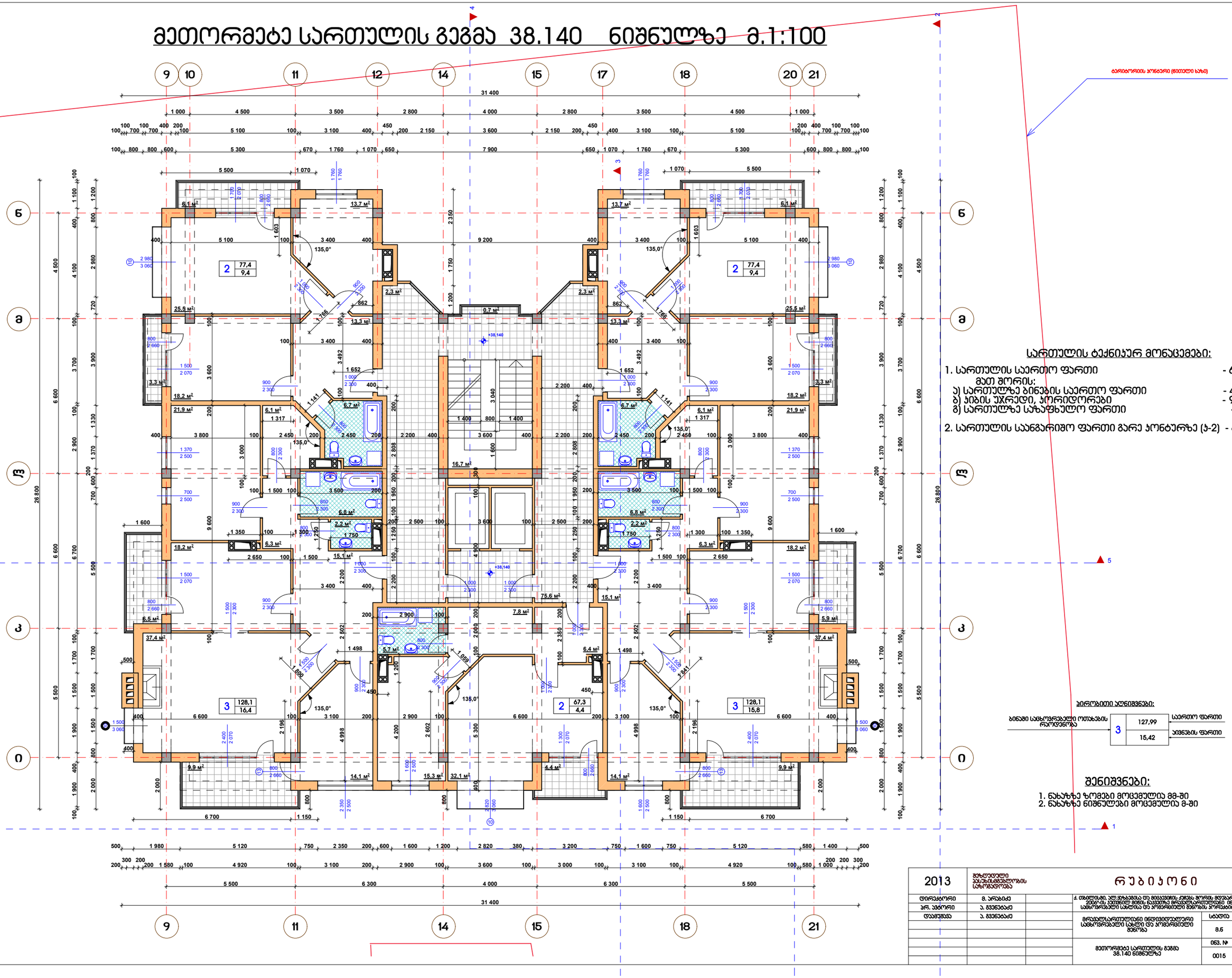

სართულის ტექნიკურ მონაცემები:

1. სართულის საერთო ფართი - 631,3 მ²
   მათ შორის:
   ა) სართულზე ბინების საერთო ფართი - 478,3 მ²
   ბ) ჯიხის უჯრედი, პორიდორები - 96,9 მ²
   გ) სართულზე საზაფხულო ფართი - 56,1 მ²
2. სართულის საანგარიშო ფართი გარე კონტურზე (ა-ბ) - 615,5 მ²

პირობითი აღნიშვნები:

ბინაში სამზღვრელი ოთახების რაოდენობა	3	127,99 საერთო ფართი 15,42 აივნების ფართი

შენიშვნები:

1. ნახაზზე ზომები მოცემულია მმ-ში
2. ნახაზზე ნიშნულები მოცემულია მ-ში

2013	შპს ლუქსემბურგის საზოგადოება	რუბიკონი			
დირექტორი	მ. არაბიძე		ქ. თბილისში, ალ.ყაზბეგისა და მიცკევიჩის ქუჩებს შორის მდებარე ავზ 'საბურთალო-2000'-ის ბაქნიდან მიწის ნაკვეთზე მრავალსართულიანი მონოლითური საბინაო-საცხოვრებელი სახლისა და პოპულარიზებული პრობლემა		
პრ. ხელმძღვ.	ა. ჭეკვანაძე				
შემსრულებ.	ა. ჭეკვანაძე		მრავალსართულიანი მონოლითური საბინაო-საცხოვრებელი სახლი და პოპულარიზებული მენობა	სტადია: მ.ნ.	მერქა: ფ-ი
				8.6	ა-15 33
			მეთორმეტე სართულის მენობა 38.140 ნიშნულზე	ნომ. №	დაკვეთა
				0015	საპრ. 02-2012

მეცამეტე სართულის გეგმა 41.440 ნიშნულზე მ.1:100

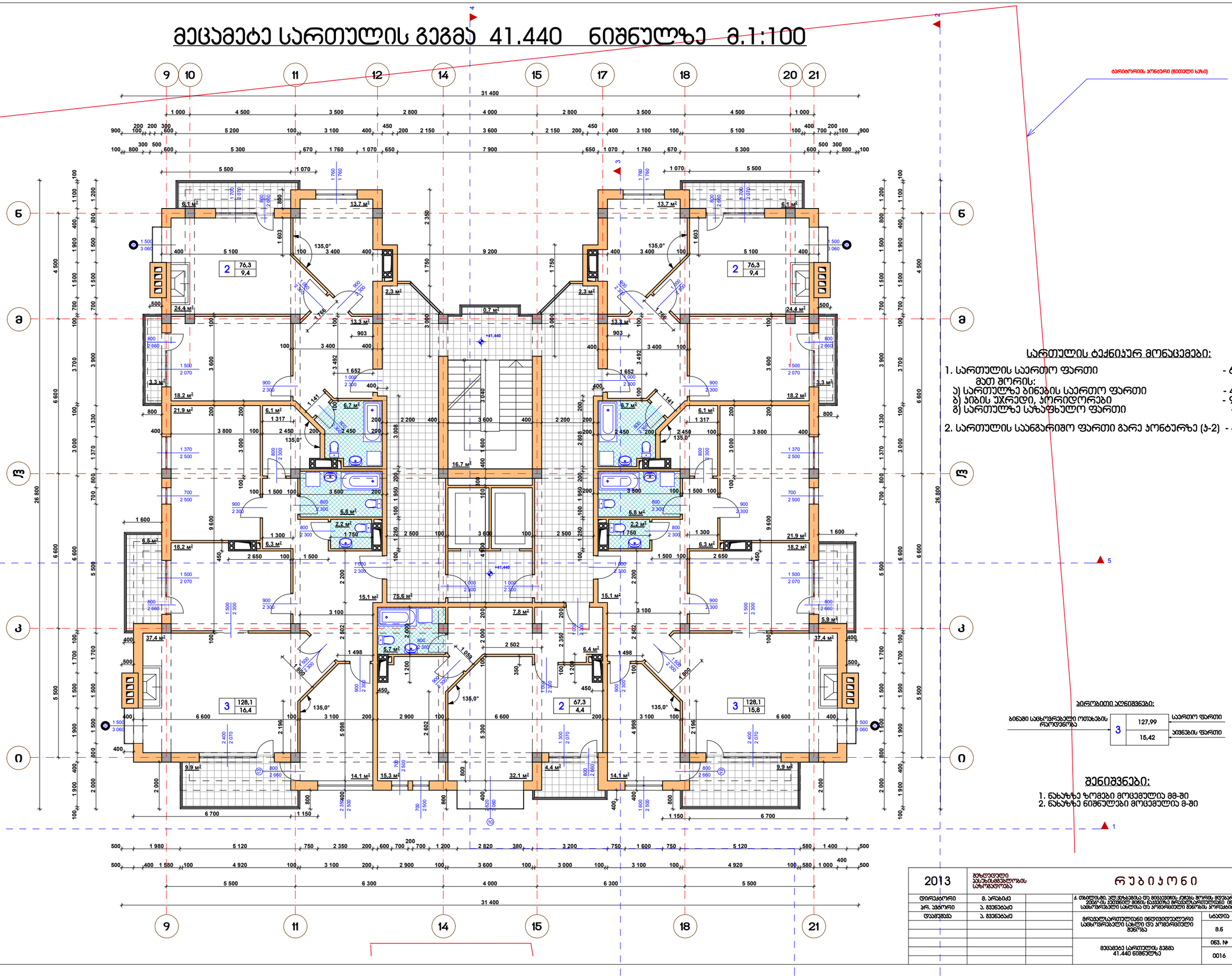

ტერიტორიის კონტური (წითელი ხაზი)

სართულის ტექნიკურ მონაცემები:

1. სართულის საერთო ფართი - 629,1 მ²
   მათ შორის:
   ა) სართულზე ბინების საერთო ფართი - 476,1 მ²
   ბ) კიბის უჯრედი, პორიდორები - 96,9 მ²
   გ) სართულზე საზაფხულო ფართი - 56,1 მ²
2. სართულის საინგარიშო ფართი გარე კონტურზე (ა-ბ) - 614,3 მ²

პირობითი აღნიშვნები:

ბინაში საცხოვრებელი ოთახების რაოდენობა | 3 | 127,99 საერთო ფართი | 15,42 ბინების ფართი

შენიშვნები:

1. ნახაზზე ზომები მოცემულია მმ-ში
2. ნახაზზე ნიშნულები მოცემულია მ-ში

2013	შპს „ტექნიკური ასისტანსის მმართველობის სააგენტო“	რუბრიკონი	
დირექტორი	მ. არაბიძე	ქ. თბილისში, ალ. ყაზბეგის და მიხეილის ქუჩებს შორის მდებარე ავხ. ჯანდრთელობის 2006-ის ჯეთნიის მიწის ნაკვეთზე მრავალსართულიანი ინდივიდუალური საცხოვრებელი სახლისა და პოპერციული შენობის პორექტირებული პროექტი	
პრ. ხელმძღვ.	ა. მეშველიძე		
დამამზად.	ა. მეშველიძე	მრავალსართულიანი ინდივიდუალური საცხოვრებელი სახლი და პოპერციული შენობა	სტადია: მ.ნ.; მარკა: ა.ხ-16; ფ-ბი: 33
		მეცამეტე სართულის გეგმა 41.440 ნიშნულზე	ფიც. №: 0016; დოკუმენტი: სპარ. 02-2012

მეთოთხმეტე სართულის გეგმა 44.740 ნიშნულზე მ.1:100

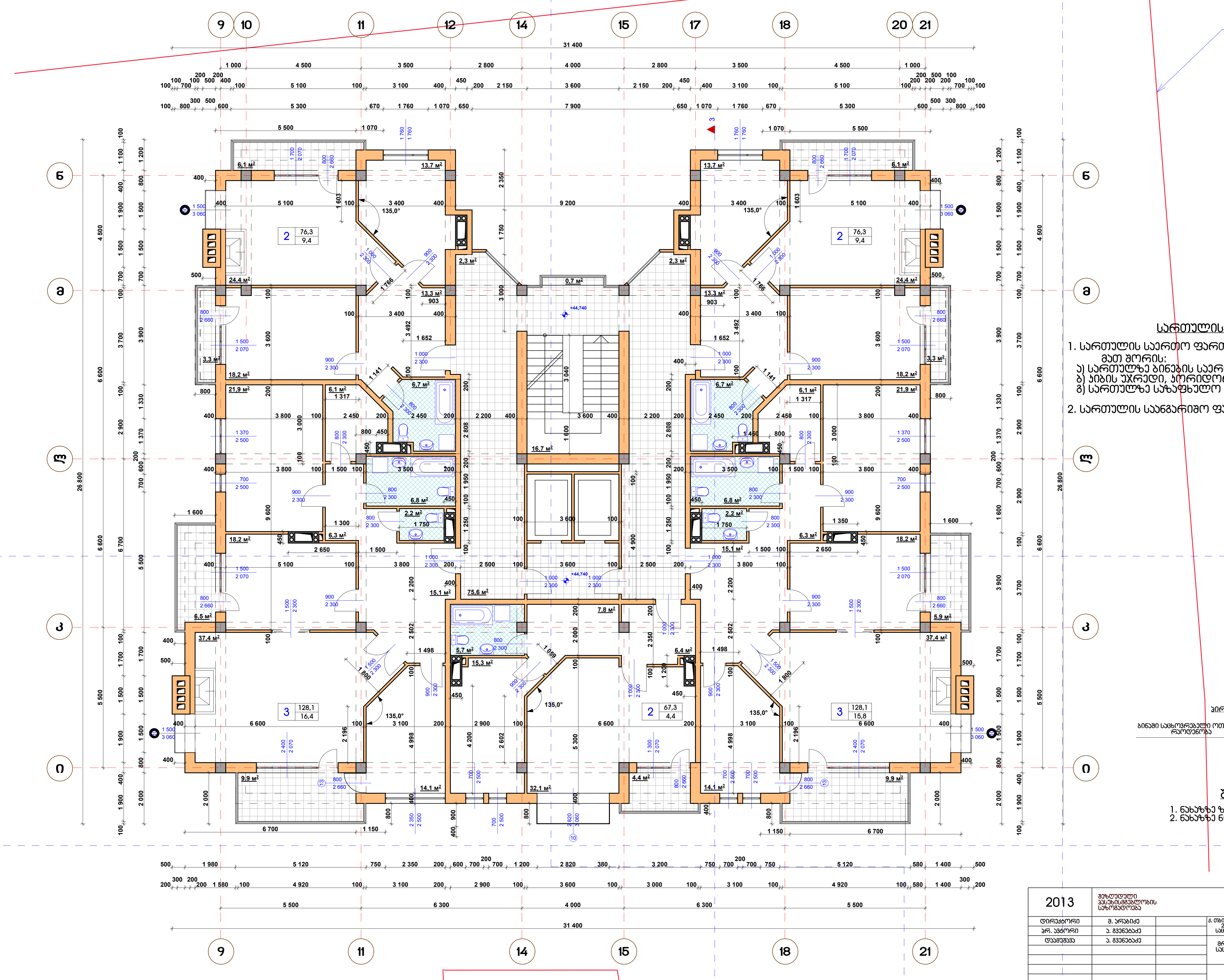

სართულის ტექნიკურ მონაცემები:

1. სართულის საერთო ფართი - 629,1 მ^2
   მათ შორის:
   ა) სართულზე ბინების საერთო ფართი - 476,1 მ^2
   ბ) კიბის უჯრედი, კორიდორები - 96,9 მ^2
   გ) სართულზე საზაფხულო ფართი - 56,1 მ^2
2. სართულის საანგარიშო ფართი გარე კონტურზე (კ-2) - 614,3 მ^2

პირობითი აღნიშვნები:

ბინაში საცხოვრებელი ოთახების რაოდენობა			
3	127,99	საერთო ფართი	
	15,42	აივნების ფართი	

შენიშვნები:

1. ნახაზზე ზომები მოცემულია მმ-ში
2. ნახაზზე ნიშნულები მოცემულია მ-ში

2013	შეზღუდული პასუხისმგებლობის საზოგადოება	რუბიკონი			
დირექტორი	მ. არაბიძე	ქ. თბილისში, ალ.ყაზბეგისა და მიცკევიჩის ქუჩებს შორის მდებარე ამხ."საბურთალო-2006"-ის კუთვნილ მიწის ნაკვეთზე მრავალსართულიანი ინდივიდუალური საცხოვრებელი სახლისა და კომერციული შენობის კორექტირებული პროექტი			
პრ. ავტორი	ა. გვენეტაძე				
დაამუშავა	ა. გვენეტაძე	მრავალსართულიანი ინდივიდუალური საცხოვრებელი სახლი და კომერციული შენობა	სტადია	მარკა	ფ-ბი
			მ.6	ას-17	33
		მეთოთხმეტე სართულის გეგმა 44.740 ნიშნულზე	ინვ. №	დაკვეთა	
			0017	საპრ. 02-2012	

მეთხუთმეტე სართულის გეგმა 48.040 ნიშნულზე მ.1:100

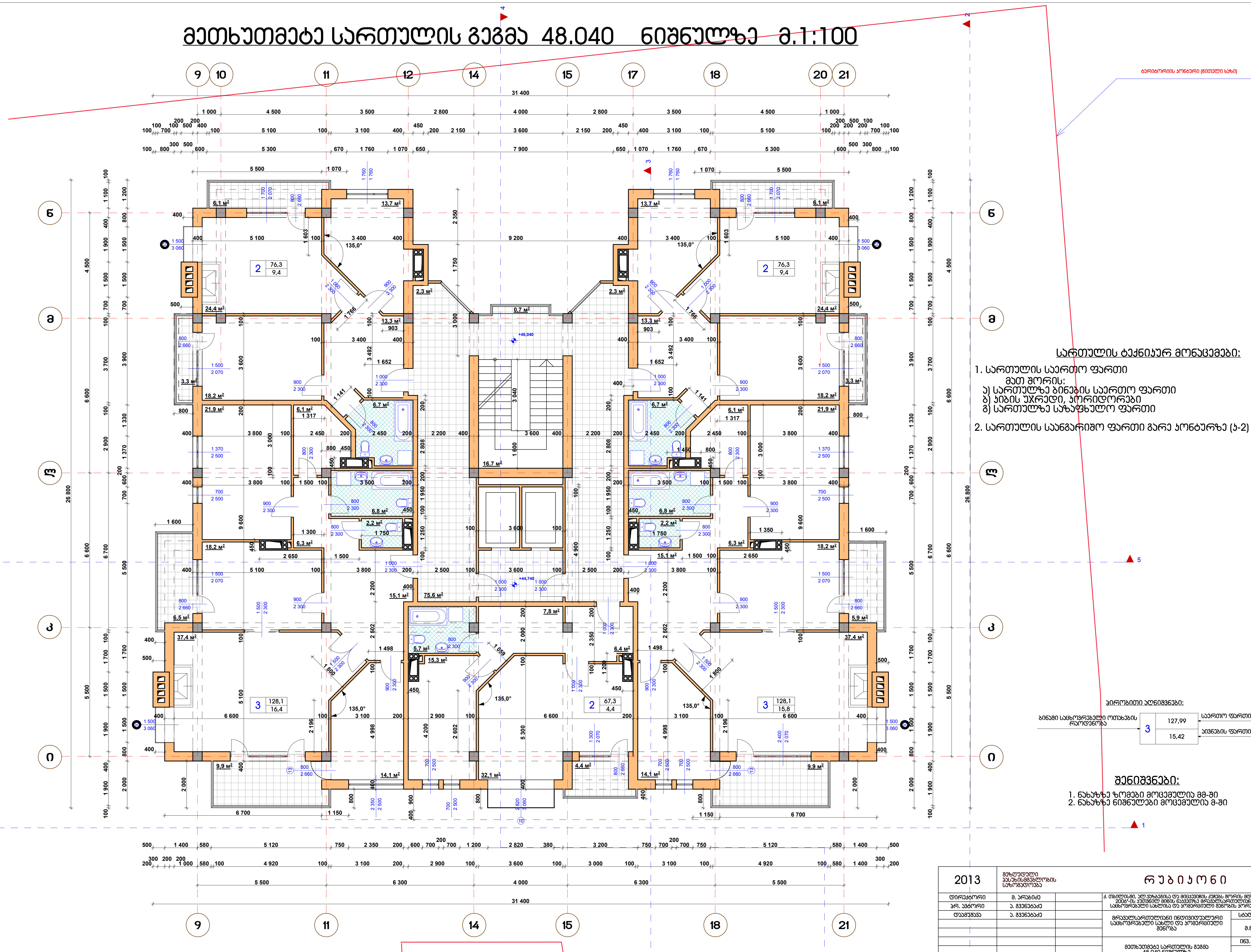

სართულის ტექნიკურ მონაცემები:

1. სართულის საერთო ფართი - 629,1 მ^2
   მათ შორის:
   ა) სართულზე ბინების საერთო ფართი - 476,1 მ^2
   ბ) კიბის უჯრედი, კორიდორები - 96,9 მ^2
   გ) სართულზე საზაფხულო ფართი - 56,1 მ^2

2. სართულის საანგარიშო ფართი გარე კონტურზე (კ-2) - 614,3 მ^2

პირობითი აღნიშვნები:

ბინაში საცხოვრებელი ოთახების რაოდენობა		საერთო ფართი / აივნების ფართი
3	127,99	საერთო ფართი
	15,42	აივნების ფართი

შენიშვნები:

1. ნახაზზე ზომები მოცემულია მმ-ში
2. ნახაზზე ნიშნულები მოცემულია მ-ში

2013	შეზღუდული პასუხისმგებლობის საზოგადოება		რუბიკონი		
დირექტორი	მ. არაბიძე		ქ. თბილისში, ალ.ყაზბეგისა და მიცკევიჩის ქუჩებს შორის მდებარე ამხ."საბურთალო-2006"-ის კუთვნილ მიწის ნაკვეთზე მრავალსართულიანი ინდივიდუალური საცხოვრებელი სახლისა და კომერციული შენობის კორექტირებული პროექტი		
პრ. ავტორი	ა. გვენეტაძე				
დაამუშავა	ა. გვენეტაძე		მრავალსართულიანი ინდივიდუალური საცხოვრებელი სახლი და კომერციული შენობა	სტადია: მ.ნ	მარკა: ას-18 / ფ-ბი: 33
			მეთხუთმეტე სართულის გეგმა 48.040 ნიშნულზე	ინვ. №: 0018	დაკვეთა: საპრ. 02-2012

მეთექვსმეტე სართულის გეგმა 51.340 ნიშნულზე მ.1:100

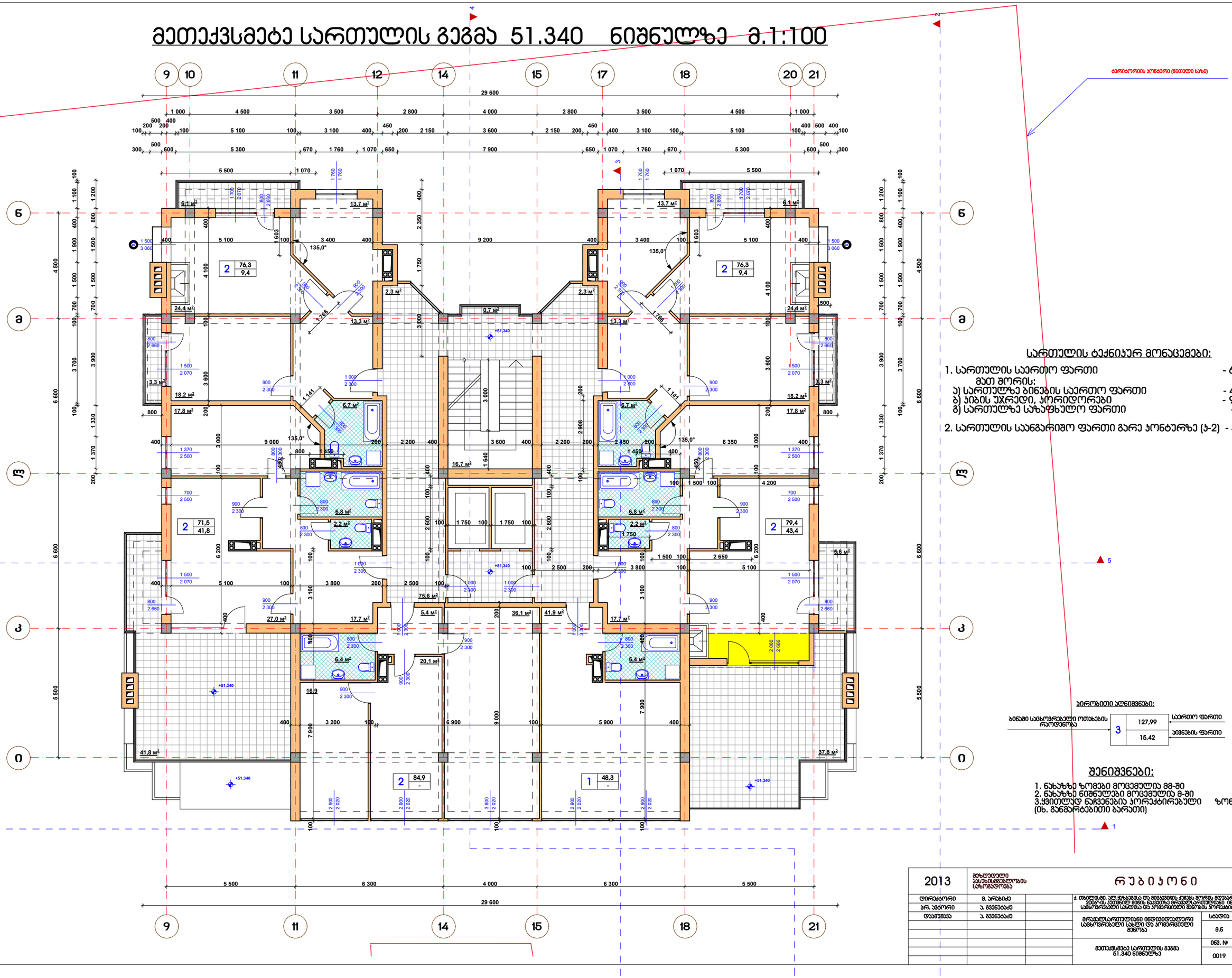

მეჩვიდმეტე სართულის გეგმა 54.640 ნიშნულზე მ.1:100

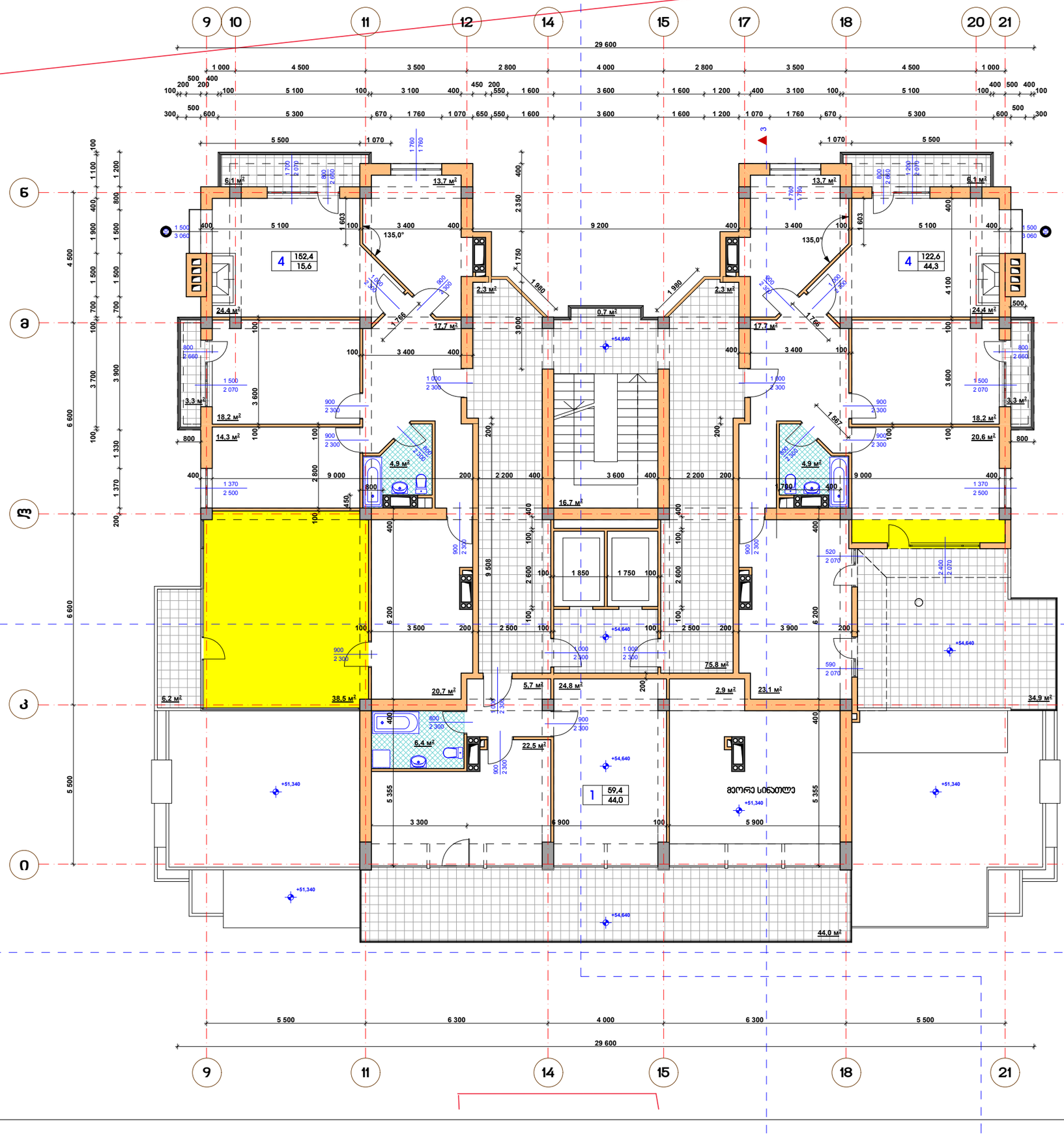

სართულის ტექნიკურ მონაცემები:

1. სართულის საერთო ფართი - 539,0 მ²
   მათ შორის:
   ა) სართულზე ბინების საერთო ფართი - 337,3 მ²
   ბ) ჯიხის უკრედი, პორიდორები - 97,1 მ²
   გ) სართულზე საზაფხულო ფართი - 104,6 მ²
2. სართულის საანგარიშო ფართი გარე კონტურზე (ა-2) - 452,4 მ²

პირობითი აღნიშვნები:

ბინაში სამცხოვრებელი ოთახების რაოდენობა: 3 — 127,99 საერთო ფართი; 15,42 აივნების ფართი

შენიშვნები:

1. ნახაზზე ზომები მოცემულია მმ-ში
2. ნახაზზე ნიშნულები მოცემულია მ-ში
3. ყვითლად ნაჩვენებია პროექტირებული ზონები (იხ. განმარტებითი ბარათი)

2013	მეზღუდული პასუხისმგებლობის საზოგადოება	რუბიკონი		
დირექტორი	მ. არაბიძე	ქ. თბილისი, ალ. ყაზბეგისა და მიცკევიჩის ქუჩებს შორის მდებარე ამხ. ჯავახიშვილი-2(ყაზ.-ს) საუბნო გზიდა ნაკვეთზე მრავალბინიანი მცირემრიცხოვანი საცხოვრებელი სახლისა და პრომრიცხოვანი ბორანტის პროექტი		
პრ. პროექტი	ა. გვენეტაძე	მრავალსართულიანი ინდივიდუალური საცხოვრებელი სახლი და პრომრიცხოვანი შენობა	სტადია	მერკა	ფ-ბი
დამკვეთი	ა. გვენეტაძე		მ.ნ	პ-20	33
		მეჩვიდმეტე სართულის გეგმა 54.640 ნიშნულზე	ნომ. №	დასკვეთა	
			0020	საპრ. 02-2012	

მეთვრამეტე სართულის გეგმა 57.940 ნიშნულზე მ.1:100

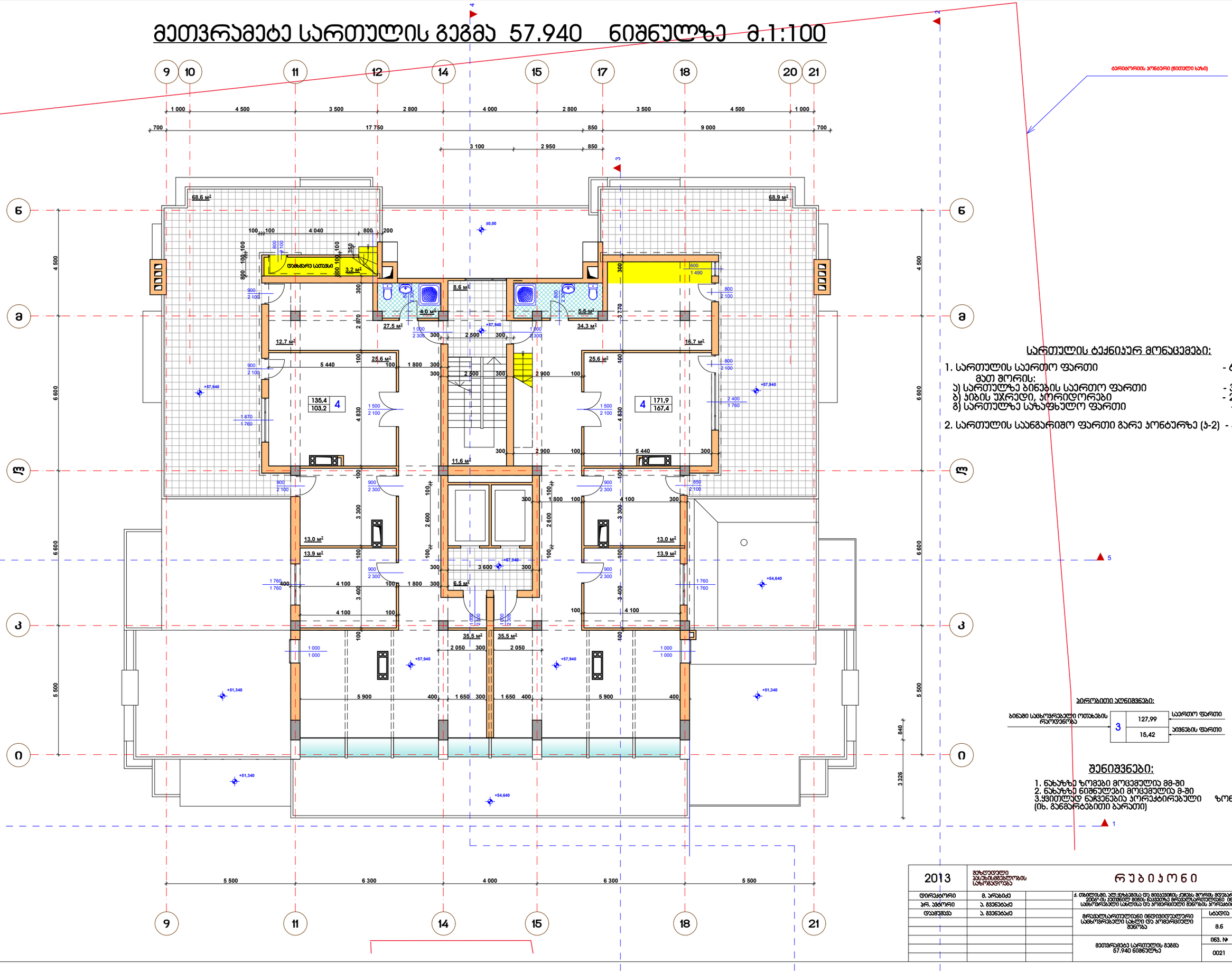

2013	შპს „ტექნიკური ასისტანსის სააგენტოს საზოგადოება"		რუბიკონი	
დირექტორი	მ. არაბიძე		ქ. თბილისი, ალ.ყაზბეგის და მიცკევიჩის ქუჩას შორის მდებარე ავზ 1-ის ტერიტორიაზე 2000-ის ეკონომიკ მიწის ნაკვეთზე მრავალფუნქციური ინტეგრირებული საცხოვრებელი სახლის და კომერციული ზონის კორექტირებული პროექტი	
პრ. უფროსი	ა. გვენეტაძე			
დამპროექტ.	ა. გვენეტაძე		მრავალფუნქციური ინტეგრირებული საცხოვრებელი სახლი და კომერციული ზონა	სტადია: მ.ნ. / ფ.ნ.: 8.6 / ა-21 / 33
			მეთვრამეტე სართულის გეგმა 57.940 ნიშნულზე	ფურც. №: 0021 / ფორმატი: A3რ. 02-2012

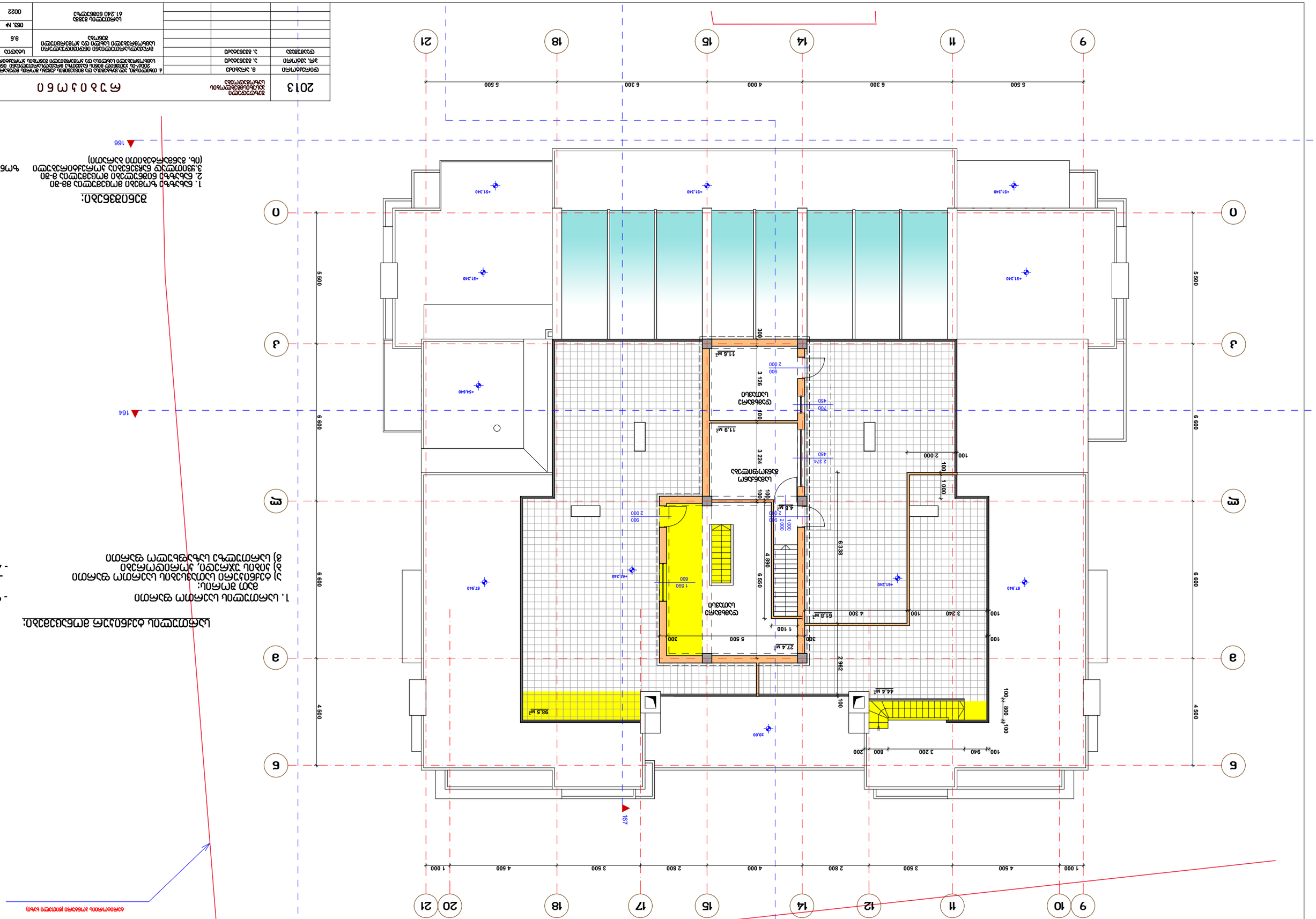

ბინის გეგმა 61.240 მეზანინი 1:100

ბინის ფართობი:

1. ბინის ფართობი 88-ში 1 ოთახი და ტუალეტი
2. ბინის ფართობი 8-ში 3 ოთახი და სააბაზანო
3. ბინის ფართობში არ შედის აივნის ფართობი (ტერასა)

ფართობი 166

ბინის ფართობის ცხრილი:

1. ოთახი და ოთახის ფართობი - 99,9 მ²
   ბინის ფართობში შემავალი ფართობები:
   ოთახი და ოთახის ფართობი - 23,5 მ²
   ბინის სააბაზანო, ტუალეტი ფართობი - 4,8 მ²
   ბინის ოთახის და სააბაზანოს ფართობი - 71,6 მ²

ამონაწერი (ნახაზის ფრაგმენტი)

2013	ბინის ფართობის ამონაწერი				
	ნახაზის დასახელება				ა ტ ა პ ი
	ფილიალის ნომერი	8. ბინა 61			
	პროექტის ნომერი	3. ბინა 61			
	ფურცლის ნომერი	3. ბინა 61			
	ბინის ფართობის ამონაწერი ბინის ფართობის ცხრილი				
	ბინის ფართობის ამონაწერი ბინის ფართობის ცხრილი				8.6 ჯ-22 33
					ტექ. № 0632
					0022 სააპ. 02-2012
					61.240 ნახაზის ნომერი

სახურავის გეგმა მ.1:100

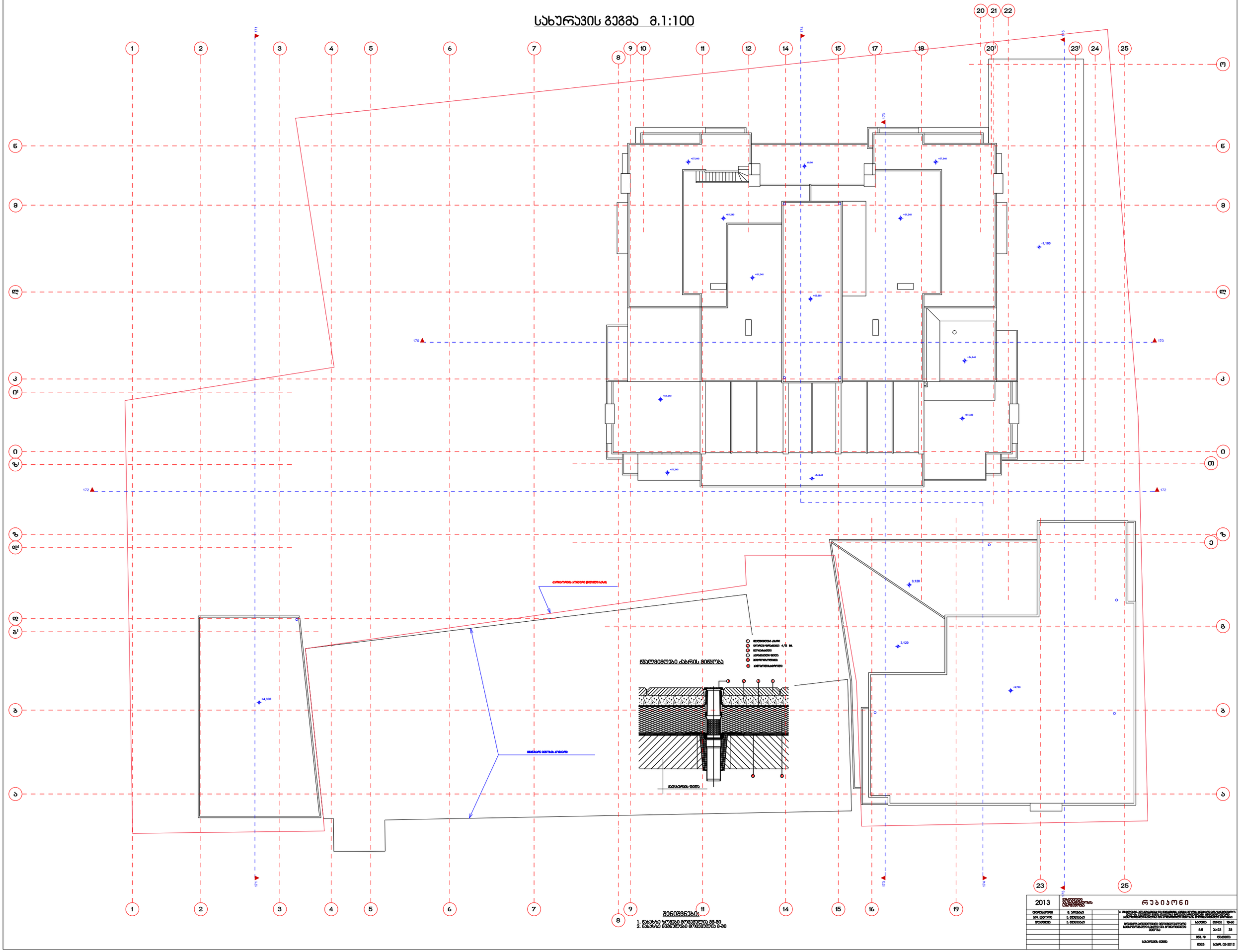
+57.940
±0.00
+61.240
+63.690
+64.640
+61.340
-1.100
3.120
+4.390
+4.720
ცარიელების პოლიური ფილების სახით
ფილების ქვეშ ბეტონის მოსწორების ფენა
ბეტონის ფილა
ცარიელების ფილა
ბეტონის ფილა
ბეტონის ფილა
ბეტონის ფილა
ბეტონის ფილა
ბეტონის ფილა
ცარიელების ფილა
ბეტონის ფილა
ბეტონის ფილა
ბეტონის ფილა
ბეტონის ფილა
ბეტონის