სიმაღლის განსაზღვრის სქემა
BGEO.BGBGMA მ. 1:500

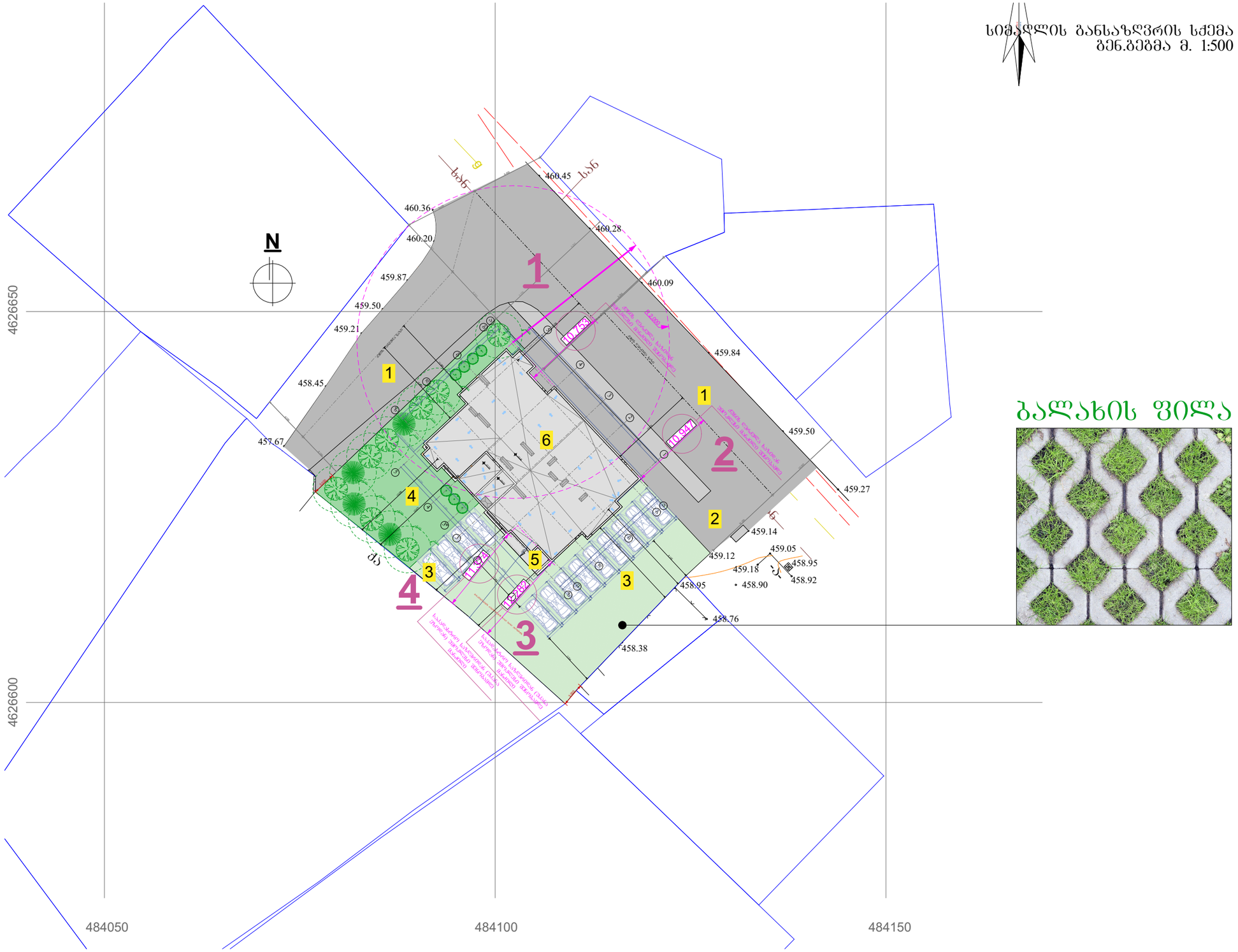

ბალახის ფილა

ნახაზის დასახელება:

სიმაღლის განსაზღვრის სქემა BGEO.BGBGMA

ექსპლიკაცია:

1. მთ.გზა
2. ტერიტორიაზე შესასვლელი
3. დია ავტოსადგომი
4. ეზო(გამწვანება)
5. სამანქანო პანდუსი
6. საპროექტო შენობა

თარიღი 20/02/2020წ.

კორექტირება

№	კორექტირება	თარიღი
1		
2		
3		
4		
5		
6		

პირობითი ნიშნები:

- ნაკვეთის საზღვარი
- ჭრილის ხაზი
- არქიტექტურული ნიშნული

შენიშვნები

1. ნახაზში შეტანილი ყველა ცვლილება უნდა შეთანხმდეს პროექტის ავტორთან.
2. შენობის საპროექტო ნული (+0.00) ტოლია +460.30 აბსოლიტური ნიშნულის
3. პროექტში ყველა ზომა მოცემულია მილიმეტრებში.
4. პროექტი გაკეთებულია დამკვეთის მიერ მოტანილი ტოპოგეგმის დაშუქცელზე.

მისამართი

ქ.თბილისი, ქრწისა და ხევსმარის ქუჩების შემაერთებელი გზის მიმდებარედ, ნაკვეთი 19/143
საკ.კოდი: 01.11.12.019.807

პროექტის სახელწოდება

მრავალბინიანი საცხოვრებელი სახლის არქიტექტურული პროექტი

სტადია	პროექტი	არ
თანამდებობა	გვარი	ხელმოწერა
დირექტორი	გ. გენდელიანი	
არქიტექტორი	ი. გოგოხია	
არქიტექტორი	დ. კომახიძე	
შესრულა	დ. კომახიძე	
საპროექტო ლოგო		მისამართი

BIJI ARCHITECTURE
BIJI ARCHITECTURE
ქ. თბილისი შავთველის №1ა
TEL:
595 55-35-74
599 75-28-88

დაკვეთა №		
სტადია	პროექტი	მასშტაბი
ფორმატი	ფურცლები	1:100
A-3		20.02.2020 წ.

1

სიმაღლის განსაზღვრის სქემა
მაშტაბი: 1:100
ფასადი ა-ზ ღერძებში

სიმაღლის რეგულირების ჰორიზონტალური ხაზი

საკადასტრო საზღვარი

ქუჩის ღერძული ხაზი

საკადასტრო საზღვარი

ბანაკეზიანების რეგულირების ხაზი უახლო ელექტრობის ხაზი

ქუჩის ღერძულა ხაზიდან უმოკლესი მანძილი შენობამდე

10,753

H= L/0.4 = 10 753 /0.4= 26 883

26,883

+28.90
+28.25
+26.45
+25.35
+22.20
+19.05
+15.90
+12.75
+9.60
+6.45
+3.30
±0.00=460.30
-0.80
-1.10
-1.40

ხაზი №2
ხაზი №4
ხაზი №5
ხაზი №6
ხაზი №7

1,939
1,200
4,900
5,200
3,800
1,600
739
16,700
13,920

ა ბ გ დ ე ზ

ნახაზის დასახელება:

სიმაღლის განსაზღვრის სქემა ფასადი ა-ზ ღერძებში

ექსპლიკაცია:

თარიღი 20/02/2020წ.

კორექტირება

№	კორექტირება	თარიღი
1		
2		
3		
4		
5		
6		

პირობითი ნიშნები:

- ნაკვეთის საზღვარი
- ჭრილის ხაზი
- არქიტექტურული ნიშული

შენიშვნები

1. ნახაზში შეტანილი ცვლა ცვლილება უნდა შეთანხმდეს პროექტის ავტორთან.
2. შენობის საპროექტო ნული (+0.00) ტოლია +460.30 აბსოლიტური ნიშნულის
3. პროექტში ცვლა ზომა მოცემულია მილიმეტრებში.
4. პროექტი გაკეთებულია დამკვეთის მიერ მოტანილიტოპოგეგმის დაშვებულზე.

მისამართი

ქ.თბილისი, ქრწინა და ხევსმარის ქუჩების შემაერთებელი გზის მიმდებარედ, ნაკვეთი 19/143
საკ.კოდი: 01.11.12.019.807

პროექტის სახელწოდება

მრავალბინიანი საცხოვრებელი სახლის არქიტექტურული პროექტი

სტადია	პროექტი	არ
თანამდებობა	გვარი	ხელმოწერა
დირექტორი	ბ. ბენდელიანი	
არქიტექტორი	ი. გოგოხია	
არქიტექტორი	დ. კოპახიძე	
შესრულა	დ. კოპახიძე	
საპროექტო ლოგო		მისამართი

BIJI ARCHITECTURE
BIJI ARCHITECTURE
ქ. თბილისი ზაქეშვილის №1ა
TEL:
595 55-35-74
599 75-28-88

დაკვეთა №		
სტადია	პროექტი	მასშტაბი
შერმატი	შურცლები	1:100
A-3		20/02/2020წ.

სიმაღლის განსაზღვრის სქემა
მაშტაბი: 1:100
ფასადი ზ-ა ღერძებში

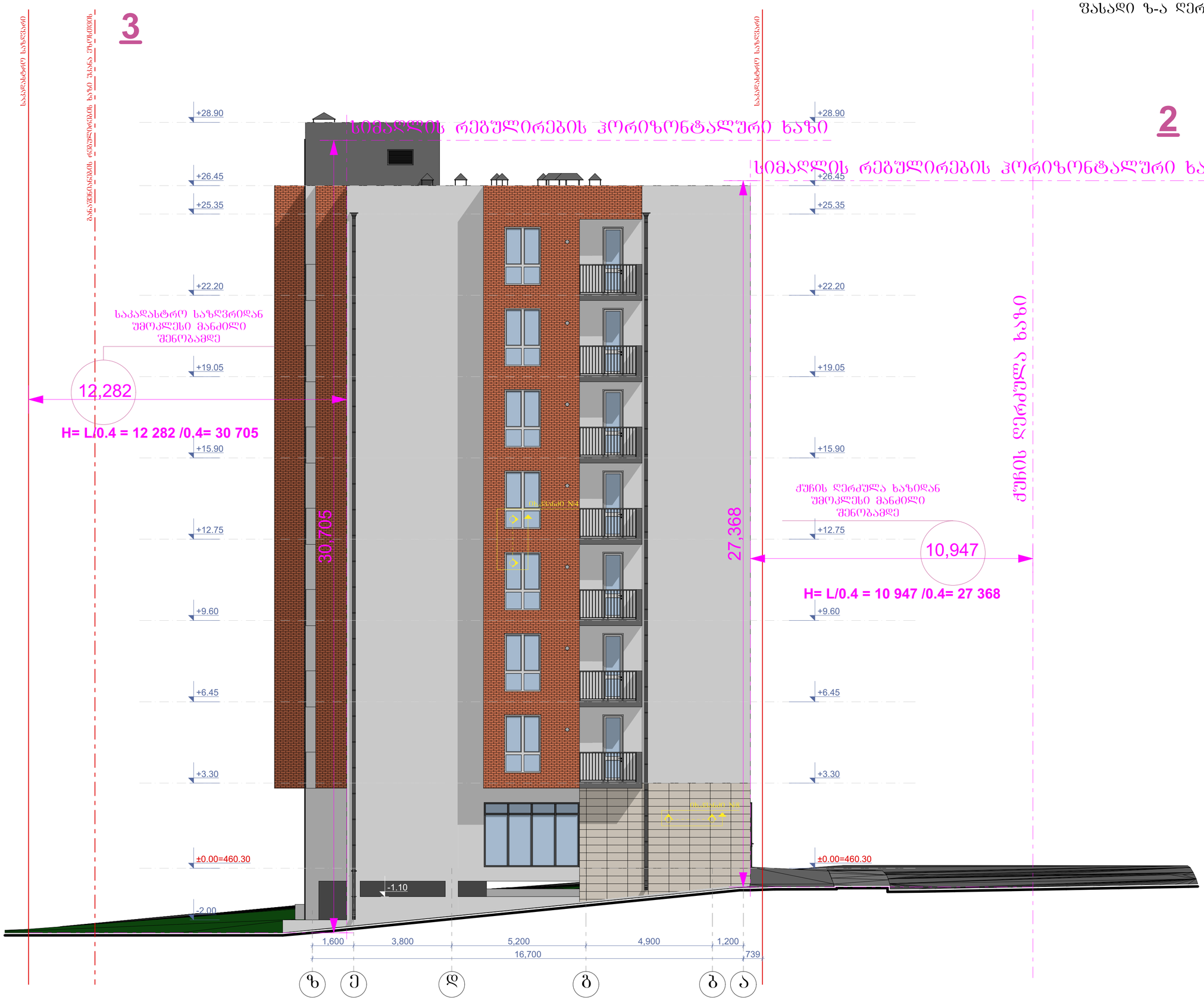

ნახაზის დასახელება:

სიმაღლის განსაზღვრის სქემა ფასადი ზ-ა ღერძებში

ექსპლიკაცია:

თარიღი 20/02/2020წ.

კორექტირება

№	კორექტირება	თარიღი
1		
2		
3		
4		
5		
6		

პირობითი ნიშნები:

ნაკვეთის საზღვარი

ჭრილის ხაზი

არქიტექტურული ნიშნული

შენიშვნები

1. ნახაზში შეტანილი ცვლა ცვლილება უნდა შეთანხმდეს პროექტის ავტორთან.
2. შენობის საპროექტო ნული (+0.00) ტოლია +460.30 აბსოლიტური ნიშნულის
3. პროექტში ცვლილა ზომა მოცემულია მილიმეტრებში.
4. პროექტი გაკეთებულია ნაკვეთის მიერ მოტანილი ტოპოგეგმის დაშუქვლილ.

მისამართი

ქ.თბილისი, ქერჩისა და ხევსმარის ქუჩების შემაერთებელი გზის მიმდებარედ, ნაკვეთი 19/143
საკ.კოდი: 01.11.12.019.807

პროექტის სახელწოდება

მრავალბინიანი საცხოვრებელი სახლის არქიტექტურული პროექტი

სტადია	პროექტი	არ
თანამდებობა	გვარი	ხელმოწერა
დირექტორი	ბ. ბენდელიანი	
არქიტექტორი	ი. გოგოხია	
არქიტექტორი	დ. კომახიძე	
შესრულა	დ. კომახიძე	

საპროექტო ლოგო

მისამართი

BIJI ARCHITECTURE
BIJI ARCHITECTURE
ქ. თბილისი ზაქეიშვილის №1ა
TEL:
595 55-35-74
599 75-28-88

დაკვეთა №		
სტადია	პროექტი	მასშტაბი
ფორმატი	ფურცლები	1:100
A-3		20/02/2020წ.

სიმაღლის განსაზღვრის სქემა
მაშტაბი: 1:100
ფასადი ზ-ა ღერძებში

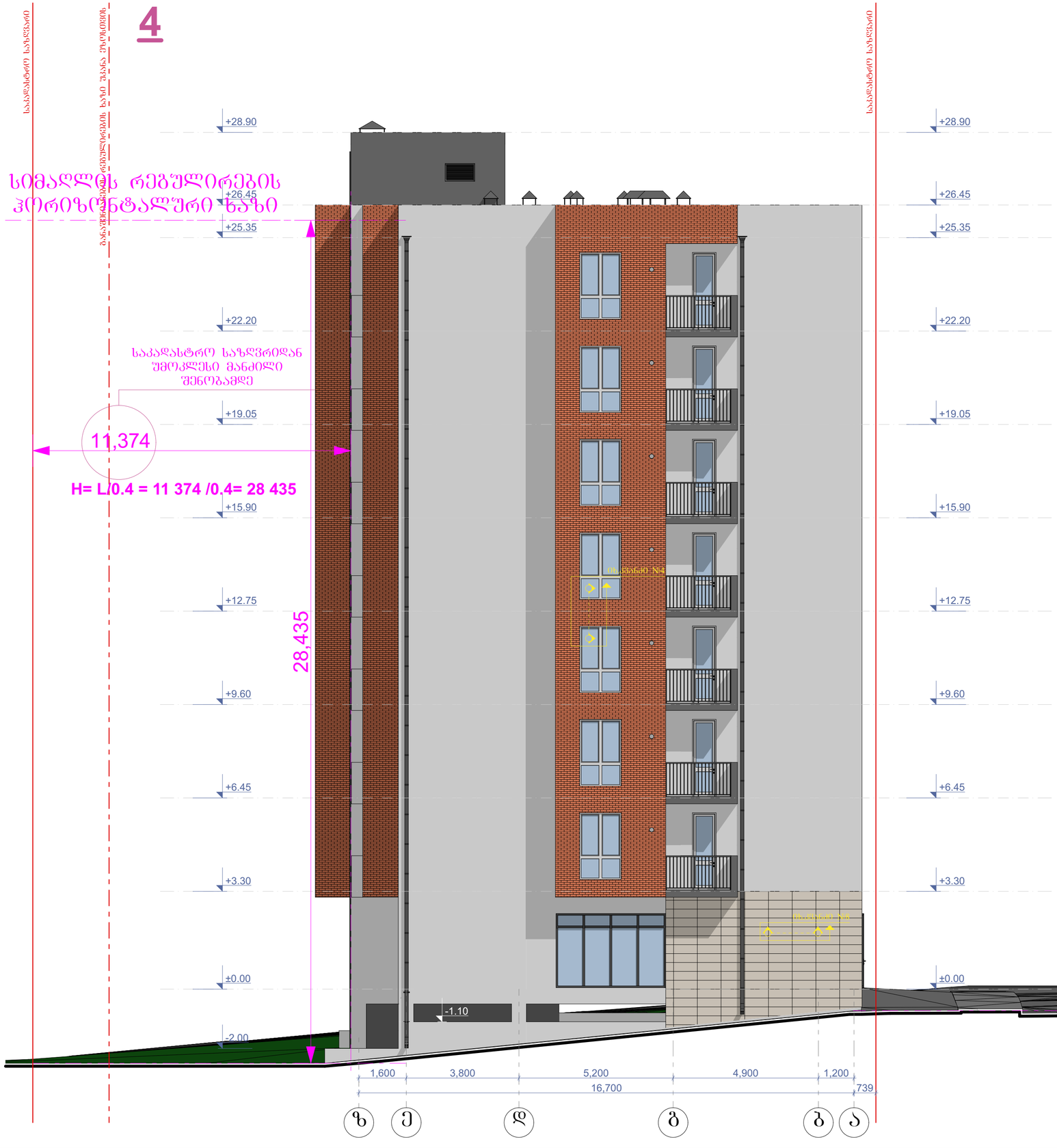
4
საკადასტრო საზღვარი
საკადასტრო საზღვარი
საკადასტრო საზღვრიდან ნაგებობის ნაწილამდე მანძილი
სიმაღლის რეგულირების ნაწილამდე მანძილი
სიმაღლის რეგულირების ნაწილამდე მანძილი
სიმაღლის რეგულირების