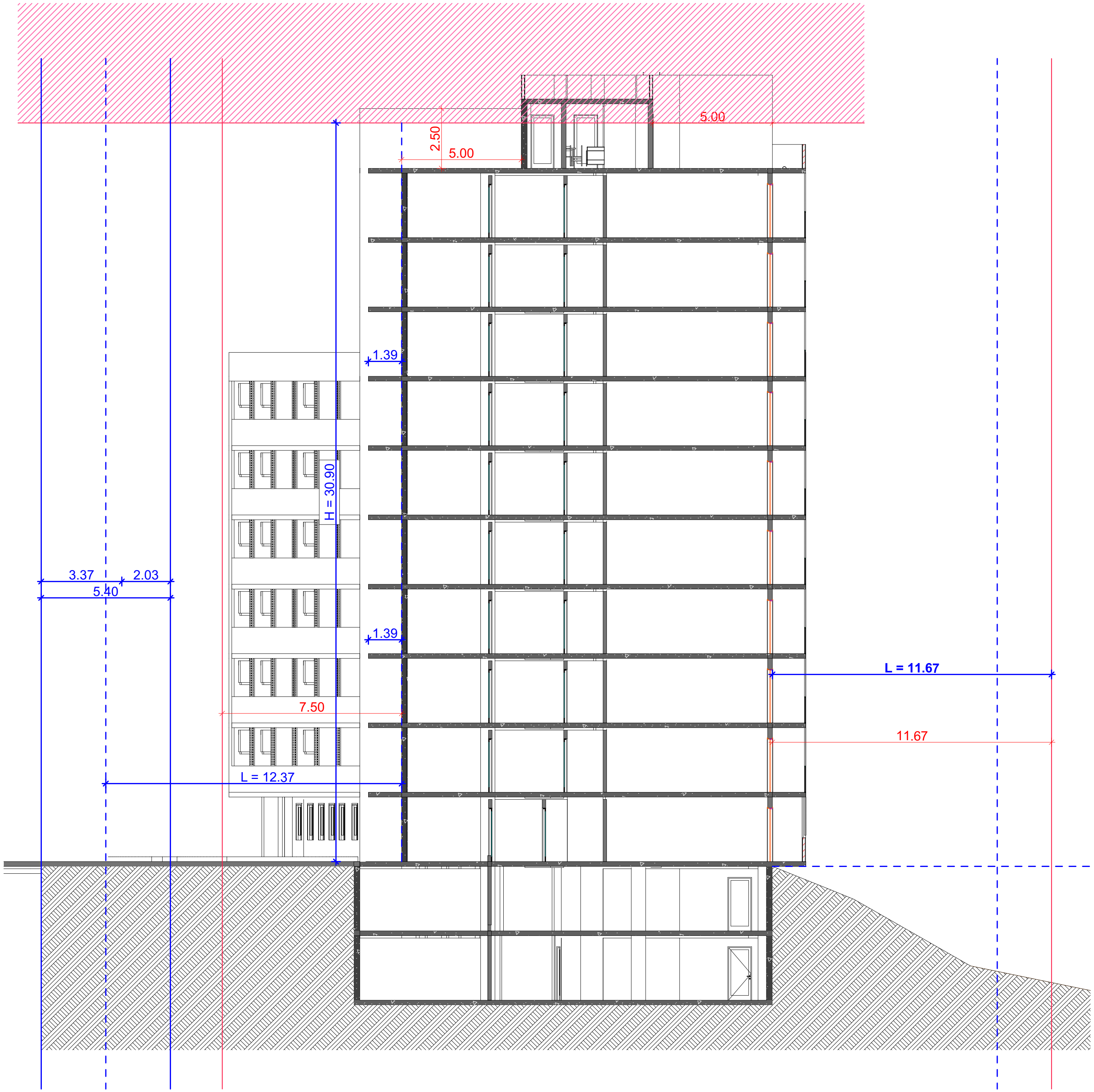

H = L / Y
H = 12.37 / 0.4
H = 30.90

შენიშვნა

პირობითი აღნიშვნები

- უკანა ეზოს საზღვარი
- საკადასტრო საზღვარი
- ღერძის ხაზი
- ±0.00 სიმაღლის აღმნიშვნელი გეგმაზე
- სწ-2 დაკავებულობის აღნიშვნა
- სც-2 დაკავებულობის აღნიშვნა
- მიწა
- 1 საათიანი ცეცხლმედეგობის აღნიშვნა
- 2 საათიანი ცეცხლმედეგობის აღნიშვნა

მისამართი	ალუბლების ქ.№19-ს მიმდებარედ
პროექტის სახელი	
მრავალბინიანი საცხოვრებელი სახლი	

შ.პ.ს. "**NID**"

თანამდებობა	გვარი	ხელმოწერა
დირექტორი	ნ.ღოღობერიძე	
მთ. არქიტექტორი	ს.ავალიანი	
დაამუშავა	ნ.ღონღაძე	

მასშტაბი	ნახაზის დასახელება	
1:100	ჭრილი 3-3	
სტადია	ფურცლის №	ფურცლები
მ.პ.		

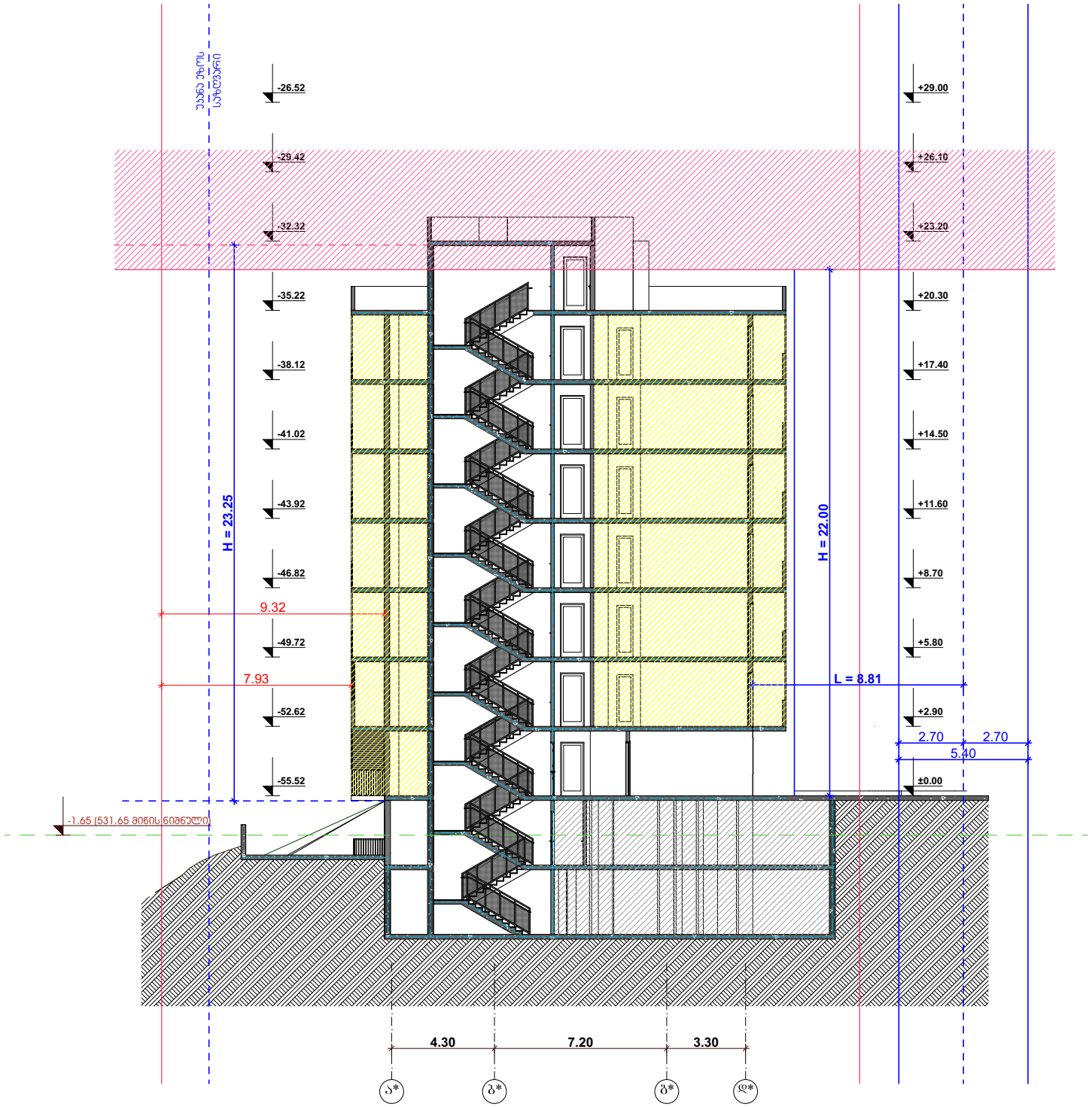

H = L / Y
H = 8.8 / 0.4
H = 29.25

შენიშვნა

პირობითი აღნიშვნები
- უკანა ფხის საზღვარი
- საკვლევარო საზღვარი
- ღერძის ხაზი
±0.00 -სიმაღლის აღმნიშვნელი გეგმაზე
სნ-2 დაკავებულობის აღნიშვნა
სა-2 დაკავებულობის აღნიშვნა
მიწა
1 საძირკვლის ცვლილებების აღნიშვნა
2 საძირკვლის ცვლილებების აღნიშვნა

მისამართი	ალუბლების ქ.№19-ს მიმდებარედ
პროექტის სახელი	
მრავალბინიანი საცხოვრებელი სახლი	

შ.პ.ს. "NID"		
თანამდებობა	გვარი	ხელმოწერა
დირექტორი	ნ.ღოღობერიძე	
მთ. არქიტექტორი	ს.პაპალიანი	
დაამუშავა	ნ.ღონღაძე	

მასშტაბი	ნახაზის დასახელება	
1:100	ჭრილი 2-2	
სტადია	ფურცლის №	ფურცლები
მ.პ.		

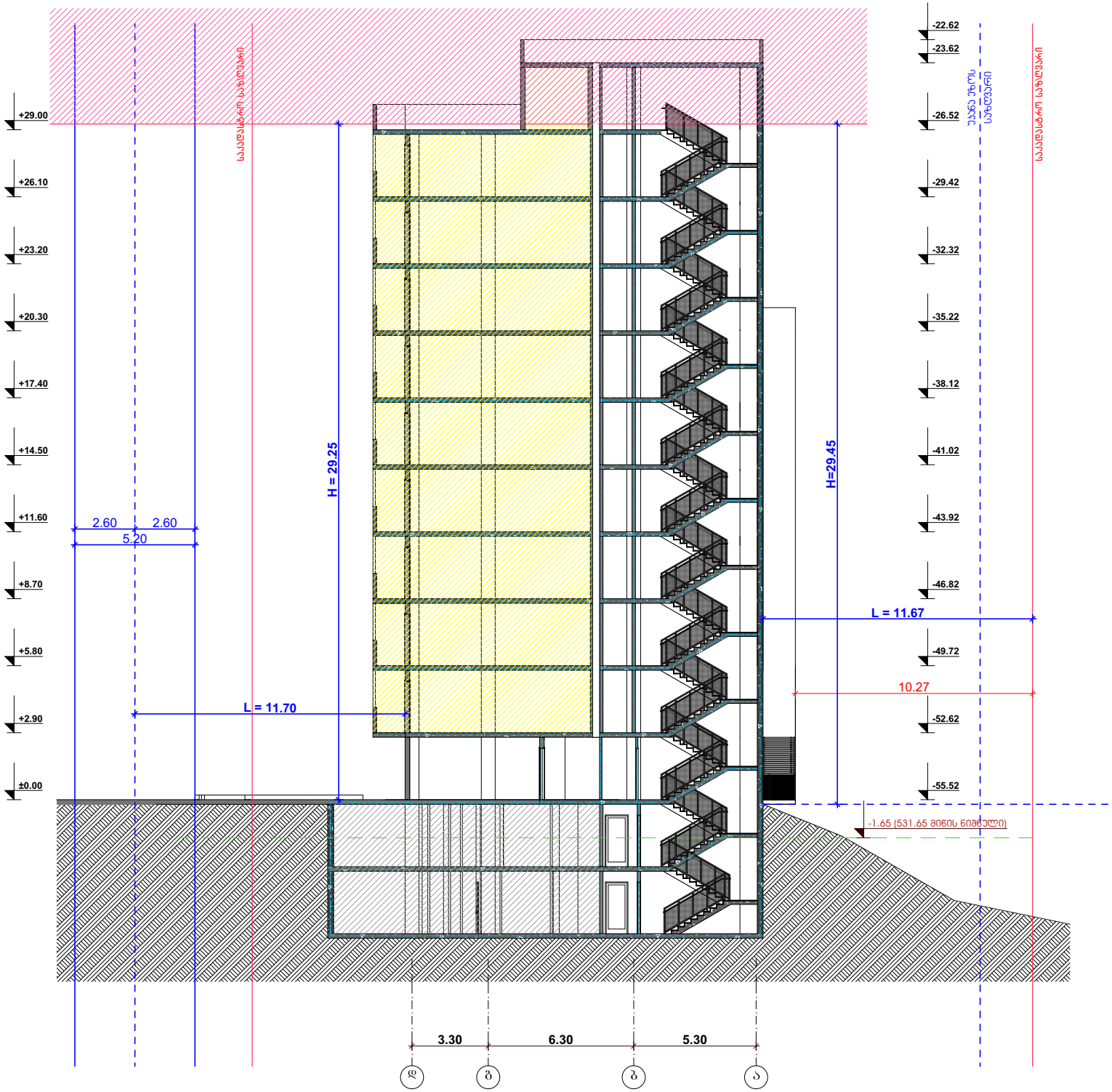

H = L / Y
H = 11.7 / 0.4
H = 29.25

მისამართი	ალუბლების ქ.№19-ს მიმდებარედ
პროექტის სახელი	
მრავალბინიანი საცხოვრებელი სახლი	

შ.პ.ს. "NID"		
თანამდებობა	გვარი	ხელმოწერა
დირექტორი	ნ.ლოლოგერიძე	
მთ. არქიტექტორი	ს.ავალიანი	
დაამუშავა	ნ.ლონღაძე	

მასშტაბი	ნახაზის დასახელება	
1:100	ჭრილი 1-1	
სტადია	ფურცლის №	ფურცლები
მ.პ.		


სანიაღვრე ცხაური
უკანა ეზოს საზღვარი
ტერასა 1.40
პარკინგის ველის მცირე მახა
მახა აღმართისა და ჩადინის მანძილზე
(ველის მიმართულებით)
დაბრმავებული ლიფტის მახა
მახა აღმართისა პირის პარკინგის
(ველის მიმართულებით)
დაბრმავებული ლიფტის მახა
პირის პარკინგის მანძილზე
მანქანების სისქემდე
მახა აღმართისა და ჩადინის
მანქანების სისქემდე
(ველის მიმართულებით)
მახა აღმართისა პირის პარკინგ