PRODUCED BY AN AUTODESK EDUCATIONAL PRODUCT

PRODUCED BY AN AUTODESK EDUCATIONAL PRODUCT

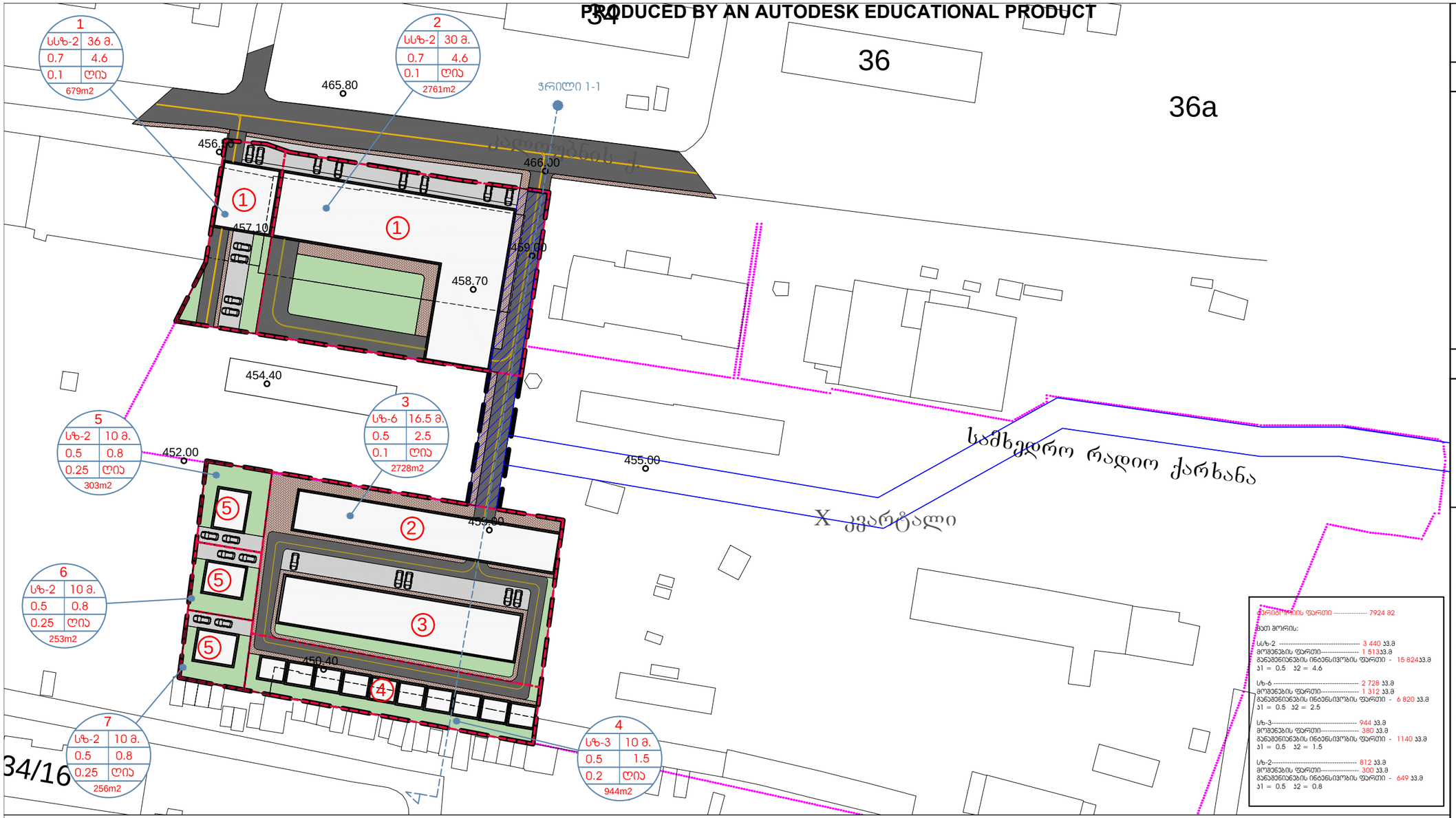

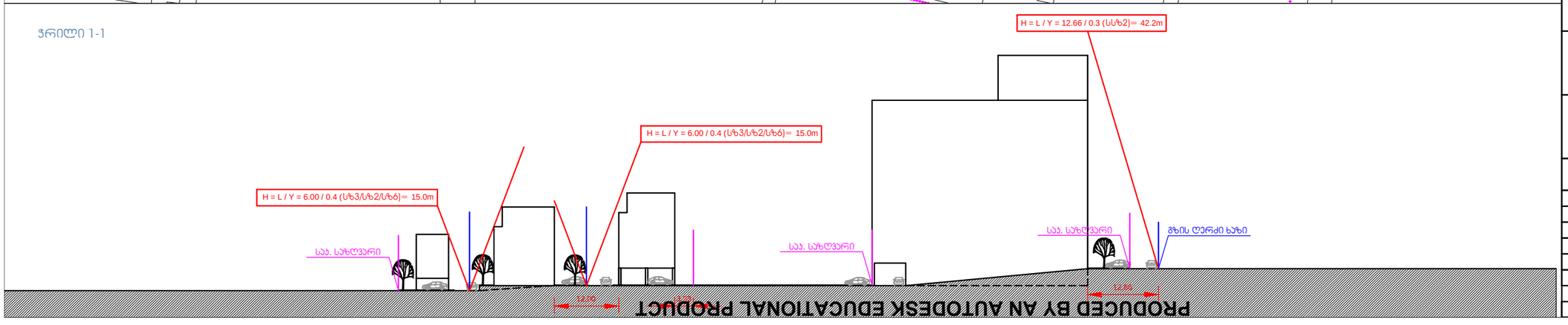

შეთანხმებულია
ქ.თბილისის მერიის სსიპ თბილისის არქიტექტურის სამსახურთან

ექსპლიკაცია

1. მრავალფუნქციური, მაღლივი შენობა (სავაჭრო, საცხოვრებელი)
2. საცხოვრებელი კორპუსი
3. თაუნჰაუსები (ტიპი I)
4. თაუნჰაუსები (ტიპი II)
5. ინდივიდუალური, ერთბინიანი საცხოვრებელი სახლები

პირობითი აღნიშვნები

- საპროექტო საზღვარი
- განაშენიანების რეგულირების ხაზი
- პარკირება
- სერვიტუტი
- მთავარი საბრანსპორტო გზა მთლიანი ჯვარედინისათვის

1 - სექტორის ნომერი
2 - ზონის სახეობა
3 -სართულიანობა ან სიმაღლე
4 - განაშენიანების კოეფიციენტი ა-1
5 - განაშენიანების ინტენსივობის კოეფიციენტი ა-2
6 - გამწვანების კოეფიციენტი-3
7 - განაშენიანების ტიპი (ღია, დახურული)
8 - ნაკვეთის ფართობი

შპს "გაბუნი"

ქ.თბილისი ბაგრატიონის ქ. №6

საცხოვრებელი კორპუსების განაშენიანების რეგულირების გეგმა ქ.თბილისი, ალოების ქუჩა №40

დეტალური უფლებრივი ზონირების რუკა

დირექტორი		ზ. ფირანიშვილი
არქიტექტორი		მ. მახათაძე
შესრულა		მ. მახათაძე

სტადია	გრშ
მასშტაბი	1 : 1000
ფურცელი	8
თარიღი	2014

PRODUCED BY AN AUTODESK EDUCATIONAL PRODUCT

ჭრილი 2-2
მასშტაბი 1:250

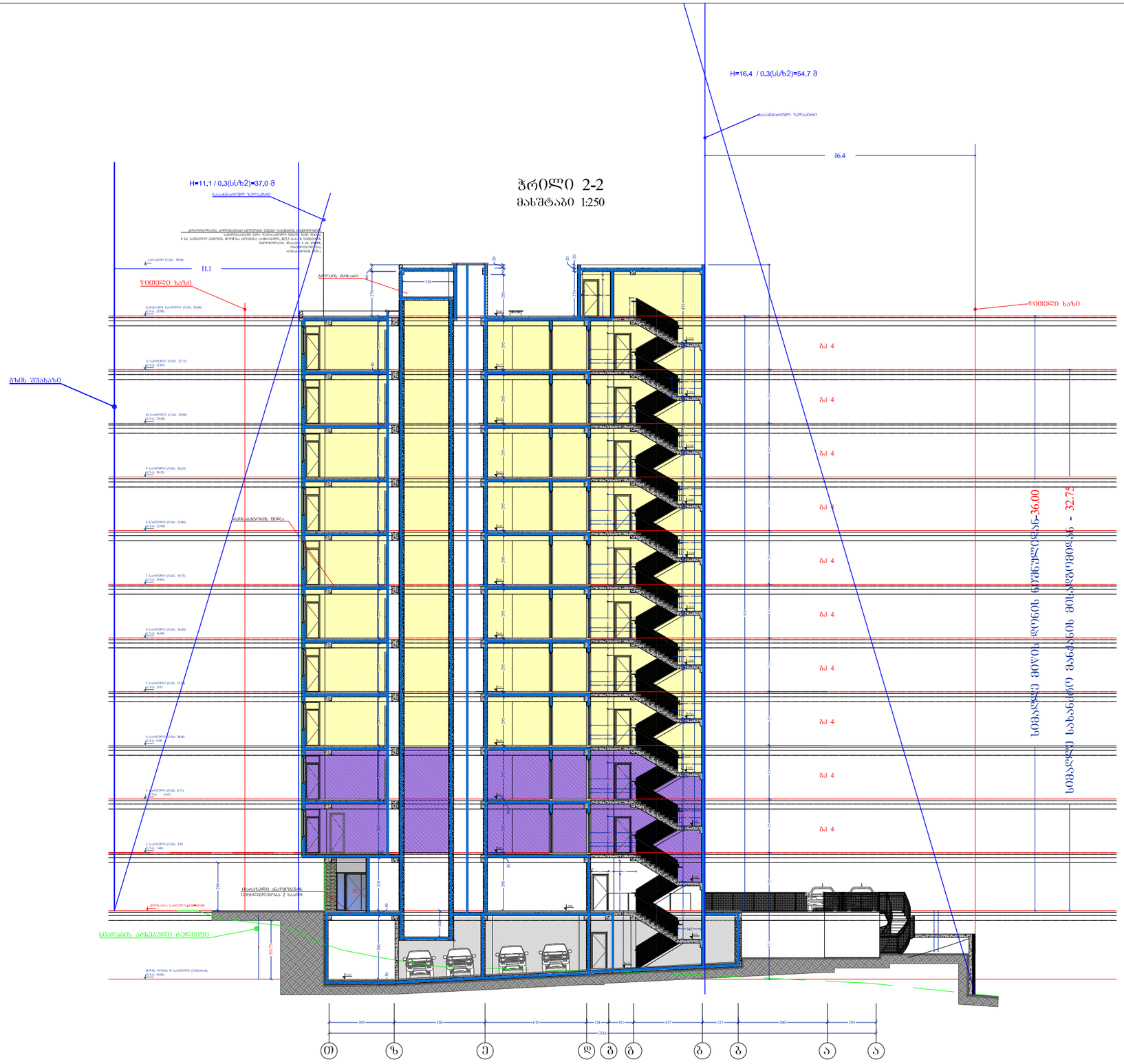

A-3	პროექტის №	დამკვეთი შ.პ.ს. CLIENT "მეზაიკ დეველოპმენტი"		პროექტი/ მისამართი PROJECT	მრავალფუნქციური შენობა ვარკეთილში ნაკვეთი №01.19.20.021.103		
თანამდებობა	გვარი	ხელმოწერა		ნახაზი DRWG.	თარიღი	04.12.2019	არქიტექტურული ნაწილი ARCHITECTURE
დირექტორი	მ.გიორგობიანი			სიმაღლის განსაზღვრის სქემა	№	ვერსია REV.	თარიღი DATE
პრ. პბტორი	მ.გიორგობიანი				1		
დამშვება	მ.გიორგობიანი				2		
					3		
					მასშტაბი SCALE 1:250	სტადია STAGE პროექტი	ინდექსი	ფურც.

შ.პ.ს MHD Group

MHD GROUP