

საქართველო

ქ. თბილისი, დავით აღმაშენებლის ხეივანი მე-13 კმ

ს/კ 01.72.14.013.852

950 კვ.მ. არასასოფლო-სამეურნეო დანიშნულების მიწის ნაკვეთის გეგმა

გეგმა

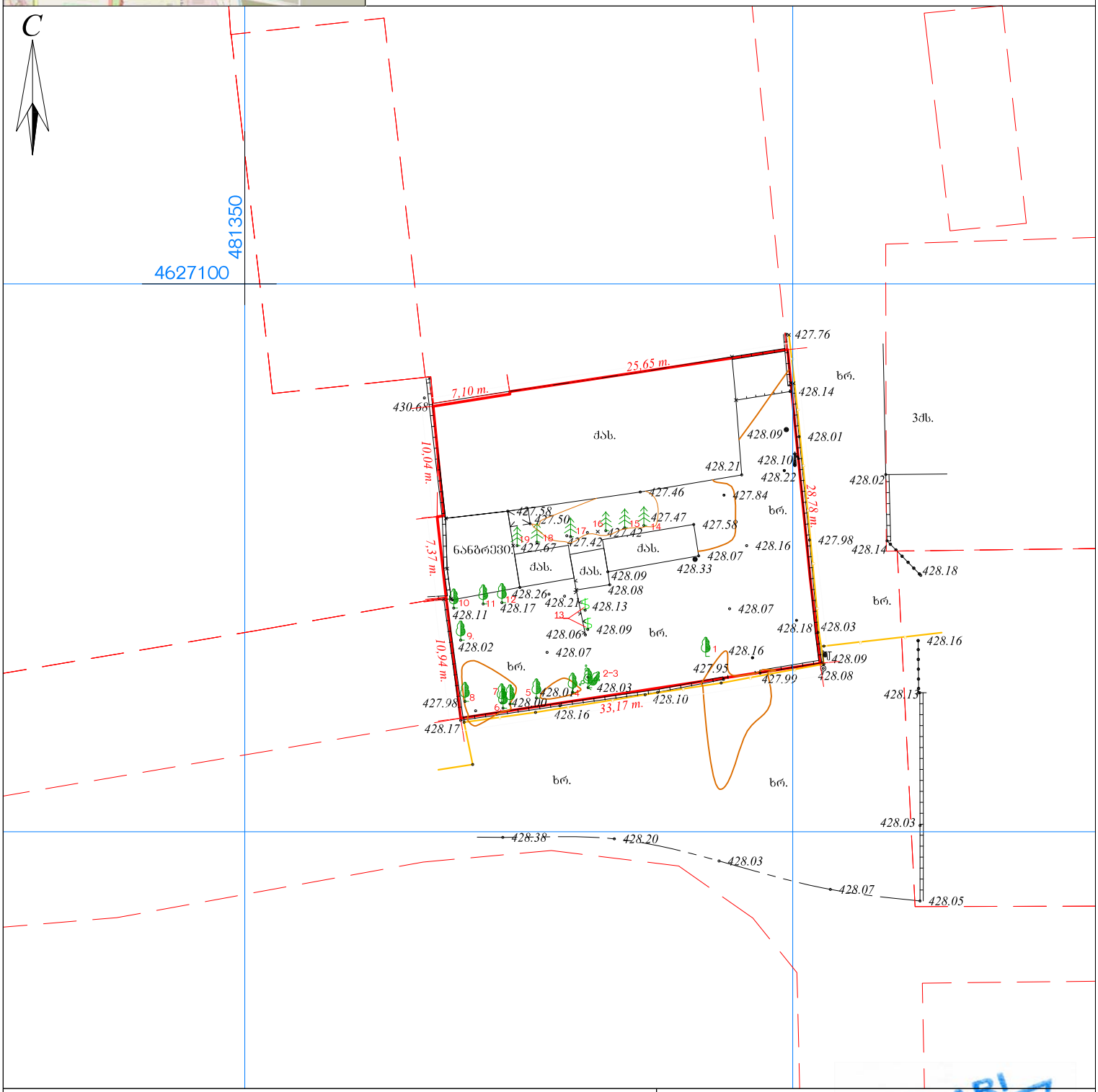

პირობითი აღნიშვნები

WGS 1984 -ის კოორდინატთა სისტემის UTM პროექცია

საცხ. შენობა	ხის ღობე	w	წყალგაყვანილობა
არასაცხ. შენობა	ღობე	g	გაზი
ფარდული	ქვის კედელი	k	კანალიზაცია
მშენებარე შენობა	კედელი	san	სანიაღვრე
სატრანსფორ. ჯიხური	ფლატე	kg	კავშირგაბმულობა
ხეები / ბუჩქები	რკინიგზა	Tg	ელ. ქსელები
	საზოგადოებრივი ჭები		გათბობა
	გარე განათება		ელ. გადამცემი ხაზი

შენიშვნა: მიწის სამუშაოების შესრულებისას შეატყობინეთ კომუნიკაციის წარმომადგენლებს

შპს „არი“

ქ. თბილისი, გოგებაშვილის ქ. №29

5(55)663230 5(99)974595 tamriko.alt@mail.ru

დირექტორი:		გ. ჯანიაშვილი
ა/ზომა:		ელ. ალექსანდროვი
დახაზა:		თ. ალთუნაშვილი
დამკვეთი:		
მასშტაბი: 1:500		12.09.2019წ.

გენგეგმა მ 1:500

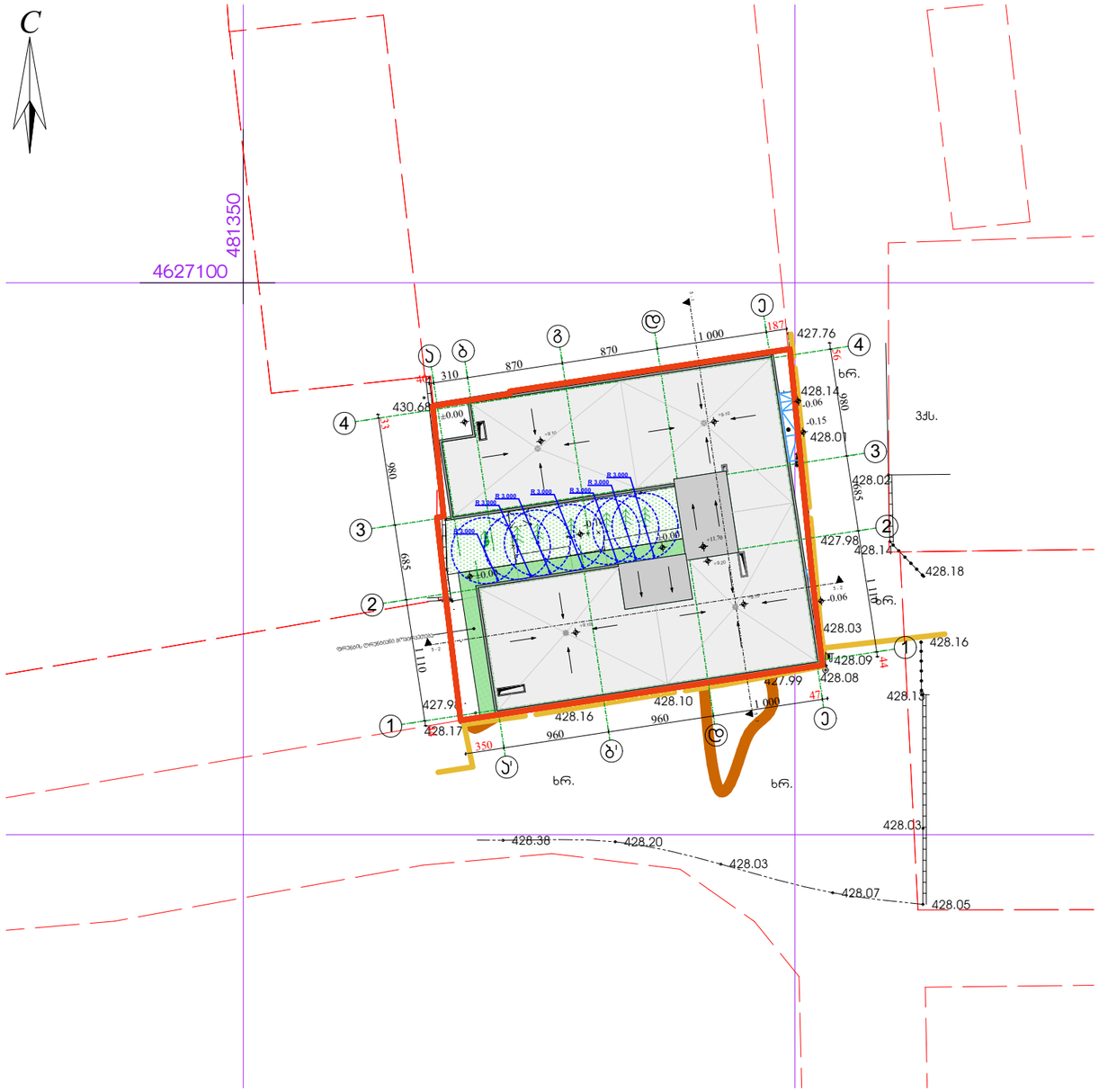

ფორმატი	ფაილის სახელი
A3	

ექსპლიკაცია :

	საკადასტრო წითელი ხაზი
+4,70	ნიშნული გეგმაზე
-1	ჭრილის ხაზი
	კედლის ცეცხლმედეგობის ხარისხი 1სთ
	კედლის ცეცხლმედეგობის ხარისხი 2სთ
	გასახვლელამდე სავალი მანძილი
	მისაწვდომი სვლაგეზი
+4,70	ნიშნული ჭრილზე /ფასადზე
	გაძლიერებული ბეტონის სტრუქტურული კედლებები 2 სთ-იანი ხანძარმედეგობით (ლვეში, დიაფრაგმა, იატაკის და სახურავის ანაწყობი)
	ბეტონის ბლოკის კედელი
	შახტის აღმნიშვნელი
1	ღერძის ხაზი
	ხელის ცეცხლმაქრი
	საევაკუაციო გასასვლელის მაჩვენებელი
	სახანძრო განგაშის ღილაკი
	კვამლის ავტომატური აღმომჩენი
	სახანძრო სიგნალიზაცია
	სასმელი წყლის აპარატი

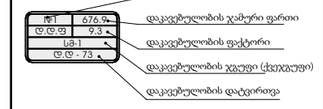

შენიშვნები :

1. ზომები მოცემულია სანტიმეტრებში;

მესაკუთრე:

მისამართი :

ქალაქი თბილისი, დ. აღმაშენებლის ხეივანი, მე-13 ჯმ;
ქალაქი თბილისი, აღმაშენებლის ხეივანი, მე13 ჯმ.

პროექტის სახელწოდება

საამქრო / სტამბის პროექტი

თანამდებობა	გვარი	თარიღი
არქიტექტორი	ს.მახარაძე	
შემსრულებელი	ს.მახარაძე	

მასშტაბი	1:500
თარიღი	2020 წ

ნახაზი:

გენგეგმა

სტადია	
არქიტექტურული პროექტი	

გენგეგმა მ 1:200

ფორმატი A3

ფაილის სახელი

ექსპლიკაცია :

- საკადასტრო წითელი ხაზი
- +4,70 ნიშნული გეგმაზე
- ჭ -1 ჭრილის ხაზი
- კედლის ცეცხლმედეგობის ხარისხი 1სთ
- კედლის ცეცხლმედეგობის ხარისხი 2სთ
- გასახვლელამდე სავალი მანძილი
- მისაწვდომი სვლაგეზე
- +4,70 ნიშნული ჭრილზე /ფასადზე
- გაძლიერებული ბეტონის ხერხემლური კედლებით 2 სთ-იანი ხანძარმედეგობით (ცვლილ. დიაფრაგმა, იატაკისა და სახურავის ანაწყობი)
- ბეტონის ბლოკის კედელი
- შახტის აღმნიშვნელი
- 1 ღერძის ხაზი
- ხელის ცეცხლმაქრი
- საევაკუაციო გასასვლელის მაჩვენებელი
- სახანძრო განგაშის ღილაკი
- კვამლის ავტომატური აღმომჩენი
- სახანძრო სიგნალიზაცია
- სასმელი წყლის აპარატი

საითვისო შესაბამისი ნუმერაცია

676.9	დაკავებულობის ჯამური ფართი
9.3	დაკავებულობის ფაქტორი
ს/ბ-1	დაკავებულობის ჯგუფი (ქვეჯგუფი)
ტ.ტ - 73	დაკავებულობის ტატვირთვა

შენიშვნები :

1. ზომები მოცემულია სანტიმეტრებში;

მესაკუთრე:

მისამართი :

ქალაქი თბილისი, დ. აღმაშენებლის ხეივანი, მე-13 ჯმ;
ქალაქი თბილისი, აღმაშენებლის ხეივანი, მე13 ჯმ.

პროექტის სახელწოდება

საამქრო / სტამბის პროექტი

თანამდებობა	გვარი	თარიღი
არქიტექტორი	ს.მახარაძე	
შემსრულებელი	ს.მახარაძე	

მასშტაბი	1:200
თარიღი	2020 წ

ნახაზი:

გენგეგმა

სტადია	
არქიტექტურული პროექტი	