ჩაბინძურებისგან დაცული ზედაპირული წყლის ობიექტების ზონა


(ფასადის ფერის) ალაბლიანი აგურის ფასადი
(ფასადის ფერის) ალაბლიანი აგურის ფასადი
ბეტონის ბოძები
ფასადის ფერის ალუმინის ფანჯრის ბლოკები
ფასადის ფერის ალუმინის ფანჯრის ბლოკები
ფასადის ფერის ალუმინის ფანჯრის ბლოკ

ფასადების ილუმინაციის განათების სქემა



ფასადების ილუმინაციის მასალის (ფერი ღია) განათების სქემა	
ფასადების ილუმინაციის მასალის (ფერი მუქი) განათების სქემა	
ბეტონ-ქვაფენილი	
ფასადების და ფანჯრების ილუმინაციის მასალის ფერის ფასადის განათების სქემა	

ფასადის ილუმინაციის განათების სქემა	ILLUMINATION LIGHTING SCHEME
1:100	SCALE
20/01/2020	DATE OF ISSUE
ცვლილებები	REVISIONS
ნომერი No.	
თარიღი DATE	
ხელმოწერა SIGNATURE	
1	
2	
3	
4	
5	
6	
ფურცლების ჯამური რაოდენობა TOTAL SHEETS	
ფურცლის ნომერი SHEET	
ინდექსი INDEX	
ფურცლების რაოდენობა TOTAL SHEETS	

ფორმატი PAPER SIZE	A-2
ხელშეკრულების ნომერი CONTRACT #	
პროექტის ნომერი PROJECT #	1.6.07
ფაილის სახელი FILE NAME	gegmebi.dwg

LEGEND

- 6.00 — არსებული ნიშნული
- არსებული ხეები
- ახალი ხეები
- ახალი ფასადის განათების სქემა
- ფასადის განათების სქემა
- 126.4მ2 — ბინის ფართობი
- 120.1 მ2 | 13.4 მ2 — საერთო ფართობი / ბინის ფართობი
- ბინის ნომერი

NOTES

1. ფასადების განათების სქემა შესრულებულია ავტორის მიერ.
2. ფასადების განათების სქემა შესრულებულია ავტორის მიერ მოწოდებული ინფორმაციის საფუძველზე.
3. ფერადი გადაწყვეტა იხილეთ ფასადების ფერადი გადაწყვეტის სქემაზე.

დამკვეთი CLIENT	შპს „ინტერნეიშენალ-ოილფილდ სერვის ჯორჯიას“ საქართველოს ფილიალი
პროექტის დასახელება PROJECT	ბინათმშენებლობა ნაკვეთზე ს/კ 01.09.0.071.(ნაკვეთი 1), ქ.ბათუმი, ა/კ „ორბელიანის“ მიმდებარედ
ობიექტის მისამართი ADDRESS	ქ.ბათუმი, ჯ.ბოცვაძის ქ. 61
ფურცლის დასახელება	ფასადის ილუმინაციის განათების სქემა
ფურცლის ნომერი	A-1
ფურცლების რაოდენობა	1

არქიტექტურა ARCHITECTURE	M
კონსტრუქციები	
ელ. სისტემები	
სანტექნიკა	
ვენტილაცია	
ელ. სუსტი დენები	
ტექნოლოგიური ნაწილი	
ავტომატიზაცია	
ინტერიერი	
ლანდშაფტი	
სამშენებლო ფიზიკა	
ხარჯთაღრიცხვა	
სამუშაოების წარმოების პროექტი	
ტექნიკური ზედამხედველობა	
სხვა	

חתך מאוחד בקנה מידה

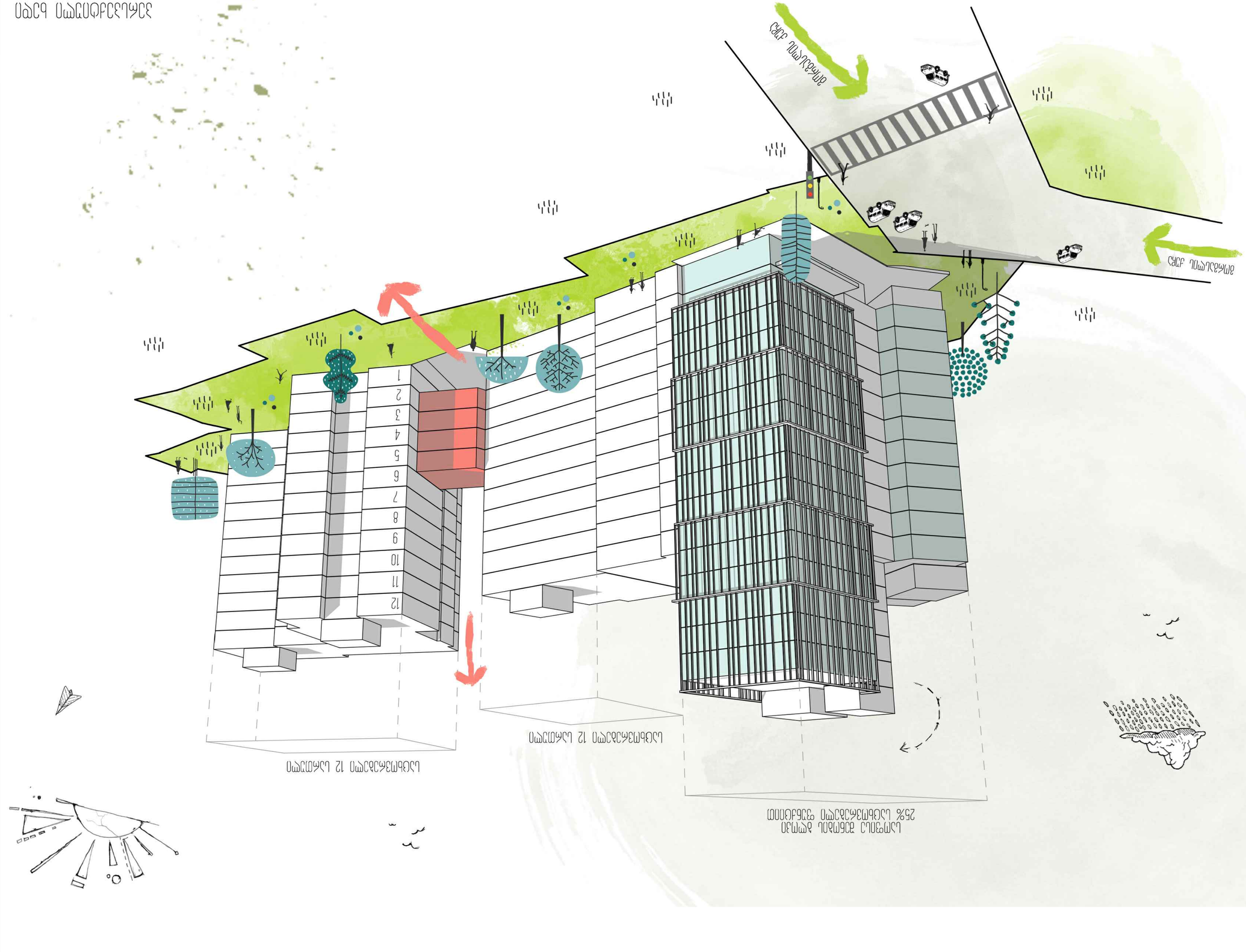

גודל הנייר PAPER SIZE	
מס' חוזה CONTRACT №	
מס' פרויקט PROJECT #	
שם הקובץ FILE NAME	gegmeb1.dwg
תאריך DATE	1.6.07
	A-2

מקרא LEGEND

- גבול מגרש
- קו בניין
- גבול מפלס 0.00 של הבניין
- 6.00 מפלס 0.00 של הבניין ביחס לגובה פני הים

מספר יחידות דיור	126.4m2
מספר חניות	120.1 m2 / 13.4 m2
אחוז חניות	חניה לא מקורה / חניה מקורה

הערות NOTES

1. כל העבודות בשטח יבוצעו בהתאם לתקנות ולדרישות משרד הבריאות.
2. כל העבודות בשטח יבוצעו בהתאם לתקנות ולדרישות משרד הבריאות.
3. יש לתאם את כל העבודות עם מהנדס הרישוי ועם מהנדס העיר.

שם הלקוח CLIENT	בעלי דירות בבניין ברחוב הנרקיסים בתל אביב-יפו
שם הפרויקט PROJECT	הנרקיסים 6, תל אביב-יפו (גוש 6158, חלקה 61)
כתובת ADDRESS	הנרקיסים 6, תל אביב-יפו
שלב STAGE	היתר בניה
מספר גיליון SHEET №	4
סה"כ גיליונות TOTAL SHEETS	6

אדריכל ARCHITECT	מ. בוגוסלבסקי אדריכלים בע"מ M. BOGUSLAVSKY ARCHITECTURE
מהנדס קונסטרוקציה STRUCTURAL ENGINEER	א. בוגוסלבסקי, מ.ה.ע.
מהנדס אינסטלציה MECHANICAL ENGINEER	מ. בוגוסלבסקי
מהנדס חשמל ELECTRICAL ENGINEER	א.ב.ג. הנדסת חשמל בע"מ
יועץ נגישות ACCESSIBILITY CONSULTANT	א. בוגוסלבסקי
יועץ איכות הסביבה ENVIRONMENTAL CONSULTANT	
יועץ תנועה TRAFFIC CONSULTANT	
יועץ נוף LANDSCAPE ARCHITECT	

קנה מידה SCALE	1:100
תאריך DATE OF ISSUE	20/01/2020

מס' DWG.	תיאור REVISIONS	תאריך DATE

1			
2			
3			
4			
5			
6			

מס' גיליון SHEET №	מספר גיליונות TOTAL SHEETS	תוכן הגיליון SHEET CONTENTS


1
2
3
4
5
6
7
8
9
10
+1.00
+7.60
+10.80
+14.20
+17.50
+20.80
+24.10
+27.40
+30.70
+34.00
+37.30
+40.60
+43.90
+46.34
+41.20
+44.60
+44.80
+46.60
+45.00
+46.60
640
3180
1960
RAL 7021
RAL 7035
RAL 7021
RAL 7035
RAL 7021
RAL 7035


А
Б
В
Г
Д
Е
Ж
З
+0.00 ЗАСЫПКА ЩЕБНЕМ ПО ПЛАНУ
+1.00
+4.30
+7.60
+10.90
+14.20
+17.50
+20.80
+24.10
+27.40
+30.70
+34.00
+37.30
+40.60
+43.90
+46.34
+44.20
+45.00
+44.80
+45.00
+44.60
+46.69
+46.69
680
640
640
580
4100
640
640
560
4390
3830
244
330
170
160
180
140
240
100
160
200
220
200
320
120
ОТМОСТКА ИЗ БЕТОНА В2,5 ТОЛЩИНОЙ 100 ММ



4-5 גבעתיים חזית רחוב ויצמן-הגפן מבט מזרח

גודל הגיליון PAPER SIZE	מספר חוזה CONTRACT #	שם הפרויקט PROJECT #
A-2		1.6.07

שם הקובץ FILE NAME gegmebl.dwg

מקרא LEGEND

- גבול מגרש
- קו בניין
- גבול מבנה קיים
- גבול מבנה להריסה
- גבול מבנה מתוכנן
- קומת עמודים
- מבנה מתוכנן 126.4m2 (120.1 m2 | 13.4 m2)
- מספר קומות מתוכנן

הערות NOTES

1. כל המידות בשרטוט הינן במטרים אלא אם צוין אחרת.
2. כל המידות בשטח יבדקו ע"י הקבלן לפני תחילת העבודה ויתואמו עם המתכנן.
3. יש לתאם את הפתחים בין כל התכניות השונות לפני ביצוע.

מהדורה ISSUE	תאריך DATE OF ISSUE	20/01/2020
	1:100	SCALE

שינויים REVISIONS	תאריך DATE	מס' N.
		1
		2
		3
		4
		5
		6

שלב STAGE	מדד INDEX	מס' גיליון PAGES

אדריכלות M ARCHITECTURE

אדריכלות בע"מ
ARCHITECTURE LTD

מזמין CLIENT	עיריית גבעתיים ומשרד הבינוי והשיכון
פרויקט PROJECT	שיקום שכונת הגפן, גבעתיים (תוכנית מפורטת מס' 3530)
כתובת ADDRESS	ויצמן 61, גבעתיים
גוש BLOCK	חלקה PARCEL	תת חלקה SUB PARCEL
6361	6	
מגרש LOT	מ. בניה	מ. הנדסה
שטח הקרקע	מ.ר. בניה	מ.ר. הנדסה
מספר יחידות דיור		

מפת מדידה KEY PLAN



4-5 ბლოკის შესახვევის ჩრდილოეთის ხედი



ფორმატი PAPER SIZE	ხელშეკრულების № CONTRACT #	პროექტის № PROJECT #	ფაილის სახელი FILE NAME
A-2		1.6.07	gegmebi.dwg

პირობითი აღნიშვნები — LEGEND

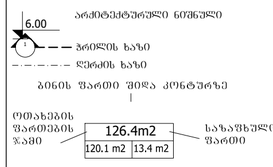

შენიშვნები — NOTES

1. ნახაზზე ზომები მოცემულია სანიშნებრებში;
2. ნახაზზე ყველა ცვლილება მშენებლობისას შეთანხმებული უნდა იქნეს პროექტის ავტორებთან;
3. ფერადების პორექციით ავტომატურად ქმნება ნინა პარიანი;

სიტუაციური სქემა — KEY PLAN



დამკვეთი CLIENT	შპს "საბრენჯლო-სანივსტიციო კორპორაცია მასპეკი ბრენჯლობა"
პროექტი PROJECT	მრავალფუნქციური ზენობა (სავაჭრებელი, საოფისე, აპომრციული)
მისამართი ADDRESS	გორგასლის ქ. 61

თანამდებობა	გვარი	ხელმოწერა
დირექტორი	რ. ხუციშვილი	
ავტორი	გ.გეგელაშვილი რ. ხუციშვილი	
დამოწმება	გ.გეგელაშვილი	
შეამოწმა	რ. ხუციშვილი	

M ARCHITECTURE

არქიტექტურული ნაწილი ARCHITECTURE

მასშტაბი SCALE	1:100	თარიღი DATE OF ISSUE	20/01/2020

ნახაზი DRWG.

4-5 ბლოკის ფასადის საბრენჯლო-სანივსტიციო მხრიდან

კორექტირება REVISIONS		
№	კორექ. REV.	თარიღი DATE
1		
2		
3		
4		
5		
6		

სტადია STAGE	ინდექსი INDEX	ფურც. PAGES
შენობა ნაგებობის პასპორტიზაციის ნასახი		



2 ΒΟΗΘΗΤΙΚΗ ΔΙΑΤΟΜΗ ΔΥΤΙΚΗΣ-ΝΟΤΙΟΔΥΤΙΚΗΣ ΟΨΗΣ ΤΟΥ ΚΤΙΡΙΟΥ

ΜΕΓΕΘΟΣ ΦΥΛΛΟΥ PAPER SIZE	A-2	ΑΡΙΘ. ΣΥΜΒΑΣΗΣ CONTRACT #	ΑΡΙΘ. ΕΡΓΟΥ PROJECT #
ΟΝΟΜΑ ΑΡΧΕΙΟΥ FILE NAME	gegmeb.dwg	1.6.07	

ΥΠΟΜΝΗΜΑ LEGEND

ΑΝΑΘΕΩΡΗΣΗ ΟΡΙΖΟΝΤΙΑΣ ΓΩΝΙΑΣ ΘΕΑΣ 6.00

ΟΡΙΑ ΠΟΛΕΟΔΟΜΗΣΗΣ

ΑΝΑΘΕΩΡΗΣΗ ΟΡΙΖΟΝΤΙΑΣ ΓΩΝΙΑΣ ΘΕΑΣ

ΑΘΡΟΙΣΤΙΚΟ ΒΑΡΟΣ ΔΙΑΜΕΡΙΣΜΑΤΟΣ ΑΝΑ ΟΡΟΦΟ

ΥΠΟΔΟΧΗ ΒΑΡΟΥΣ ΔΙΑΜΕΡΙΣΜΑΤΟΣ

ΕΠΙΤΡΕΠΟΜΕΝΗ ΕΠΙΦΑΝΕΙΑ ΔΙΑΜΕΡΙΣΜΑΤΟΣ

ΣΤΑΘΜΟΣ	ΔΕΙΚΤΗΣ	ΣΥΝΟΛΟ
STAGE	INDEX	PAGES
6		
5		
4		
3		
2		
1		

ΣΧΕΔΙΟ ΜΗΧΑΝΟΓΡΑΦΗΜΑΤΟΣ ΑΡΙΘ.

ΑΡΙΘ.	ΤΡΟΠΟΠΟΙΗΣΗ REV.	ΗΜΕΡΟΜΗΝΙΑ DATE

ΕΚΔΟΣΗ ΣΥΜΒΑΣΗΣ REVISIONS

ΚΛΙΜΑΚΑ SCALE	1:100	ΗΜΕΡΟΜΗΝΙΑ ΕΚΔΟΣΗΣ DATE OF ISSUE	20/01/2020

ΣΥΝΤΑΞΗ ΜΕΛΕΤΗΣ ΑΡΧΙΤΕΚΤΟΝΙΚΗ Μ. ΔΑΒΑΝΟΥ ΑΡΧΙΤΕΚΤΟΝΕΣ Μ ARCHITECTURE

ΣΤΟΙΧΕΙΑ ΣΥΝΤΑΚΤΗ ΜΕΛΕΤΗΣ

ΟΝΟΜΑΤΕΠΩΝΥΜΟ	ΕΙΔΙΚΟΤΗΤΑ	ΥΠΟΓΡΑΦΗ
ΔΗΜΗΤΡΙΟΣ ΔΑΒΑΝΟΣ	ΑΡΧ. ΔΙΠΛΩΜΑΤΟΥΧΟΣ Μ.Α.Ε. 61	
ΔΗΜΗΤΡΙΟΣ ΔΑΒΑΝΟΣ	Α.Δ.Τ.Μ.Η.Χ. ΑΡΙΘ. ΜΗΤΡΩΟΥ 5	
ΔΗΜΗΤΡΙΟΣ ΔΑΒΑΝΟΣ	Α.Δ.Τ.Μ.Η.Χ. ΑΡΙΘ. ΜΗΤΡΩΟΥ 5	
ΔΗΜΗΤΡΙΟΣ ΔΑΒΑΝΟΣ	Α.Δ.Τ.Μ.Η.Χ. ΑΡΙΘ. ΜΗΤΡΩΟΥ 5	

ΔΙΕΥΘΥΝΣΗ ΓΡΑΦΕΙΟΥ ADDRESS

ΑΘΗΝΑ 61 Α. ΔΗΜΗΤΡΙΟΥ

ΕΡΓΟ PROJECT

ΑΝΑΚΑΤΑΣΚΕΥΗ ΚΑΙ ΕΠΕΚΤΑΣΗ ΚΑΤΟΙΚΙΑΣ ΣΤΟ ΟΙΚΟΠΕΔΟ ΤΟΥ ΑΡΙΘ. 36 ΣΤΗΝ ΟΔΟ ΑΡΓΟΝΑΥΤΩΝ, Δ.Ε. ΠΕΡΑΙΑ ΔΗΜΟΥ ΘΕΡΜΑΪΚΟΥ

ΠΕΛΑΤΗΣ CLIENT

ΓΕΩΡΓΙΟΣ ΔΗΜΗΤΡΙΟΥ ΚΑΙ ΣΙΑ Ε.Ε.

ΣΥΝΤΑΞΗ ΜΕΛΕΤΗΣ ΑΡΧΙΤΕΚΤΟΝΙΚΗ Μ. ΔΑΒΑΝΟΥ ΑΡΧΙΤΕΚΤΟΝΕΣ Μ ARCHITECTURE

ΚΑΤΟΨΗ ΟΛΟΚΛΗΡΟΥ ΤΟΥ ΚΤΙΡΙΟΥ

ΚΑΤΑΣΚΕΥΗ	ΑΛΟΥΜΙΝΙΟ	ΔΙΑΦΑΝΕΣ ΥΑΛΟΠΙΝΑΚΕΣ
ΕΠΙΦΑΝΕΙΑ	126,4m2	120.1 m2 / 13.4 m2
ΠΟΣΟΣΤΟ %	100 %	ΠΟΣΟΣΤΟ %

ΣΗΜΕΙΩΣΕΙΣ NOTES

1. ΟΛΕΣ ΟΙ ΔΙΑΣΤΑΣΕΙΣ ΕΙΝΑΙ ΣΕ ΜΕΤΡΑ ΚΑΙ ΕΚΑΤΟΣΤΑ ΜΕΤΡΑ, ΕΚΤΟΣ ΑΝ ΑΝΑΦΕΡΕΤΑΙ ΔΙΑΦΟΡΕΤΙΚΑ.
2. ΟΛΕΣ ΟΙ ΔΙΑΣΤΑΣΕΙΣ ΠΡΕΠΕΙ ΝΑ ΕΛΕΓΧΘΟΥΝ ΑΠΟ ΤΟΝ ΑΡΜΟΔΙΟ ΜΗΧΑΝΙΚΟ ΠΡΙΝ ΑΠΟ ΚΑΘΕ ΚΑΤΑΣΚΕΥΗ ΚΑΙ ΚΑΘΕ ΠΑΡΑΓΓΕΛΙΑ ΥΛΙΚΩΝ.
3. ΤΑ ΣΧΕΔΙΑ ΔΕΝ ΘΑ ΠΡΕΠΕΙ ΝΑ ΧΡΗΣΙΜΟΠΟΙΟΥΝΤΑΙ ΓΙΑ ΚΑΘΕ ΑΛΛΗ ΧΡΗΣΗ ΕΚΤΟΣ ΑΠΟ ΑΥΤΗ ΓΙΑ ΤΗΝ ΟΠΟΙΑ ΕΧΟΥΝ ΣΥΝΤΑΧΘΕΙ.


15
16
17
18
19
2440
620
640
640
600
+0.00 ЗАЛИВОЧНАЯ ПЛИТА -145
+1.00
+4.30
+7.60
+10.90
+14.20
+17.50
+20.80
+24.10
+27.40
+30.70
+34.00
+37.30
+40.60
+43.90
+41.70
+43.34
3
9
330
3630
230
140
160
170
180
190
200
210
220
ПЛИТА ПЕРЕКРЫТИЯ
ПЛИТА ПЕРЕКРЫТИЯ
ПЛИТА ПЕРЕКРЫТИЯ



חתך מזרח-מערב בגרעין המגורים 2

A-2		1.6.07	gegmeb.dwg
PAPER SIZE	CONTRACT #	PROJECT #	FILE NAME

LEGEND

מפלס הכניסה הקובעת 6.00

מפלס פני קרקע

מפלס פני קרקע לפני עבודות עפר

מפלס פני קרקע לאחר עבודות עפר

126.4m2 | 120.1 m2 | 13.4 m2

שטח מגורים | שטח שירות

NOTES

1. כל המידות במפלסים השונים מתייחסות למפלס הכניסה הקובעת.
2. כל המידות בגובה מתייחסות למפלס הכניסה הקובעת בבניין.
כמות מפלסים מעל הכניסה הקובעת.
3. יש לתאם את כל המידות מול האדריכל לפני ביצוע.

CLIENT	חברת בזן בע"מ ובניין-חברת בזן בע"מ ובניין בע"מ	לקוח
PROJECT	מגרש 301 בשכונת נווה שרת, ב.ק.ש, ירושלים	פרויקט
ADDRESS	שמואל הנביא 61, ירושלים	כתובת
ARCHITECTURE	אדריכלים	מתכננים
M ARCHITECTURE		
SCALE	1:100	קנה מידה
DATE OF ISSUE	20/01/2020	תאריך הוצאה
REVISIONS		תיאור השינוי
DWG.		מס'
		1
		2
		3
		4
		5
STAGE		6
INDEX		תוכנית
PAGES		סה"כ דפים

מפתח עמודים



ЗЭМЭЛЭЭМЭЛ ЭЭМЭЭЭЭЭЭЭЭЭ	LEGEND
ЭЭЭЭЭЭЭЭЭ

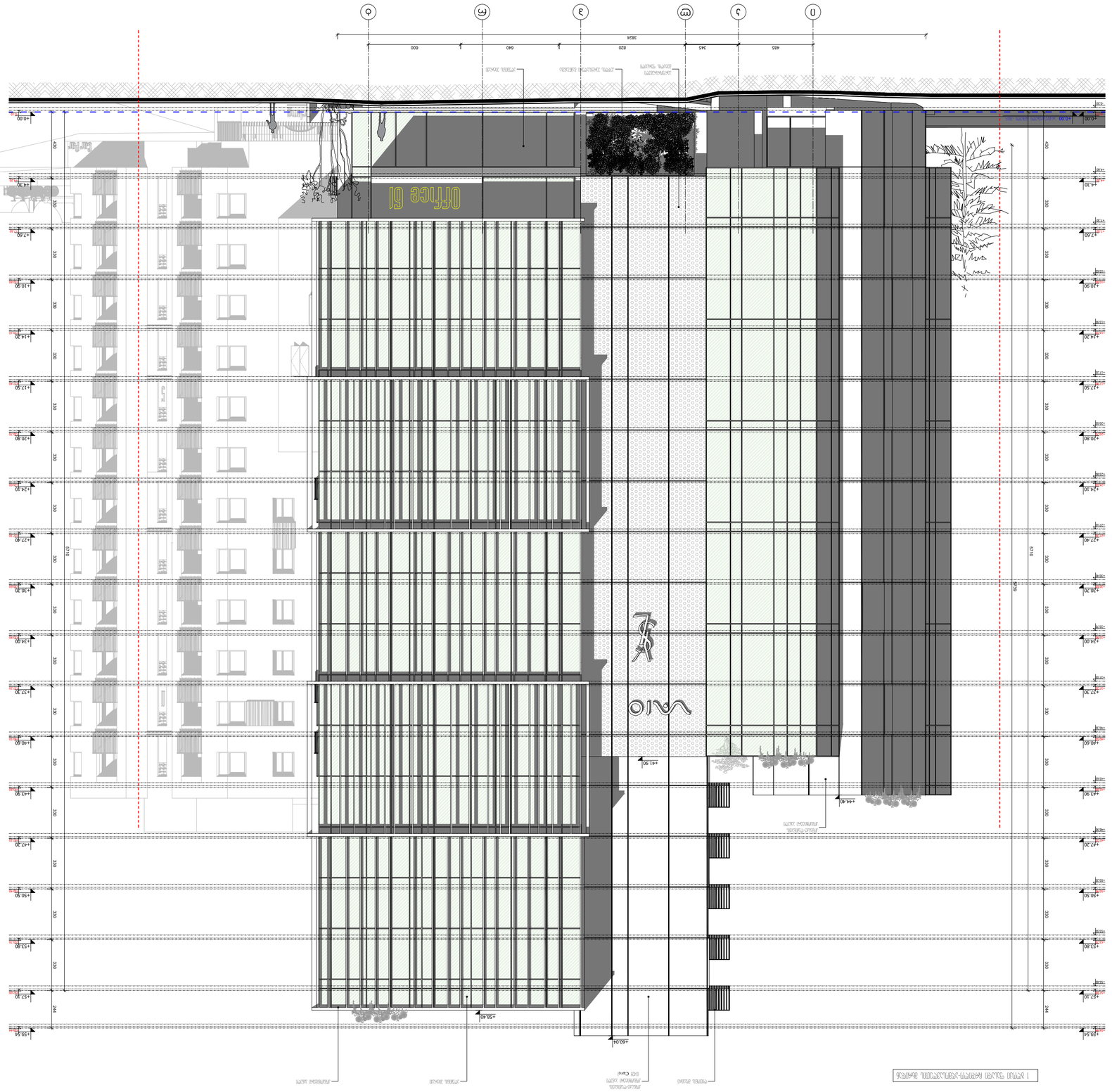
Office 61
Office 61
Office 61



ფორმატი PAPER SIZE	დაკვეთა № CONTRACT #	პროექტის № PROJECT #	ფაილის სახელი FILE NAME
A-2		1.6.07	gegmebi.dwg

პირობითი აღნიშვნები LEGEND

6.00 არქიტექტურული ნიშნული

ჭრილის ხაზი

ღერძის ხაზი

ბინის ფართი შიდა კონტურზე

ოთახების ფართების ჯამი — 126.4m2 (120.1 m2 | 13.4 m2) — საზაფხულო ფართი

შენიშვნები NOTES

1. ნახაზზე ზომები მოცემულია სანტიმეტრებში;
2. ნახაზზე ყველა ცვლილება მშენებლობისას შეთანხმებული უნდა იყოს პროექტის ავტორთან;
3. ფურცლის კორექტირებით ავტომატურად უქმდება წინა ვარიანტი;

სიტუაციური სქემა KEY PLAN

დამკვეთი CLIENT: შპს "სამრეწველო-საინვესტიციო კორპორაცია მსუბუქი მრეწველობა"

პროექტი PROJECT: მრავალფუნქციური შენობა (საცხოვრებელი, საოფისე, კომერციული)

მისამართი ADDRESS: გორგასლის ქ. 61

თანამდებობა	გვარი	ხელმოწერა
დირექტორი	რ. ხეცურიანი	
ავტორი	გ.გვგელაშვილი რ. ხეცურიანი	
დამუშავა	გ.გვგელაშვილი	
შემოწმა	რ. ხეცურიანი	

M ARCHITECTURE

არქიტექტურული ნაწილი ARCHITECTURE

მასშტაბი SCALE	1:100	თარიღი DATE OF ISSUE	20/01/2020

ნახაზი DRWG.: 1 ბლოკის ფასადი სამხრეთ-დასავლეთის მხრიდან

კორექტირება REVISIONS

№	კორექტ. REV.	თარიღი DATE
1		
2		
3		
4		
5		
6		

სტადია STAGE	ინდექსი INDEX	ფურც. PAGES
შენობა ნაგებობის უსაფრთხოების წესები		

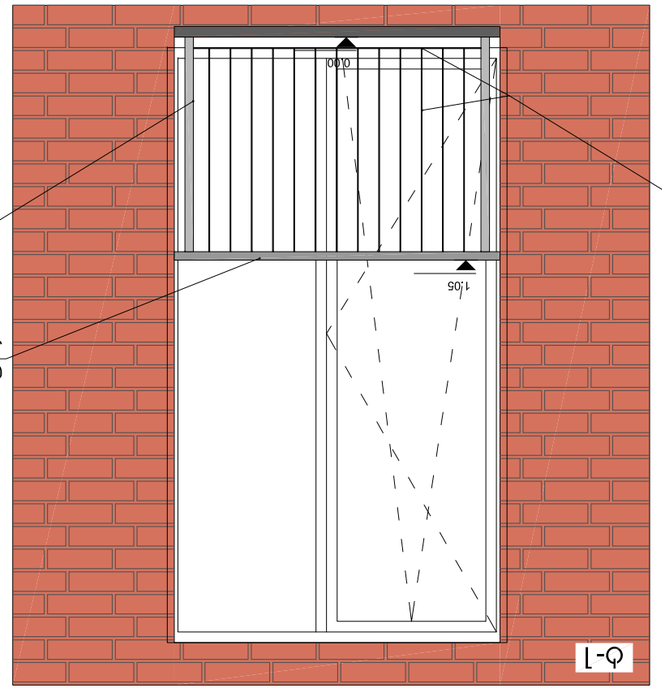

Ф-1

ФПОРМЕНЫ ФЛЬЕРНЫЕ 4Х4038

ФПОРМЕНЫ ФЛЬЕРНЫЕ 53.3ПФП 40Х4038

ФПОРМЕНЫ ФЛЬЕРНЫЕ 53.3ПФП 60Х40 38

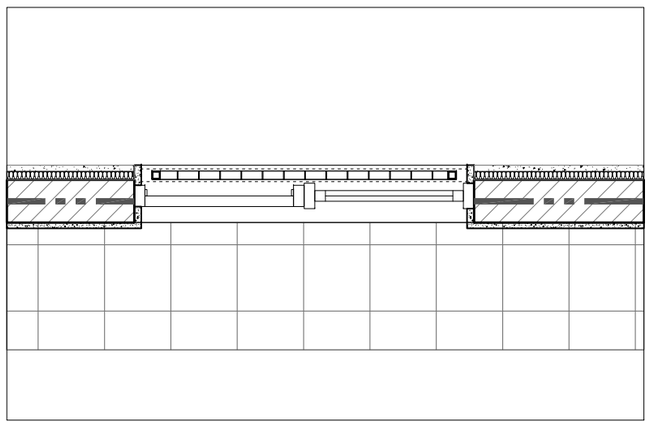

Ф-1
Т-1

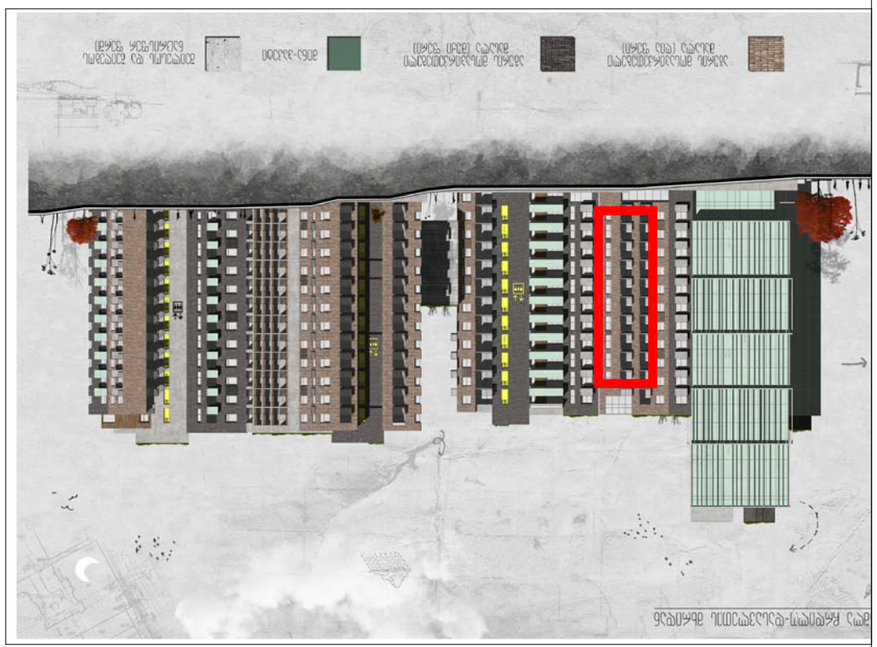

ЗАКАЗЧИК	ООО "СЗ "Новый город"
ОБЪЕКТ	Многоквартирный жилой дом со встроенными помещениями общественного назначения, расположенный по адресу: г. Санкт-Петербург, Пушкинский район, пос. Шушары, Московское шоссе, участок 38 (северо-восточнее дома 53.3)
ЭТАП	Проектная документация

ГИП	Ф.И.О.
Разработал	Ф.И.О.
Проверил	Ф.И.О.
Н. контроль	Ф.И.О.

Изм.	Кол.уч.	Лист	№ док.

Стадия	Лист	Листов
Р	1	1

Ведомость рабочих чертежей основного комплекта	
Экспликация помещений. Ведомость отделки помещений	
Ведомость заполнения оконных и дверных проемов	
Ведомость элементов заполнения оконных и дверных проемов	
Ведомость элементов заполнения оконных и дверных проемов	
Ведомость элементов



ტ-3

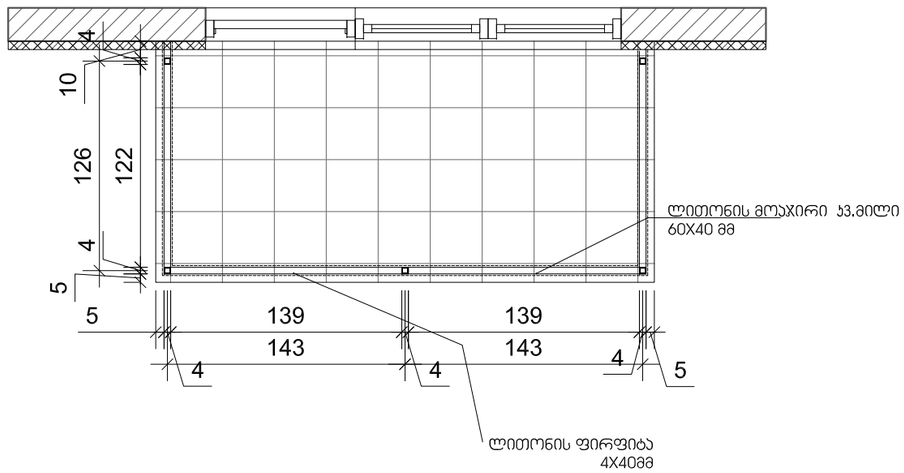

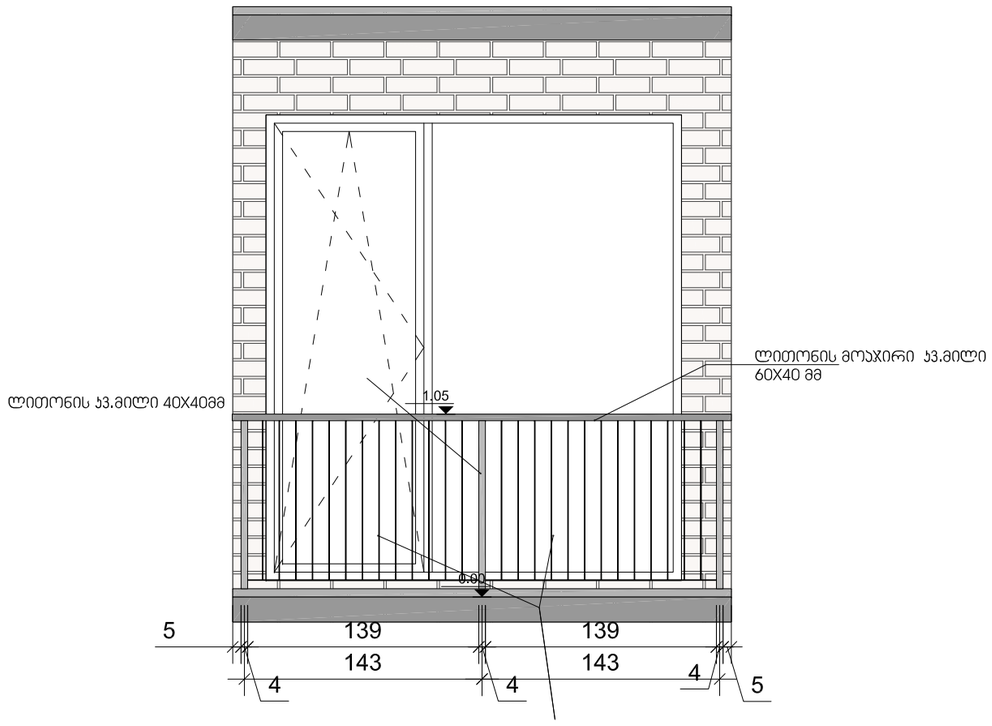

ფორმატი PAPER SIZE	დაკვეთა № CONTRACT #	პროექტის № PROJECT #	ფაილის სახელი FILE NAME
A-3		1.6.20	gegmebi.dwg

პირობითი აღნიშვნები LEGEND

არქიტექტურული ნიშნული

1 — — — ჭრილის ხაზი

— · — · — · — ღერძის ხაზი

შენიშვნები NOTES

1. ნახაზზე ზომები მოცემულია სანტიმეტრებში;
2. ნახაზზე ყველა ცვლილება მშენებლობისას შეთანხმებული უნდა იყოს პროექტის ავტორთან;
3. ფერცლის პორექტირებით ავტომატურად უქმდება წინა ვარიანტი;

სიტუაციური სქემა KEY PLAN

დამკვეთი CLIENT	შპს "სამრეწველო-საინვესტიციო კორპორაცია მსუბუქი მრეწველობა"
პროექტი PROJECT	მრავალფუნქციური შენობა (საცხოვრებელი, საოფისე, კომერციული)
მისამართი ADDRESS	გორგასლის ქ. 61

თანამდებობა	გვარი	ხელმოწერა
დირექტორი	რ. ხეცურიანი	
ავტორი	გ.გეგელაშვილი რ. ხეცურიანი	
დაამოწმა	გ.გეგელაშვილი	
შეამოწმა	რ. ხეცურიანი	

M ARCHITECTURE

არქიტექტურული ნაწილი
ARCHITECTURE

მასშტაბი SCALE	1:200	თარიღი DATE OF ISSUE	05/03/2020

ნახაზი DRWG.

აივნის დეტალი ტ-3

კორექტირება REVISIONS

№	კორექტ.REV.	თარიღი DATE
1		
2		
3		
4		
5		
6		

სტადია STAGE	ინდექსი INDEX	ფურც. PAGES

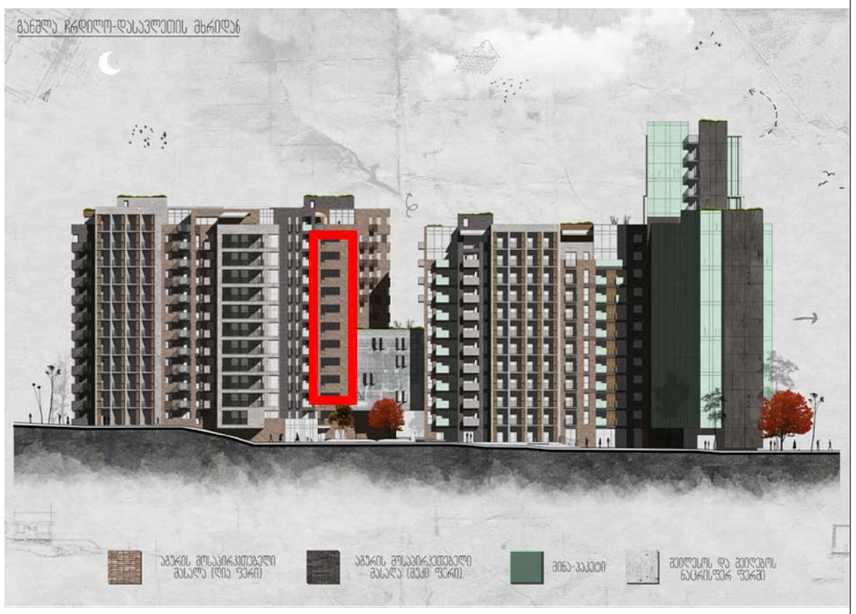

ტ-2

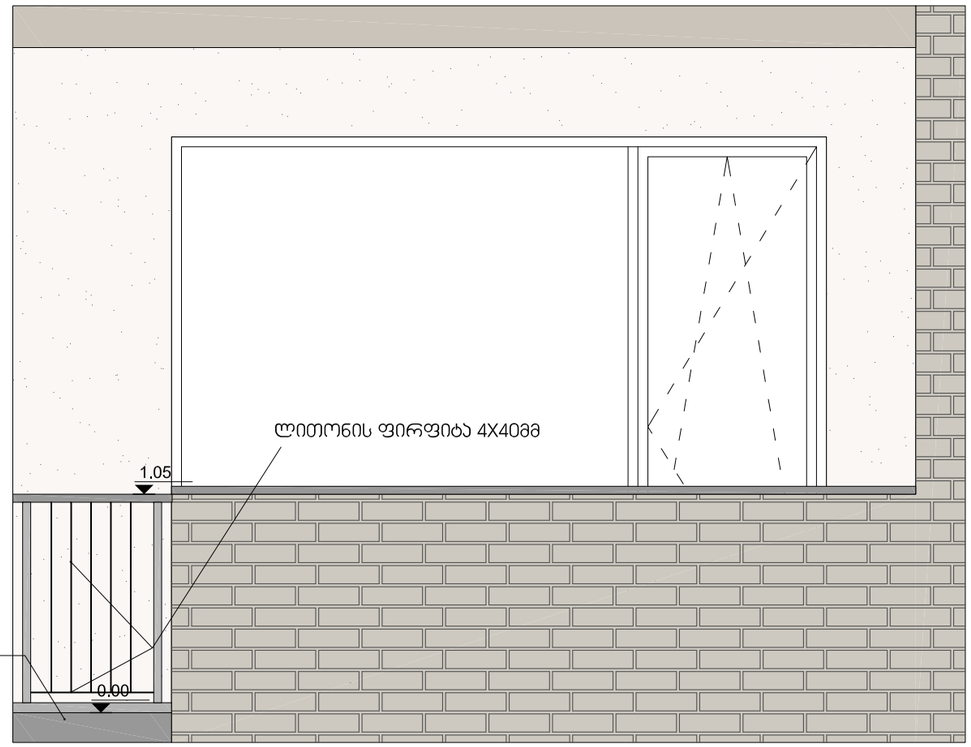

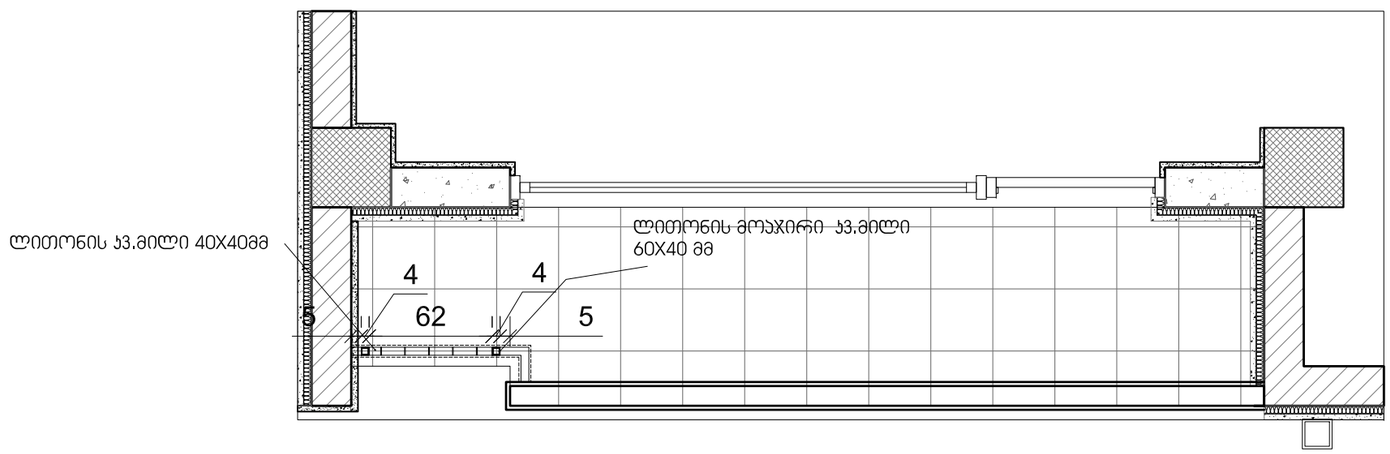

ფორმატი PAPER SIZE	ხელშეკრულების № CONTRACT #	პროექტის № PROJECT #	ფაილის სახელი FILE NAME
A-3		1.6.20	gegmebi.dwg

პირობითი აღნიშვნები LEGEND

არქიტექტურული ნიშნული

1 — — — ჭრილის ხაზი

— · — · — · — ღერძის ხაზი

შენიშვნები NOTES

1. ნახაზზე ზომები მოცემულია სანტიმეტრებში;
2. ნახაზზე ყველა ცვლილება მშენებლობისას შეთანხმებული უნდა იყოს პროექტის ავტორთან;
3. ფერცლის პორექტირებით ავტომატურად უქმდება წინა ვარიანტი;

სიტუაციური სქემა KEY PLAN

დამკვეთი CLIENT	შპს "სამრეწველო-საინვესტიციო კორპორაცია მსუბუქი მრეწველობა"
პროექტი PROJECT	მრავალფუნქციური შენობა (საცხოვრებელი, საოფისე, კომერციული)
მისამართი ADDRESS	გორგასლის ქ. 61

თანამდებობა	გვარი	ხელმოწერა
დირექტორი	რ. ხეცურიანი	
ავტორი	გ.გეგელაშვილი რ. ხეცურიანი	
დაამოწმა	გ.გეგელაშვილი	
შეამოწმა	რ. ხეცურიანი	

M ARCHITECTURE

არქიტექტურული ნაწილი ARCHITECTURE

მასშტაბი SCALE	1:200	თარიღი DATE OF ISSUE	05/03/2020

ნახაზი DRWG.

აივნის დეტალი ტ-2

პორექტირება REVISIONS

№	პორექტ.REV.	თარიღი DATE
1		
2		
3		
4		
5		
6		

სტადია STAGE	ინდექსი INDEX	ფურც. PAGES

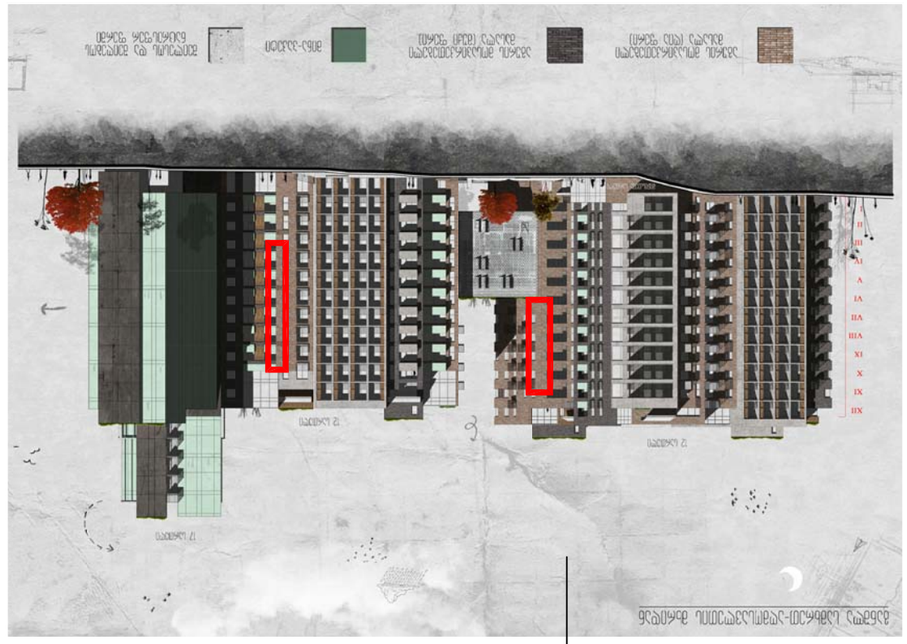

3ძნიდრი 1-1 ი 1:50

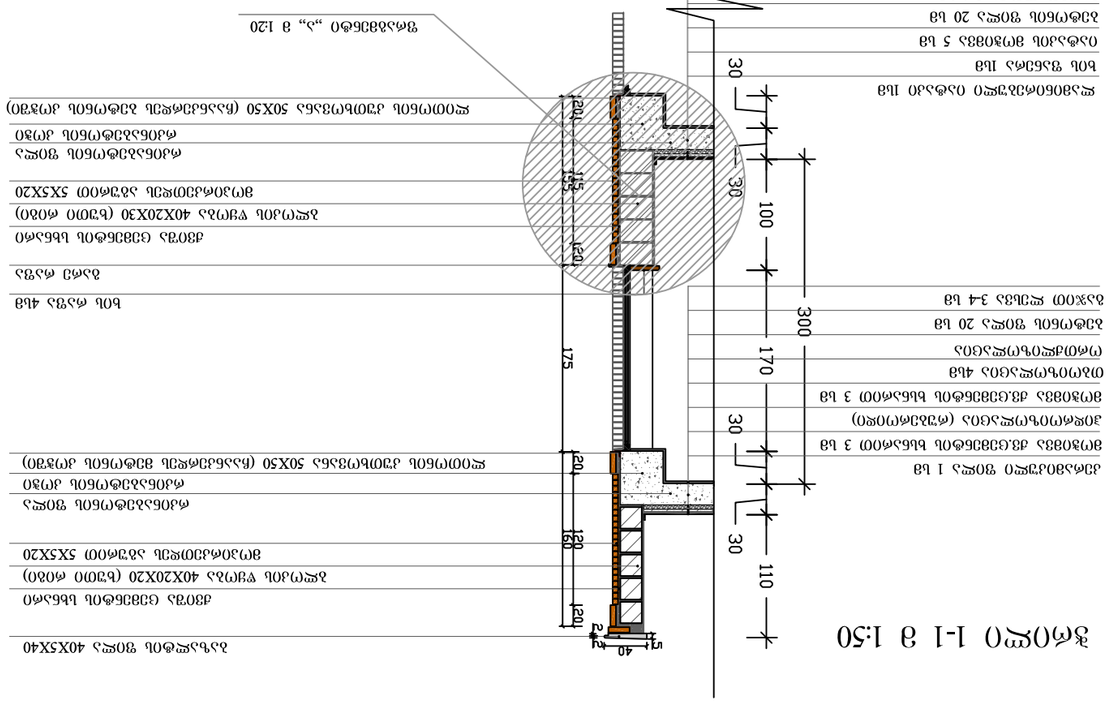
ბეტონის მოსწორებული ზედაპირი
ბეტონის მოსწორებული ზედაპირი
ბეტონის მოსწორებული ზედაპირი

საფარის ტიპი №1

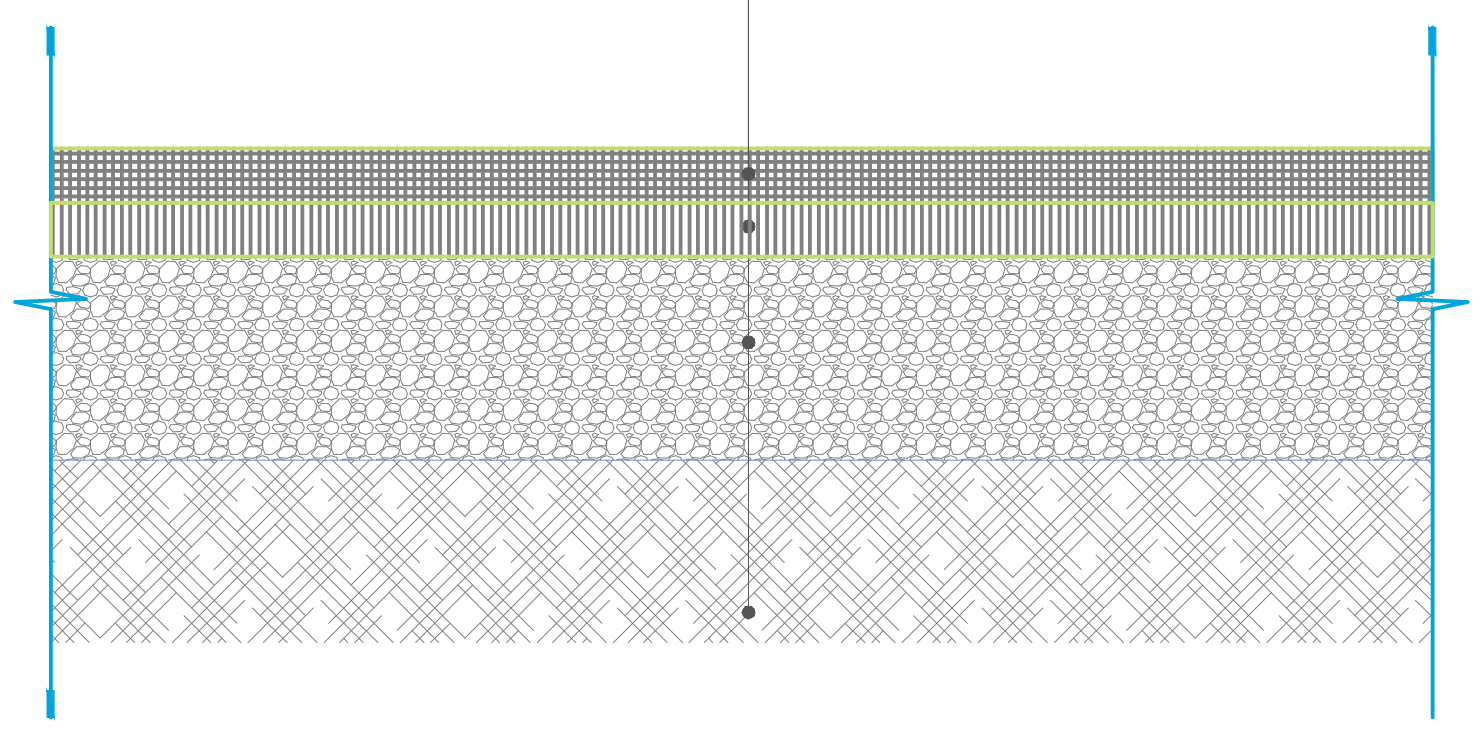

საფარის ტიპი №2



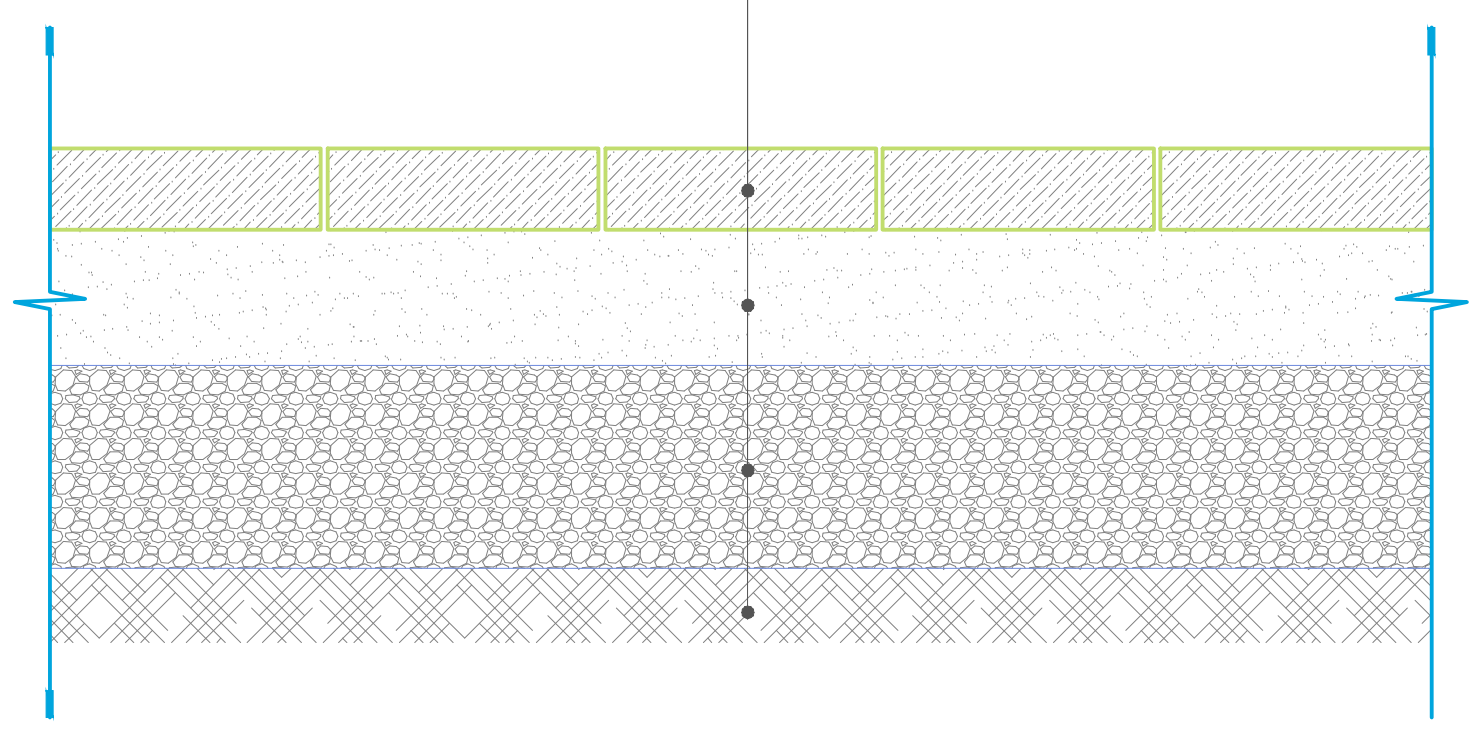

საფარის ტიპი №3



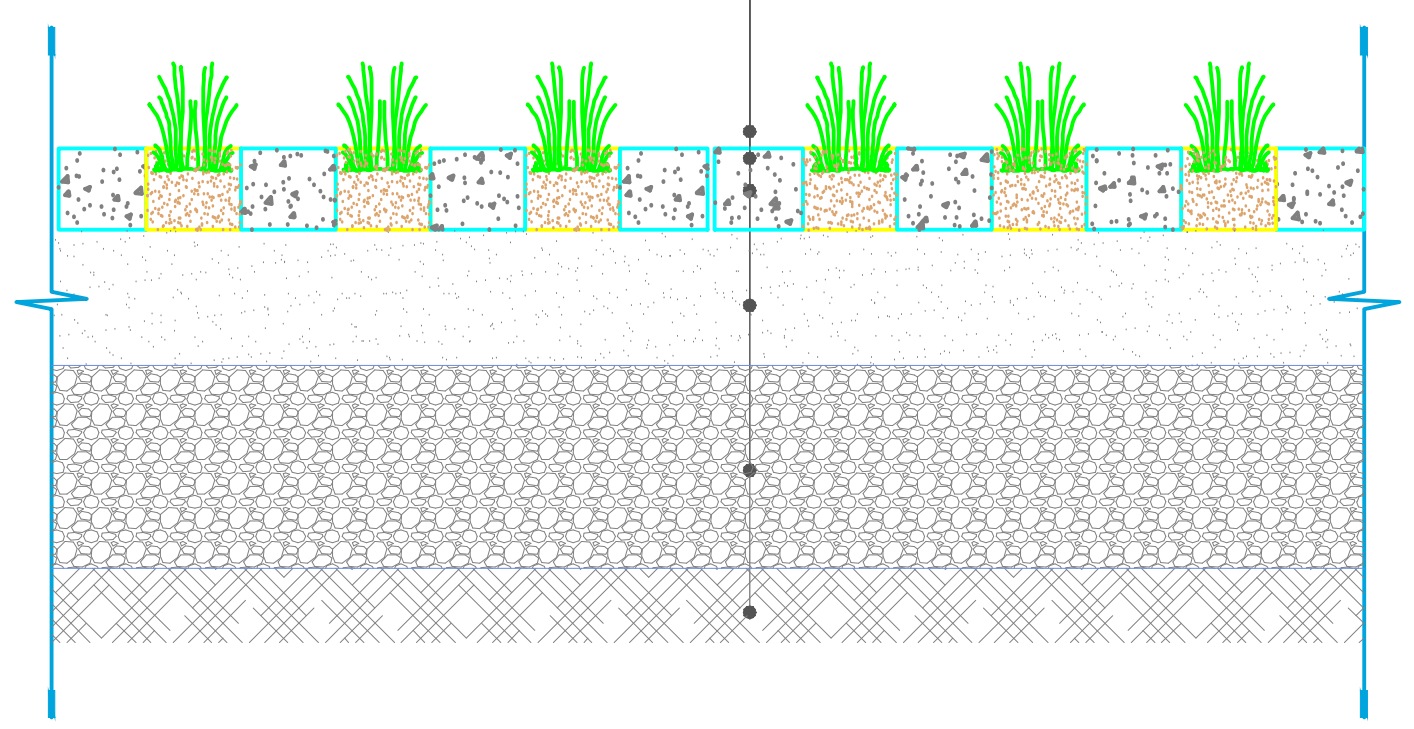

საფარის ტიპი №3

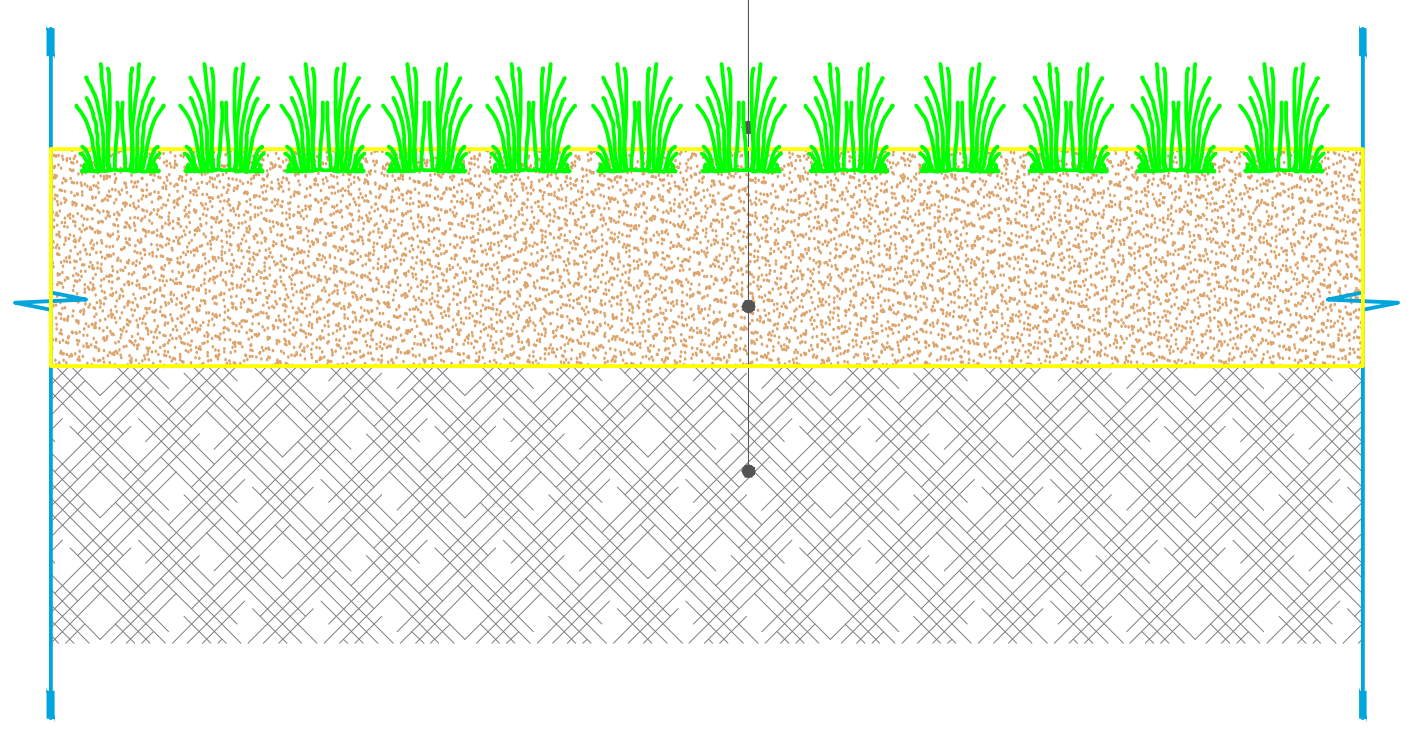

ბორდიურის მოწყობის დეტალი

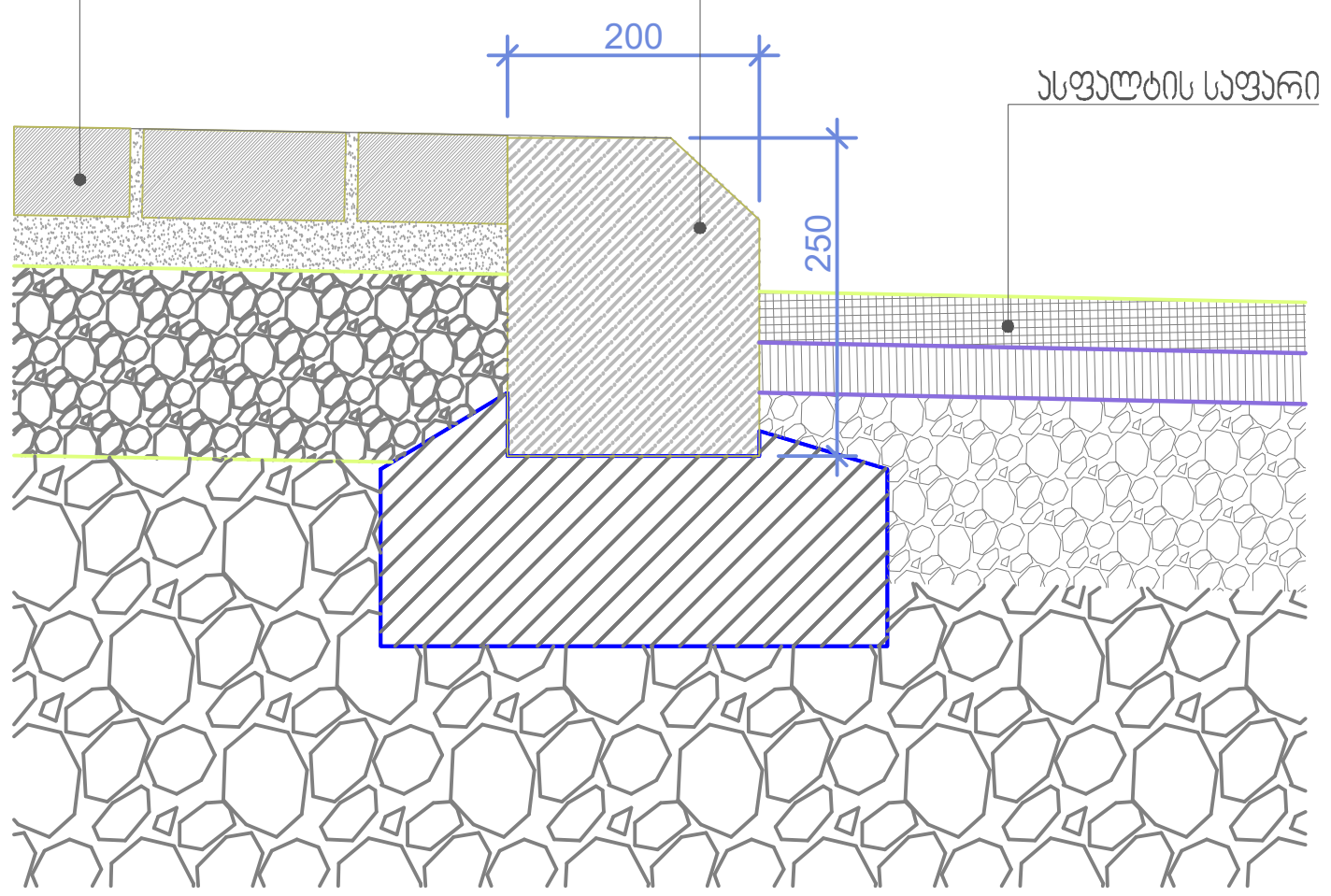

ფორმატი PAPER SIZE	დაკვეთა № CONTRACT #	პროექტის № PROJECT #	ფაილის სახელი FILE NAME
A-2		1.6.07	gegmebi.dwg

პირობითი აღნიშვნები LEGEND

არქიტექტურული ნიშნული

1 ჭრილის ხაზი

ღერძის ხაზი

ბინის ფართი შიდა კონტურზე

ოთახების ფართების ჯამი

საზაფხულო ფართი

შენიშვნები NOTES

1. ნახაზზე ზომები მოცემულია სანტიმეტრებში;
2. ნახაზზე ყველა ცვლილება მშენებლობისას შეთანხმებული უნდა იყოს პროექტის ავტორთან;
3. ფურცლის კორექტირებით ავტომატურად უქმდება წინა ვარიანტი;

სიტუაციური სქემა KEY PLAN

დამკვეთი CLIENT: შპს "სამრეწველო-საინვესტიციო კორპორაცია მსუბუქი მრეწველობა"

პროექტი PROJECT: მრავალფუნქციური შენობა (საცხოვრებელი, საოფისე, კომერციული)

მისამართი ADDRESS: გორგასლის ქ. 61

თანამდებობა	გვარი	ხელმოწერა
დირექტორი	რ. ხეცურიანი	
ავტორი	გ.გველაშვილი რ. ხეცურიანი	
დამუშავა	გ.გველაშვილი	
შეამოწმა	რ. ხეცურიანი	

M ARCHITECTURE

არქიტექტურული ნაწილი ARCHITECTURE

მასშტაბი SCALE	1:200	თარიღი DATE OF ISSUE	05/03/2020

ნახაზი DRWG.: ტერიტორიის საფარის ტიპები

კორექტირება REVISIONS

№	კორექტ. REV.	თარიღი DATE
1		
2		
3		
4		
5		
6		

სტადია STAGE	ინდექსი INDEX	ფურც. PAGES