მიწის ნაკვეთის საპროექტო საზღვარი

იატაკის მოპირკეთების ნიშნული

სართული (ი.მ.ნ. X.XX)

1 — ჭრილის ხაზი

E — ღერძის ხაზი

N

ჩრდილოეთის აღმნიშვნელი ნიშანი

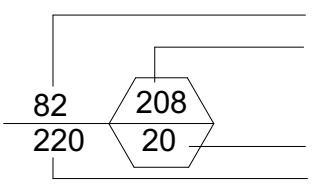

კარის თავისუფალი სიგანე

ოთახის ნომერი

კარის აღნიშვნა

ხანძარმედეგობა (წთ)

კარის თავისუფალი სიმაღლე

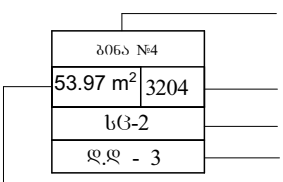

ოთახის/სივრცის დასახელება

ოთახის/სივრცის აღნიშვნა

ოთახის/სივრცის საერთო ფართობი

დაკავებულობის ჯგუფი (ძვეჯგუფი)

დაკავებულობის დატვირთვა

ოთახის/სივრცის ნომერი



გასასვლელი



ხელის ცეცხლმაქრი



სახანძრო მილდგარი



სახანძრო განგაშის ხელით სამართავი სისტემა



ხმოვანი განგაშის სისტემა



სასწრაფო სამედიცინო დახმარების საერთაშორისო სიმბოლო



სახანძრო-სამაშველო სამსახურის მიერ გამოსაყენებელი მისაერთებელი - ჰიდრანტი



ავტოსაშხეფი სისტემა



კვამლის ავტომატური აღმომჩენი



კვამლზე მორეაგირე მაუწყებლის 1 და მრავალბლოკიანი მაუწყებელი

კედლის ცეცხლმედეგობა (ერთსაათიანი)

კედლის ცეცხლმედეგობა (ორსაათიანი)



გასასვლელამდე სავალი მანძილი

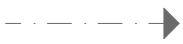

მისაწვდომი სვლაბეზი



სასაწყობო დაკავებულობის ჯგუფის ძვეჯგუფი - სწ-2



საცხოვრებელი დაკავებულობის ჯგუფის ძვეჯგუფი - სც-2



სავაჭრო ჯგუფი - სვ



დამხმარე ჯგუფი - დს



ღიობი ფილაში



რკინა ბეტონის სტრუქტურული ელემენტი: სვეტი, კოჭი დიაფრაგმა, ფილა 2 სთ-ზე მეტი ცეცხლმედეგობით.



ბეტონის ბლოკის წყობა

შენობა-ნაგებობის უსაფრთხოების წესებთან შესაბამისობის ანალიზი

გამოყენებული წესები - „შენობა-ნაგებობის უსაფრთხოების წესები“

ჩამოთვალეთ შენობის დაკავებულებები და აღწერეთ თითოეული გამოყენება
1. სასაწყობე ჯგუფი სწ-2 (ავტოსადგომი -9.00; -6.00 და -3.00 ნიშნულზე)
2. საცხოვრებელი ჯგუფი სც-2 (საცხოვრებელი ბინები +4.20 ნიშნულიდან +17.00 ნიშნულის ჩათვლით)
3. სავაჭრო ჯგუფი სვ (კომერციული სივრცე ±0.00 ნიშნულზე)
4. დამხმარე ჯგუფი დს (წყლის ტუმბოების და ავზების სივრცე -3.00 ნიშნულზე)

<u>კონსტრუქციის ტიპი:</u>	
განსაზღვრეთ კონსტრუქციის არსებული შენობისთვის: მაგალითი: II-A, II-B, V-A, V-B	
განსაზღვრეთ კონსტრუქციის ტიპი ახალი შენობისთვის: მაგალითი: II-A, II-B, V-A, V-B	I-B მიწის ზემოთ 6 სართული I-B მიწის ქვემოთ 3 სართული
შერეული კონსტრუქციის შემთხვევაში მიუთითეთ ტიპები, რომელიც გამოყენებული იქნება, განსაზღვრეთ ტიპები და მათი მდებარეობა:	

ფართობის შეზღუდვა ცხრილი 503_ის მიხედვით			
დაკავებულობა		დასაშვები ფართობი კვ.მ.	შემოთავაზებული ფართობი კვ.მ.
1. სასაწყობე ჯგუფი სწ-2 (ავტოსადგომი)	- 9.00	7340	628.85
2. სასაწყობე ჯგუფი სწ-2 (ავტოსადგომი)	- 6.00	7340	636.74
3. სასაწყობე ჯგუფი სწ-2 (ავტოსადგომი)	- 3.00	7340	636.75
4. დამხმარე ჯგუფი დს (წყლის ტუმბოების და ავზების სივრცე)	- 3.00	3300	32.85
5. სავაჭრო ჯგუფი სვ (კომერციული სივრცე)	± 0.00	შეუზღუდავი	421.67
5. საცხოვრებელი ჯგუფი სც-2 (საცხოვრებელი ბინები)	+ 4.20	შეუზღუდავი	554.00
6. საცხოვრებელი ჯგუფი სც-2 (საცხოვრებელი ბინები)	+ 7.40	შეუზღუდავი	555.03
7. საცხოვრებელი ჯგუფი სც-2 (საცხოვრებელი ბინები)	+ 10.60	შეუზღუდავი	554.00
8. საცხოვრებელი ჯგუფი სც-2 (საცხოვრებელი ბინები)	+ 14.80	შეუზღუდავი	555.03
9. საცხოვრებელი ჯგუფი სც-2 (საცხოვრებელი ბინები)	+ 17.00	შეუზღუდავი	435.36
იატაკის საერთო ფართობი =		5010.28	
იატაკის რაოდენობა =		მიწის დონის ქვედა 3 + მიწის დონის ზედა 6	
შენობის საერთო ფართობი =		5010.28+792.62=5802.90	

სიმაღლის შეზღუდვა ცხრილი 503_ის მიხედვით		
დაკავებულობა	დასაშვები სართულიანობა	შეთავაზებული სართულიანობა
1. სასაწყობე ჯგუფი სწ-2	11 სართული	3 სართული
2. დამხმარე ჯგუფი დს	5 სართული	1 სართული
3. სავაჭრო ჯგუფი სვ	11 სართული	1 სართული
4. საცხოვრებელი ჯგუფი სც-2	11 სართული	5 სართული
	დასაშვები სიმაღლე	შემოთავაზებული სიმაღლე
შენობის საერთო სიმაღლე =	48.80	22.59
მიწის ზემოთ სართულის რაოდენობა =		6
მიწის დონის ქვედა სართულის რაოდენობა =		3

გარე კედლის ცეცხლმედეგობისა და ღიობისადმი მოთხოვნები ცხრილების 602_ის და 705.8_ის მიხედვით									
გარე კედლები	ხანძარსაწინააღმდეგო მანძილი (მეტრი)	ცეცხლმედეგობის ხარისხი (საათი)		კედლის ღიობების ფართობი (კედლის%)					
		მოთხოვნილი	გათვალისწინებული	დასაშვები			გათვალისწინებული		
				დაცული	დაუცველი საშხეფებით	დაუცველი	დაცული	დაუცველი საშხეფებით	დაუცველი
ა-ე ღერძებს შორის	9 მეტრზე მეტი	0	0	შეუზღუდავი	შეუზღუდავი	შეუზღუდავი	–	–	შეუზღუდავი
9-1 ღერძებს შორის	9 მეტრზე მეტი	0	0	შეუზღუდავი	შეუზღუდავი	შეუზღუდავი	–	–	შეუზღუდავი
ე-ა ღერძებს შორის	9 მეტრზე მეტი	0	0	შეუზღუდავი	შეუზღუდავი	შეუზღუდავი	–	–	შეუზღუდავი
2-9 ღერძებს შორის	9 მეტრზე მეტი	0	0	შეუზღუდავი	შეუზღუდავი	შეუზღუდავი	–	–	შეუზღუდავი
1-2 ღერძებს შორის	0 მეტრი	1	1	დაუშვებელი	დაუშვებელი	დაუშვებელი	–	–	–

გარე კედლის ცეცხლმედეგობისა და ღიობისადმი მოთხოვნები		
დაკავებულობები/სივრცეები/გასასვლელი საშვალებები	ბუნებრივი განიავება	ხელოვნური განიავება
სასაწყობე ჯგუფი სწ-2	კი	–
დახმარე ჯგუფი დს	–	კი
სავაჭრო ჯგუფი სვ	კი	–
საცხოვრებელი ჯგუფი სც-2	კი	–
კიბის უჯრედი	–	კი
კიბის ფოიე	–	კი
ლიფთის ფოიე	–	კი
ლიფთის შახტა	კი	–
დერეფანი	–	კი

ხანძრისაგან დაცვის სისტემებისადმი მოთხოვნები							
დაკავებულობები/ სივრცეები/ გასასვლელი საშვალებები	ავტოსაშ ხეფი სისტემა	სახანძრო განგაშისა და ცეცხლაღმომჩენი სისტემა	სახანძრო მიღდ გარების სისტემა	კვამლის საკონ ტროლო სისტემა	ხელის ცეცხლ მაქრები	ხანძრის მართვის ცენტრი	სახანძროსა- მაშველო სამსახურის მიერ გამოსაყენებელი მისაერთებელი
სასაწყობე ჯგუფი სწ-2 (ავტოსადგომი)	კი	1.საგანგებო ხმოვანი განგაშის საკომუნიკაციო სისტემა 2. სახანძრო განგაშის ხელით სამართავი კოლოფი	–	–	კი	–	კი (ეზოში)
დამხმარე ჯგუფი დს (ჭტლის ტუმბოების და ვაზების სივრცე)		1.საგანგებო ხმოვანი განგაშის საკომუნიკაციო სისტემა 2. კვამლის ავტომატური აღმომჩენი	–	–	კი		
სავჭრო ჯგუფი სვ	–	1.საგანგებო ხმოვანი განგაშის საკომუნიკაციო სისტემა 2. სახანძრო განგაშის ხელით სამართავი კოლოფი	–	–	კი		
საცხოვრებელი ჯგუფი სც-2 (ბინები)	–	კვამლზე მორეაგირე მაუწყებლის მოწყობილობა	–	–	–		
კიბის უჯრედები	–	1.საგანგებო ხმოვანი განგაშის საკომუნიკაციო სისტემა 2. კვამლის ავტომატური აღმომჩენი	კი	მექანიკური განიავება,	–		
კიბის ვესტიბიულები	–	–	–	მექანიკური განიავება	–		
დერეფნები	–	1.საგანგებო ხმოვანი განგაშის საკომუნიკაციო სისტემა 2. სახანძრო განგაშის ხელით სამართავი კოლოფი	–	მექანიკური განიავება	–		
ლიფტი	–	სახანძრო განყოფილებასთან კავშირის სისატემა	–	–	–		
ლიფტის ფოიე	–	1.სახანძრო განყოფილებასთან კავშირის სისატემა 2.საგანგებო ხმოვანი განგაშის საკომუნიკაციო სისტემა 3. კვამლის ავტომატური აღმომჩენი	–	მექანიკური განიავება	–		
ლიფტის სამანქანე	–	კვამლის ავტომატური აღმომჩენი	–	–	–		
ჰაერის კონდიცირების სისტემა	–	არხის კვამლაღმომჩენი	–	–	–		

ხანძრისაგან დაცვის სისტემებისადმი მოთხოვნები

სართული სართული	დაკავებულობა და დატვირთვის ჯამური მაჩვენებელი	მოთხოვნილი გასასვლელების/ გასასლელთან მისადგმის რაოდენობა	გათვალისწინებული გასასვლელების/ გასასვლელთან მისადგომის რაოდენობა და ტიპი	გასასვლელი საშუალებების სიგანე (მეტრი)					
				გზა-კიბეები		დერეფანი		გასასვლელის გზა-კარი	
				მოთხოვნილი	გათვალისწინებული	მოთხოვნილი	გათვალისწინებული	მოთხოვნილი	გათვალისწინებული
-9.00 ნიშნულზე	სასაწყობე ჯგუფი სწ-2 (ავტოსადგომი) დ.დ 33	2	2 (გზა-კიბე)	1.10	1.18	–	–	0.82	0.88
-6.00 ნიშნულზე	სასაწყობე ჯგუფი სწ-2 (ავტოსადგომი) დ.დ 34	2	2 (გზა-კიბე)	1.10	1.18	–	–	0.82	0.88
-3.00 ნიშნულზე	სასაწყობე ჯგუფი სწ-2 (ავტოსადგომი) დ.დ 33	2	2 (გზა-კიბე)	1.10	1.18	–	–	0.82	0.88
-3.00 ნიშნულზე	დამხმარე ჯგუფი დს (წყლის ტუმბოების და ავზების ოთახი) დ.დ 1	2	2 (გზა-კიბე)	–	–	–	–	0.82	0.88
± 0.00 ნიშნულზე	სავაჭრო ჯგუფი სვ (კომერციული სივრცე)	2	2 (გზა-კარი)	–	–	–	–	0.82	0.88
± 0.00 ნიშნულზე სართულის ს.დ.დ. 151		2	2 (გზა-კარი)	–	–	–	–	0.82	0.88
+ 4.20 ნიშნულზე	საცხოვრებელი ჯგუფი სც-2 (საცხოვრებელი ბინები)	1 (თითოეულს)	1 (გზა-კარი) (თითოეულს)	–	–	–	–	0.82	0.88
+ 4.20 ნიშნულზე სართულის ს.დ.დ. 32		2	2 (გზა-კიბე)	1.10	1.18	–	–	0.82	0.88
+ 7.40 ნიშნულზე	საცხოვრებელი ჯგუფი სც-2 (საცხოვრებელი ბინები)	1 (თითოეულს)	1 (გზა-კარი) (თითოეულს)	–	–	–	–	0.82	0.88
+ 7.40 ნიშნულზე სართულის ს.დ.დ. 32		2	2 (გზა-კიბე)	1.10	1.18	–	–	0.82	0.88
+ 10.60 ნიშნულზე	საცხოვრებელი ჯგუფი სც-2 (საცხოვრებელი ბინები)	1 (თითოეულს)	1 (გზა-კარი) (თითოეულს)	–	–	–	–	0.82	0.88
+ 10.60 ნიშნულზე სართულის ს.დ.დ. 32		2	2 (გზა-კიბე)	1.10	1.18	–	–	0.82	0.88
+ 13.80 ნიშნულზე	საცხოვრებელი ჯგუფი სც-2 (საცხოვრებელი ბინები)	1 (თითოეულს)	1 (გზა-კარი) (თითოეულს)	–	–	–	–	0.82	0.88
+ 13.80 ნიშნულზე სართულის ს.დ.დ. 32		2	2 (გზა-კიბე)	1.10	1.18	–	–	0.82	0.88
+ 17.00 ნიშნულზე	საცხოვრებელი ჯგუფი სც-2 (საცხოვრებელი ბინები)	1 (თითოეულს)	1 (გზა-კარი) (თითოეულს)	–	–	–	–	0.82	0.88
+ 17.00 ნიშნულზე სართულის ს.დ.დ. 24		2	2 (გზა-კიბე)	1.10	1.18	–	–	0.82	0.88

წყალსადენი სისტემების აუცილებელი ფიქსირებული მოწყობილობების მინიმალური რაოდენობა													
სართული	დაკავებულობა და დაკავებულობის ჯამური მაჩვენებელი	ფიქსირებული მოწყობილობები (ცალი)											
		უნიტაზი		ტუალეტის ხელსაბანი		აბაზანა/შხაპი		სასმელი წყლის ფანტანი		სამომსახურეო ნიჟარა		სამზარეულოს ნიჟარა	
		მოთხოვნილი	გათვალისწინებული	მოთხოვნილი	გათვალისწინებული	მოთხოვნილი	გათვალისწინებული	მოთხოვნილი	გათვალისწინებული	მოთხოვნილი	გათვალისწინებული	მოთხოვნილი	გათვალისწინებული
-9.00 ნიშნულზე	სწ-2 დ.დ. 33	-	-	-	-	-	-	-	-	-	-	-	-
-6.00 ნიშნულზე	სწ-2 დ.დ. 34	-	-	-	-	-	-	-	-	-	-	-	-
-3.00 ნიშნულზე	სწ-2 დ.დ. 33	-	-	-	-	-	-	-	-	-	-	-	-
-3.00 ნიშნულზე	დს დ.დ. 1	-	-	-	-	-	-	-	-	-	-	-	-
±0.00 ნიშნულზე	სვ დ.დ. 151	1	1	1	1	-	-	1	1	1	1	-	-
+4.20 ნიშნულზე	სც-2 დ.დ. 32	1 (ერთ საცხ. ერთეულზე)	1	1 (ერთ საცხ. ერთეულზე)	1	1 (ერთ საცხ. ერთეულზე)	1	-	-	-	-	1 (ერთ საცხ. ერთეულზე)	1
+7.40 ნიშნულზე	სც-2 დ.დ. 32	1 (ერთ საცხ. ერთეულზე)	1	1 (ერთ საცხ. ერთეულზე)	1	1 (ერთ საცხ. ერთეულზე)	1	-	-	-	-	1 (ერთ საცხ. ერთეულზე)	1
+10.60 ნიშნულზე	სც-2 დ.დ. 51	1 (ერთ საცხ. ერთეულზე)	1	1 (ერთ საცხ. ერთეულზე)	1	1 (ერთ საცხ. ერთეულზე)	1	-	-	-	-	1 (ერთ საცხ. ერთეულზე)	1
+13.80 ნიშნულზე	სც-2 დ.დ. 32	1 (ერთ საცხ. ერთეულზე)	1	1 (ერთ საცხ. ერთეულზე)	1	1 (ერთ საცხ. ერთეულზე)	1	-	-	-	-	1 (ერთ საცხ. ერთეულზე)	1
+17.00 ნიშნულზე	სც-2 დ.დ. 23	1 (ერთ საცხ. ერთეულზე)	1	1 (ერთ საცხ. ერთეულზე)	1	1 (ერთ საცხ. ერთეულზე)	1	-	-	-	-	1 (ერთ საცხ. ერთეულზე)	1

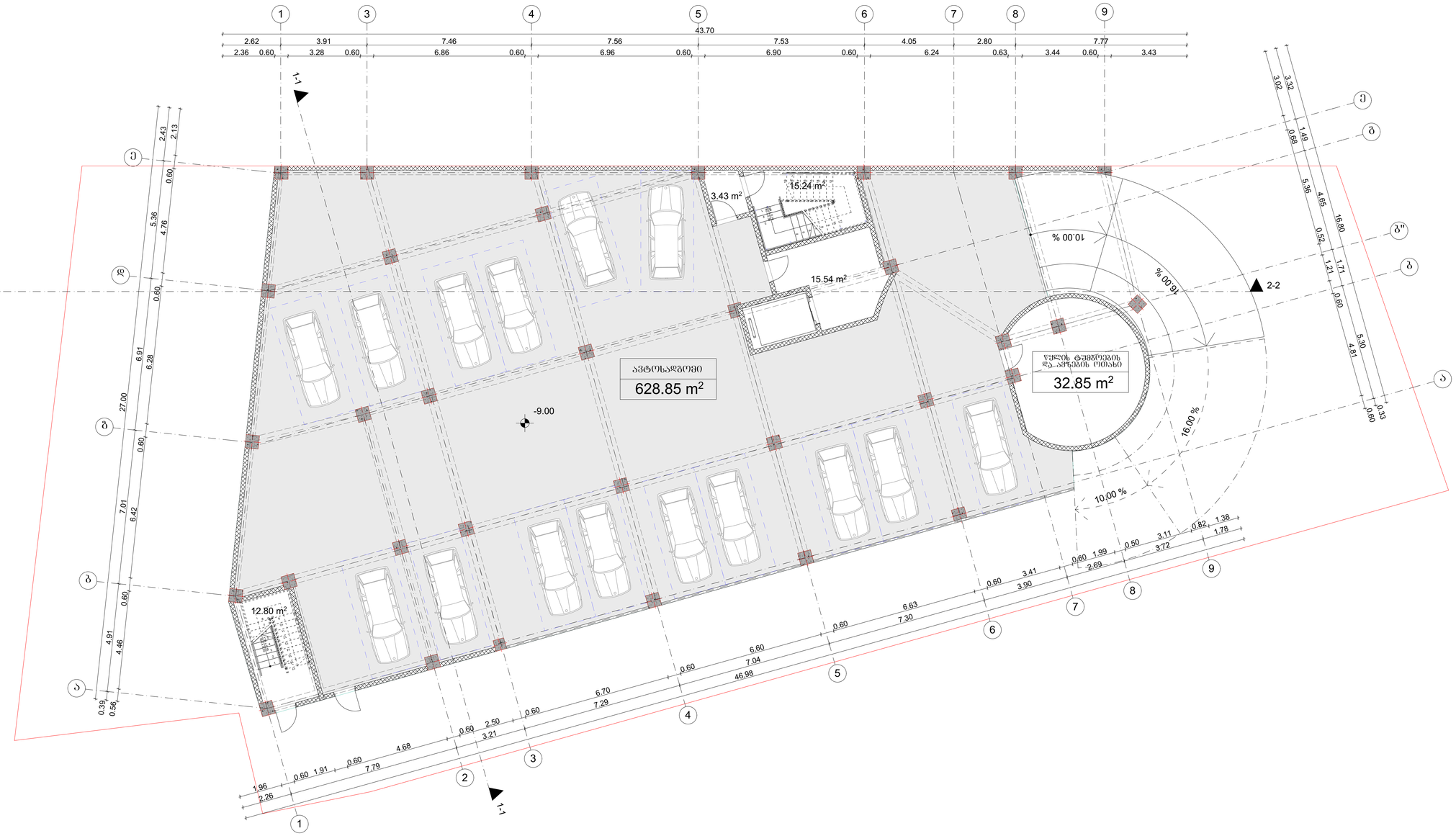

ნახაზის დასახელება

ბეჭმა ნიშნულზე -9.00

შენიშვნა

ობიექტის მისამართი

ქ.თბილისი, ვაზისუბნის დასახლება, კორპუსი №5, მიმდებარედ (ს/კ 01.17.10.002.296)

დამკვეთი

შ.პ.ს. „ჯეო დეველოპმენტ ბრუპი"

დამგეგმარებელი

თანამდებობა	ხელმოწერა	სახელი\გვარი
არქიტექტორი		ნ.ბარნაბიშვილი

ფორმატი **A1**

თბილისი 2019 წ

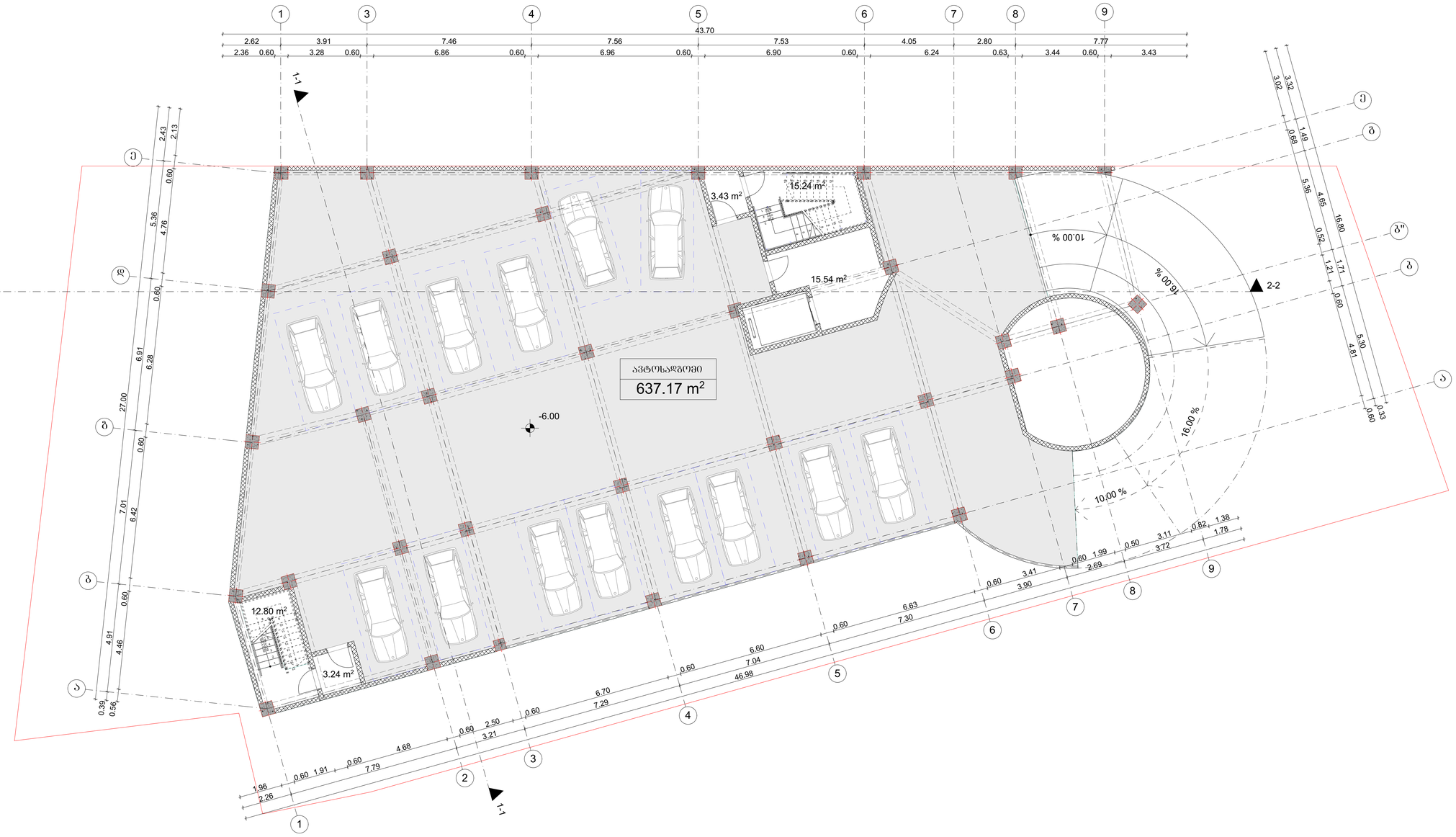

ნახაზის დასახელება

ბეჭმა ნიშნულზე -6.00

შენიშვნა

ობიექტის მისამართი

ქ.თბილისი, ვაზისუბნის დასახლება, კორპუსი №5, მიმდებარედ (ს/კ 01.17.10.002.296)

დამკვეთი

შ.პ.ს. „ჯეო დეველოპმენტ ბრუპი"

დამგეგმარებელი

თანამდებობა	ხელმოწერა	სახელი\გვარი
არქიტექტორი		ნ.ბარნაბიშვილი

ფორმატი **A1**

თბილისი 2019 წ

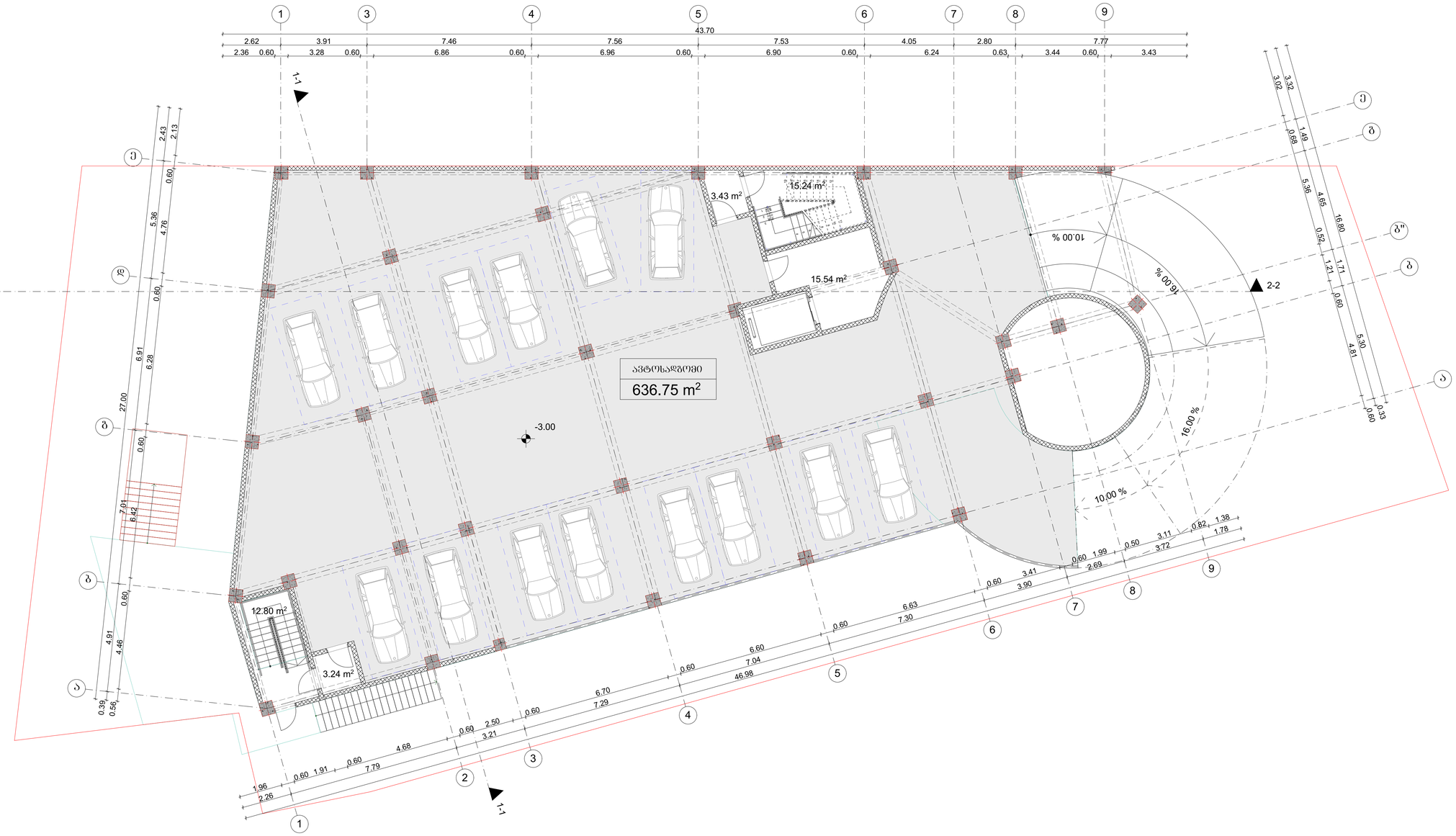

ნახაზის დასახელება

ბეჭმა ნიშნულზე -3.00

შენიშვნა

ობიექტის მისამართი

ქ.თბილისი, ვაზისუბნის დასახლება, კორპუსი №5, მიმდებარედ (ს/კ 01.17.10.002.296)

დამკვეთი

შ.პ.ს. „ჯეო დეველოპმენტ ბრუპი"

დამგეგმარებელი

თანამდებობა	ხელმოწერა	სახელი\გვარი
არქიტექტორი		ნ.ბარნაბიშვილი

ფორმატი **A1**

თბილისი 2019 წ

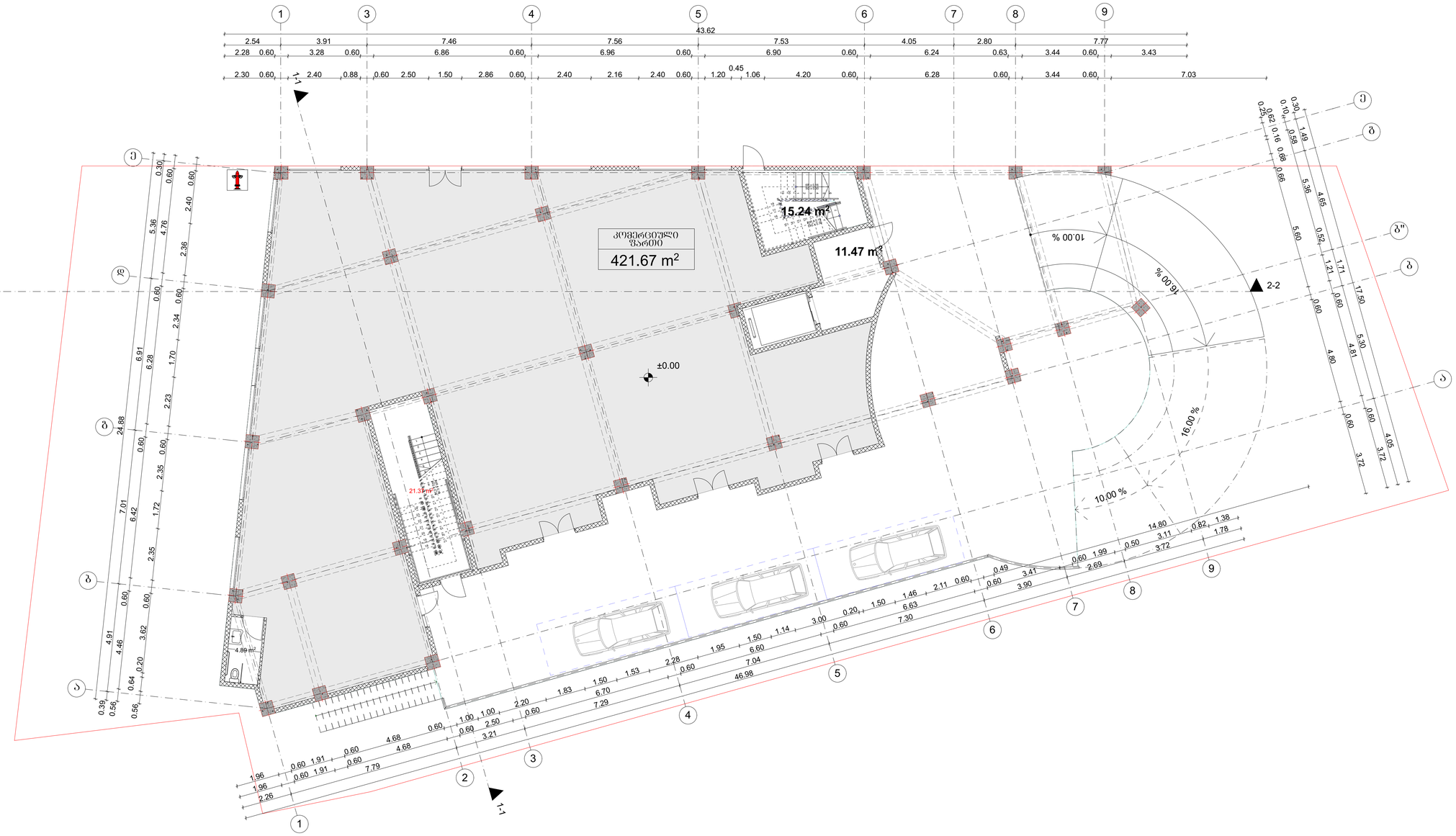

ნახაზის დასახელება

ბეჭმა ნიშნულზე ±0.00

შენიშვნა

ობიექტის მისამართი

ქ.თბილისი, ვაზისუბნის დასახლება, კორპუსი №5, მიმდებარედ (ს/კ 01.17.10.002.296)

დამკვეთი

შ.პ.ს. „ჯეო დეველოპმენტ ბრუჯი"

დამგეგმარებელი

თანამდებობა	ხელმოწერა	სახელი,გვარი
არქიტექტორი		ნ.პარნაბიშვილი

ფორმატი **A1**

თბილისი 2019 წ



ნახაზის დასახელება	
	ბეჭმა ნიშნულზე +4.20
შენიშვნა	
ობიექტის მისამართი	
	ქ.თბილისი, ვაზისუბნის დასახლება, კორპუსი №5, მიმდებარედ (ს/კ 01.17.10.002.296)
დამკვეთი	
	შ.პ.ს. „ჯეო დეველოპმენტ გრუპი"

დამგეგმარებელი

თანამდებობა	ხელმოწერა	სახელი\გვარი
არქიტექტორი		ნ.ბარნაბიშვილი

ფორმატი **A1**

თბილისი 2019 წ



ნახაზის დასახელება

ბეჭმა ნიშნულზე +7.40

შენიშვნა

ობიექტის მისამართი

ქ.თბილისი, ვაზისუბნის დასახლება, კორპუსი №5, მიმდებარედ (ს/კ 01.17.10.002.296)

დამკვეთი

შ.პ.ს. „ჯეო დეველოპმენტ ბრუჯი"

დამგეგმარებელი

თანამდებობა	ხელმოწერა	სახელი\გვარი
არქიტექტორი		ნ.ბარნაბიშვილი

ფორმატი **A1**

თბილისი 2019 წ



ნახაზის დასახელება	
	ბეჭმა ნიშნულზე +10.60
შენიშვნა	
ობიექტის მისამართი	
	ქ.თბილისი, ვაზისუბნის დასახლება, კორპუსი №5, მიმდებარედ (ს/კ 01.17.10.002.296)
დამკვეთი	
	შ.პ.ს. „ჯეო დეველოპმენტ გრუპი"

დამგეგმარებელი

თანამდებობა	ხელმოწერა	სახელი\გვარი
არქიტექტორი		ნ.ბარნაბიშვილი

ფორმატი **A1**

თბილისი 2019 წ



Бъльгарска академия на науките	
Институт по математика и информатика	
Акад. Георги Бончев, бл. 8, 1113 София	
(т.з 01.17.10.002.296)	
Фаза Работен проект	
Мащаб 1:100	
Чертеж Етаж 1	
Архитектура	
Проектант: арх. Ивайло Христов	
Консултант:	
Консултант:	
Консултант:



ومخطط الطابق		

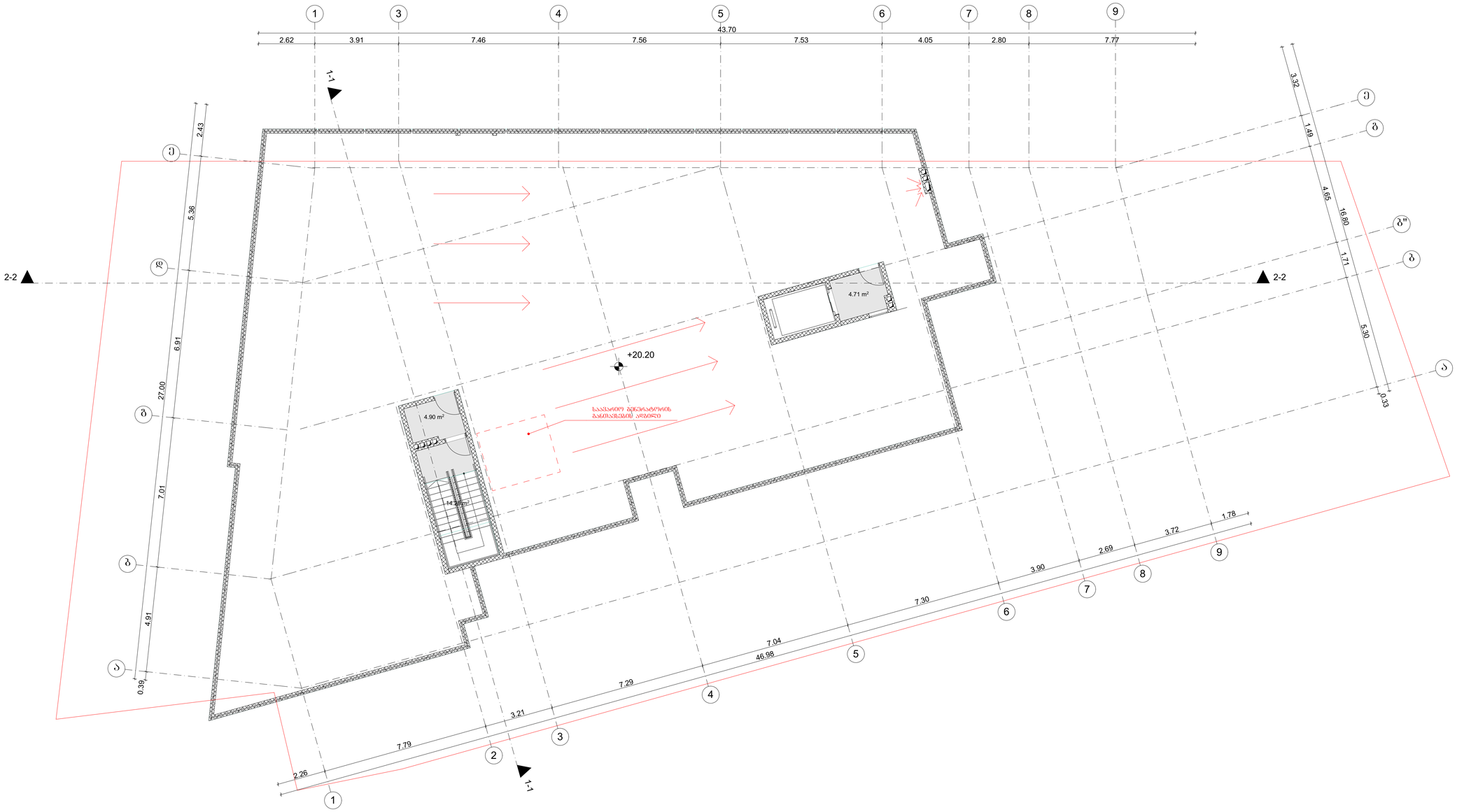

ნახაზის დასახელება

გეგმა ნიშნულზე +20.20

შენიშვნა

ობიქტის მისამართი

ქ.თბილისი, ვაზისუბნის
დასახლება,
კორპუსი №5, მიმდებარედ
(ს/კ 01.17.10.002.296)

დამკვეთი

შ.პ.ს. „ჯეო დეველოპმენტ ბრუპი"

დამგეგმარებელი

თანამდებობა	ხელმოწერა	სახელი\გვარი
არქიტექტორი		ნ.ბარნაბიშვილი

ფორმატი **A1**

თბილისი 2019 წ

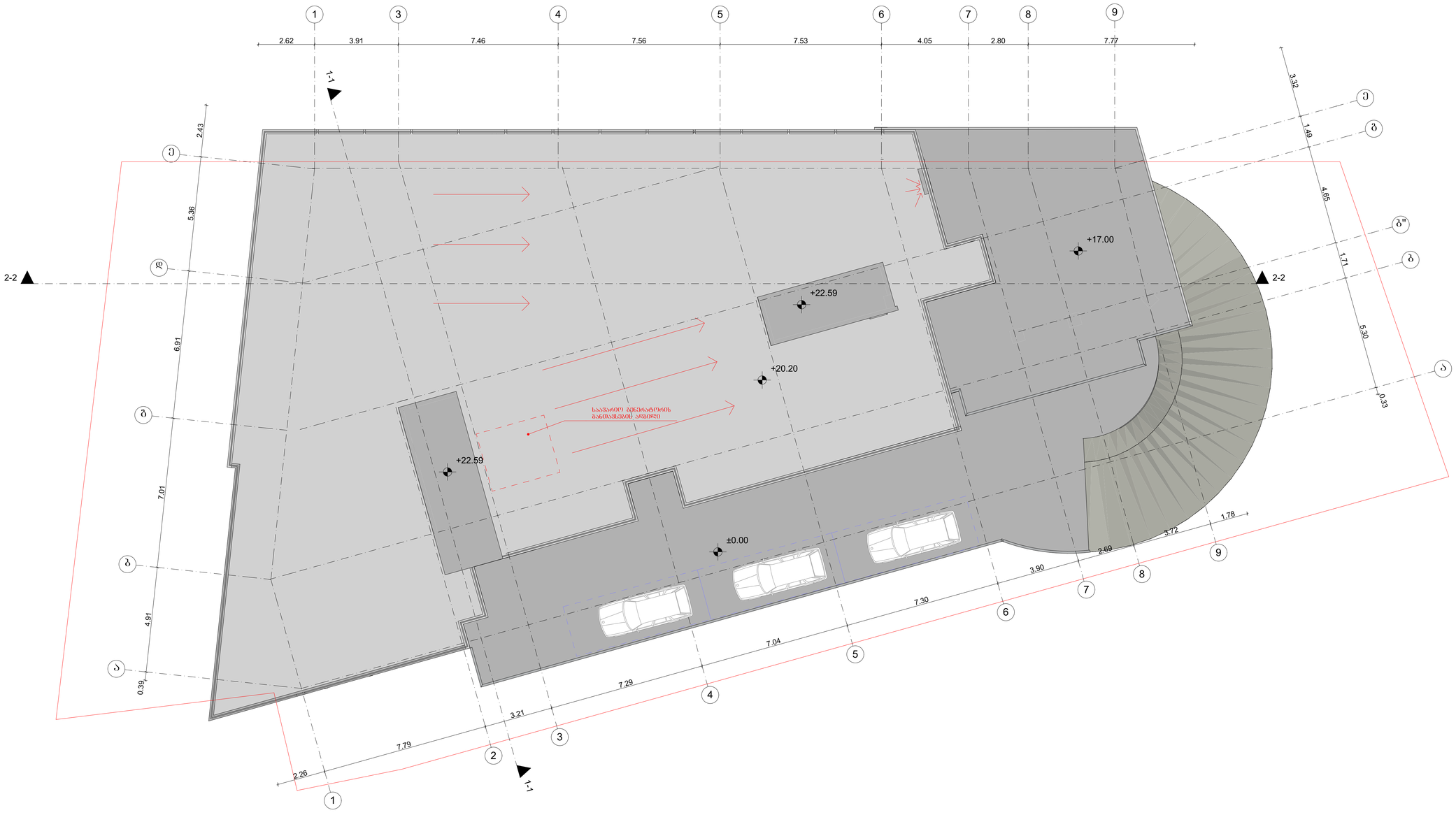

ნახაზის დასახელება

სახშრავის გეგმა

შენიშვნა

ობიექტის მისამართი

ქ.თბილისი, ვაზისუბნის
დასახლება,
კორპუსი №5, მიმდებარედ
(ს/კ 01.17.10.002.296)

დამკვეთი

შ.პ.ს. „ჯეო დეველოპმენტ ბრუპი"

დამგეგმარებელი

თანამდებობა	ხელმოწერა	სახელი\გვარი
არქიტექტორი		ნ.ბარნაბიშვილი

ფორმატი **A1**

თბილისი 2019 წ

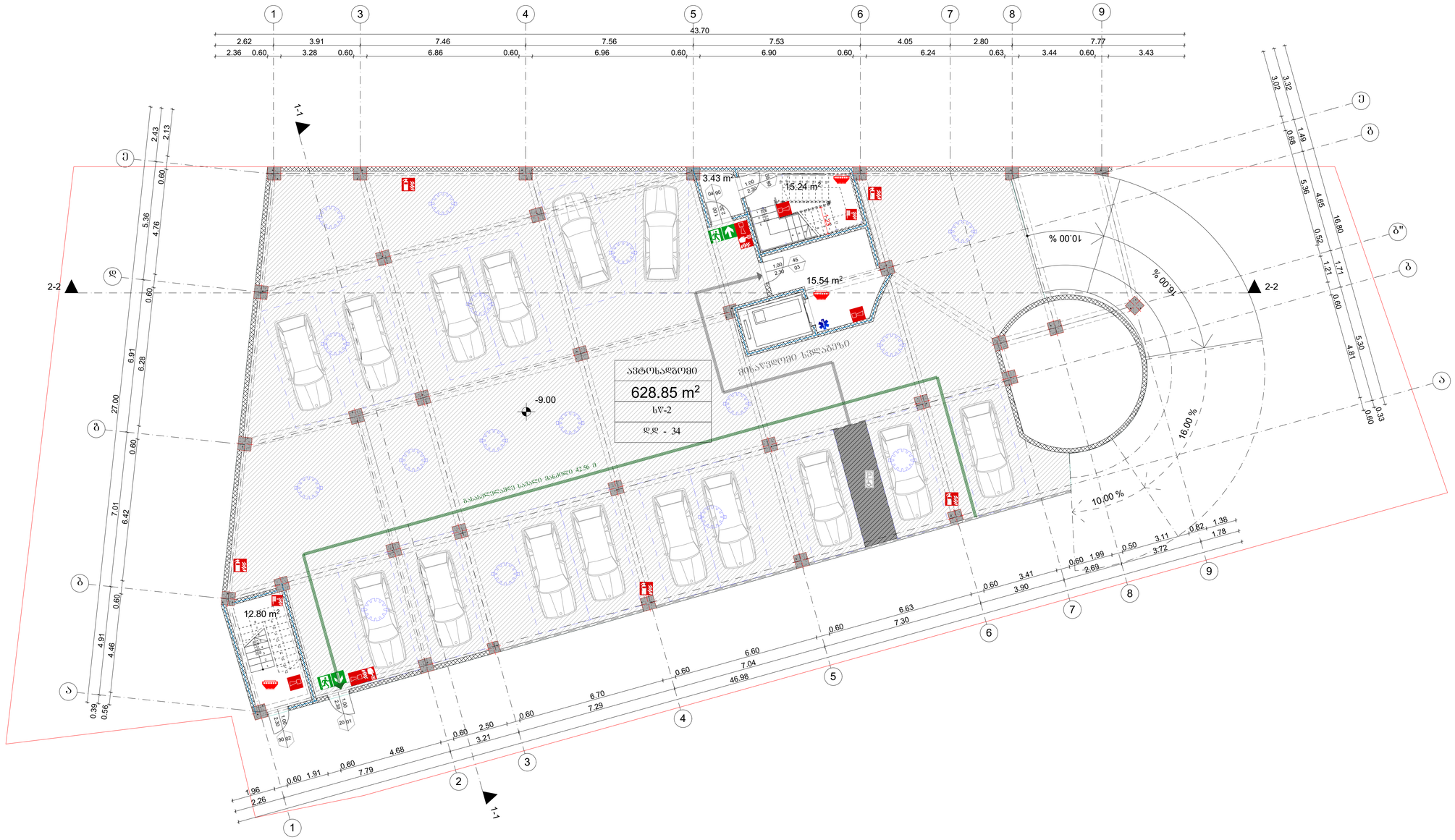

ნახაზის დასახელება	
	დაკავებულობის ბეგმა ნიშნულზე -9.00
შენიშვნა	
ობიექტის მისამართი	
	ქ.თბილისი, ვაზისუბნის დასახლება, კორპუსი №5, მიმდებარედ (ს/კ 01.17.10.002.296)
დამკვეთი	
	შ.პ.ს. „ჯეო დეველოპმენტ ბრუჯი"

დამგეგმარებელი

თანამდებობა	ხელმოწერა	სახელი,გვარი
არქიტექტორი		ნ.ბარნაბიშვილი

ფორმატი **A1**

თბილისი 2019 წ

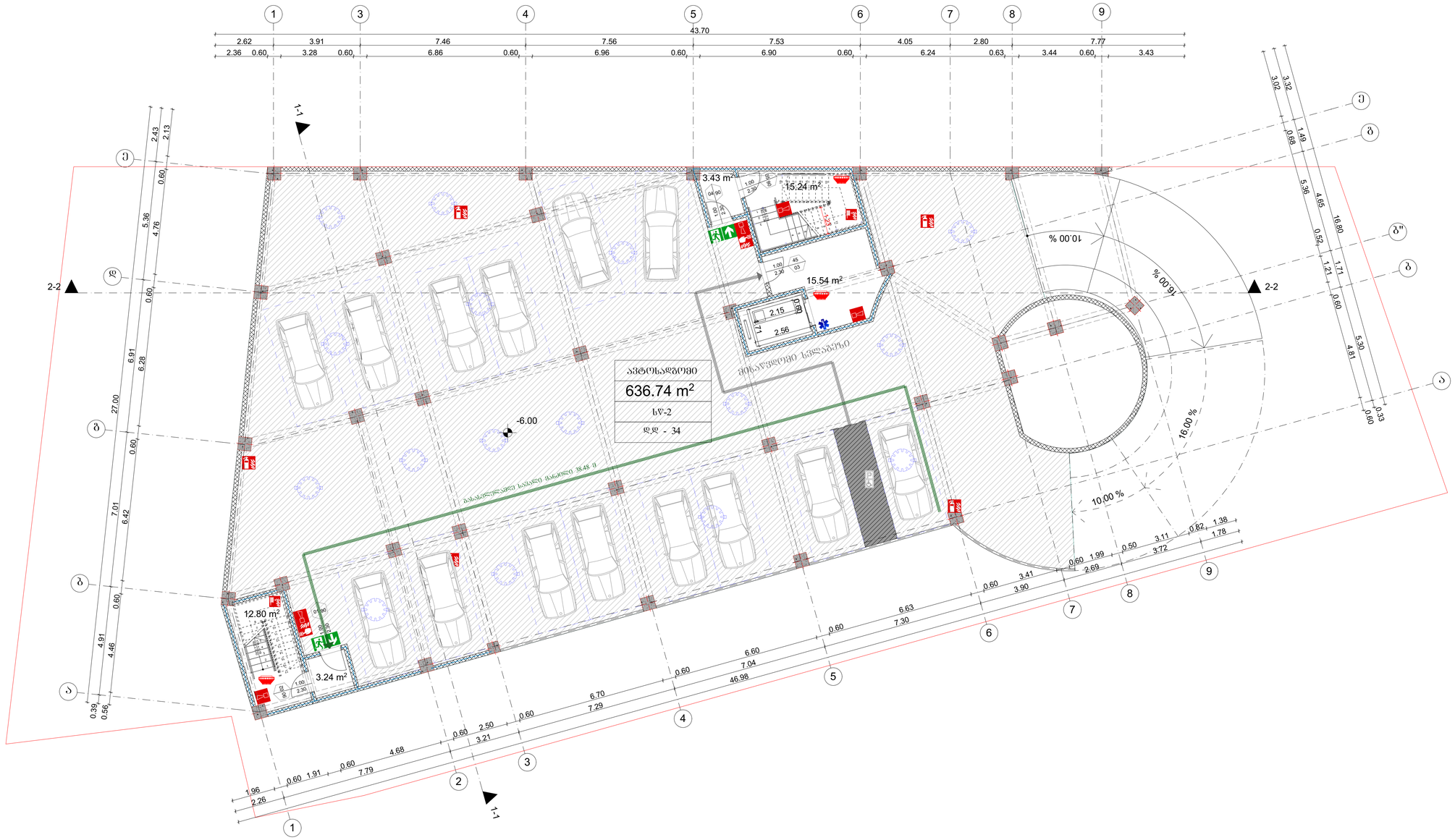

ნახაზის დასახელება	
დაკავებულობის გეგმა ნიშნულზე -6.00	
შენიშვნა	
ობიექტის მისამართი	
ქ.თბილისი, ვაზისუბნის დასახლება, კორპუსი №5, მიმდებარედ (ს/კ 01.17.10.002.296)	
დამკვეთი	
შ.პ.ს. „ჯეო დეველოპმენტ ბრუჯი"	
დამგეგმარებელი	

თანამდებობა	ხელმოწერა	სახელი,გვარი
არქიტექტორი		ნ.ბარნაბიშვილი

ფორმატი **A1**

თბილისი 2019 წ

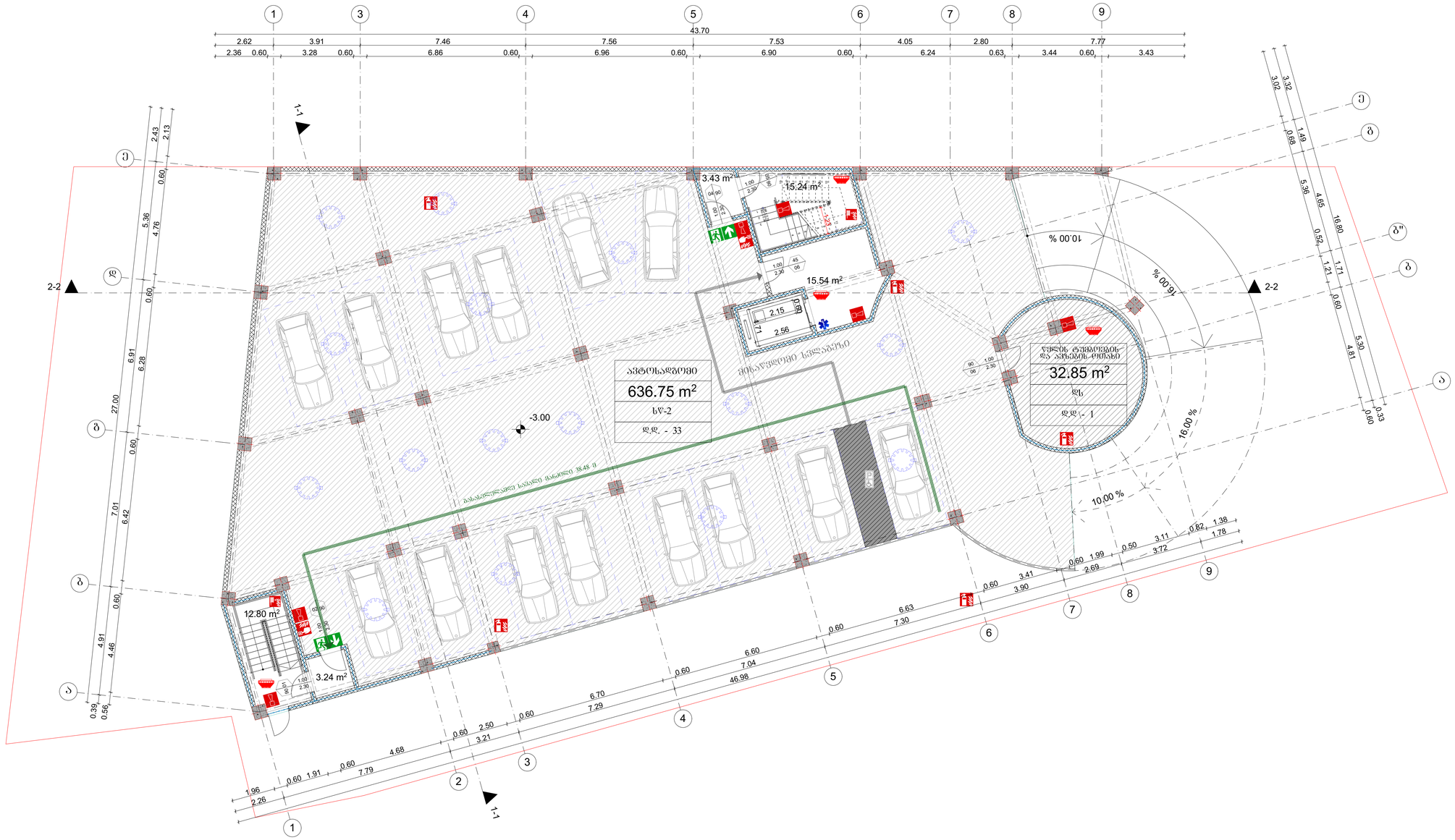

ნახაზის დასახელება

დაკავებულობის ბეგმა ნიშნულზე -3.00

შენიშვნა

ობიექტის მისამართი

ქ.თბილისი, ვაზისუბნის დასახლება, კორპუსი №5, მიმდებარედ (ს/კ 01.17.10.002.296)

დამკვეთი

შ.პ.ს. „ჯეო დეველოპმენტ ბრუპი"

დამგეგმარებელი

თანამდებობა	ხელმოწერა	სახელი,გვარი
არქიტექტორი		ნ.ბარნაბიშვილი

ფორმატი **A1**

თბილისი 2019 წ

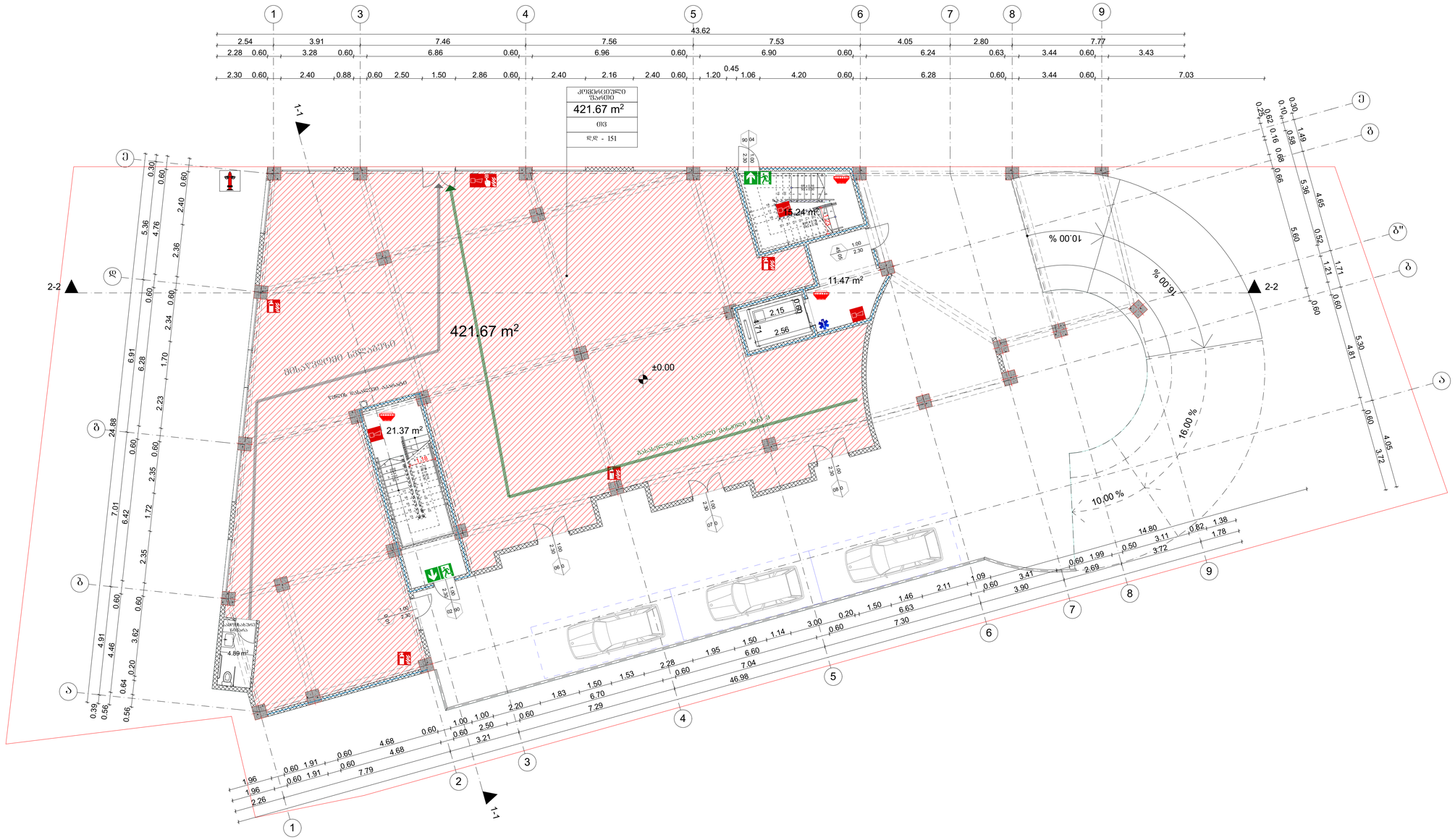

ნახაზის დასახელება

დაკავებულობის
გეგმა ნიშნულზე ±0.00

შენიშვნა

ობიექტის მისამართი

ქ.თბილისი, ვაზისუბნის
დასახლება,
კორპუსი №5, მიმდებარედ
(ს/კ 01.17.10.002.296)

დამკვეთი

შ.პ.ს. „ჯეო დეველოპმენტ ბრუჯი"

დამგეგმარებელი

თანამდებობა	ხელმოწერა	სახელი,გვარი
არქიტექტორი		ნ.პარნაბიშვილი

ფორმატი **A1**

თბილისი 2019 წ


1-1
2-2
+4.20
Дъска №1 110.06 m²
98.10 m² 11.96 m²
Бетон
вс.вс. - 6
Дъска №2 85.85 m²
69.21 m² 16.64 m²
Бетон
вс.вс. - 5
Дъска №3 43.71 m²
38.51 m² 5.20 m²
Бетон
вс.вс. - 2
Дъска №4 53.88 m²
46.28 m² 7.62 m²
Бетон
вс.вс. - 3
Дъска №5 82.56 m²
67.25 m² 15.31 m²
Бетон
вс.вс. - 5
Дъска №6 67.26 m²
57.22 m² 10.04 m²
Бетон
вс.вс. - 4
Дъска №7 54.19 m²
46.15 m² 8.04 m²
Бетон
вс.вс. - 5
Дъска №8 56.49 m²
47.82 m² 8.67 m²
Бетон
вс.вс. - 3



ნახაზის დასახელება

დაკავებულობის
ბეგმა ნიშნულზე +7.40

შენიშვნა

ობიექტის მისამართი

ქ.თბილისი, ვაზისუბნის
დასახლება,
კორპუსი №5, მიმდებარედ
(ს/კ 01.17.10.002.296)

დამკვეთი

შ.პ.ს. „ჯეო დეველოპმენტ გრუპი"

დამგეგმარებელი

თანამდებობა	ხელმოწერა	სახელი\გვარი
არქიტექტორი		ნ.ბარნაბიშვილი

ფორმატი **A1**

თბილისი 2019 წ


1-1
2-2
+10.60
Дълбочинен тръбен водомер ДУ80 В
Ел.табло
Ел.табло
Ел.табло



ул.Ал. „Хан Омуртаг“ №2		
Ул.Ал. „Хан Омуртаг“ №2	Бул.„Васил Левски“	Ул.Ал. „Хан Омуртаг“
Ул.Ал. „Хан Омуртаг“ №2		Ул.Ал. „Хан Омуртаг“

Ул.Ал. „Хан Омуртаг“ №2

Ул.Ал. „Хан Омуртаг“ №2
Изглед от +13.80

Ул.Ал. „Хан Омуртаг“ №2

Бул.„Васил Левски“

Ул.Ал. „Хан Омуртаг“ №2

Ул.Ал. „Хан Омуртаг“ №2

Ул.Ал. „Хан Омуртаг“ №2


1-1
2-2
+17.00
Дымовой пожарный извещатель ИП 212-64 (ИП 212-64)

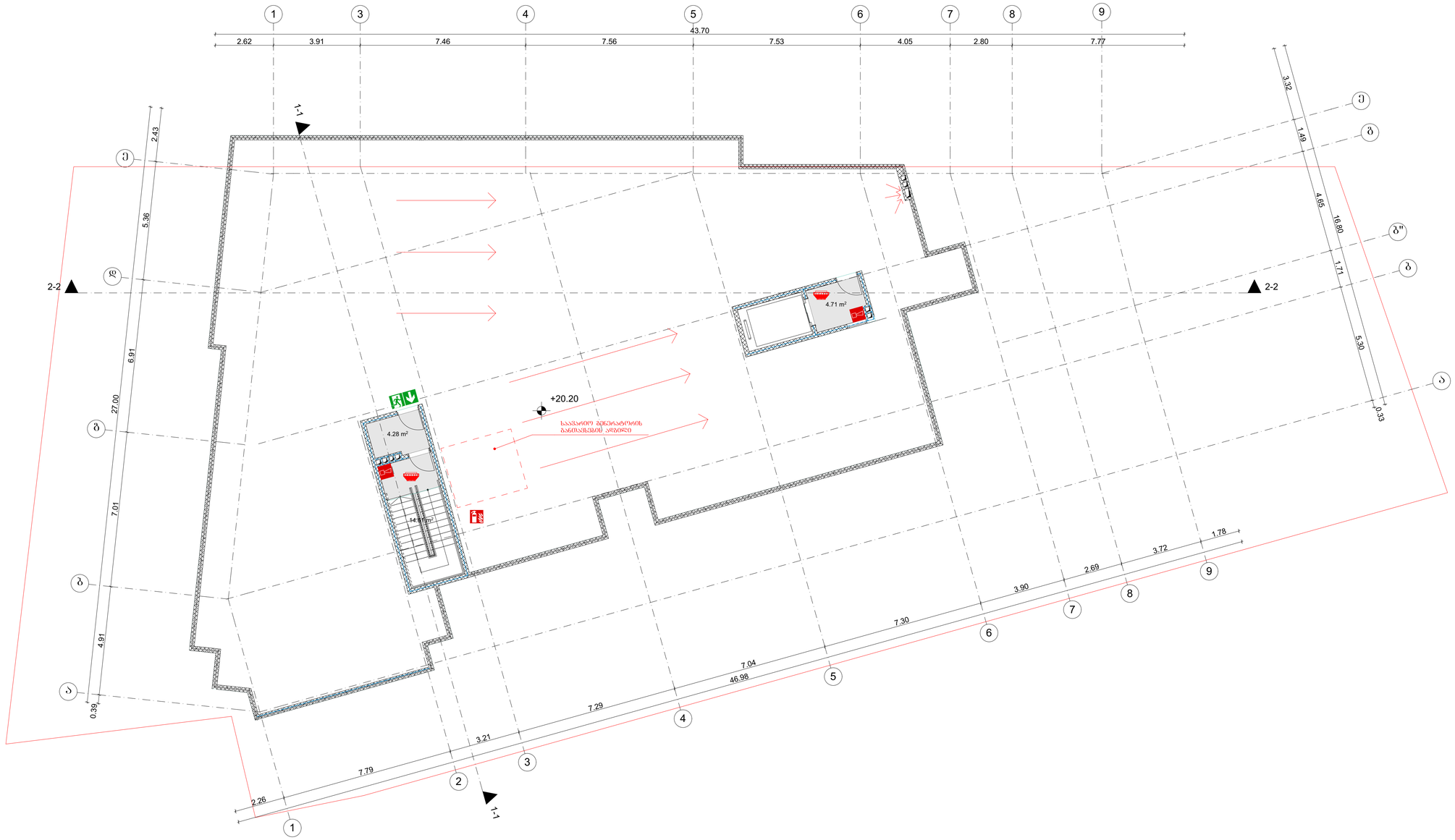

ნახაზის დასახელება

დაკავებულობის
გეგმა ნიშნულზე +20.20

შენიშვნა

ობიექტის მისამართი

ქ.თბილისი, ვაზისუბნის
დასახლება,
კორპუსი №5, მიმდებარედ
(ს/კ 01.17.10.002.296)

დამკვეთი

შ.პ.ს. „ჯეო დეველოპმენტ ბრუპი"

დამგეგმარებელი

თანამდებობა	ხელმოწერა	სახელი\გვარი
არქიტექტორი		ნ.ბარნაბიშვილი

ფორმატი **A1**

თბილისი 2019 წ

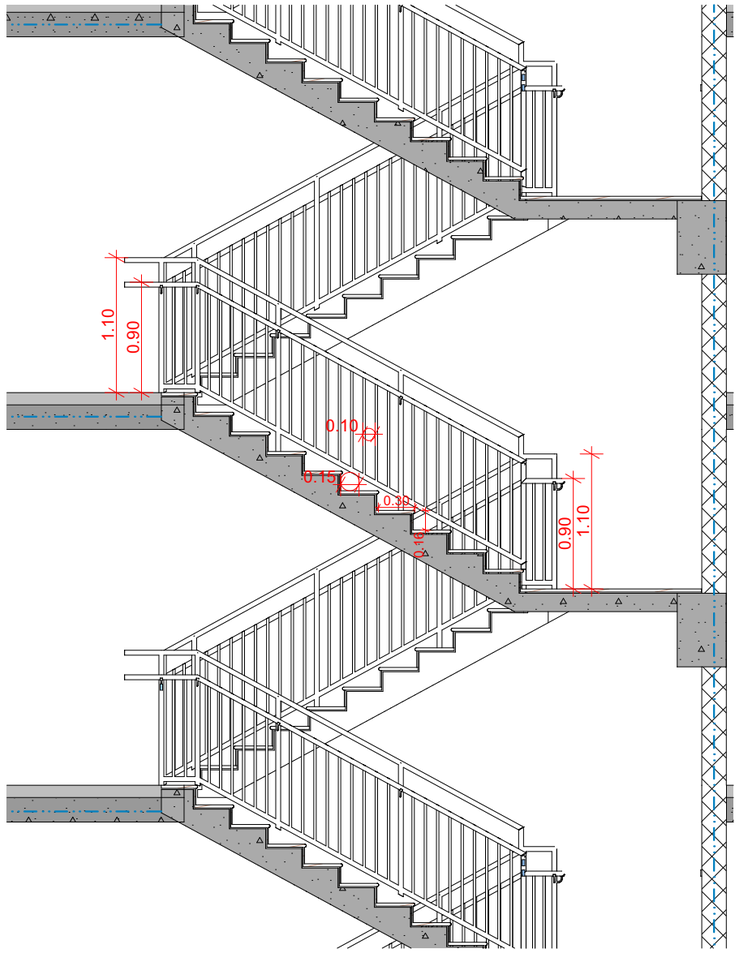

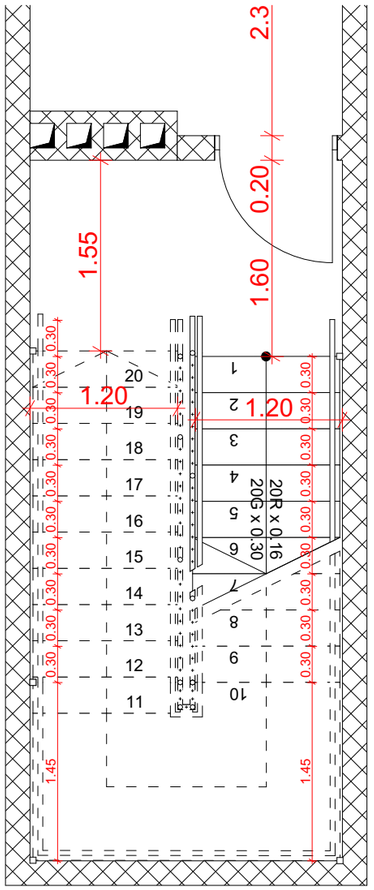

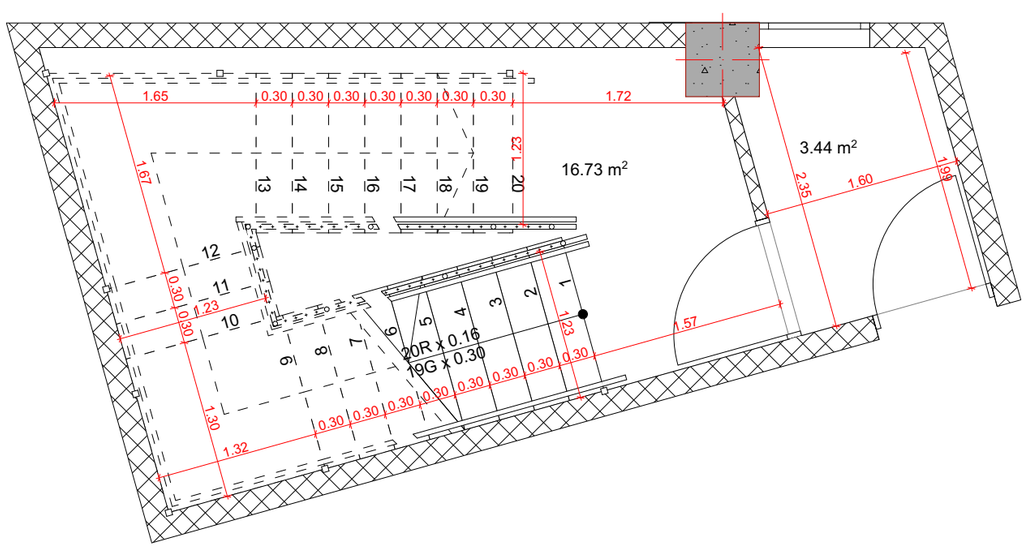

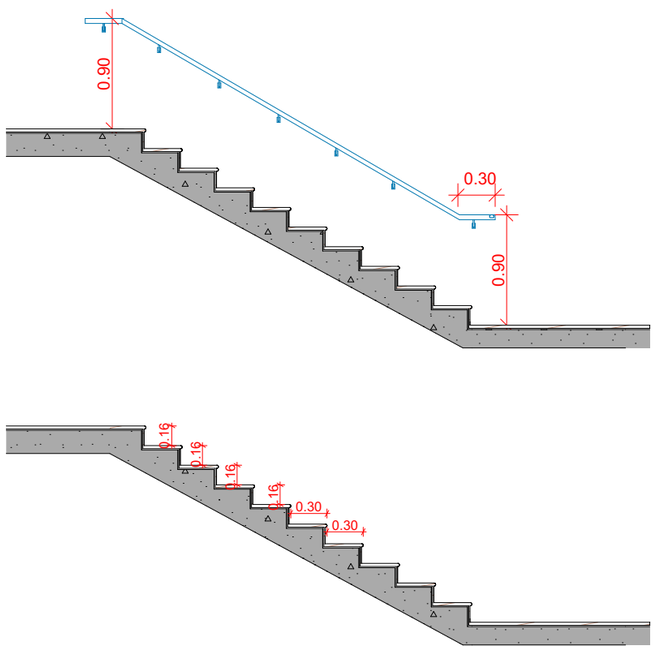

ნახაზის დასახელება

გზა-კიბის დეტალური ნახაზი

შენიშვნა

ობიექტის მისამართი

ქ.თბილისი, ვაზისუბნის დასახლება, კორპუსი №5, მიმდებარედ (ს/კ 01.17.10.002.296)

დამკვეთი

შ.პ.ს. „ჯეო დეველოპმენტ ბრუპი"

დამგეგმარებელი

თანამდებობა	ხელმოწერა	სახელი\გვარი
არქიტექტორი		ნ.პარნაბიშვილი

ფორმატი **A1**

თბილისი 2019 წ

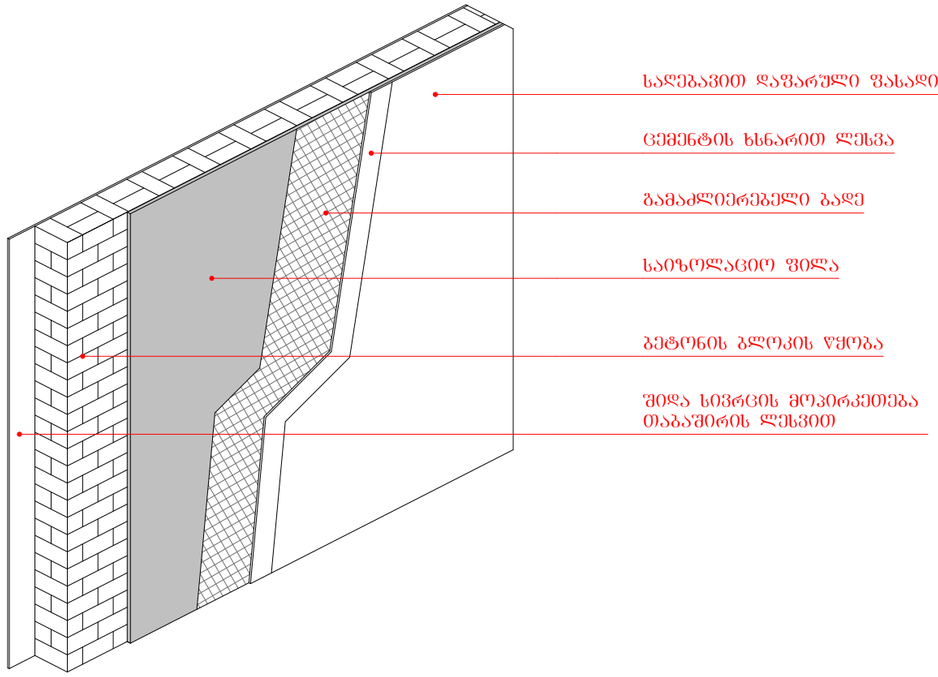

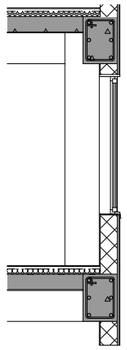

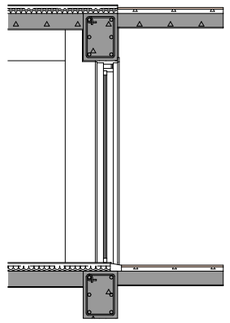

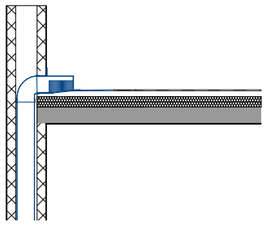

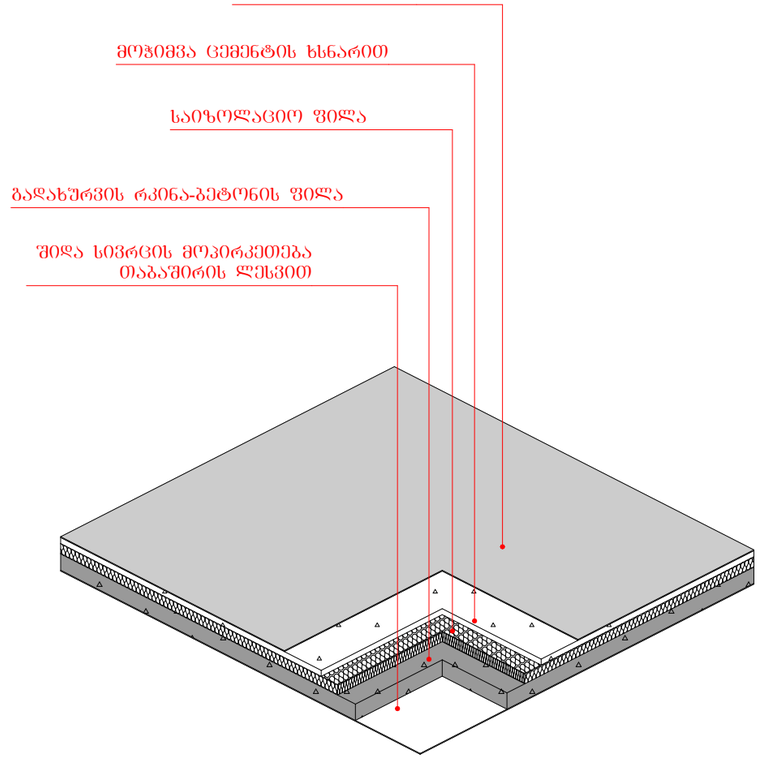

ნახაზის დასახელება

ფასადის დეტალის ნახაზი

შენიშვნა

ობიექტის მისამართი

ქ.თბილისი, ვაზისუბნის დასახლება, კორპუსი №5, მიმდებარედ (ს/კ 01.17.10.002.296)

დამკვეთი

შ.პ.ს. „ჯეო დეველოპმენტ გრუპი"

დამგეგმარებელი

თანამდებობა	ხელმოწერა	სახელი\გვარი
არქიტექტორი		ნ.ბარნაბიშვილი

ფორმატი **A1**

თბილისი 2019 წ