ქ.თბილისი, დიდუბე-ჩუღურეთის რაიონი, ბელიაშვილის ქუჩა,
ტოპოგრაფიული გეგმა

სიტუაციური სქემა | მაშტაბი: 1:2000

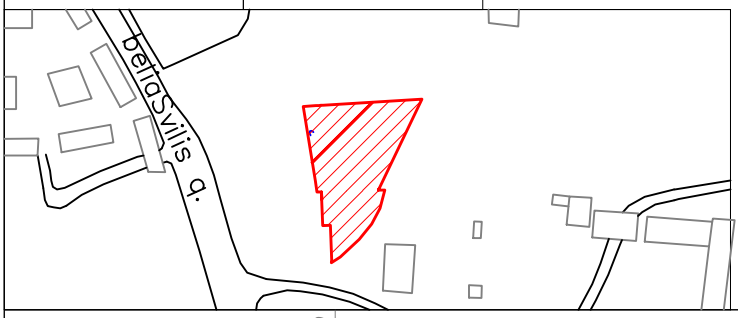

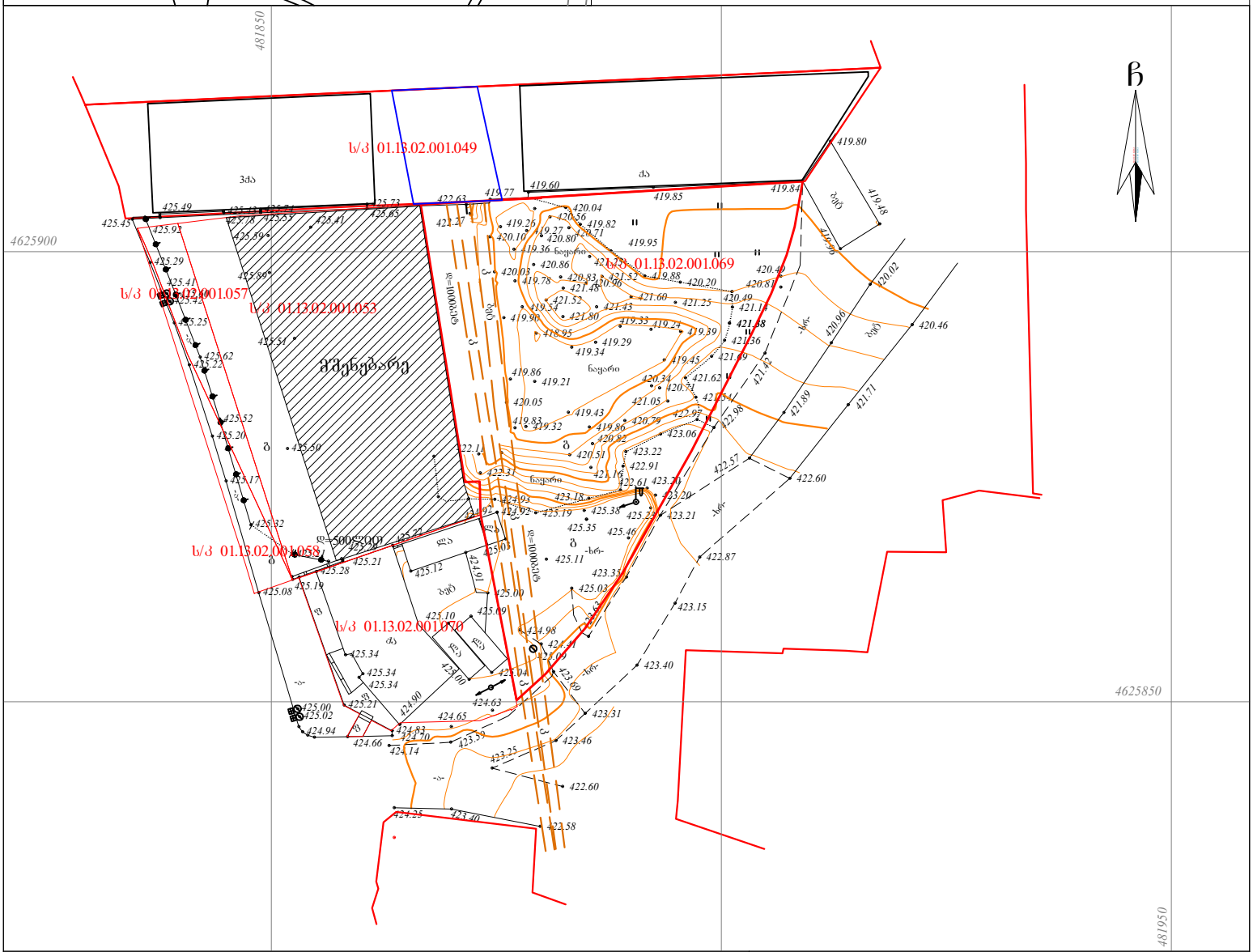

პირობითი აღნიშვნები

WGS 1984-ის კოორდინატთა სისტემის UTM პროექცია

ძს	საცხ. შენობა	ხის ღობე	წ წყალგაყვანილობა
ძა	არასაცხ. შენობა	ღობე	ბ გაზი
	ფარდული	ქვის კედელი	კ კანალიზაცია
	მშენებარე შენობა	კედელი	სან სანიაღვრე
	სატრანსფორ. ჯიხური	ფლატე	კბ კავშირგაბმულობა
	ხეები	რკინიგზა	ელ. ქსელები
		სამფოვალყურეო ჭები	თბ გათბობა
		ელ. გადამცემი ხაზი	

LM Architect

დირექტორი:		ლ. მამისთვალიშვილი
აზომა:		ლ. მამისთვალიშვილი
დახაზა:		
დამკვეთი:		შპს "ბელაჯიო"
მაშტაბი: 1:500		25/01/2020წ.

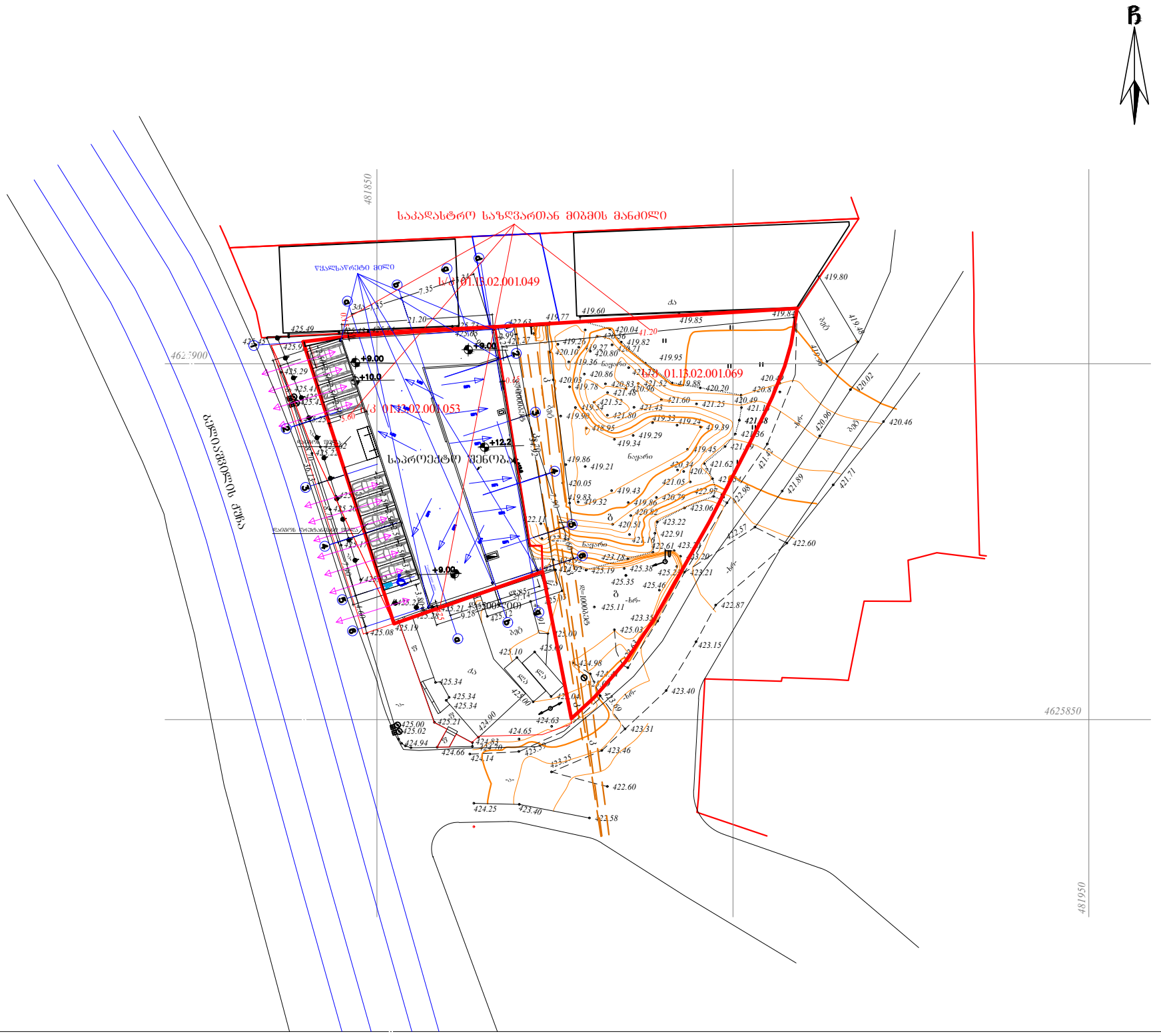

ფორმატი	A-3	თბილისი 2019 წ.	
		დაკვეთა №	

ექსპლიკაცია:

პირობითი ნიშნები

ნაკვეთის საზღვარი

წყალშემკრები მილები

- კედელი

შენიშვნები:

1. ----
2. ---
3. ნახაზის ყველა ცვლილება შეიტანებოდეს შესანახმებულ უნდა იყოს პროექტის ავტორთან

დამკვეთი მოქ. დავით ხიდეშელი	მისამართი: ქ. აღმაშენებლის გამზ. N89/24 ტელ/ფაქსი (995 551) 09 04 42
შეთანხმებულია დამკვეთთან	

პროექტის სახელწოდება

შპს "ბელავიო"-ს სავაჭრო ცენტრის პროექტი მისამართზე: ქ. თბილისი, ბულიაურის ქუჩა N187

თანამდებობა	ფამილია	ხელმოწერა	თარიღი
დირექტორი	აკოფოვიძე შალვა		
პროექტის ავტორი	ლ. მამისაშვილი		
დაამუშავა			
მასშტაბი	1:500	გენ გეგმა	
თარიღი			
სტადია		შენობის კლასი	
პროექტი		III	

LM Architect