პირობითი აღნიშვნები

- ტრანსპორტის მოძრაობის მიმართულება
- ქვეითთა მოძრაობის მიმართულება
- დროებითი ღობე
- მოსაპირკეთებელი ტერიტორია
- მედროშე 2ც ადამიანი
- ტ-7 ცისტერნა 3ც

დროებითი საგზაო ნიშნები

1.21.2	—1ც	3.24	—4ც
1.21.3	—1ც	3.31	—2ც
1.26	—6ც	4.2.2	—1ც
3.10	—2ც	5.19.2	—4ც
3.20	—2ც	5.19.2	—4ც
3.24	—2ც	8.2.1	—2ც

"შეთანხმებულია"

ქ. თბილისის მუნიციპალიტეტის მერიის
ტრანსპორტის საქალაქო სამსახურის უფროსი

მ. მუმლაძე

თარიღი 16.03.2019

"შეთანხმებულია"

საპატრულო პოლიციის დეპარტამენტის ქ.თბილისის
მთ. სამართველოს უფროსის მოადგილე

ლ. ჯოხაძე

თარიღი —/—2019

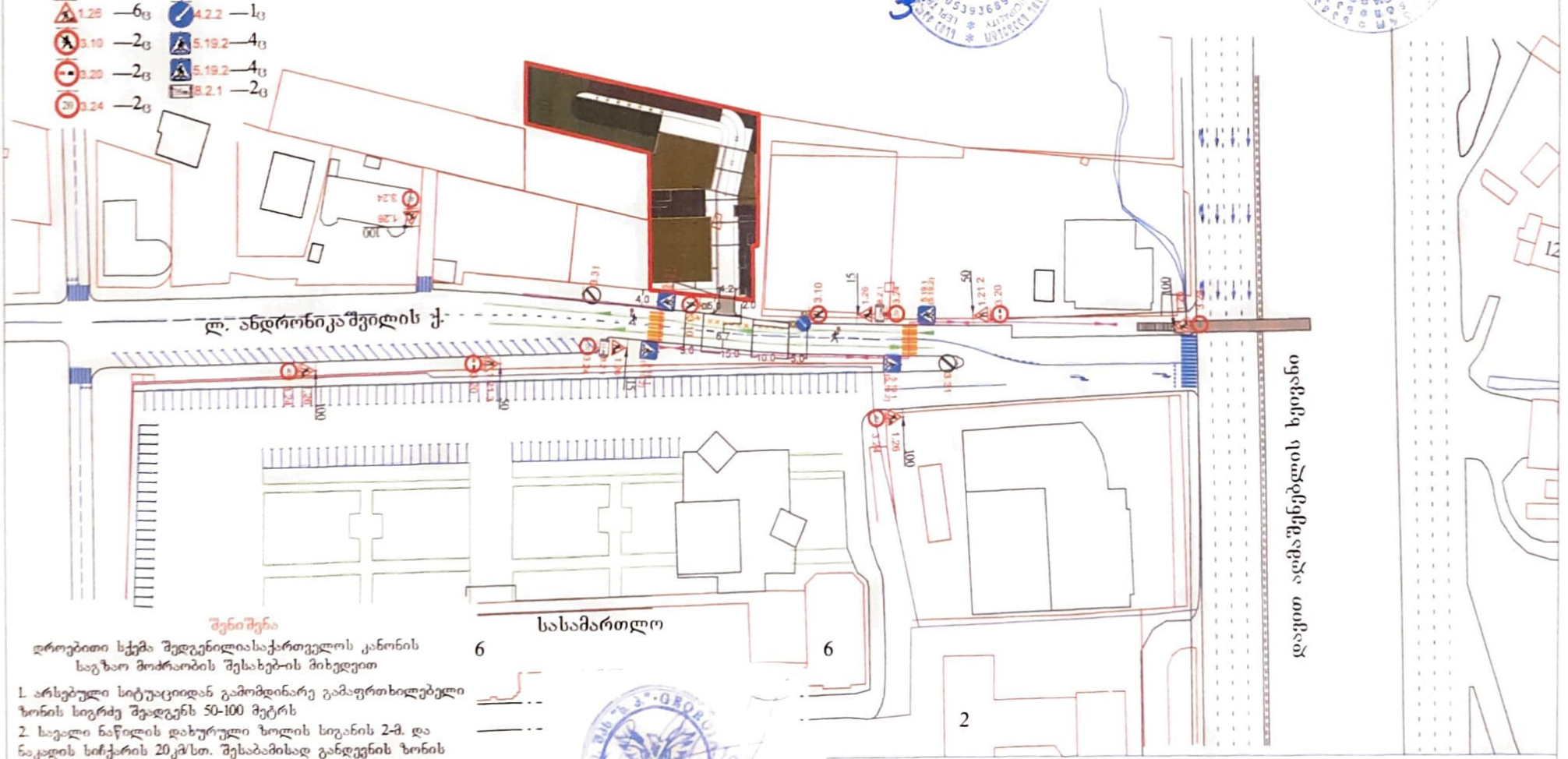

შენიშვნა

დროებითი სქემა შედგენილიასაქართველოს კანონის
საგზაო მოძრაობის შესახებ-ის მიხედვით

1. არსებული სიტუაციიდან გამომდინარე გამაფრთხილებელი ზონის სიგრძე შეადგენს 50-100 მეტრს
2. საველი ნაწილის დახურული ზოლის სიგანის 2-მ. და ნაკადის ხიჩქარის 20კმ/სთ. შესაბამისად განდევნის ზონის სიგრძე საანგარიშო ფორმულის მიხედვით შეადგენს 5-მ.
3. ბუფერული ზონის სიგრძე შეადგენს 10-მ.
4. სამუშაოს წარმოების ზონის სიგრძე შეადგენს 35-მ.
5. სტაბილიზაციის ზონის სიგრძე შეადგენს 5-მ.
6. სამუშაოების პერიოდში ტრანსპორტისა და ქვეითთა უსაფრთხო გადაადგილებას დაარეგულირებს მედროშე

შ.პ.ს "ს.პ"

ქ. თბილისი: სოფელ დიღომში "ჩილიპირები" ლ. ანდრონიკაშვილის ქუჩა №1-ში, მიწის ნაკვეთზე (ს/კ 01.72.14.055.162) მრავალფუნქციური შენობის ტერიტორიაზე შესასვლელ გამოსასვლელი გზის მოწყობის პერიოდში საგზაო მოძრაობის ორგანიზების დროებითი სქემა

დამკვეთი:	შ.პ.ს "ჯბჯ"	ტელეფონი:	571550899
შემსრულებელი:	მიხეილ ზუკაიშვილი	ტელეფონი:	595002215

მ. 1:1000

შ.პ.ს "ს.პ"
ფურცელი №1

პირობითი აღნიშვნები

- ტრანსპორტის მოძრაობის მიმართულება
- ქვეითთა მოძრაობის მიმართულება
- დროებითი ღობე
- მოსაპირკეთებელი ტერიტორია
- მედროშე 2-ი ადამიანი
- ტ-7 ციმციმა 3-ც

დროებითი საგზაო ნიშნები

1.21.2	1ც	3.24	4ც
1.21.3	1ც	3.31	2ც
1.26	6ც	4.2.2	1ც
3.10	2ც	5.19.2	4ც
3.20	2ც	5.19.2	4ც
3.24	2ც	8.2.1	2ც

"შეთანხმებულია"

ქ. თბილისის მუნიციპალიტეტის მერიის
ტრანსპორტის საქალაქო სამსახურის უფროსი

მ. მუმლაძე

თარიღი 16.03.2019

"შეთანხმებულია"

საპატრულო პოლიციის დეპარტამენტის ქ.თბილისის
მთ. სამართველოს უფროსის მოადგილე

ლ. ჯოხაძე

თარიღი —/—2019

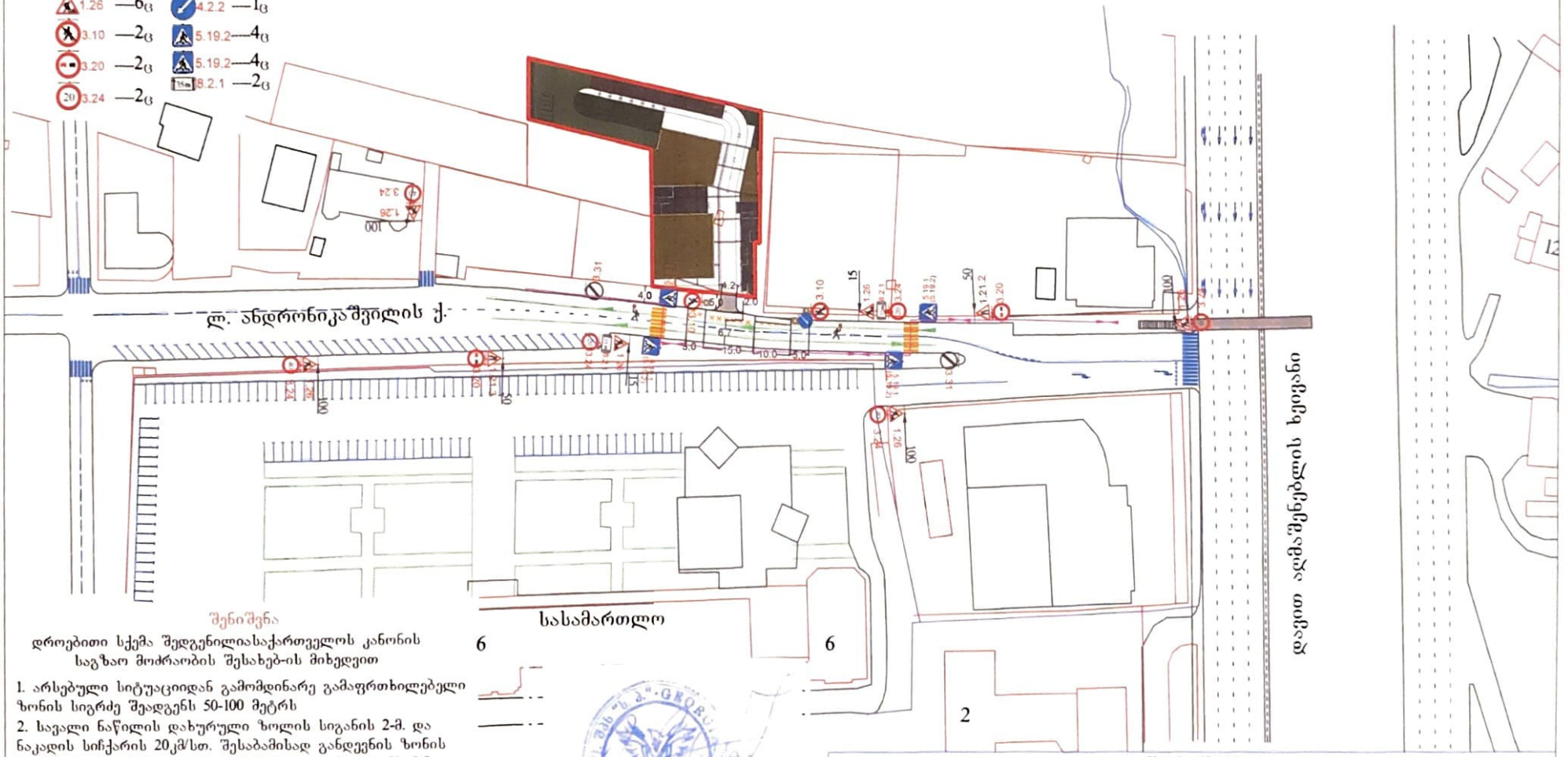

შენიშვნა

დროებითი სქემა შედგენილიასაქართველოს კანონის საგზაო მოძრაობის შესახებ-ის მიხედვით

1. არსებული სიტუაციიდან გამომდინარე გამაფრთხილებელი ზონის სიგრძე შეადგენს 50-100 მეტრს
2. საფალი ნაწილის დახურული ზოლის სიგანის 2-მ. და ნაკადის სიჩქარის 20კმ/სთ. შესაბამისად განდევნის ზონის სიგრძე საანგარიშო ფორმულის მიხედვით შეადგენს 5-მ.
3. ბუფერული ზონის სიგრძე შეადგენს 10-მ.
4. სამუშაოს წარმოების ზონის სიგრძე შეადგენს 35-მ.
5. სტაბილიზაციის ზონის სიგრძე შეადგენს 5-მ.
6. სამუშაოების პერიოდში ტრანსპორტისა და ქვეითთა უსაფრთხო გადაადგილებას დაარეგულირებს მედროშე

შ.პ.ს "ს.პ"

ქ. თბილისი: სოფელ დიღომში "ჩილიპირები" ლ. ანდრონიკაშვილის ქუჩა №1-ში, მიწის ნაკვეთზე (ს/კ 01.72.14.055.162) მრავალფუნქციური შენობის ტერიტორიაზე შესასვლელ გამოსასვლელი გზის მოწყობის პერიოდში საგზაო მოძრაობის ორგანიზების დროებითი სქემა

დამკვეთი:	შ.პ.ს "ჯბჯ"	ტელეფონი:	571550899
შემსრულებელი:	მიხეილ ზუკაკიშვილი	ტელეფონი:	595002215

მ. 1:1000

შ.პ.ს "ს.პ"

ფურცელი №1

პირობითი აღნიშვნები

ტრანსპორტის მოძრაობის მიმართულება

ქვეითთა მოძრაობის მიმართულება

დროებითი ღობე დამცავი ჭოლგით

დროებითი ჭიშკარი

ტ-7 ციმცმა 2-ც

დროებითი საგზაო ნიშნები

1.26 —4ც 3.24 —2ც

3.24 —2ც 3.25 —2ც

"შეთანხმებულია"

ქ. თბილისის მუნიციპალიტეტის მერიის
ტრანსპორტის საქალაქო სამსახურის უფროსი

მ. მუმლაძე

თარიღი 16.05.2019

"შეთანხმებულია"

საპატრულო პოლიციის დეპარტამენტის ქთბილისის
მთ. სამართველოს უფროსის მოადგილე

ლ. ჯოხაძე

თარიღი —/—2019

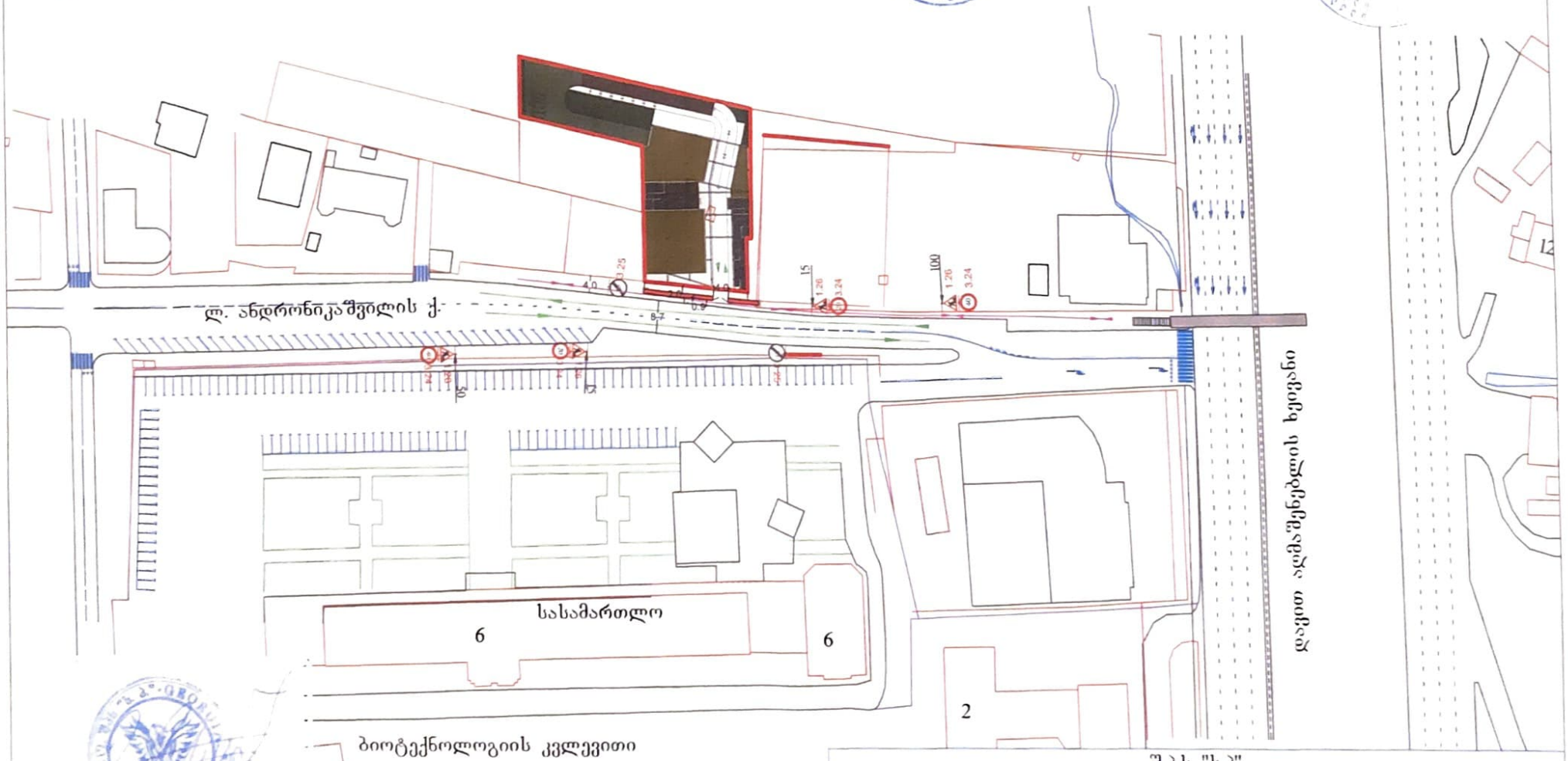

შ.პ.ს "ს.პ"

ქ. თბილისი: სოფელ დიღომში "ზილიპირები" ლ. ანდრონიკაშვილის ქუჩა №1-ში, მიწის ნაკვეთზე (ს/კ 01.72.14.055.162) მრავალფუნქციური შენობის მშენებლობისთვის, სამშენებლო ღობის დამცავი ქოლგით მონტაჟის შემდგომ საგზაო მოძრაობის ორგანიზების დროებითი სქემა

დამკვეთი:	შ.პ.ს "ჯბჯ"	ტელეფონი:	571550899
შემსრულებელი:	მიხეილ ზუკაიშვილი	ტელეფონი:	595002215

მ. 1:1000

შ.პ.ს "ს.პ"

ფურცელი №1

პირობითი აღნიშვნები

ტრანსპორტის მოძრაობის მიმართულება

ქვეითთა მოძრაობის მიმართულება

დროებითი ღობე დამცავი ჭოლგით

დროებითი ჭიშკარი

ტ-7 ციმციმა 2-ც

დროებითი საგზაო ნიშნები

1.26 —4ც 3.24 —2ც

3.24 —2ც 3.25 —2ც

"შეთანხმებულია"

ქ. თბილისის მუნიციპალიტეტის მერიის
ტრანსპორტის საქალაქო სამსახურის უფროსი

მ. მუმლაძე

თარიღი 16/05/2019

"შეთანხმებულია"

საპატრულო პოლიციის დეპარტამენტის ქ.თბილისის
მთ. სამართველოს უფროსის მოადგილე

ლ. ჯოხაძე

თარიღი —/— 2019

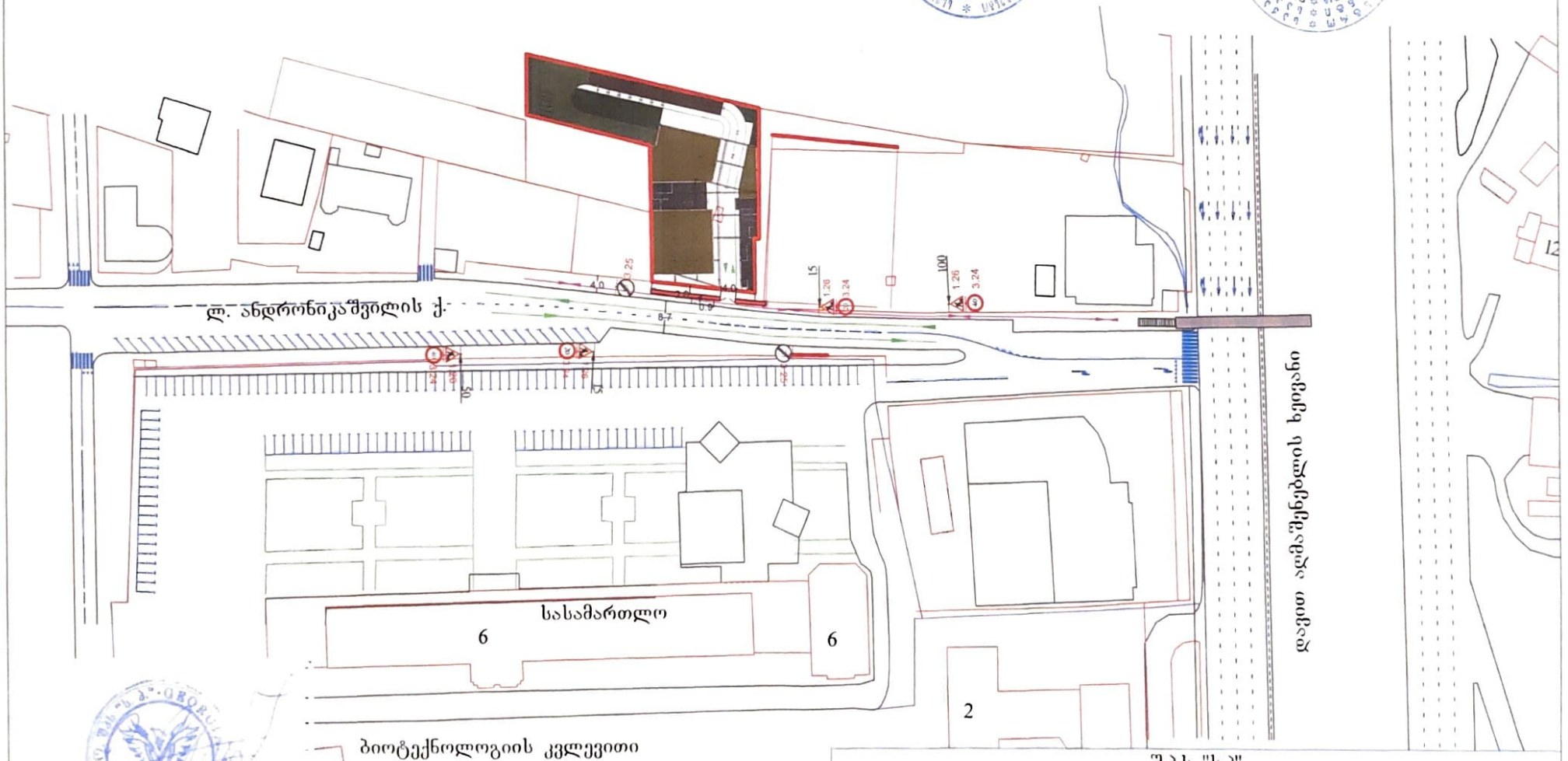

შ.პ.ს "ს.პ"

ქ. თბილისი: სოფელ დიღომში "ხილიპირები" ლ. ანდრონიკაშვილის ქუჩა №1-ში, მიწის ნაკვეთზე (ს/კ 01.72.14.055.162) მრავალფუნქციური შენობის მშენებლობისთვის, სამშენებლო ღობის დამცავი ქოლგით მონტაჟის შემდგომ საგზაო მოძრაობის ორგანიზების დროებითი სქემა

დამკვეთი:	შ.პ.ს "ჯბჯ"	ტელეფონი:	571550899
შემსრულებელი:	მიხეილ ზუკაიშვილი	ტელეფონი:	595002215

მ. 1:1000

შ.პ.ს "ს.პ"

ფურცელი №1

პირობითი აღნიშვნები

ტრანსპორტის მოძრაობის მიმართულება

ქვეითთა მოძრაობის მიმართულება



შ.შ.მ პირთათვის ტროტუარზე მოსაწყობი პანდუსის სიგრძე, სიგანე და დახრის პროცენტობა განისაზღვრება ფაქტიური მოწყობის პერიოდში სტანდარტების გათვალისწინებით

საპროექტო საგზაო ნიშნები

2.3 —1ც 5.19.2—2ც

5.19.1—2ც

"შეთანხმებულია"

ქ. თბილისის მუნიციპალიტეტის მერიის
ტრანსპორტის საქალაქო სამსახურის უფროსი

მ. მუმლაძე

თარიღი 16/03 2019

"შეთანხმებულია"

საპატრულო პოლიციის დეპარტამენტის ქ.თბილისის
მთ. სამართველოს უფროსის მოადგილე

ლ. ჯოხაძე

თარიღი —/— 2019

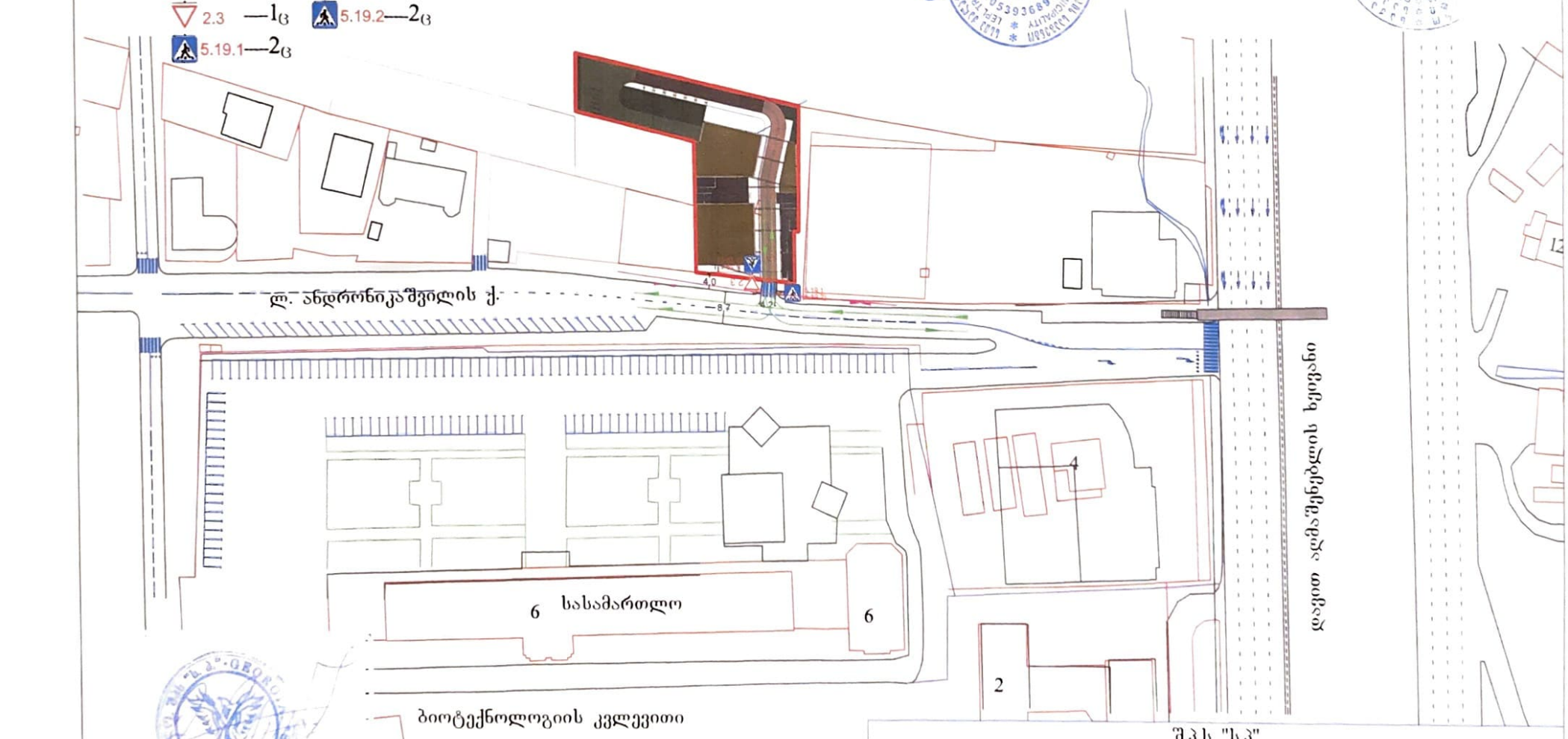

შ.პ.ს "ს.პ"

ქ. თბილისი: სოფელ დიღომში "ჩილიპირები" ლ. ანდრონიკაშვილის ქუჩა №1-ში, მიწის ნაკვეთზე (ს/კ 01.72.14.055.162) მრავალფუნქციური შენობის ტერიტორიაზე შესასვლელ გამოსასვლელი გზის მოწყობის შემდგომ საგზაო მოძრაობის ორგანიზების სქემა

დამკვეთი:	შ.პ.ს "ჯბჯ"	ტელეფონი:	571550899
შემსრულებელი:	მიხეილ ზუკაიშვილი	ტელეფონი:	595002215

მ. 1:1000

შ.პ.ს "ს.პ"

ფურცელი №1

პირობითი აღნიშვნები

ტრანსპორტის მოძრაობის მიმართულება

ქვეითთა მოძრაობის მიმართულება



შ.შ.მ პირთათვის ტროტუარზე მოსაწყობი პანდუსის სიგრძე, სიგანე და დახრის პროცენტობა განისაზღვრება ფაქტიური მოწყობის პერიოდში სტანდარტების გათვალისწინებით

საპროექტო საგზაო ნიშნები

2.3 —1ც 5.19.2—2ც

5.19.1—2ც

"შეთანხმებულია"

ქ. თბილისის მუნიციპალიტეტის მერიის
ტრანსპორტის საქალაქო სამსახურის უფროსი

მ. მუმლაძე

თარიღი 16/03/2019

"შეთანხმებულია"

საპატრულო პოლიციის დეპარტამენტის ქ.თბილისის
მთ. სამართველოს უფროსის მოადგილე

ლ. ჯოხაძე

თარიღი —/—2019

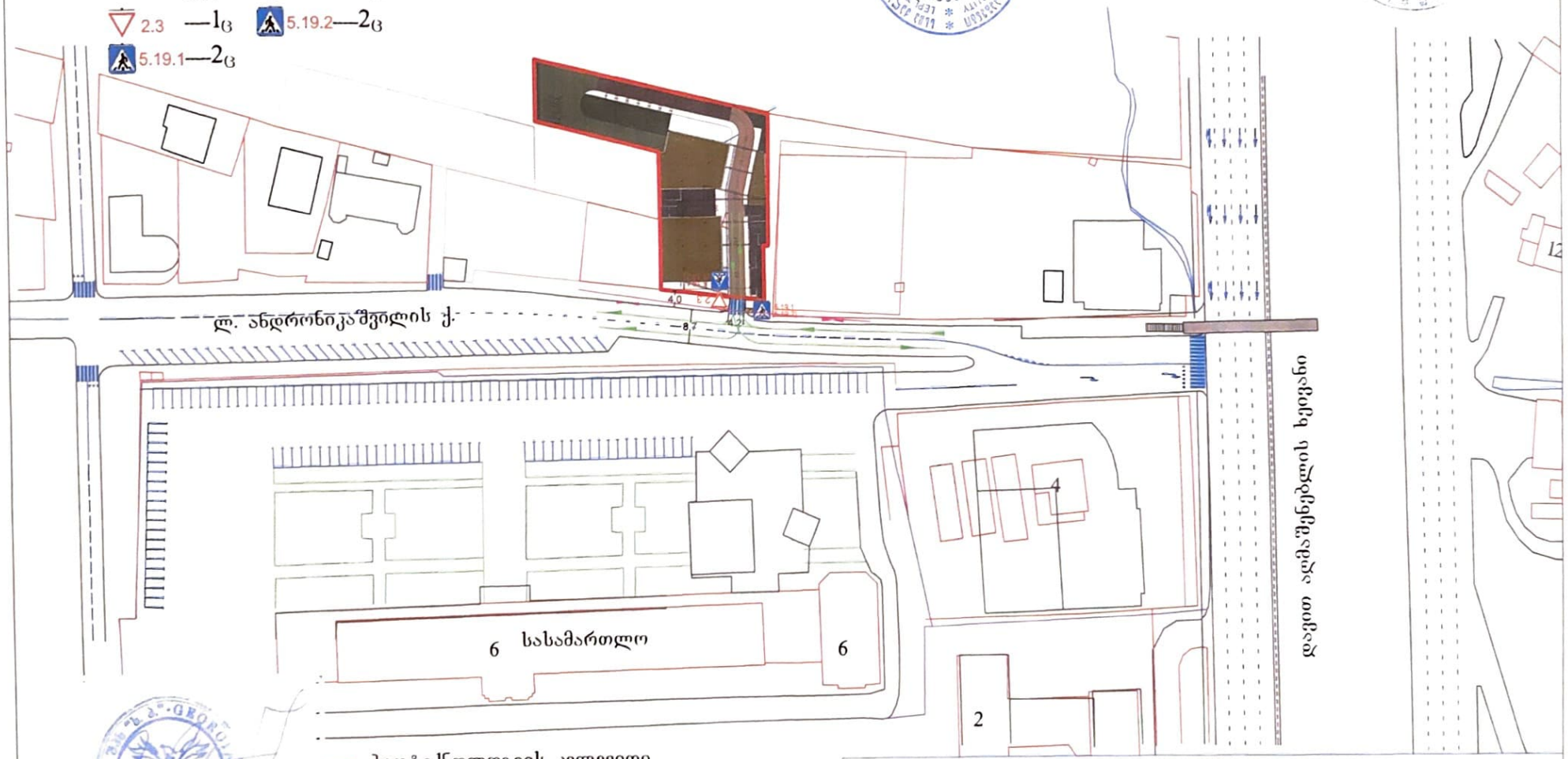

შ.პ.ს "ს.პ"

ქ. თბილისი: სოფელ დიღომში "ზილიპირები" ლ. ანდრონიკაშვილის ქუჩა №1-ში, მიწის ნაკვეთზე (ს/კ 01.72.14.055.162) მრავალფუნქციური შენობის ტერიტორიაზე შესასვლელ გამოსასვლელი გზის მოწყობის შემდგომ საგზაო მოძრაობის ორგანიზების სქემა

მ. 1:1000

შ.პ.ს "ს.პ"
ფურცელი №1

დამკვეთი:	შ.პ.ს "ჯბჯ"	ტელეფონი:	571550899
შემსრულებელი:	მიხეილ ზუკაიშვილი	ტელეფონი:	595002215

პირობითი აღნიშვნები

- ტრანსპორტის მოძრაობის მიმართულება
- ქვეითთა მოძრაობის მიმართულება
- დროებითი ღობე
- დროებითი ღობე დამცავი ქოლგით
- დროებითი ჭიშკარი
- მედროშე 2-ი ადამიანი
- ტ-7 ციმციმა 3-ც

დროებითი საგზაო ნიშნები

1.21.2—1ც	3.24 (40) —4ც
1.21.3—1ც	3.31—2ც
1.26 —6ც	4.2.2 —1ც
3.10 —2ც	5.19.2—4ც
3.20 —2ც	5.19.2—4ც
3.24 (20) —2ც	8.2.1 —2ც

"შეთანხმებულია"

ქ. თბილისის მუნიციპალიტეტის მერიის
ტრანსპორტის საქალაქო სამსახურის უფროსი

მ. მუმლაძე

თარიღი 16/03 2019

"შეთანხმებულია"

საპატრულო პოლიციის დეპარტამენტის ქთბილისის
მთ. სამართველოს უფროსის მოადგილე

ლ. ჯოხაძე

თარიღი——/——2019

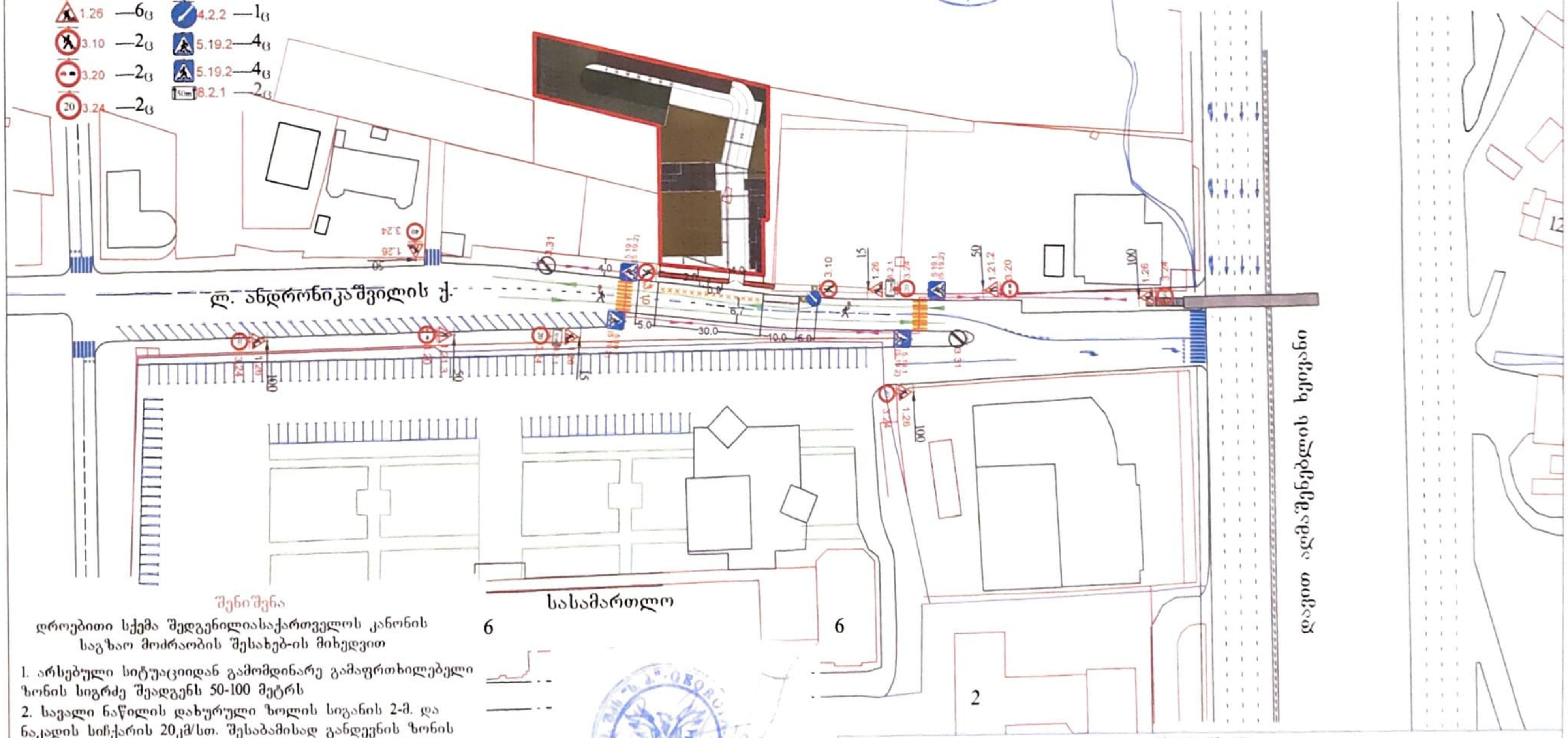

შენიშვნა

დროებითი სქემა შედგენილიასაქართველოს კანონის
საგზაო მოძრაობის შესახებ-ის მიხედვით

1. არსებული სიტუაციიდან გამომდინარე გამაფრთხილებელი ზონის სიგრძე შეადგენს 50-100 მეტრს
2. სავალი ნაწილის დახურული ზოლის სიგანის 2-მ. და ნაკადის სიჩქარის 20კმ/სთ. შესაბამისად განდევნის ზონის სიგრძე საანგარიშო ფორმულის მიხედვით შეადგენს 5-მ.
3. ბუფერული ზონის სიგრძე შეადგენს 10-მ.
4. სამუშაოს წარმოების ზონის სიგრძე შეადგენს 50-მ.
5. სტაბილიზაციის ზონის სიგრძე შეადგენს 5-მ.
6. სამუშაოების პერიოდში ტრანსპორტისა და ქვეითთა უსაფრთხო გადაადგილებას დაარეგულირებს მედროშე

შ.პ.ს "ს.პ"				
ქ. თბილისი: სოფელ დიღომში "ჩილიპირები" ლ. ანდრონიკაშვილის ქუჩა №1-ში, მიწის ნაკვეთზე (ს/კ 01.72.14.055.162) მრავალფუნქციური შენობის მშენებლობისთვის, სამშენებლო ღობის დამცავი ქოლგით მონტაჟისა და დემონტაჟის პერიოდში საგზაო მოძრაობის ორგანიზების დროებითი სქემა				მ 1:1000 შ.პ.ს "ს.პ" ფურცელი №1
დამკვეთი:	შ.პ.ს "ჯბჯ"	ტელეფონი:	571550899	
შემსრულებელი:	მიხეილ ზუკაკიშვილი	ტელეფონი:	595002215	

"შეთანხმებულია"

ქ. თბილისის მუნიციპალიტეტის მერიის
ტრანსპორტის საქალაქო სამსახურის უფროსი

მ. მუმლაძე

თარიღი 16.03.2019

"შეთანხმებულია"

საპატრულო პოლიციის დეპარტამენტის ქთბილისის
მთ. სამართველოს უფროსის მოადგილე

ლ. ჯოხაძე

თარიღი —/—2019

პირობითი აღნიშვნები

- ტრანსპორტის მოძრაობის მიმართულება
- ქვეითთა მოძრაობის მიმართულება
- დროებითი ღობე
- დროებითი ღობე დამცავი ჭოლგით
- დროებითი ჭიშკარი
- მედროშე 2-ი ადამიანი
- ტ-7 ციმციმა 3-ც

დროებითი საგზაო ნიშნები

1.21.2	1ც	3.24	4ც
1.21.3	1ც	3.31	2ც
1.26	6ც	4.2.2	1ც
3.10	2ც	5.19.2	4ც
3.20	2ც	5.19.2	4ც
3.24	2ც	8.2.1	2ც

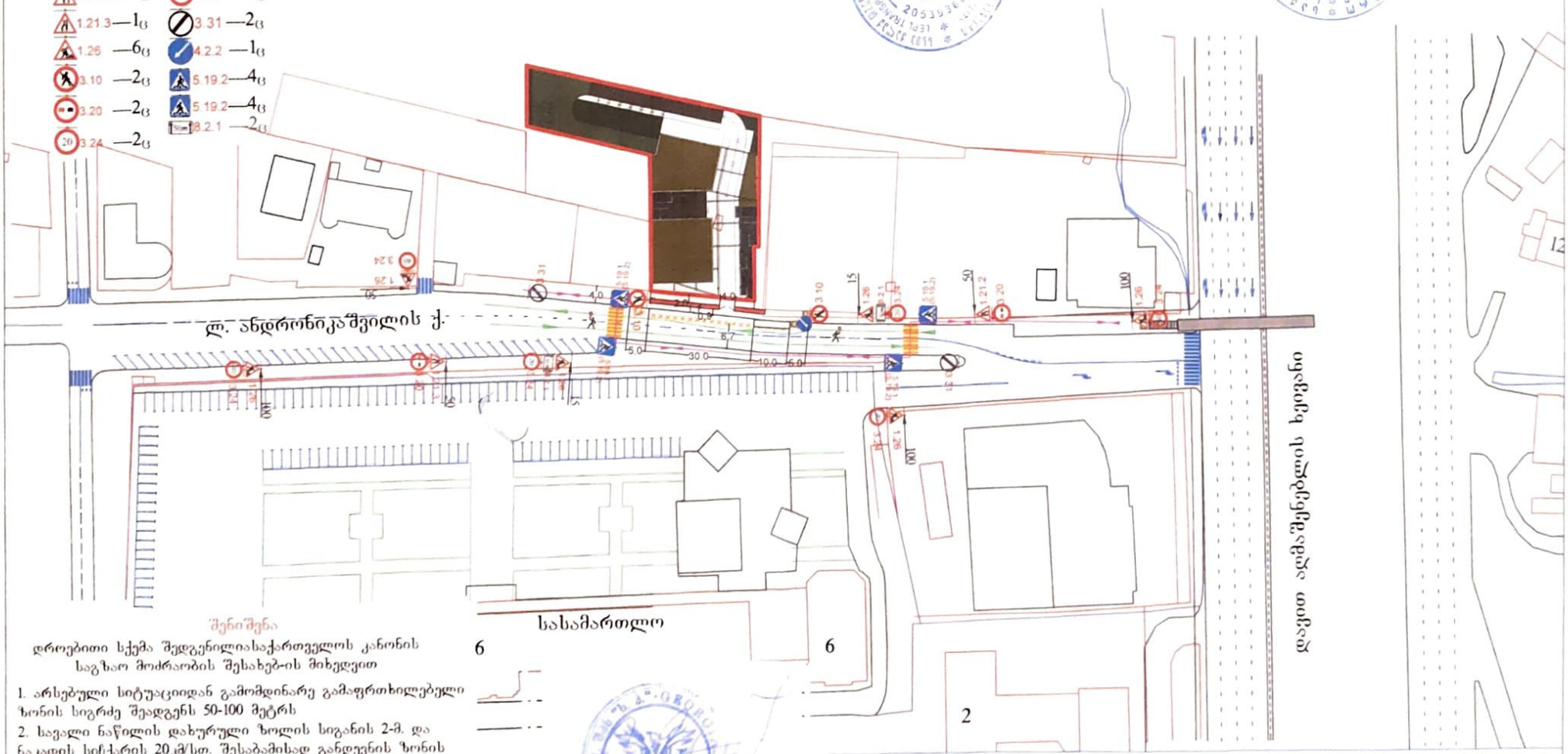

შენიშვნა

დროებითი სქემა შედგენილიასაქართველოს კანონის საგზაო მოძრაობის შესახებ-ის მიხედვით

1. არსებული სიტუაციიდან გამომდინარე გამაფრთხილებელი ზონის სიგრძე შეადგენს 50-100 მეტრს
2. საველი ნაწილის დახურული ზოლის სიგანის 2-მ. და ნაკადის სიჩქარის 20კმ/სთ. შესაბამისად განდევნის ზონის სიგრძე საანგარიშო ფორმულის მიხედვით შეადგენს 5-მ.
3. ბუფერული ზონის სიგრძე შეადგენს 10-მ.
4. სამუშაოს წარმოების ზონის სიგრძე შეადგენს 50-მ.
5. სტაბილიზაციის ზონის სიგრძე შეადგენს 5-მ.
6. სამუშაოების პერიოდში ტრანსპორტისა და ქვეითთა უსაფრთხო გადაადგილებას დაარეგულირებს მედროშე

შ.პ.ს "ს.პ"

ქ. თბილისი: სოფელ დილომში "ჩილაძირები" ლ. ანდრონიკაშვილის ქუჩა №1-ში, მიწის ნაკვეთზე (ს/კ 01.72.14.055.162) მრავალფუნქციური შენობის მშენებლობისთვის, სამშენებლო ღობის დამცავი ჭოლგით მონტაჟისა და დემონტაჟის პერიოდში საგზაო მოძრაობის ორგანიზების დროებითი სქემა

მ. 1:1000

დამკვეთი:	შ.პ.ს "ჯიბჯ"	ტელეფონი:	571550899
შემსრულებელი:	მიხეილ ზუკაკიშვილი	ტელეფონი:	595002215

შ.პ.ს "ს.პ"
ფურცელი №1