საქართველო

ქალაქი თბილისი, ოქროყანა, ქუჩა ბესიკი, №2 (ს/კ:01.15.07.003.135)
მოჭ. მიხეილ ბახტაძის (პ/ნ:01001003151) საკუთრებაში არსებული 362 კვ.მ. არასასოფლო-სამეურნეო
დანიშნულების მიწის ნაკვეთის და მისი მიმდებარე ტერიტორიის ტოპოგრაფიული

გეგმა

სამსახურის უფროსი: /_____/

საფუძველი:

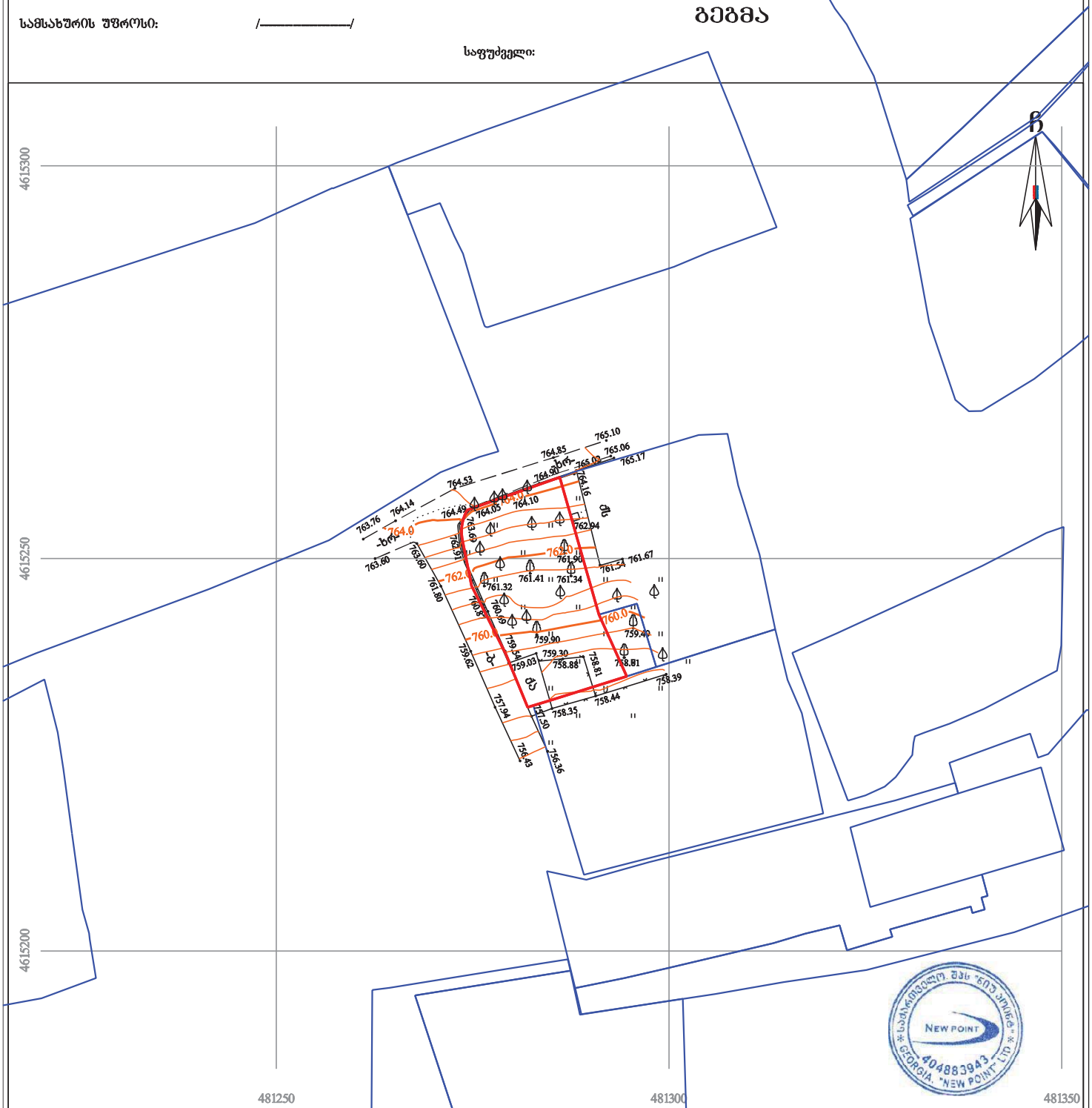

პირობითი აღნიშვნები

WGS 1984-ის კოორდინატთა სისტემის UTM პროექცია

საცხ. შენობა	ხის ღობე	წ	წყალგაყვანილობა
არასაცხ. შენობა	ღობე		
ფარდული	ქვის კედელი	გ	გაზი
მშენებარე შენობა	კედელი	კ	კანალიზაცია
	ფლატე	სან	სანიაღვრე
ატრანსფორ. ჯიხური	რკინიგზა	კბ	კაგშირგაბმულობა
ხეები	სამგზავრო ჭები		ელ. ქსელები
გარე განათება	ელ. გადამცემი ხაზი	თბ	გათბობა

შენიშვნა: 1) გეგმაზე დატანილია საჯარო რეესტრში რეგისტრირებული ნაკვეთის საზღვარი

2) მიწის სამუშაოების შესრულება შეათანხმეთ კომუნიკაციის წარმომადგენლებთან

შპს „ნიუ პოინტ“
საქართველო, თბილისი, საბურთალოს ქ. №44;
ტელ: +995 32 2945808; მობ: 557 704433;
Ltd „NewPoint“
44 saburTalo street, Tbilisi, Georgia,
tel: +995 32 2945808; cell phone: +995 557 704433;
www. newpoint.ge
info@newpoint.ge

დირექტორი:		გ. კირკიტაძე
აზომა:		ვ. ვირსალაძე
დახაზა:		ნ. კობაიძე
მაშტაბი: 1:500		06/09/2016 წ.

WWW.ARCHAREA.GE

ტოპო-მონიშნული მოსაჭრელ-გადასარგავი ხეების ჩვენებით

ექსპლიკაცია

1	მოსაჭრელი ხილ-ჯანჯროვანი ხეები
2	გადასარგავი ხე "თუთა"
3	გადარგვის ადგილი
4	ხაზის ხე რომელიც არ იჭრება

1-1 ვაშლი

1-2 ქლიავი

1-3 ჯომში

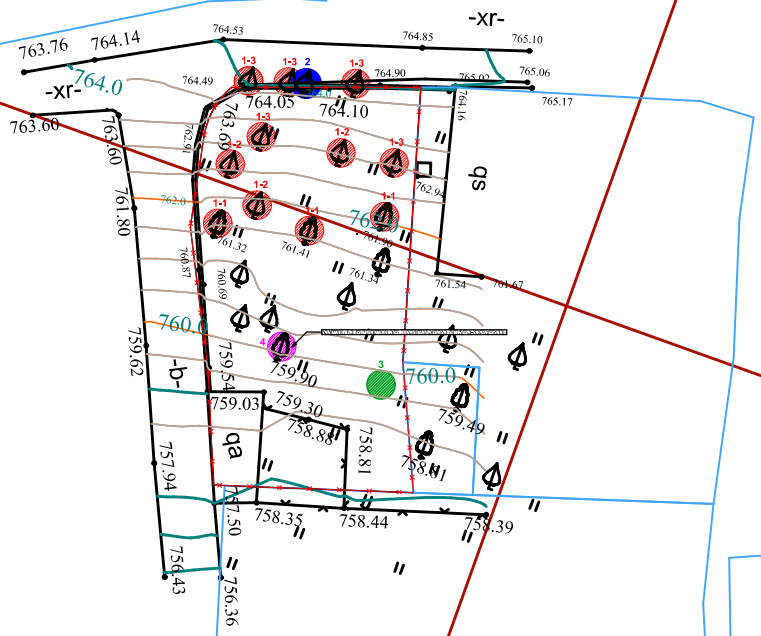

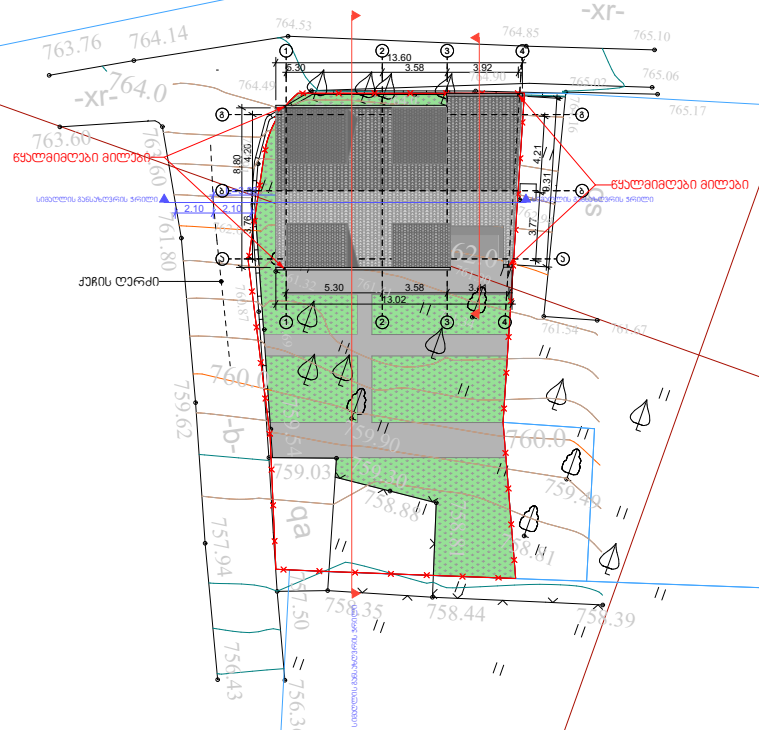

ინდივიდუალური საცხოვრებელი სახლი

გენგეგმა

არქიტექტურული ნიშნული

ნაკვეთის საზღვარი

ჭრილის ხაზი

ობიექტის მის:
ქ. თბილისი, ოქრომჭანა, ჭუნა ბესიკი, №2

დირექტორი	მ. ხარაზიშვილი	
არქიტექტორი	ლ. მასურაშვილი	
დამიკვეთი	ნ. ბახტაძე	
ბ. როგავიძის ბამზ. №7 ტელ: 555 34 12 10	შპს „მეტი"	
მასშტაბი 1:500	A4	30.01.2020