მრავალფუნქციური კომპლექსი/შენობა			
#	ფურცლის #	ფაილის დასახელება	მასშტაბი
A-000			
1	A-001	ფურცლების ჩამონათვალი	
2	A-002	პირობითი აღნიშვნები	
3	A-003	დაგეგმარების მიზნის აღწერა	
4	A-004	შენობა-ნაგებობების უსაფრთხოების წესებთან შესაბამისობის ანალიზი	
5	A-005	სიტუაციური გეგმა	1:1000
6	A-006	მიწის ნაკვეთის გეგმა	1:200
A-100		არქიტექტურული გეგმები	
7	A-101	გენერალური გეგმა	1:500
8	A-102	ავტოსადგომის გეგმა -3,00 ნიშნულზე	1:200
9	A-103	სართულის გეგმა ±0,00 ნიშნულზე	1:200
10	A-104	სართულის გეგმა +3,60 ნიშნულზე	1:200
11	A-105	სართულის გეგმა +6,80 ნიშნულზე	1:200
12	A-106	სართულის გეგმა +10,00 ნიშნულზე	1:200
13	A-107	სართულის გეგმა +13,20 ნიშნულზე	1:200
14	A-108	სართულის გეგმა +16,40 ნიშნულზე	1:200
15	A-109	სართულის გეგმა +19,60 ნიშნულზე	1:200
16	A-110	სართულის გეგმა +22,80 ნიშნულზე	1:200
17	A-111	სართულის გეგმა +26,00 ნიშნულზე	1:200
18	A-112	სართულის გეგმა +29,20 ნიშნულზე	1:200
19	A-113	სართულის გეგმა +34,40 ნიშნულზე	1:200
20	A-114	სართულის გეგმა +35,60 ნიშნულზე	1:200
21	A-115	სართულის გეგმა +38,80 ნიშნულზე	1:200
22	A-116	სახურავის გეგმა +40,80 ნიშნულზე	1:200
A-200		ჭრილები	
23	A-201	ჭრილი 1-1	1:200
24	A-202	ჭრილი 2-2	1:200
25	A-203	სიმაღლის განსაზღვრის გეგმა	1:200
A-300		ფასადები	
26	A-301	ფასადი ღერძებში "1-7"	1:200
27	A-302	ფასადი ღერძებში "7-1"	1:200
28	A-303	ფასადი ღერძებში "ა-ზ"	1:200
29	A-304	ფასადი ღერძებში "ზ-ა"	1:200

#	ფურცლის #	ფაილის დასახელება	მასშტაბი
A-400		ფრაგმენტები; ჭრილები და დეტალები	
30	A-401	გზა კიბე #1; 3; 5; ჭრილები დეტალები	1:100; 1:20
31	A-402	გზა კიბე #2; 4; 6; ჭრილები დეტალები	1:100; 1:20
A-500		ვიზუალიზაცია	
32	A-501	სამგანზომილებიანი გამოსახულება	
33	A-502	სამგანზომილებიანი გამოსახულება	
34	A-503	სამგანზომილებიანი გამოსახულება	
35	A-503	სამგანზომილებიანი გამოსახულება	
36	A-503	ფოტომონტაჟი	

ფორმატი	დაკვეთა №	ფაილის სახელი
A-3		

ექსპლიკაცია:

შენიშვნები:

ზომები მოცემულია მეტრებში

+0.00=434.80 (აბს. ნიშნული)

პროექტის სახელწოდება:

ქ. ობილისში, მცხეთის გზის მიმდებარედ (ნაკვ. №01.72.14.034.968) შ.პ.ს. "თორის" კუთვნილ მიწის ნაკვეთზე მრავალფუნქციური კომპლექსი/შენობის არქიტექტურული პროექტი

	გვარი	ხელმოწერა
დირექტორი:	ნ. კარანაძე	
მთ. არქიტ.:	თ. დათეშაშვილი	
არქიტექტორი:	გ. დათეშაშვილი	
შესრულა:	გ. გვანცელაძე	

მისამართი

შპს "NDN.GROUP"

მასშტაბი	1:200	ფურცლების ჩამონათვალი
თარიღი	2018	

სტადია	ფურცელი	ფურცლები
ა.პ.	A-001	36

გამოყენებული პირობითი აღნიშვნები

საკადასტრო საზღვარი

±0.000 ნიშნული გებმაზე

1 პარკინგის ნუმერაცია

ჭრილის ხაზი

კედლის ცეცხლმედეგობის ხარისხი 1 საათი

კედლის ცეცხლმედეგობის ხარისხი 2 საათი

გასასვლელამდე სავალი მანძილი

მისაწვდომი სვლაგეზი

ნიშნული ჭრილზე, ფასადზე

გაძლიერებული ბეტონის სტრუქტურული ელემენტები 3 სთ-იანი ხანძარმედეგობით (სვეტი, კოჭი, დიაფრაგმა, იატაკისა და სახურავის ანაწყობი)

ბეტონის კედელი / ბლოკის კედელი

სავენტილაციო შახტა

1 ღერძის ხაზი

სახანძრო მილდგარებთან მისადგომი სავალი მანძილი

თავშეყრის ჯგუფი (თჯ-2)

საცხოვრებელი ჯგუფი (სც-1)

საცხოვრებელი ჯგუფი (სც-2)

საძმიანი ჯგუფი (სძ)

სავაჭრო ჯგუფი (სვ)

დამხმარე ჯგუფი (დს)

სასაწყობო ჯგუფი (სწ-2)

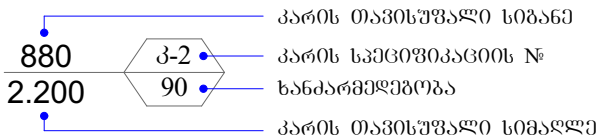

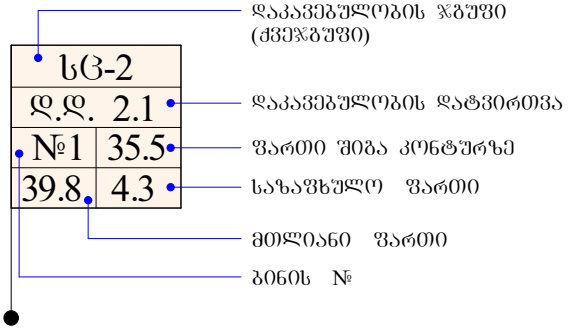

	სიმბოლოს სახელწოდება
	სახანძრო მილდგარი
	სახანძრო-სამაშველო სამსახურის მიერ გამოსაყენებელი მისაერთებელი - ჰიდრანტი
	ხელის ცეცხლსაქრობი
	სახანძრო განგაშის ხელით სამართავი კოლოფი
	კვამლის ავტომატური აღმომჩენი
	კვამლზე მორეაგირე მაუწყებელი
	ავტოსაშხეფი
	საევაკუაციო გასასვლელის მაჩვენებელი

დამგეგმარებელი DESIGNER IDENTIFICATION BLOCK	პროექტი დასახელება PROJECT NAME	დამკვეთი CLIENT	ეტაპი STAGE	ფორმატი PAPER SIZE	ფურცლის № SHEET #
				A-4	A-002

ᲑᲔᲒᲛᲐ ±0.00 ᲜᲘᲨᲜᲣᲚᲖᲔ

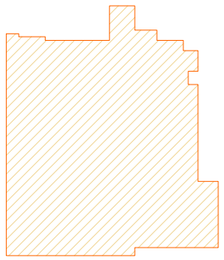

$ა_2$=798.6 მ²

ᲑᲔᲒᲛᲐ +3.60 ᲜᲘᲨᲜᲣᲚᲖᲔ

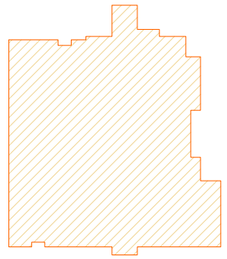

$ა_2$=772.6 მ²

ᲑᲔᲒᲛᲐ +6.80 ᲜᲘᲨᲜᲣᲚᲖᲔ

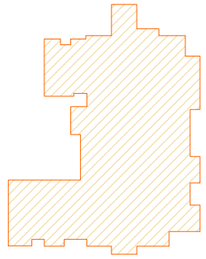

$ა_2$=585.0 მ²

ᲑᲔᲒᲛᲐ +10.00 ᲜᲘᲨᲜᲣᲚᲖᲔ

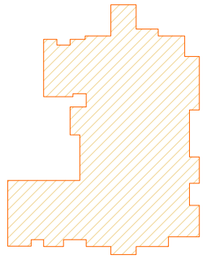

$ა_2$=587.6 მ²

ᲑᲔᲒᲛᲐ +13.20 ᲜᲘᲨᲜᲣᲚᲖᲔ

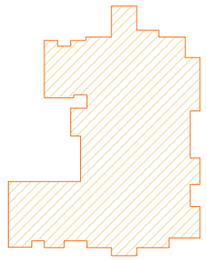

$ა_2$=587.6 მ²

ᲑᲔᲒᲛᲐ +16.40 ᲜᲘᲨᲜᲣᲚᲖᲔ

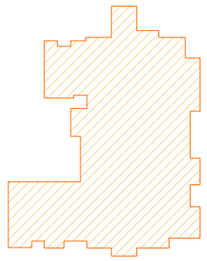

$ა_2$=587.6 მ²

ᲑᲔᲒᲛᲐ +19.60 ᲜᲘᲨᲜᲣᲚᲖᲔ

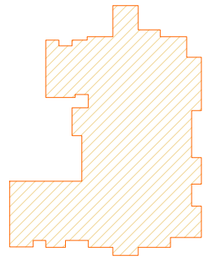

$ა_2$=587.6 მ²

ᲑᲔᲒᲛᲐ +22.80 ᲜᲘᲨᲜᲣᲚᲖᲔ

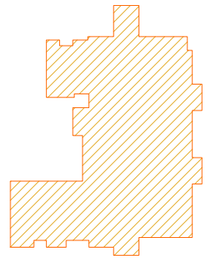

$ა_2$=568.9 მ²

ᲑᲔᲒᲛᲐ +26.00 ᲜᲘᲨᲜᲣᲚᲖᲔ

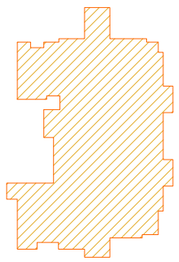

$ა_2$=524.2 მ²

ᲑᲔᲒᲛᲐ +29.20 ᲜᲘᲨᲜᲣᲚᲖᲔ

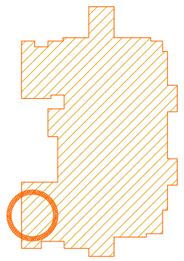

$ა_2$=520.8 მ²

ᲑᲔᲒᲛᲐ +32.40 ᲜᲘᲨᲜᲣᲚᲖᲔ

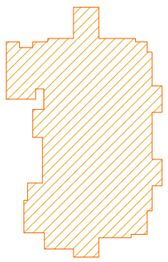

$ა_2$=495.0 მ²

ᲑᲔᲒᲛᲐ +35.60 ᲜᲘᲨᲜᲣᲚᲖᲔ



$ა_2$=265.9 მ²

ᲘᲜᲢᲔᲜᲡᲘᲕᲝᲑᲘᲡ ᲡᲐᲔᲠᲗᲝ ᲯᲐᲛᲣᲠᲘ ᲤᲐᲠᲗᲝᲑᲘ=6881.4 ᲙᲕᲛ

ფორმატი	დაკვეთა №	ფაილის სახელი
A-3		

ექსპლიკაცია:

შენიშვნები:

ზომები მოცემულია მეტრებში

+0.00=435.30 (აბს. ნიშნული)

პროექტის სახელწოდება:

ქ. ობილისში, მცხეთის გზის მიმდებარედ (ნაკვ. №01.72.14.034.968) შ.პ.ს. "თორის" კუთვნილ მიწის ნაკვეთზე მრავალფუნქციური კომპლექსი/შენობის კორექტირებული პროექტი

	გვარი	ხელმოწერა
დირექტორი:	გ. ლათიბაშვილი	
მთ. არქიტ.:	თ. ლათიბაშვილი	
არქიტექტორი:		
შესრულა:	გ. გვანცელაძე	

მისამართი

შპს "JD studio"

მასშტაბი	1:200	ა2-ის კროკები
თარიღი	2020	

სტადია	ფურცელი	ფურცლები
ა.პ.	A-001	36

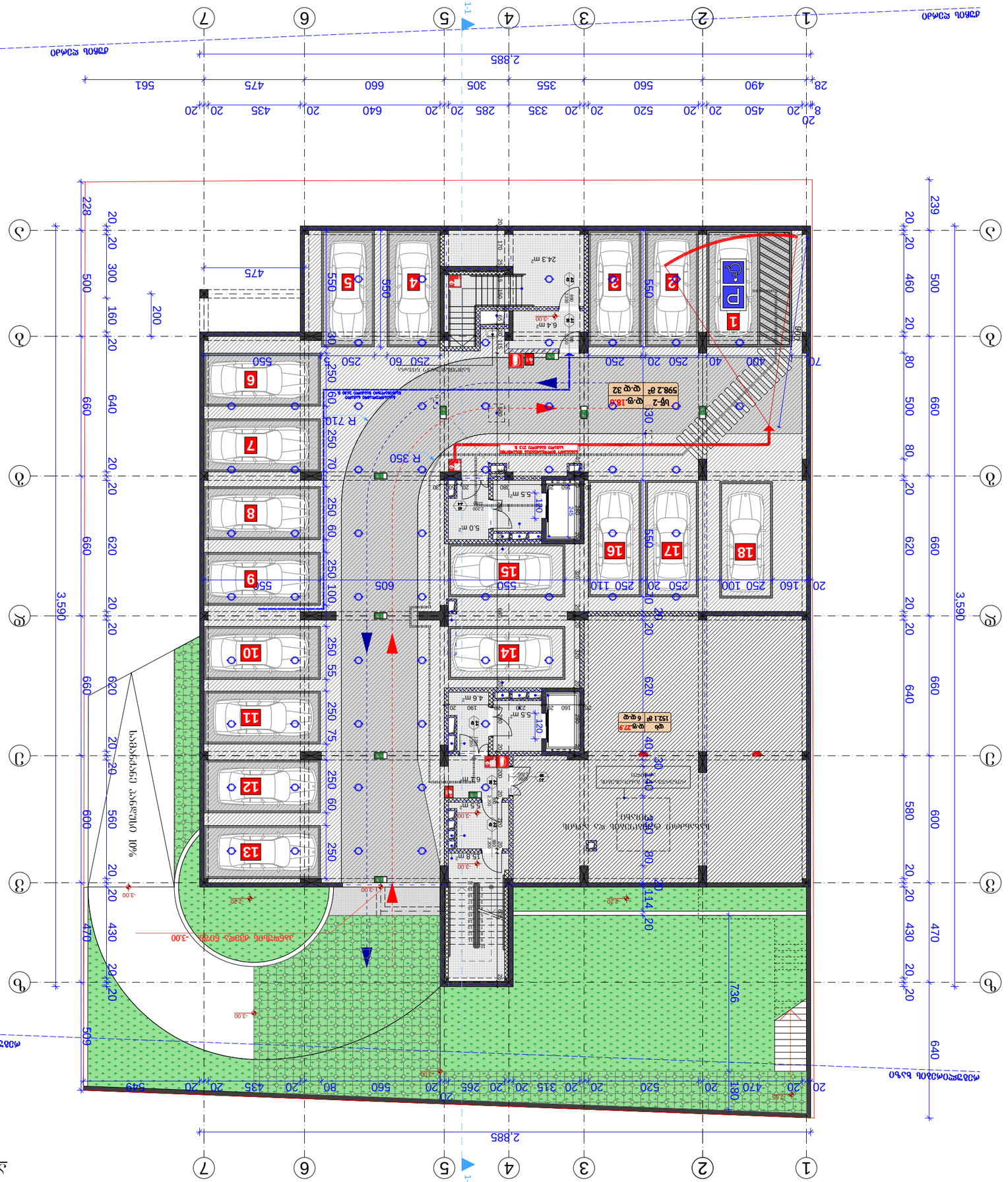
1:1
1
2
3
4
5
6
7
А
Б
В
Г
Д
Е
2,885
3,590
Р
1
2
3
4
5
6
7
8
9
10
11
12
13
14
15
16
17
18
598.2 m²
152.1 m²
24.3 m²
6.1 m²
4.6 m²
5.0 m²
5.5 m
6.3 m
15.8 m
10%
R 350
R 710
Автомобильная дорога
Автомобильная дорога
Пожарный проезд
Пожарный проезд
Пожарный проезд

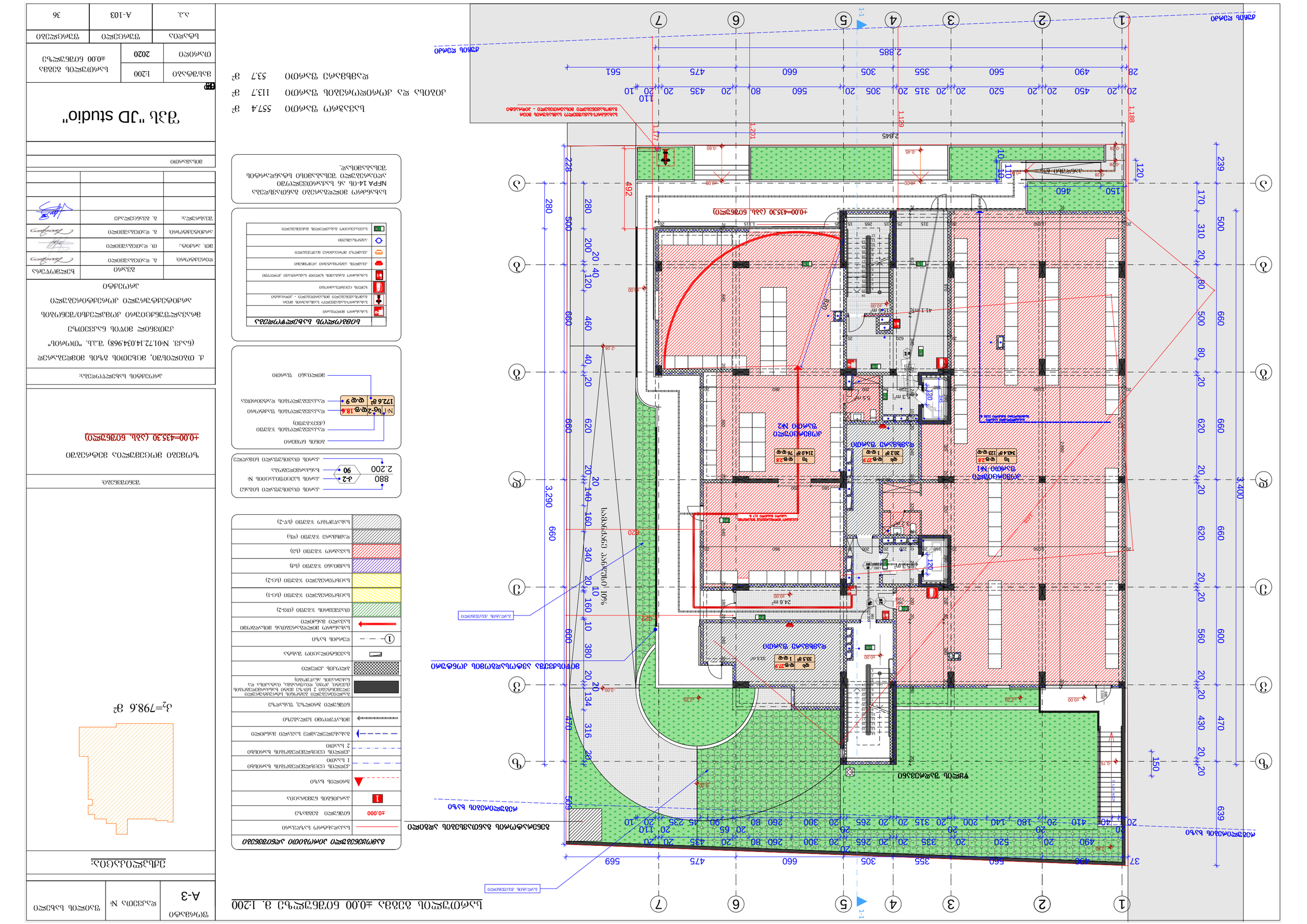
1-1
1
2
3
4
5
6
7
А
Б
В
Г
Д
Е
Ж
2.885
2.845
1.188
1.139
1.201
1.177
2.800
3.400
3.290
1.515
15.60 m²
41.1 m²
24.6 m²
33.5 m²
5.3 m²
8.2 m²
5.5 m²
-0.00=435.30 (абс. бэлгэсэн)
Гадна талбайн төлөвлөлт
Гадна талбайн төлөвлөлт
Гадна талбайн төлөвлөлт

სამუშაო პროექტი

ტიპური საცხოვრებელი სახლის მშენებლობა

ქ. თბილისი, ვაკის მუნ. ბაზის მე-8 კვარტალი, ნაკვ. №01.72.14.034.968) ქ.ა.ს. "თოფიალი"

ტიპური საცხოვრებელი კორპუსის ქვედა სართულების არქიტექტურული გადაწყვეტილებები

ტიპური საცხოვრებელი კორპუსის ქვედა სართულების არქიტექტურული გადაწყვეტილებები

არქიტექტორი ხ.ჯაფარიძე

	ბ.ჯაფარიძე	ხელმძღვანელი:
	ნ. ჩიქოვანი	კონსულტანტი:
	ი. ჩიქოვანი	ტექ. კონტროლი:
	ნ. ჩიქოვანი	არქიტექტორი:

ნახატის დასახელება

შპს "3D studio"

ბინის ფართობი	1200
ობიექტის მისამართი	+3.60 ნიშნულზე ბინების ბლოკი
პროექტის №№	2020
ნახატის ტიპი	ფურცლების რაოდენობა
არქიტექტურული	A-104
	36

ნახატის დასახელება: ბინების ბლოკის +3.60 ნიშნულის გეგმა მ. 1:200

ნახატის ტიპი	ფურცლის №
არქიტექტურული	A-3

ნახატის ექსპლიკაცია

ბინის ფართობი	589.6 მ²
ბინის აივნების ფართობი	97.5 მ²
საერთო ფართი	372 მ²

ექსპლიკაცია

ბინის ფართობი	880
ბინის ნომერი	ა-2
ბინის ტიპი	90
ბინის ფართობი	2.200
ბინის ფართობის ზუსტი მნიშვნელობა	
ბინის ფართობი (ანგარიშით)	
ბინის ფართობის ნაწილი, რომელიც ეკუთვნის საერთო საკუთრებას	
ბინის ფართობი	N1 ბც.ფ.18.6
	172.6 მ² ფ.ფ 9
ბინის ფართობის ნაწილი, რომელიც ეკუთვნის საერთო საკუთრებას	
ბინის ფართობი	

ლეგენდა

±0.000	ნიშნული ზღვის დონიდან
1	ბინის ნომერი და ოთახების რაოდენობა
	ბინის ფართობი
	ბინის აივნების ფართობი
	ბინის ფართობი 1 ფ-ის ზომით (ბინის ფართობის ნაწილი, რომელიც ეკუთვნის საერთო საკუთრებას)
	ბინის ფართობი 2 ფ-ის ზომით (ბინის ფართობის ნაწილი, რომელიც ეკუთვნის საერთო საკუთრებას)
	ბინის ფართობი
	ბინის აივნების ფართობი
	ბინის ფართობი (ცისფერი)
	ბინის ფართობი (ყვითელი)
	ბინის ფართობი (ნარინჯისფერი)
	ბინის ფართობი (მწვანე)
	ბინის ფართობი (წითელი)
	ბინის ფართობი (ნაცრისფერი)

ბინების ფართობების ცხრილი

ბინის ნომერი	ბინის ფართობი
ა-1	880
ა-2	880
ა-3	880
ა-4	880
ა-5	880
ა-6	880
ა-7	880
ა-8	880
ა-9	880
ა-10	880
ა-11	880
ა-12	880
ა-13	880
ა-14	880
ა-15	880
ა-16	880
ა-17	880
ა-18	880
ა-19	880
ა-20	880
ა-21	880
ა-22	880
ა-23	880
ა-24	880
ა-25	880
ა-26	880
ა-27	880
ა-28	880
ა-29	880
ა-30	880
ა-31	880
ა-32	880
ა-33	880
ა-34	880
ა-35	880
ა-36	880
ა-37	880
ა-38	880
ა-39	880
ა-40	880
ა-41	880
ა-42	880
ა-43	880
ა-44	880
ა-45	880
ა-46	880
ა-47	880
ა-48	880
ა-49	880
ა-50	880
ა-51	880
ა-52	880
ა-53	880
ა-54	880
ა-55	880
ა-56	880
ა-57	880
ა-58	880
ა-59	880
ა-60	880
ა-61	880
ა-62	880
ა-63	880
ა-64	880
ა-65	880
ა-66	880
ა-67	880
ა-68	880
ა-69	880
ა-70	880
ა-71	880
ა-72	880
ა-73	880
ა-74	880
ა-75	880
ა-76	880
ა-77	880
ა-78	880
ა-79	880
ა-80	880
ა-81	880
ა-82	880
ა-83	880
ა-84	880
ა-85	880
ა-86	880
ა-87	880
ა-88	880
ა-89	880
ა-90	880
ა-91	880
ა-92	880
ა-93	880
ა-94	880
ა-95	880
ა-96	880
ა-97	880
ა-98	880
ა-99	880
ა-100	880

ბინების ფართობების ანგარიშის

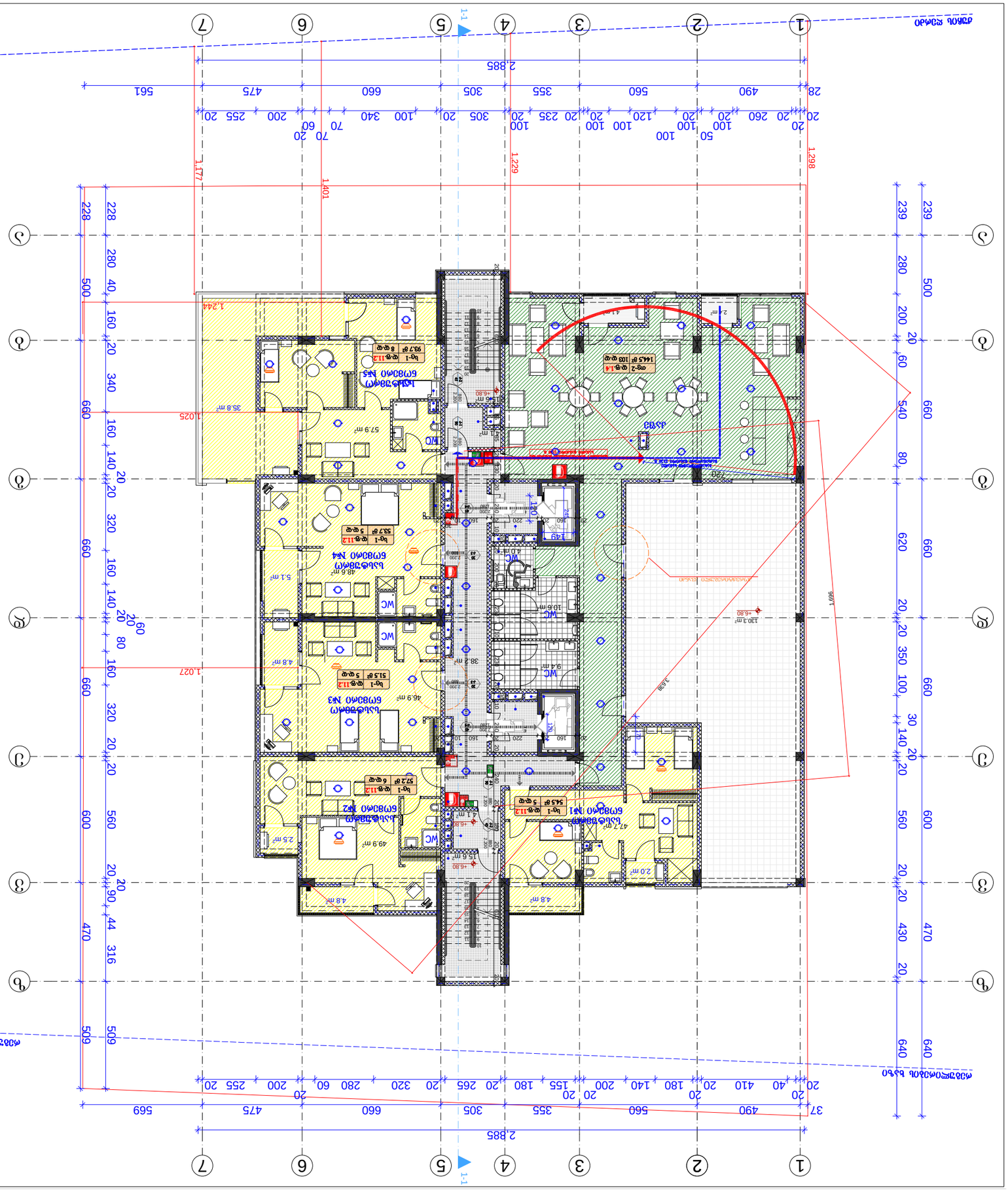
1
2
3
4
5
6
7
1-1
А
Б
В
Г
Д
Е
2,885
1,298
1,229
1,401
1,177
1,244
1,025
1,027
1,696
3,439
+6.80
+4.80
Спальня №1
Спальня №2
Спальня №3
Спальня №4
Кухня
Гостиная
WC
Терраса
Терраса
Терраса

ბინათმშენებლობა

ტექნიკური ანგარიში

1. ზოგადი ნაწილი

1.1. საპროექტო ტერიტორიის აღწერა

ქ. თბილისში, ვაკე-საბურთალოს რაიონში, ნ.ნ. „თოფაღას" (ნაკვ. №01.72.14.034.968) ვ.ს.კ. ბინათმშენებლობის ტერიტორიაზე ინდივიდუალური საცხოვრებელი სახლების მშენებლობის პროექტი.

1.2. ნაკვეთის ზოგადი მახასიათებლები

ნაკვეთის ფართობი 0.1200 ჰა-ია. ნაკვეთის რელიეფი ბუნებრივად ციცაბო, ჩრდილოეთიდან სამხრეთისკენ დაქანებით. ნაკვეთის საზღვრები ფიქსირებულია საკადასტრო გეგმის მიხედვით.

1.3. ნაკვეთის ზოგადი გეგმარებითი ორგანიზაცია

ნაკვეთზე განთავსებულია 7 ერთბინიანი საცხოვრებელი სახლი. ნაკვეთის ტერიტორიის ორგანიზაციის ძირითადი პრინციპები:

- ნაკვეთის ტერიტორიის ორგანიზაციის ძირითადი პრინციპები:
- ნაკვეთის ტერიტორიის ორგანიზაციის ძირითადი პრინციპები:
- ნაკვეთის ტერიტორიის ორგანიზაციის ძირითადი პრინციპები:

1.4. ნაკვეთის ზოგადი გეგმარებითი ორგანიზაცია

ნაკვეთის ტერიტორიის ორგანიზაციის ძირითადი პრინციპები:

- ნაკვეთის ტერიტორიის ორგანიზაციის ძირითადი პრინციპები:
- ნაკვეთის ტერიტორიის ორგანიზაციის ძირითადი პრინციპები:
- ნაკვეთის ტერიტორიის ორგანიზაციის ძირითადი პრინციპები:

1.5. ნაკვეთის ზოგადი გეგმარებითი ორგანიზაცია

ნაკვეთის ტერიტორიის ორგანიზაციის ძირითადი პრინციპები:

- ნაკვეთის ტერიტორიის ორგანიზაციის ძირითადი პრინციპები:
- ნაკვეთის ტერიტორიის ორგანიზაციის ძირითადი პრინციპები:
- ნაკვეთის ტერიტორიის ორგანიზაციის ძირითადი პრინციპები:

1.6. ნაკვეთის ზოგადი გეგმარებითი ორგანიზაცია

ნაკვეთის ტერიტორიის ორგანიზაციის ძირითადი პრინციპები:

- ნაკვეთის ტერიტორიის ორგანიზაციის ძირითადი პრინციპები:
- ნაკვეთის ტერიტორიის ორგანიზაციის ძირითადი პრინციპები:
- ნაკვეთის ტერიტორიის ორგანიზაციის ძირითადი პრინციპები:

1.7. ნაკვეთის ზოგადი გეგმარებითი ორგანიზაცია

ნაკვეთის ტერიტორიის ორგანიზაციის ძირითადი პრინციპები:

- ნაკვეთის ტერიტორიის ორგანიზაციის ძირითადი პრინციპები:
- ნაკვეთის ტერიტორიის ორგანიზაციის ძირითადი პრინციპები:
- ნაკვეთის ტერიტორიის ორგანიზაციის ძირითადი პრინციპები:

1.8. ნაკვეთის ზოგადი გეგმარებითი ორგანიზაცია

ნაკვეთის ტერიტორიის ორგანიზაციის ძირითადი პრინციპები:

- ნაკვეთის ტერიტორიის ორგანიზაციის ძირითადი პრინციპები:
- ნაკვეთის ტერიტორიის ორგანიზაციის ძირითადი პრინციპები:
- ნაკვეთის ტერიტორიის ორგანიზაციის ძირითადი პრინციპები:

1.9. ნაკვეთის ზოგადი გეგმარებითი ორგანიზაცია

ნაკვეთის ტერიტორიის ორგანიზაციის ძირითადი პრინციპები:

- ნაკვეთის ტერიტორიის ორგანიზაციის ძირითადი პრინციპები:
- ნაკვეთის ტერიტორიის ორგანიზაციის ძირითადი პრინციპები:
- ნაკვეთის ტერიტორიის ორგანიზაციის ძირითადი პრინციპები:

1.10. ნაკვეთის ზოგადი გეგმარებითი ორგანიზაცია

ნაკვეთის ტერიტორიის ორგანიზაციის ძირითადი პრინციპები:

- ნაკვეთის ტერიტორიის ორგანიზაციის ძირითადი პრინციპები:
- ნაკვეთის ტერიტორიის ორგანიზაციის ძირითადი პრინციპები:
- ნაკვეთის ტერიტორიის ორგანიზაციის ძირითადი პრინციპები:

1.11. ნაკვეთის ზოგადი გეგმარებითი ორგანიზაცია

ნაკვეთის ტერიტორიის ორგანიზაციის ძირითადი პრინციპები:

- ნაკვეთის ტერიტორიის ორგანიზაციის ძირითადი პრინციპები:
- ნაკვეთის ტერიტორიის ორგანიზაციის ძირითადი პრინციპები:
- ნაკვეთის ტერიტორიის ორგანიზაციის ძირითადი პრინციპები:

1.12. ნაკვეთის ზოგადი გეგმარებითი ორგანიზაცია

ნაკვეთის ტერიტორიის ორგანიზაციის ძირითადი პრინციპები:

- ნაკვეთის ტერიტორიის ორგანიზაციის ძირითადი პრინციპები:
- ნაკვეთის ტერიტორიის ორგანიზაციის ძირითადი პრინციპები:
- ნაკვეთის ტერიტორიის ორგანიზაციის ძირითადი პრინციპები:

1.13. ნაკვეთის ზოგადი გეგმარებითი ორგანიზაცია

ნაკვეთის ტერიტორიის ორგანიზაციის ძირითადი პრინციპები:

- ნაკვეთის ტერიტორიის ორგანიზაციის ძირითადი პრინციპები:
- ნაკვეთის ტერიტორიის ორგანიზაციის ძირითადი პრინციპები:
- ნაკვეთის ტერიტორიის ორგანიზაციის ძირითადი პრინციპები:

1.14. ნაკვეთის ზოგადი გეგმარებითი ორგანიზაცია

ნაკვეთის ტერიტორიის ორგანიზაციის ძირითადი პრინციპები:

- ნაკვეთის ტერიტორიის ორგანიზაციის ძირითადი პრინციპები:
- ნაკვეთის ტერიტორიის ორგანიზაციის ძირითადი პრინციპები:
- ნაკვეთის ტერიტორიის ორგანიზაციის ძირითადი პრინციპები:

1.15. ნაკვეთის ზოგადი გეგმარებითი ორგანიზაცია

ნაკვეთის ტერიტორიის ორგანიზაციის ძირითადი პრინციპები:

- ნაკვეთის ტერიტორიის ორგანიზაციის ძირითადი პრინციპები:
- ნაკვეთის ტერიტორიის ორგანიზაციის ძირითადი პრინციპები:
- ნაკვეთის ტერიტორიის ორგანიზაციის ძირითადი პრინციპები:

1.16. ნაკვეთის ზოგადი გეგმარებითი ორგანიზაცია

ნაკვეთის ტერიტორიის ორგანიზაციის ძირითადი პრინციპები:

- ნაკვეთის ტერიტორიის ორგანიზაციის ძირითადი პრინციპები:
- ნაკვეთის ტერიტორიის ორგანიზაციის ძირითადი პრინციპები:
- ნაკვეთის ტერიტორიის ორგანიზაციის ძირითადი პრინციპები:

1.17. ნაკვეთის ზოგადი გეგმარებითი ორგანიზაცია

ნაკვეთის ტერიტორიის ორგანიზაციის ძირითადი პრინციპები:

- ნაკვეთის ტერიტორიის ორგანიზაციის ძირითადი პრინციპები:
- ნაკვეთის ტერიტორიის ორგანიზაციის ძირითადი პრინციპები:
- ნაკვეთის ტერიტორიის ორგანიზაციის ძირითადი პრინციპები:

1.18. ნაკვეთის ზოგადი გეგმარებითი ორგანიზაცია

ნაკვეთის ტერიტორიის ორგანიზაციის ძირითადი პრინციპები:

- ნაკვეთის ტერიტორიის ორგანიზაციის ძირითადი პრინციპები:
- ნაკვეთის ტერიტორიის ორგანიზაციის ძირითადი პრინციპები:
- ნაკვეთის ტერიტორიის ორგანიზაციის ძირითადი პრინციპები:

1.19. ნაკვეთის ზოგადი გეგმარებითი ორგანიზაცია

ნაკვეთის ტერიტორიის ორგანიზაციის ძირითადი პრინციპები:

- ნაკვეთის ტერიტორიის ორგანიზაციის ძირითადი პრინციპები:
- ნაკვეთის ტერიტორიის ორგანიზაციის ძირითადი პრინციპები:
- ნაკვეთის ტერიტორიის ორგანიზაციის ძირითადი პრინციპები:

1.20. ნაკვეთის ზოგადი გეგმარებითი ორგანიზაცია

ნაკვეთის ტერიტორიის ორგანიზაციის ძირითადი პრინციპები:

- ნაკვეთის ტერიტორიის ორგანიზაციის ძირითადი პრინციპები:
- ნაკვეთის ტერიტორიის ორგანიზაციის ძირითადი პრინციპები:
- ნაკვეთის ტერიტორიის ორგანიზაციის ძირითადი პრინციპები:

1.21. ნაკვეთის ზოგადი გეგმარებითი ორგანიზაცია

ნაკვეთის ტერიტორიის ორგანიზაციის ძირითადი პრინციპები:

- ნაკვეთის ტერიტორიის ორგანიზაციის ძირითადი პრინციპები:
- ნაკვეთის ტერიტორიის ორგანიზაციის ძირითადი პრინციპები:
- ნაკვეთის ტერიტორიის ორგანიზაციის ძირითადი პრინციპები:

1.22. ნაკვეთის ზოგადი გეგმარებითი ორგანიზაცია

ნაკვეთის ტერიტორიის ორგანიზაციის ძირითადი პრინციპები:

- ნაკვეთის ტერიტორიის ორგანიზაციის ძირითადი პრინციპები:
- ნაკვეთის ტერიტორიის ორგანიზაციის ძირითადი პრინციპები:
- ნაკვეთის ტერიტორიის ორგანიზაციის ძირითადი პრინციპები:

1.23. ნაკვეთის ზოგადი გეგმარებითი ორგანიზაცია

ნაკვეთის ტერიტორიის ორგანიზაციის ძირითადი პრინციპები:

- ნაკვეთის ტერიტორიის ორგანიზაციის ძირითადი პრინციპები:
- ნაკვეთის ტერიტორიის ორგანიზაციის ძირითადი პრინციპები:
- ნაკვეთის ტერიტორიის ორგანიზაციის ძირითადი პრინციპები:

1.24. ნაკვეთის ზოგადი გეგმარებითი ორგანიზაცია

ნაკვეთის ტერიტორიის ორგანიზაციის ძირითადი პრინციპები:

- ნაკვეთის ტერიტორიის ორგანიზაციის ძირითადი პრინციპები:
- ნაკვეთის ტერიტორიის ორგანიზაციის ძირითადი პრინციპები:
- ნაკვეთის ტერიტორიის ორგანიზაციის ძირითადი პრინციპები:

1.25. ნაკვეთის ზოგადი გეგმარებითი ორგანიზაცია

ნაკვეთის ტერიტორიის ორგანიზაციის ძირითადი პრინციპები:

- ნაკვეთის ტერიტორიის ორგანიზაციის ძირითადი პრინციპები:
- ნაკვეთის ტერიტორიის ორგანიზაციის ძირითადი პრინციპები:
- ნაკვეთის ტერიტორიის ორგანიზაციის ძირითადი პრინციპები:

1.26. ნაკვეთის ზოგადი გეგმარებითი ორგანიზაცია

ნაკვეთის ტერიტორიის ორგანიზაციის ძირითადი პრინციპები:

- ნაკვეთის ტერიტორიის ორგანიზაციის ძირითადი პრინციპები:
- ნაკვეთის ტერიტორიის ორგანიზაციის ძირითადი პრინციპები:
- ნაკვეთის ტერიტორიის ორგანიზაციის ძირითადი პრინციპები:

1.27. ნაკვეთის ზოგადი გეგმარებითი ორგანიზაცია

ნაკვეთის ტერიტორიის ორგანიზაციის ძირითადი პრინციპები:

- ნაკვეთის ტერიტორიის ორგანიზაციის ძირითადი პრინციპები:
- ნაკვეთის ტერიტორიის ორგანიზაციის ძირითადი პრინციპები:
- ნაკვეთის ტერიტორიის ორგანიზაციის ძირითადი პრინციპები:

1.28. ნაკვეთის ზოგადი გეგმარებითი ორგანიზაცია

ნაკვეთის ტერიტორიის ორგანიზაციის ძირითადი პრინციპები:

- ნაკვეთის ტერიტორიის ორგანიზაციის ძირითადი პრინციპები:
- ნაკვეთის ტერიტორიის ორგანიზაციის ძირითადი პრინციპები:
- ნაკვეთის ტერიტორიის ორგანიზაციის ძირითადი პრინციპები:

1.29. ნაკვეთის ზოგადი გეგმარებითი ორგანიზაცია

ნაკვეთის ტერიტორიის ორგანიზაციის ძირითადი პრინციპები:

- ნაკვეთის ტერიტორიის ორგანიზაციის ძირითადი პრინციპები:
- ნაკვეთის ტერიტორიის ორგანიზაციის ძირითადი პრინციპები:
- ნაკვეთის ტერიტორიის ორგანიზაციის ძირითადი პრინციპები:

1.30. ნაკვეთის ზოგადი გეგმარებითი ორგანიზაცია

ნაკვეთის ტერიტორიის ორგანიზაციის ძირითადი პრინციპები:

- ნაკვეთის ტერიტორიის ორგანიზაციის ძირითადი პრინციპები:
- ნაკვეთის ტერიტორიის ორგანიზაციის ძირითადი პრინციპები:
- ნაკვეთის ტერიტორიის ორგანიზაციის ძირითადი პრინციპები:

1.31. ნაკვეთის ზოგადი გეგმარებითი ორგანიზაცია

ნაკვეთის ტერიტორიის ორგანიზაციის ძირითადი პრინციპები:

- ნაკვეთის ტერიტორიის ორგანიზაციის ძირითადი პრინციპები:
- ნაკვეთის ტერიტორიის ორგანიზაციის ძირითადი პრინციპები:
- ნაკვეთის ტერიტორიის ორგანიზაციის ძირითადი პრინციპები:

1.32. ნაკვეთის ზოგადი გეგმარებითი ორგანიზაცია

ნაკვეთის ტერიტორიის ორგანიზაციის ძირითადი პრინციპები:

- ნაკვეთის ტერიტორიის ორგანიზაციის ძირითადი პრინციპები:
- ნაკვეთის ტერიტორიის ორგანიზაციის ძირითადი პრინციპები:
- ნაკვეთის ტერიტორიის ორგანიზაციის ძირითადი პრინციპები:

1.33. ნაკვეთის ზოგადი გეგმარებითი ორგანიზაცია

ნაკვეთის ტერიტორიის ორგანიზაციის ძირითადი პრინციპები:

- ნაკვეთის ტერიტორიის ორგანიზაციის ძირითადი პრინციპები:
- ნაკვეთის ტერიტორიის ორგანიზაციის ძირითადი პრინციპები:
- ნაკვეთის ტერიტორიის ორგანიზაციის ძირითადი პრინციპები:

1.34. ნაკვეთის ზოგადი გეგმარებითი ორგანიზაცია

ნაკვეთის ტერიტორიის ორგანიზაციის ძირითადი პრინციპები:

- ნაკვეთის ტერიტორიის ორგანიზაციის ძირითადი პრინციპები:
- ნაკვეთის ტერიტორიის ორგანიზაციის ძირითადი პრინციპები:
- ნაკვეთის ტერიტორიის ორგანიზაციის ძირითადი პრინციპები:

1.35. ნაკვეთის ზოგადი გეგმარებითი ორგანიზაცია

ნაკვეთის ტერიტორიის ორგანიზაციის ძირითადი პრინციპები:

- ნაკვეთის ტერიტორიის ორგანიზაციის ძირითადი პრინციპები:
- ნაკვეთის ტერიტორიის ორგანიზაციის ძირითადი პრინციპები:
- ნაკვეთის ტერიტორიის ორგანიზაციის ძირითადი პრინციპები:

1.36. ნაკვეთის ზოგადი გეგმარებითი ორგანიზაცია

ნაკვეთის ტერიტორიის ორგანიზაციის ძირითადი პრინციპები:

- ნაკვეთის ტერიტორიის ორგანიზაციის ძირითადი პრინციპები:
- ნაკვეთის ტერიტორიის ორგანიზაციის ძირითადი პრინციპები:
- ნაკვეთის ტერიტორიის ორგანიზაციის ძირითადი პრინციპები:

1.37. ნაკვეთის ზოგადი გეგმარებითი ორგანიზაცია

ნაკვეთის ტერიტორიის ორგანიზაციის ძირითადი პრინციპები:

- ნაკვეთის ტერიტორიის ორგანიზაციის ძირითადი პრინციპები:
- ნაკვეთის ტერიტორიის ორგანიზაციის ძირითადი პრინციპები:
- ნაკვეთის ტერიტორიის ორგანიზაციის ძირითადი პრინციპები:

1.38. ნაკვეთის ზოგადი გეგმარებითი ორგანიზაცია

ნაკვეთის ტერიტორიის ორგანიზაციის ძირითადი პრინციპები:

- ნაკვეთის ტერიტორიის ორგანიზაციის ძირითადი პრინციპები:
- ნაკვეთის ტერიტორიის ორგანიზაციის ძირითადი პრინციპები:
- ნაკვეთის ტერიტორიის ორგანიზაციის ძირითადი პრინციპები:

1.39. ნაკვეთის ზოგადი გეგმარებითი ორგანიზაცია

ნაკვეთის ტერიტორიის ორგანიზაციის ძირითადი პრინციპები:

- ნაკვეთის ტერიტორიის ორგანიზაციის ძირითადი პრინციპები:
- ნაკვეთის ტერიტორიის ორგანიზაციის ძირითადი პრინციპები:
- ნაკვეთის ტერიტორიის ორგანიზაციის ძირითადი პრინციპები:

1.40. ნაკვეთის ზოგადი გეგმარებითი ორგანიზაცია

ნაკვეთის ტერიტორიის ორგანიზაციის ძირითადი პრინციპები:

- ნაკვეთის ტერიტორიის ორგანიზაციის ძირითადი პრინციპები:
- ნაკვეთის ტერიტორიის ორგანიზაციის ძირითადი პრინციპები:
- ნაკვეთის ტერიტორიის ორგანიზაციის ძირითადი პრინციპები:

1.41. ნაკვეთის ზოგადი გეგმარებითი ორგანიზაცია

ნაკვეთის ტერიტორიის ორგანიზაციის ძირითადი პრინციპები:

- ნაკვეთის ტერიტორიის ორგანიზაციის ძირითადი პრინციპები:
- ნაკვეთის ტერიტორიის ორგანიზაციის ძირითადი პრინციპები:
- ნაკვეთის ტერიტორიის ორგანიზაციის ძირითადი პრინციპები:

1.42. ნაკვეთის ზოგადი გეგმარებითი ორგანიზაცია

ნაკვეთის ტერიტორიის ორგანიზაციის ძირითადი პრინციპები:

- ნაკვეთის ტერიტორიის ორგანიზაციის ძირითადი პრინციპები:
- ნაკვეთის ტერიტორიის ორგანიზაციის ძირითადი პრინციპები:
- ნაკვეთის ტერიტორიის ორგანიზაციის ძირითადი პრინციპები:

1.43. ნაკვეთის ზოგადი გეგმარებითი ორგანიზაცია

ნაკვეთის ტერიტორიის ორგანიზაციის ძირითადი პრინციპები:

- ნაკვეთის ტერიტორიის ორგანიზაციის ძირითადი პრინციპები:
- ნაკვეთის ტერიტორიის ორგანიზაციის ძირითადი პრინციპები:
- ნაკვეთის ტერიტორიის ორგანიზაციის ძირითადი პრინციპები:

1.44. ნაკვეთის ზოგადი გეგმარებითი ორგანიზაცია

ნაკვეთის ტერიტორიის ორგანიზაციის ძირითადი პრინციპები:

- ნაკვეთის ტერიტორიის ორგანიზაციის ძირითადი პრინციპები:
- ნაკვეთის ტერიტორიის ორგანიზაციის ძირითადი პრინციპები:
- ნაკვეთის ტერიტორიის ორგანიზაციის ძირითადი პრინციპები:

1.45. ნაკვეთის ზოგადი გეგმარებითი ორგანიზაცია

ნაკვეთის ტერიტორიის ორგანიზაციის ძირითადი პრინციპები:

- ნაკვეთის ტერიტორიის ორგანიზაციის ძირითადი პრინციპები:
- ნაკვეთის ტერიტორიის ორგანიზაციის ძირითადი პრინციპები:
- ნაკვეთის ტერიტორიის ორგანიზაციის ძირითადი პრინციპები:

1.46. ნაკვეთის ზოგადი გეგმარებითი ორგანიზაცია

ნაკვეთის ტერიტორიის ორგანიზაციის ძირითადი პრინციპები:

- ნაკვეთის ტერიტორიის ორგანიზაციის ძირითადი პრინციპები:
- ნაკვეთის ტერიტორიის ორგანიზაციის ძირითადი პრინციპები:
- ნაკვეთის ტერიტორიის ორგანიზაციის ძირითადი პრინციპები:

1.47. ნაკვეთის ზოგადი გეგმარებითი ორგანიზაცია

ნაკვეთის ტერიტორიის ორგანიზაციის ძირითადი პრინციპები:

- ნაკვეთის ტერიტორიის ორგანიზაციის ძირითადი პრინციპები:
- ნაკვეთის ტერიტორიის ორგანიზაციის ძირითადი პრინციპები:
- ნაკვეთის ტერიტორიის ორგანიზაციის ძირითადი პრინციპები:

1.48. ნაკვეთის ზოგადი გეგმარებითი ორგანიზაცია

ნაკვეთის ტერიტორიის ორგანიზაციის ძირითადი პრინციპები:

- ნაკვეთის ტერიტორიის ორგანიზაციის ძირითადი პრინციპები:
- ნაკვეთის ტერიტორიის ორგანიზაციის ძირითადი პრინციპები:
- ნაკვეთის ტერიტორიის ორგანიზაციის ძირითადი პრინციპები:

1.49. ნაკვეთის ზოგადი გეგმარებითი ორგანიზაცია

ნაკვეთის ტერიტორიის ორგანიზაციის ძირითადი პრინციპები:

- ნაკვეთის ტერიტორიის ორგანიზაციის ძირითადი პრინციპები:
- ნაკვეთის ტერიტორიის ორგანიზაციის ძირითადი პრინციპები:
- ნაკვეთის ტერიტორიის ორგანიზაციის ძირითადი პრინციპები:

1.50. ნაკვეთის ზოგადი გეგმარებითი ორგანიზაცია

ნაკვეთის ტერიტორიის ორგანიზაციის ძირითადი პრინციპები:

- ნაკვეთის ტერიტორიის ორგანიზაციის ძირითადი პრინციპები:
- ნაკვეთის ტერიტორიის ორგანიზაციის ძირითადი პრინციპები:
- ნაკვეთის ტერიტორიის ორგანიზაციის ძირითადი პრინციპები:

1.51. ნაკვეთის ზოგადი გეგმარებითი ორგანიზაცია

ნაკვეთის ტერიტორიის ორგანიზაციის ძირითადი პრინციპები:

- ნაკვეთის ტერიტორიის ორგანიზაციის ძირითადი პრინციპები:
- ნაკვეთის ტერიტორიის ორგანიზაციის ძირითადი პრინციპები:
- ნაკვეთის ტერიტორიის ორგანიზაციის ძირითადი პრინციპები:

1.52. ნაკვეთის ზოგადი გეგმარებითი ორგანიზაცია

ნაკვეთის ტერიტორიის ორგანიზაციის ძირითადი პრინციპები:

- ნაკვეთის ტერიტორიის ორგანიზაციის ძირითადი პრინციპები:
- ნაკვეთის ტერიტორიის ორგანიზაციის ძირითადი პრინციპები:
- ნაკვეთის ტერიტორიის ორგანიზაციის ძირითადი პრინციპები:

1.53. ნაკვეთის ზოგადი გეგმარებითი ორგანიზაცია

ნაკვეთის ტერიტორიის ორგანიზაციის ძირითადი პრინციპები:

- ნაკვეთის ტერიტორიის ორგანიზაციის ძირითადი პრინციპები:
- ნაკვეთის ტერიტორიის ორგანიზაციის ძირითადი პრინციპები:
- ნაკვეთის ტერიტორიის ორგანიზაციის ძირითადი პრინციპები:

1.54. ნაკვეთის ზოგადი გეგმარებითი ორგანიზაცია

ნაკვეთის ტერიტორიის ორგანიზაციის ძირითადი პრინციპები:

- ნაკვეთის ტერიტორიის ორგანიზაციის ძირითადი პრინციპები:
- ნაკვეთის ტერიტორიის ორგანიზაციის ძირითადი პრინციპები:
- ნაკვეთის ტერიტორიის ორგანიზაციის ძირითადი პრინციპები:

1.55. ნაკვეთის ზოგადი გეგმარებითი ორგანიზაცია

ნაკვეთის ტერიტორიის ორგანიზაციის ძირითადი პრინციპები:

- ნაკვეთის ტერიტორიის ორგანიზაციის ძირითადი პრინციპები:
- ნაკვეთის ტერიტორიის ორგანიზაციის ძირითადი პრინციპები:
- ნაკვეთის ტერიტორიის ორგანიზაციის ძირითადი პრინციპები:

1.56. ნაკვეთის ზოგადი გეგმარებითი ორგანიზაცია

ნაკვეთის ტერიტორიის ორგანიზაციის ძირითადი პრინციპები:

- ნაკვეთის ტერიტორიის ორგანიზაციის ძირითადი პრინციპები:
- ნაკვეთის ტერიტორიის ორგანიზაციის ძირითადი პრინციპები:
- ნაკვეთის ტერიტორიის ორგანიზაციის ძირითადი პრინციპები:

1.57. ნაკვეთის ზოგადი გეგმარებითი ორგანიზაცია

ნაკვეთის ტერიტორიის ორგანიზაციის ძირითადი პრინციპები:

- ნაკვეთის ტერიტორიის ორგანიზაციის ძირითადი პრინციპები:
- ნაკვეთის ტერიტორიის ორგანიზაციის ძირითადი პრინციპები:
- ნაკვეთის ტერიტორიის ორგანიზაციის ძირითადი პრინციპები:

1.58. ნაკვეთის ზოგადი გეგმარებითი ორგანიზაცია

ნაკვეთის ტერიტორიის ორგანიზაციის ძირითადი პრინციპები:

- ნაკვეთის ტერიტორიის ორგანიზაციის ძირითადი პრინციპები:
- ნაკვეთის ტერიტორიის ორგანიზაციის ძირითადი პრინციპები:
- ნაკვეთის ტერიტორიის ორგანიზაციის ძირითადი პრინციპები:

1.59. ნაკვეთის ზოგადი გეგმარებითი ორგანიზაცია

ნაკვეთის ტერიტორიის ორგანიზაციის ძირითადი პრინციპები:

- ნაკვეთის ტერიტორიის ორგანიზაციის ძირითადი პრინციპები:
- ნაკვეთის ტერიტორიის ორგანიზაციის ძირითადი პრინციპები:
- ნაკვეთის ტერიტორიის ორგანიზაციის ძირითადი პრინციპები:

1.60. ნაკვეთის ზოგადი გეგმარებითი ორგანიზაცია

ნაკვეთის ტერიტორიის ორგანიზაციის ძირითადი პრინციპები:

- ნაკვეთის ტერიტორიის ორგანიზაციის ძირითადი პრინციპები:
- ნაკვეთის ტერიტორიის ორგანიზაციის ძირითადი პრინციპები:
- ნაკვეთის ტერიტორიის ორგანიზაციის ძირითადი პრინციპები:

1.61. ნაკვეთის ზოგადი გეგმარებითი ორგანიზაცია

ნაკვეთის ტერიტორიის ორგანიზაციის ძირითადი პრინციპები:

- ნაკვეთის ტერიტორიის ორგანიზაციის ძირითადი პრინციპები:
- ნაკვეთის ტერიტორიის ორგანიზაციის ძირითადი პრინციპები:
- ნაკვეთის ტერიტორიის ორგანიზაციის ძირითადი პრინციპები:

1.62. ნაკვეთის ზოგადი გეგმარებითი ორგანიზაცია

ნაკვეთის ტერიტორიის ორგანიზაციის ძირითადი პრინციპები:

- ნაკვეთის ტერიტორიის ორგანიზაციის ძირითადი პრინციპები:
- ნაკვეთის ტერიტორიის ორგანიზაციის ძირითადი პრინციპები:
- ნაკვეთის ტერიტორიის ორგანიზაციის ძირითადი პრინციპები:

1.63. ნაკვეთის ზოგადი გეგმარებითი ორგანიზაცია

ნაკვეთის ტერიტორიის ორგანიზაციის ძირითადი პრინციპები:

- ნაკვეთის ტერიტორიის ორგანიზაციის ძირითადი პრინციპები:
- ნაკვეთის ტერიტორიის ორგანიზაციის ძირითადი პრინციპები:
- ნაკვეთის ტერიტორიის ორგანიზაციის ძირითადი პრინციპები:

1.64. ნაკვეთის ზოგადი გეგმარებითი ორგანიზაცია

ნაკვეთის ტერიტორიის ორგანიზაციის ძირითადი პრინციპები:

- ნაკვეთის ტერიტორიის ორგანიზაციის ძირითადი პრინციპები:
- ნაკვეთის ტერიტორიის ორგანიზაციის ძირითადი პრინციპები:
- ნაკვეთის ტერიტორიის ორგანიზაციის ძირითადი პრინციპები:

1.65. ნაკვეთის ზოგადი გეგმარებითი ორგანიზაცია

ნაკვეთის ტერიტორიის ორგანიზაციის ძირითადი პრინციპები:

- ნაკვეთის ტერიტორიის ორგანიზაციის ძირითადი პრინციპები:
- ნაკვეთის ტერიტორიის ორგანიზაციის ძირითადი პრინციპები:
- ნაკვეთის ტერიტორიის ორგანიზაციის ძირითადი პრინციპები:

1.66. ნაკვეთის ზოგადი გეგმარებითი ორგანიზაცია

ნაკვეთის ტერიტორიის ორგანიზაციის ძირითადი პრინციპები:

- ნაკვეთის ტერიტორიის ორგანიზაციის ძირითადი პრინციპები:
- ნაკვეთის ტერიტორიის ორგანიზაციის ძირითადი პრინციპები:
- ნაკვეთის ტერიტორიის ორგანიზაციის ძირითადი პრინციპები:

1.67. ნაკვეთის ზოგადი გეგმარებითი ორგანიზაცია

ნაკვეთის ტერიტორიის ორგანიზაციის ძირითადი პრინციპები:

- ნაკვეთის ტერიტორიის ორგანიზაციის ძირითადი პრინციპები:
- ნაკვეთის ტერიტორიის ორგანიზაციის ძირითადი პრინციპები:
- ნაკვეთის ტერიტორიის ორგანიზაციის ძირითადი პრინციპები:

1.68. ნაკვეთის ზოგადი გეგმარებითი ორგანიზაცია

ნაკვეთის ტერიტორიის ორგანიზაციის ძირითადი პრინციპები:

- ნაკვეთის ტერიტორიის ორგანიზაციის ძირითადი პრინციპები:
- ნაკვეთის ტერიტორიის ორგანიზაციის ძირითადი პრინციპები:
- ნაკვეთის ტერიტორიის ორგანიზაციის ძირითადი პრინციპები:

1.69. ნაკვეთის ზოგადი გეგმარებითი ორგანიზაცია

ნაკვეთის ტერიტორიის ორგანიზაციის ძირითადი პრინციპები:

- ნაკვეთის ტერიტორიის ორგანიზაციის ძირითადი პრინციპები:
- ნაკვეთის ტერიტორიის ორგანიზაციის ძირითადი პრინციპები:
- ნაკვეთის ტერიტორიის ორგანიზაციის ძირითადი პრინციპები:

1.70. ნაკვეთის ზოგადი გეგმარებითი ორგანიზაცია

ნაკვეთის ტერიტორიის ორგანიზაციის ძირითადი პრინციპები:

- ნაკვეთის ტერიტორიის ორგანიზაციის ძირითადი პრინციპები:
- ნაკვეთის ტერიტორიის ორგანიზაციის ძირითადი პრინციპები:
- ნაკვეთის ტერიტორიის ორგანიზაციის ძირითადი პრინციპები:

1.71. ნაკვეთის ზოგადი გეგმარებითი ორგანიზაცია

ნაკვეთის ტერიტორიის ორგანიზაციის ძირითადი პრინციპები:

- ნაკვეთის ტერიტორიის ორგანიზაციის ძირითადი პრინციპები:
- ნაკვეთის ტერიტორიის ორგანიზაციის ძირითადი პრინციპები:
- ნაკვეთის ტერიტორიის ორგანიზაციის ძირითადი პრინციპები:

1.72. ნაკვეთის ზოგადი გეგმარებითი ორგანიზაცია

ნაკვეთის ტერიტორიის ორგანიზაციის ძირითადი პრინციპები:

- ნაკვეთის ტერიტორიის ორგანიზაციის ძირითადი პრინციპები:
- ნაკვეთის ტერიტორიის ორგანიზაციის ძირითადი პრინციპები:
- ნაკვეთის ტერიტორიის ორგანიზაციის ძირითადი პრინციპები:

1.73. ნაკვეთის ზოგადი გეგმარებითი ორგანიზაცია

ნაკვეთის ტერიტორიის ორგანიზაციის ძირითადი პრინციპები:

- ნაკვეთის ტერიტორიის ორგანიზაციის ძირითადი პრინციპები:
- ნაკვეთის ტერიტორიის ორგანიზაციის ძირითადი პრინციპები:
- ნაკვეთის ტერიტორიის ორგანიზაციის ძირითადი პრინციპები:

1.74. ნაკვეთის ზოგადი გეგმარებითი ორგანიზაცია

ნაკვეთის ტერიტორიის ორგანიზაციის ძირითადი პრინციპები:

- ნაკვეთის ტერიტორიის ორგანიზაციის ძირითადი პრინციპები:
- ნაკვეთის ტერიტორიის ორგანიზაციის ძირითადი პრინციპები:
- ნაკვეთის ტერიტორიის ორგანიზაციის ძირითადი პრინციპები:

1.75. ნაკვეთის ზოგადი გეგმარებითი ორგანიზაცია

ნაკვეთის ტერიტორიის ორგანიზაციის ძირითადი პრინციპები:

- ნაკვეთის ტერიტორიის ორგანიზაციის ძირითადი პრინციპები:
- ნაკვეთის ტერიტორიის ორგანიზაციის ძირითადი პრინციპები:
- ნაკვეთის ტერიტორიის ორგანიზაციის ძირითადი პრინციპები:

1.76. ნაკვეთის ზოგადი გეგმარებითი ორგანიზაცია

ნაკვეთის ტერიტორიის ორგანიზაციის ძირითადი პრინციპები:

- ნაკვეთის ტერიტორიის ორგანიზაციის ძირითადი პრინციპები:
- ნაკვეთის ტერიტორიის ორგანიზაციის ძირითადი პრინციპები:
- ნაკვეთის ტერიტორიის ორგანიზაციის ძირითადი პრინციპები:

1.77. ნაკვეთის ზოგადი გეგმარებითი ორგანიზაცია

ნაკვეთის ტერიტორიის ორგანიზაციის ძირითადი პრინციპები:

- ნაკვეთის ტერიტორიის ორგანიზაციის ძირითადი პრინციპები:
- ნაკვეთის ტერიტორიის ორგანიზაციის ძირითადი პრინციპები:
- ნაკვეთის ტერიტორიის ორგანიზაციის ძირითადი პრინციპები:

1.78. ნაკვეთის ზოგადი გეგმარებითი ორგანიზაცია

ნაკვეთის ტერიტორიის ორგანიზაციის ძირითადი პრინციპები:

- ნაკვეთის ტერიტორიის ორგანიზაციის ძირითადი პრინციპები:
- ნაკვეთის ტერიტორიის ორგანიზაციის ძირითადი პრინციპები:
- ნაკვეთის ტერიტორიის ორგანიზაციის ძირითადი პრინციპები:

1.79. ნაკვეთის ზოგადი გეგმარებითი ორგანიზაცია

ნაკვეთის ტერიტორიის ორგანიზაციის ძირითადი პრინციპები:

- ნაკვეთის ტერიტორიის ორგანიზაციის ძირითადი პრინციპები:
- ნაკვეთის ტერიტორიის ორგანიზაციის ძირითადი პრინციპები:
- ნაკვეთის ტერიტორიის ორგანიზაციის ძირითადი პრინციპები:

1.80. ნაკვეთის ზოგადი გეგმარებითი ორგანიზაცია

ნაკვეთის ტერიტორიის ორგანიზაციის ძირითადი პრინციპები:

- ნაკვეთის ტერიტორიის ორგანიზაციის ძირითადი პრინციპები:
- ნაკვეთის ტერიტორიის ორგანიზაციის ძირითადი პრინციპები:
- ნაკვეთის ტერიტორიის ორგანიზაციის ძირითადი პრინციპები:

1.81. ნაკვეთის ზოგადი გეგმარებითი ორგანიზაცია

ნაკვეთის ტერიტორიის ორგანიზაციის ძირითადი პრინციპები:

- ნაკვეთის ტერიტორიის ორგანიზაციის ძირითადი პრინციპები:
- ნაკვეთის ტერიტორიის ორგანიზაციის ძირითადი პრინციპები:
- ნაკვეთის ტერიტორიის ორგანიზაციის ძირითადი პრინციპები:

1.82. ნაკვეთის ზოგადი გეგმარებითი ორგანიზაცია

სართულის გეგმა +13.20 ნიშნულზე მ. 1:200

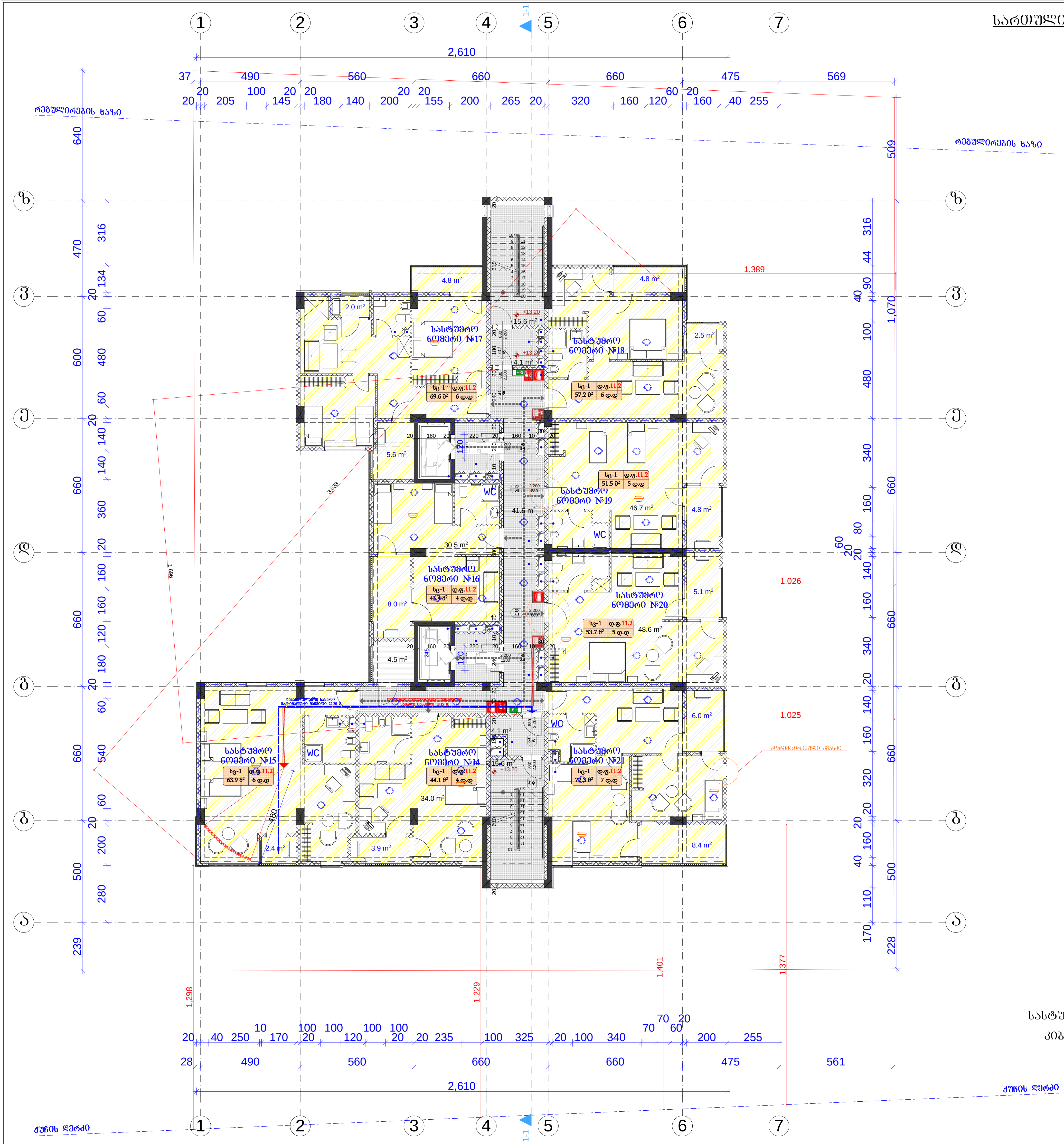

გამოყენებული პირობითი აღნიშვნები	
	საკადასტრო საზღვარი
±0.000	ნიშნული გეგმაზე
1	პარკინგის ნუმერაცია
	ჭრილის ხაზი
	კედლის ცეცხლმედეგობის ხარისხი 1 საათი
	კედლის ცეცხლმედეგობის ხარისხი 2 საათი
	გასასვლელამდე სავალი მანძილი
	მისაწვდომი სვლაგეზი
	ნიშნული ჭრილზე, ფასადზე
	გაძლიერებული ბეტონის სტრუქტურული ელემენტები 2 სთ-ზე მეტი ხანძარმედეგობის (სვეტი, კოჭი, დიაფრაგმა, იატაკისა და სახურავის ანაწყობი)
	ბლოკის კედელი
	სავენტილაციო შახტა
1	ღერძის ხაზი
	სახანძრო მილდგარებთან მისადგომი სავალი მანძილი
	თავშეყრის ჯგუფი (თ3-2)
	საცხოვრებელი ჯგუფი (სც-1)
	საცხოვრებელი ჯგუფი (სც-2)
	საქმიანი ჯგუფი (სქ)
	სავაჭრო ჯგუფი (სვ)
	დამხმარე ჯგუფი (დს)
	სასაწყობო ჯგუფი (სწ-2)

880 / 2.200 — კარის თავისუფალი სიგანე; კ-2 — კარის სპეციფიკაციის №; 90 — ხანძარმედეგობა; კარის თავისუფალი სიმაღლე

№1 სც-2 დ.ფ.18.6 / 172.6 მ² დ.დ 9 — ბინის ნომერი; დაკავებულობის ჯგუფი (ქვეჯგუფი); დაკავებულობის ფაქტორი; დაკავებულობის დატვირთვა; მთლიანი ფართი

	სიმბოლოს სახელწოდება
	სახანძრო მილდგარი
	სახანძრო-სამაშველო სამსახურის მიერ გამოსაყენებელი მისაერთებელი - ჰიდრანტი
	ხელის ცეცხლსაქრობი
	სახანძრო განგაშის ხელით სამართავი კოლოფი
	კვამლის ავტომატური აღმომჩენი
	კვამლზე მორეაგირე მაუწყებელი
	ავტოსაქრევი
	საევაკუაციო გასასვლელის მაჩვენებელი

სახანძრო მილდგარები განთავსდება NFPA 14-ის ან საქართველოში აღიარებული შესაბამისი სტანდარტის შესაბამისად.

სასტუმრო აპარტამენტების ფართი	397.4	მ²
კიბისა და კორიდორების ფართი	91.6	მ²
საზაფხულო ფართი	62.8	მ²

ფორმატი A-3	დაკვეთა №	ფაილის სახელი

ექსპლიკაცია:

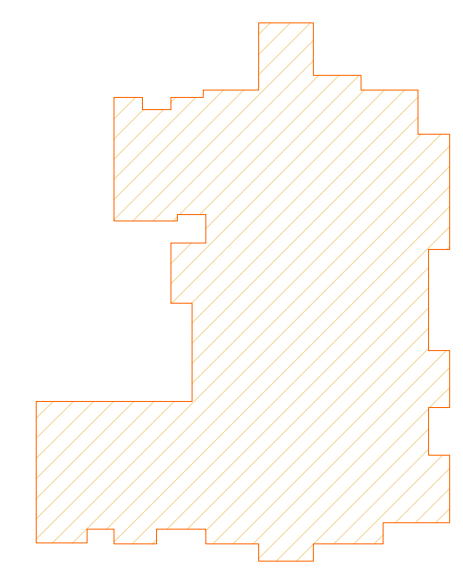

$პ_2$=587.6 მ²

შენიშვნები:

ზომები მოცემულია მეტრებში

+0.00=435.30 (აბს. ნიშნული)

პროექტის სახელწოდება:

ქ. თბილისში, მცხეთის გზის მიმდებარედ (ნაკვ. №01.72.14.034.968) შ.პ.ს. "თორის" კუთვნილ მიწის ნაკვეთზე მრავალფუნქციური კომპლექსი/შენობის არქიტექტურული კორექტირებული პროექტი

	გვარი	ხელმოწერა
დირექტორი:	ბ. დათებაშვილი	
მთ. არქიტ.:	თ. დათებაშვილი	
არქიტექტორი:	ბ. დათებაშვილი	
შეასრულა:	ბ. გვანცელაძე	

მისამართი

შპს "JD studio"

მასშტაბი	1:200	სართულის გეგმა +13.20 ნიშნულზე
თარიღი	2020	

სტადია	ფურცელი	ფურცლები
ა.პ.	A-107	36

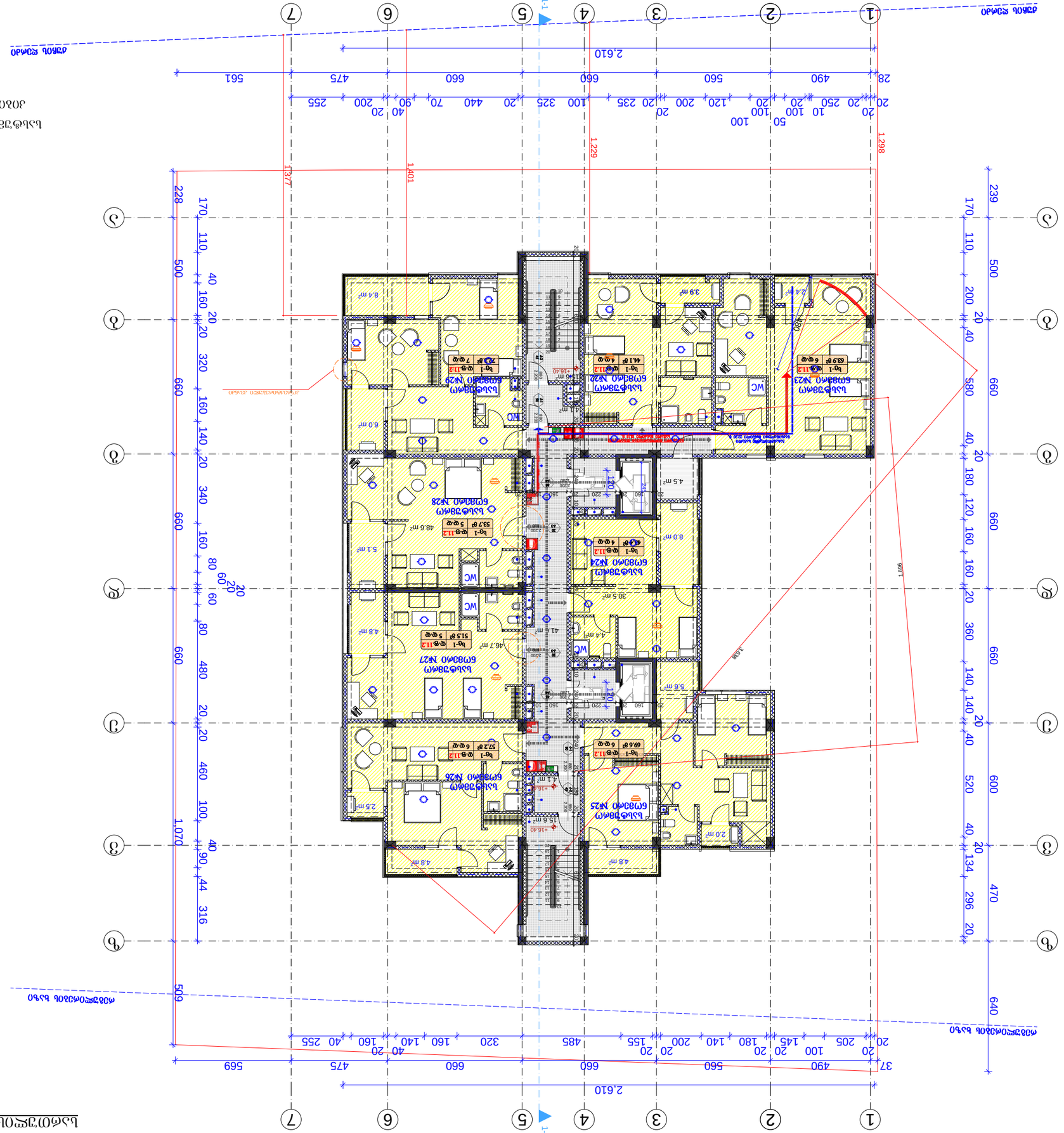
1-1
1-1
1
2
3
4
5
6
7
А
Б
В
Г
Д
Е
Ж
2.610
37
490
560
660
660
475
569
20 205 145 100 20 180 140 200 20 20 155 140 160 320 485 160 40 255
640
509
1,070
316
44
90
40
100
460
20
20
480
80
60
660
509
228
170
110
40
160
20
320
160
140
20
660
60
20
80
20
60
20
40
160
20
20
500
660
239
170
110
500
200
20
40
580
660
40
20
180
120
660
20
360
140
140
20
660
20
40
520
600
40
20
134
296
470
20
640
1,401
1,377
1,229
1,298
1,696
3,589
2,610
28
490
560
660
660
475
561
20 20 250 10 100 20 100 120 20 200 120 20 235 100 325 20 440 70 90 40 20 200 255
50
Въздушна връзка към долния етаж
Въздушна връзка към долния етаж
Въздушна връзка към долния етаж

სართულის გეგმა +19.60 ნიშნულზე მ. 1:200

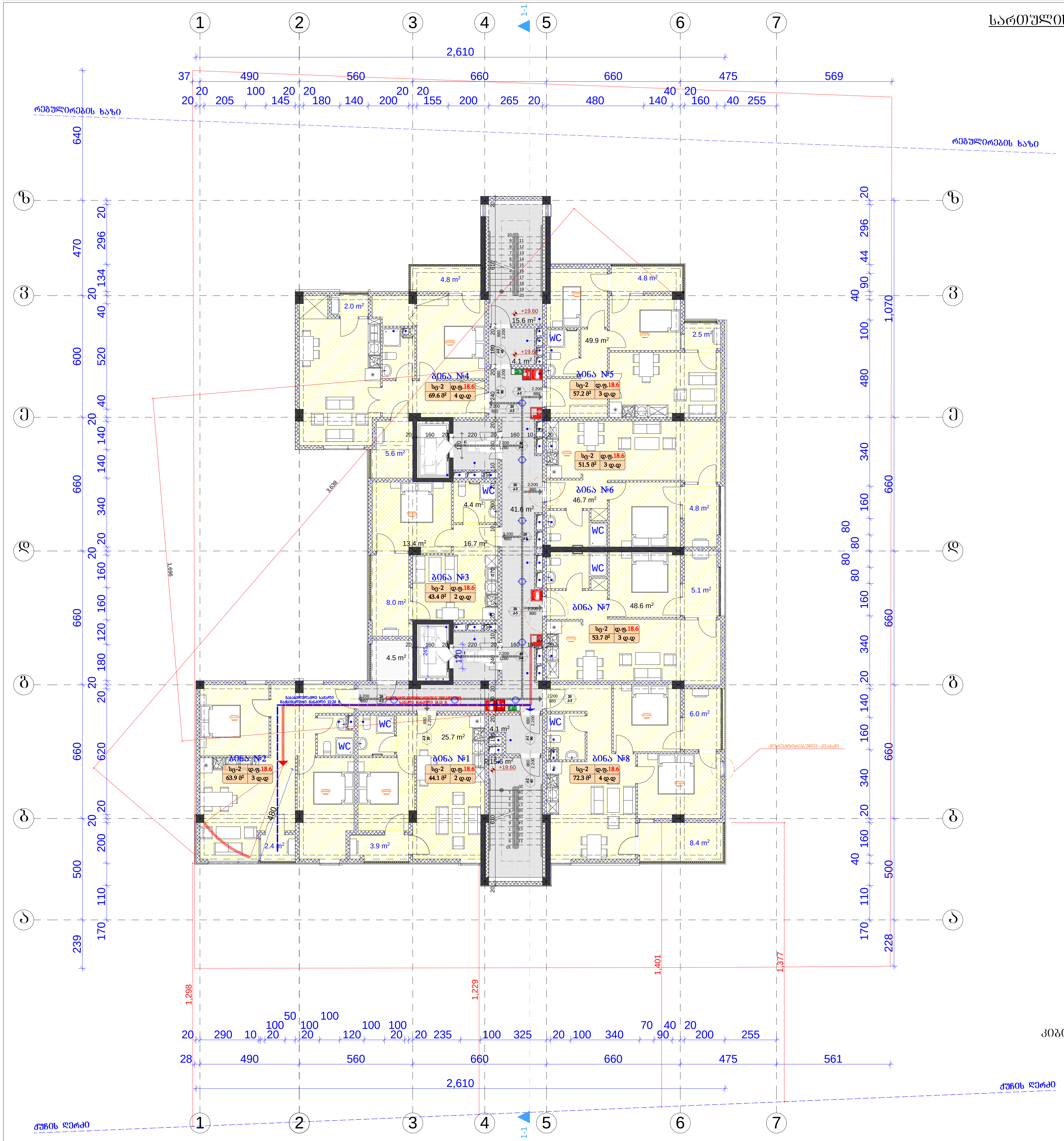

ბამოყენებული პირობითი აღნიშვნები	
	საკადასტრო საზღვარი
±0.000	ნიშნული გეგმაზე
1	პარკინგის ნუმერაცია
	ჭრილის ხაზი
	კედლის ცეცხლმედეგობის ხარისხი 1 საათი
	კედლის ცეცხლმედეგობის ხარისხი 2 საათი
	გასასვლელამდე სავალი მანძილი
	მისაწვდომი სვლაგეზი
	ნიშნული ჭრილზე, ფასადზე
	გაძლიერებული ბეტონის სტრუქტურული ელემენტები 2 სთ-ზე მეტი ხანძარმედეგობის (სვეტი, კოჭი, დიაფრაგმა, იატაკისა და სახურავის ანაწყობი)
	ბლოკის კედელი
	სავენტილაციო შახტა
1	ღერძის ხაზი
	სახანძრო მილდგარებთან მისადგომი სავალი მანძილი
	თავშეყრის ჯგუფი (თშ-2)
	საცხოვრებელი ჯგუფი (სც-1)
	საცხოვრებელი ჯგუფი (სც-2)
	საქმიანი ჯგუფი (სქ)
	სავაჭრო ჯგუფი (სვ)
	დამხმარე ჯგუფი (დს)
	სასაწყობო ჯგუფი (სწ-2)

880 / 2.200 — კარის თავისუფალი სიგანე; კ-2 — კარის სპეციფიკაციის №; 90 — ხანძარმედეგობა; კარის თავისუფალი სიმაღლე

№1 სც-2 დ.ფ.18.6 / 172.6 მ² დ.დ 9:
- ბინის ნომერი
- დაკავებულობის ჯგუფი (ქვეჯგუფი)
- დაკავებულობის ფაქტორი
- დაკავებულობის დატვირთვა
- მთლიანი ფართი

სიმბოლოს სახელწოდება	
	სახანძრო მილდგარი
	სახანძრო-სამაშველო სამსახურის მიერ გამოსაყენებელი მისაერთებელი - ჰიდრანტი
	ხელის ცეცხლსაქრობი
	სახანძრო განგაშის ხელით სამართავი კოლოფი
	კვამლის ავტომატური აღმომჩენი
	კვამლზე მორეაგირე მაუწყებელი
	ავტოსაჩხევი
	საევაკუაციო გასასვლელის მანვენებელი

სახანძრო მილდგარები განთავსდება NFPA 14-ის ან საქართველოში აღიარებული შესაბამისი სტანდარტის შესაბამისად.

საცხოვრებელი ფართი	397.4	მ²
კიბისა და კორიდორების ფართი	91.6	მ²
საზაფხულო ფართი	62.8	მ²

ფორმატი	დაკვეთა №	ფაილის სახელი
A-3		

ექსპლიკაცია:

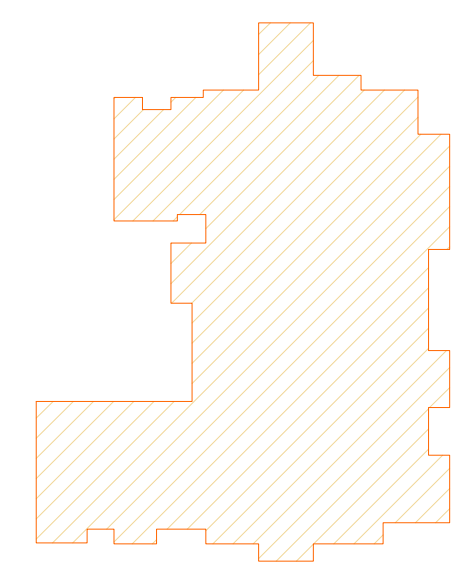

$კ_2$=587.6 მ²

შენიშვნები:

ზომები მოცემულია მეტრებში

+0.00=435.30 (აბს. ნიშნული)

პროექტის სახელწოდება:

ქ. თბილისში, მცხეთის გზის მიმდებარედ (ნაკვ. №01.72.14.034.968) შ.პ.ს. "თორის" კუთვნილ მიწის ნაკვეთზე მრავალფუნქციური კომპლექსი/შენობის არქიტექტურული კორექტირებული პროექტი

	გვარი	ხელმოწერა
დირექტორი:	გ. დათებაშვილი	
მთ. არქიტ.:	თ. დათებაშვილი	
არქიტექტორი:	გ. დათებაშვილი	
შეასრულა:	გ. გვანცელაძე	

მისამართი

შპს "JD studio"

მასშტაბი	1:200	სართულის გეგმა +19.60 ნიშნულზე
თარიღი	2020	

სტადია	ფურცელი	ფურცლები
ა.პ.	A-109	36

სართულის გეგმა +22.80 ნიშნულზე მ. 1:200

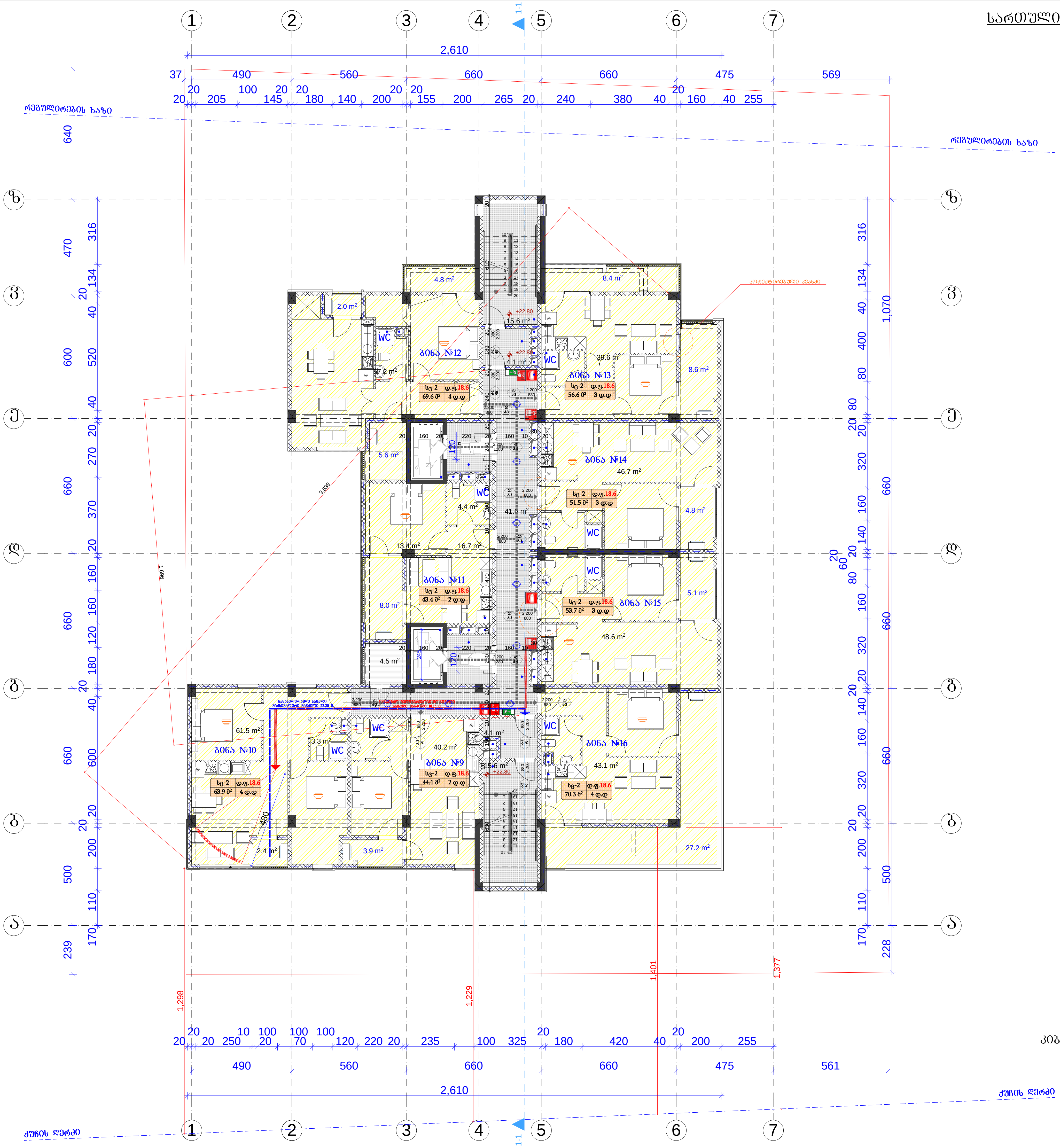

გამოყენებული პირობითი აღნიშვნები	
	საკადასტრო საზღვარი
±0.000	ნიშნული გეგმაზე
1	პარკინგის ნუმერაცია
	ჭრილის ხაზი
	კედლის ცეცხლმედეგობის ხარისხი 1 საათი
	კედლის ცეცხლმედეგობის ხარისხი 2 საათი
	გასასვლელამდე სავალი მანძილი
	მისაწვდომი სვლაგეზი
	ნიშნული ჭრილზე, ფასადზე
	გაძლიერებული ბეტონის სტრუქტურული ელემენტები 2 სთ-ზე მეტი ხანძარმედეგობის (სვეტი, კოჭი, დიაფრაგმა, იატაკისა და სახურავის ანაწყობი)
	ბლოკის კედელი
	სავენტილაციო შახტა
1	ღერძის ხაზი
	სახანძრო მილდგარებთან მისადგომი სავალი მანძილი
	თავშეყრის ჯგუფი (თვ-2)
	საცხოვრებელი ჯგუფი (სც-1)
	საცხოვრებელი ჯგუფი (სც-2)
	საქმიანი ჯგუფი (სქ)
	სავაჭრო ჯგუფი (სვ)
	დამხმარე ჯგუფი (დს)
	სასაწყობო ჯგუფი (სწ-2)

880 / 2.200 — კარის თავისუფალი სიგანე; კ-2 — კარის სპეციფიკაციის №; 90 — ხანძარმედეგობა; კარის თავისუფალი სიმაღლე

№1 | სც-2 | დ.ფ.18.6 / 172.6 მ² | დ.დ 9 — ბინის ნომერი; დაკავებულობის ჯგუფი (ქვეჯგუფი); დაკავებულობის ფაქტორი; დაკავებულობის დატვირთვა; მთლიანი ფართი

	სიმბოლოს სახელწოდება
	სახანძრო მილდგარი
	სახანძრო-სამაშველო სამსახურის მიერ გამოსაყენებელი მისაერთებელი - ჰიდრანტი
	ხელის ცეცხლსაქრობი
	სახანძრო განგაშის ხელით სამართავი კოლოფი
	კვამლის ავტომატური აღმომჩენი
	კვამლზე მორეაგირე მაუწყებელი
	ავტოსაჩქრი
	საევაკუაციო გასასვლელის მანვენებელი

სახანძრო მილდგარები განთავსდება NFPA 14-ის ან საქართველოში აღიარებული შესაბამისი სტანდარტის შესაბამისად.

საცხოვრებელი ფართი	372.3	მ²
კიბისა და კორიდორების ფართი	91.6	მ²
საზაფხულო ფართი	85.3	მ²

ფორმატი	დაკვეთა №	ფაილის სახელი
A-3		

ექსპლიკაცია:

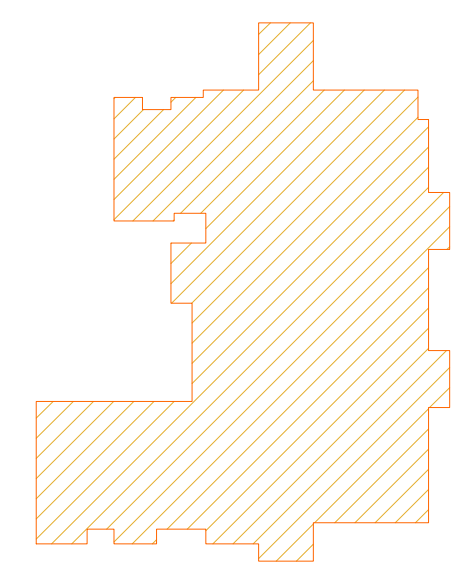

$ფ_2$=568.9 მ²

შენიშვნები:

ზომები მოცემულია მეტრებში

+0.00=435.30 (აბს. ნიშნული)

პროექტის სახელწოდება:

ქ. თბილისში, მცხეთის გზის მიმდებარედ (ნაკვ. №01.72.14.034.968) შ.პ.ს. "თორის" კუთვნილ მიწის ნაკვეთზე მრავალფუნქციური კომპლექსი/შენობის არქიტექტურული კორექტირებული პროექტი

	გვარი	ხელმოწერა
დირექტორი:	გ. დათეგაშვილი	
მთ. არქიტ.:	თ. დათეგაშვილი	
არქიტექტორი:	გ. დათეგაშვილი	
შეასრულა:	გ. გვანცელაძე	

მისამართი

შპს "JD studio"

მასშტაბი	1:200	სართულის გეგმა +22.80 ნიშნულზე
თარიღი	2020	

სტადია	ფურცელი	ფურცლები
ა.პ.	A-110	36

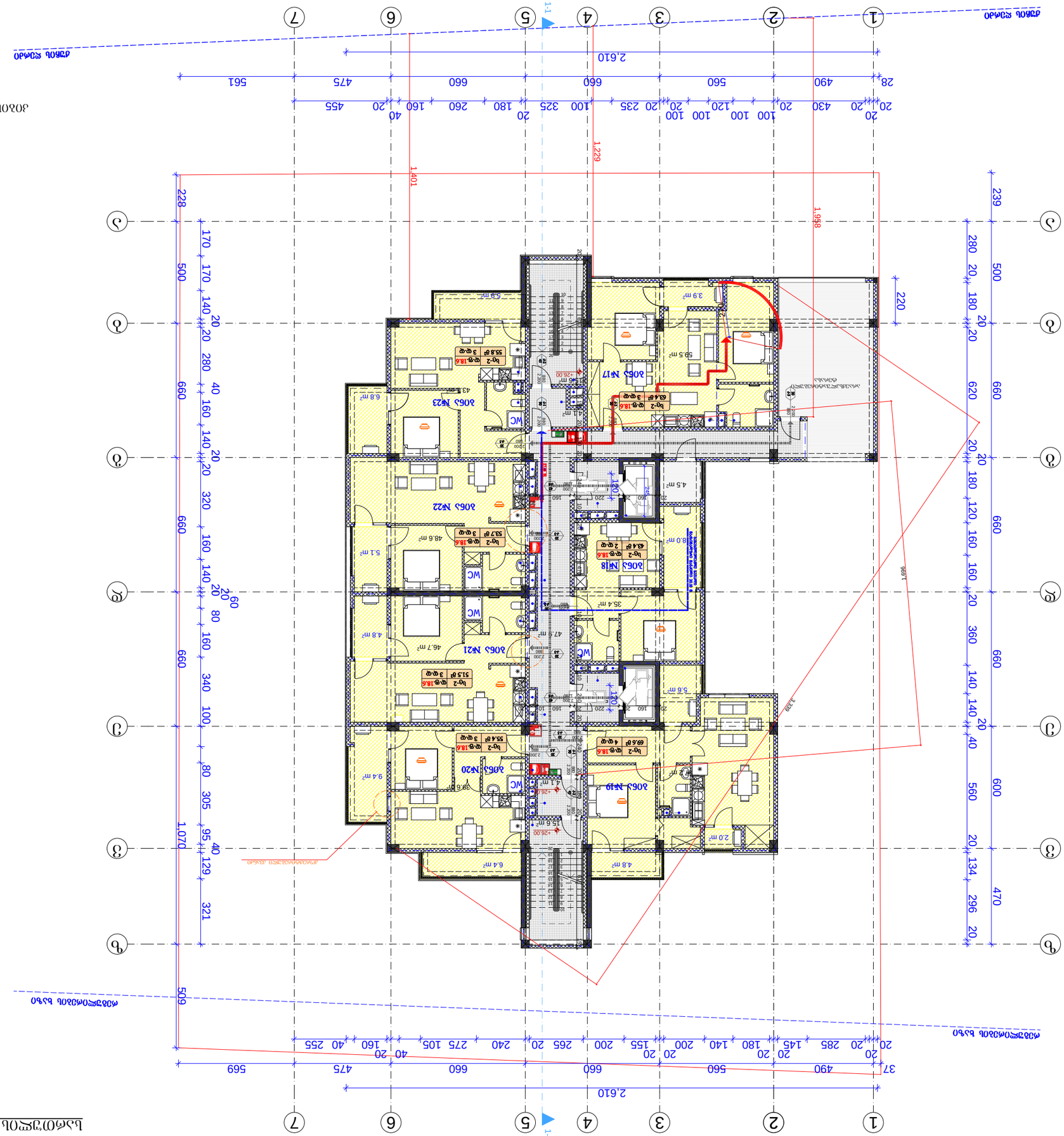
1-1
1-1
1
2
3
4
5
6
7
А
Б
В
Г
Д
Е
2,610
1,401
1,229
1,998
1,070
509
1,696
3,389
1,000
1,000
1,000

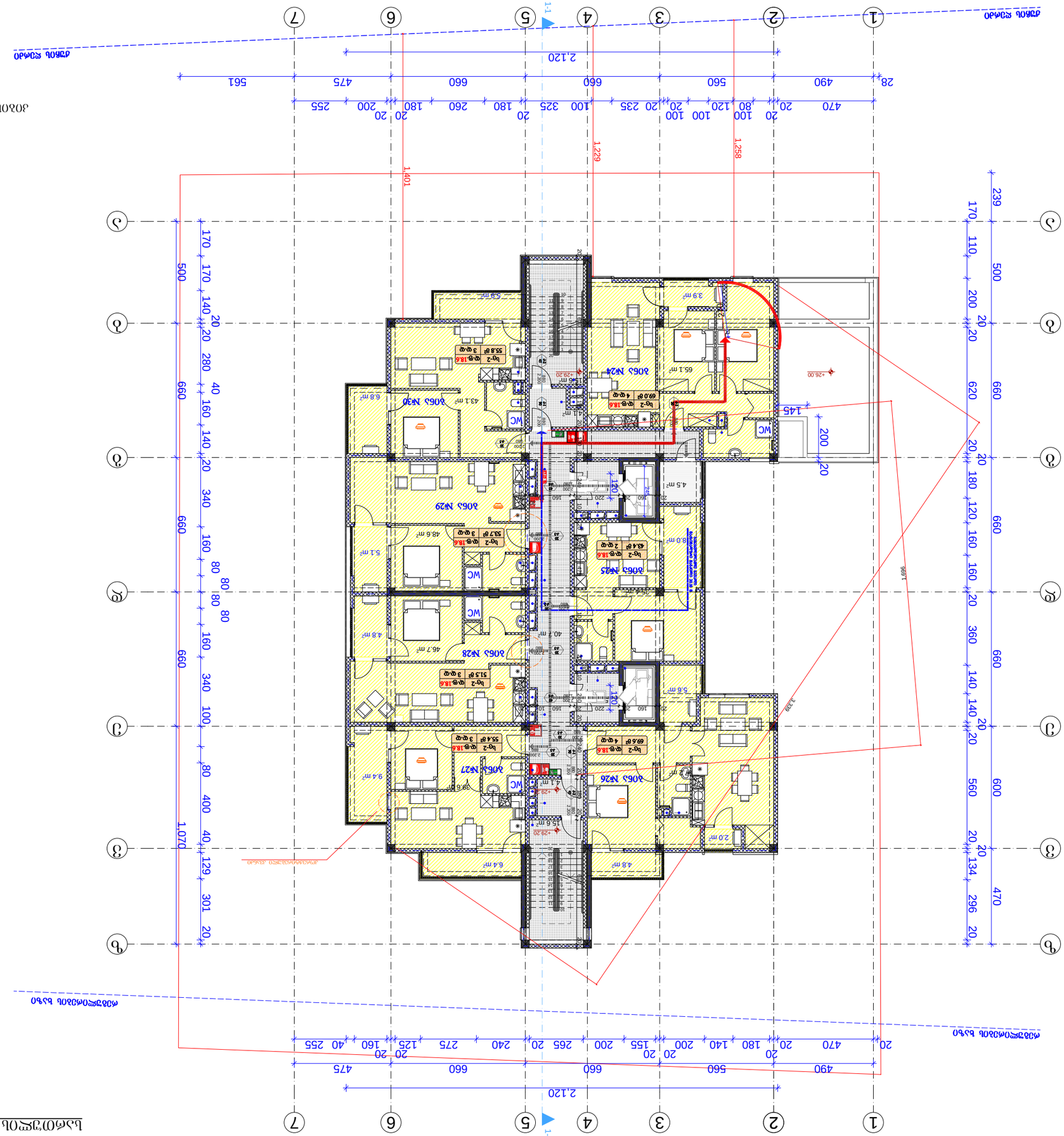
1-1
1-1
1,401
1,229
1,258
1,070
1,696
2,120
2,120
470 20 100 80 120 100 20 100 20 235 20 325 100 660 180 20 260 180 20 200 255
490 20 180 20 140 200 20 155 200 265 20 240 275 125 20 160 40 255
560 660 660 475
561 475
28
20
20
20

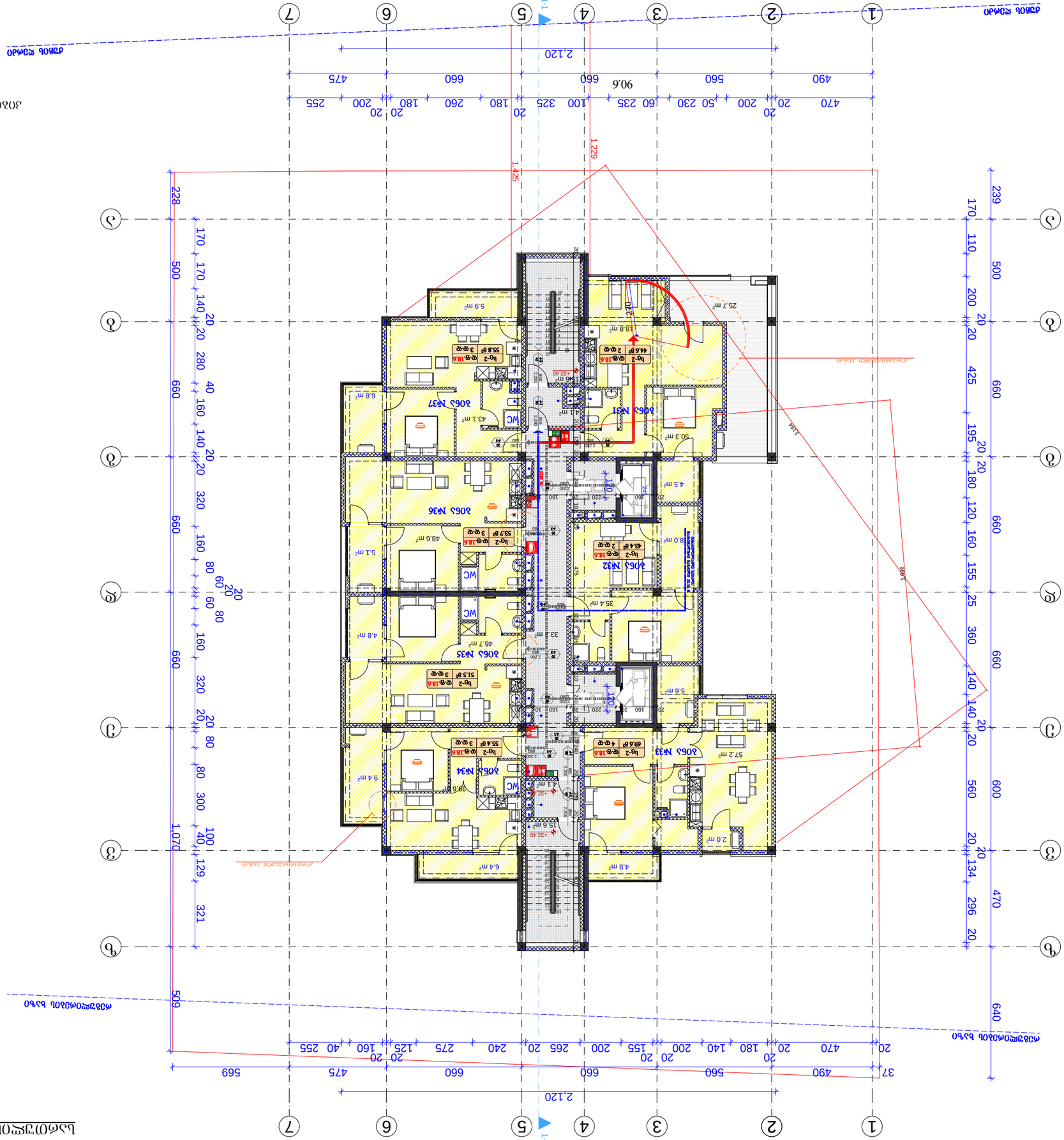
1-1
1-1
1,425
1,229
1,070
1,666
2.1.120
2.1.120
470 20 200 20 50 230 60 235 100 325 20 180 260 20 180 200 20 255
490 560 660 90.6 660 475
20 180 140 200 20 20 20 155 200 265 20 240 275 125 160 40 255
470 20 20 20

სართულის გეგმა +35.60 ნიშნულზე მ. 1:200

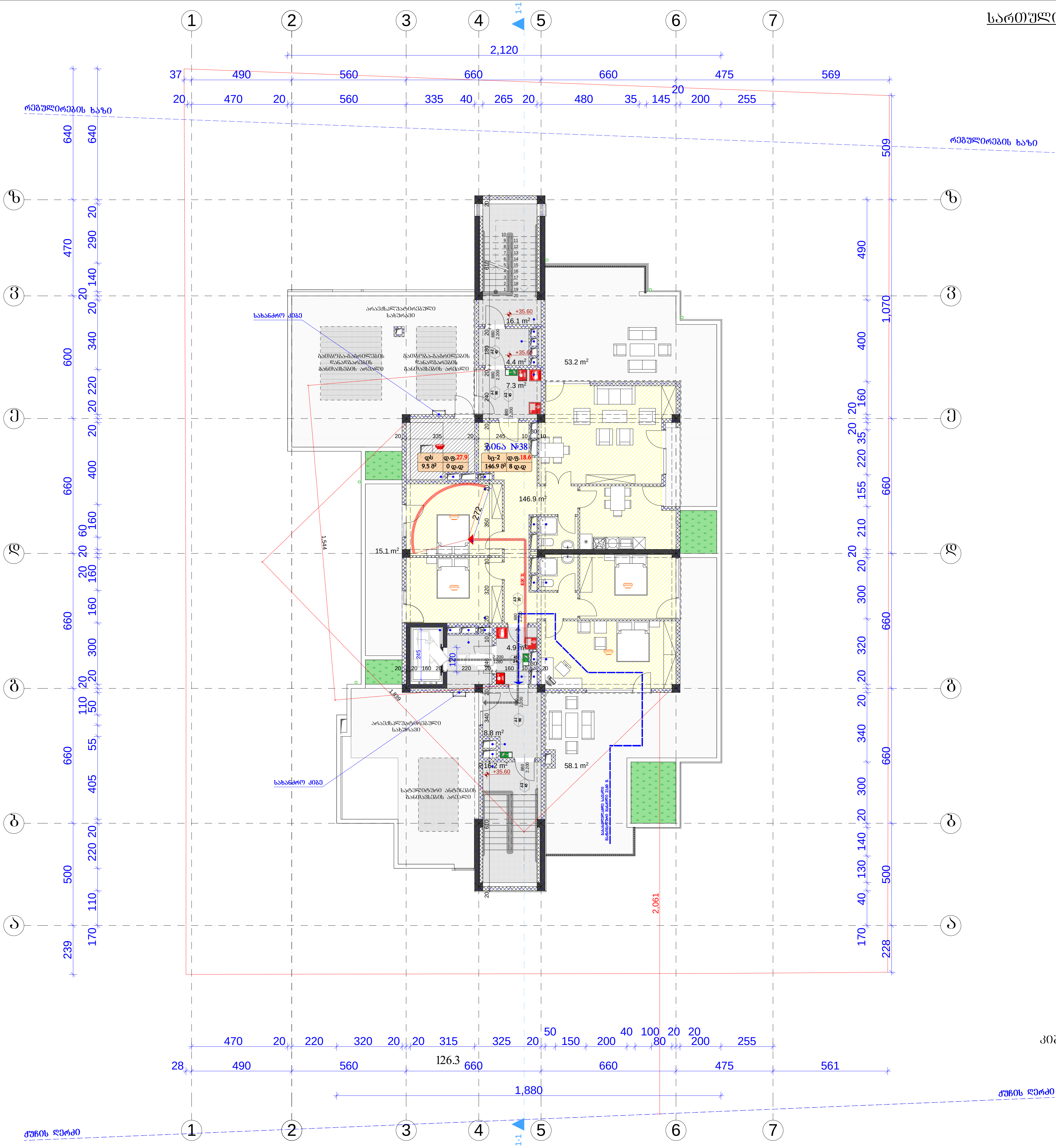

გამოყენებული პირობითი აღნიშვნები	
	საკადასტრო საზღვარი
±0.000	ნიშნული გეგმაზე
1	პარკინგის ნუმერაცია
	ჭრილის ხაზი
	კედლის ცეცხლმედეგობის ხარისხი 1 საათი
	კედლის ცეცხლმედეგობის ხარისხი 2 საათი
	გასასვლელამდე სავალი მანძილი
	მისაწვდომი სვლაგეზი
	ნიშნული ჭრილზე, ფასადზე
	გაძლიერებული ბეტონის სტრუქტურული ელემენტები 2 სთ-ზე მეტი ხანძარმედეგობის (სვეტი, კოჭი, დიაფრაგმა, იატაკისა და სახურავის ანაწყობი)
	ბლოკის კედელი
	სავენტილაციო შახტა
1	ღერძის ხაზი
	სახანძრო მილდგარებთან მისადგომი სავალი მანძილი
	თავშეყრის ჯგუფი (თ3-2)
	საცხოვრებელი ჯგუფი (სც-1)
	საცხოვრებელი ჯგუფი (სც-2)
	საქმიანი ჯგუფი (სქ)
	სავაჭრო ჯგუფი (სვ)
	დამხმარე ჯგუფი (დს)
	სასაწყობო ჯგუფი (სწ-2)

880 / 2.200 — კარის თავისუფალი სიგანე / კარის თავისუფალი სიმაღლე
კ-2 / 90 — კარის სპეციფიკაციის № / ხანძარმედეგობა

№1 სც-2 დ.ფ.18.6 / 172.6 მ² დ.დ 9
- ბინის ნომერი
- დაკავებულობის ჯგუფი (ქვეჯგუფი)
- დაკავებულობის ფაქტორი
- დაკავებულობის დატვირთვა
- მთლიანი ფართი

სიმბოლოს სახელწოდება	
	სახანძრო მილდგარი
	სახანძრო-სამაშველო სამსახურის მიერ გამოსაყენებელი მისაერთებელი - ჰიდრანტი
	ხელის ცეცხლსაქრობი
	სახანძრო განგაშის ხელით სამართავი კოლოფი
	კვამლის ავტომატური აღმომჩენი
	კვამლზე მორეაგირე მაუწყებელი
	ავტოსაჩხეფი
	საევაკუაციო გასასვლელის მანვენებელი

სახანძრო მილდგარები განთავსდება NFPA 14-ის ან საქართველოში აღიარებული შესაბამისი სტანდარტის შესაბამისად.

საცხოვრებელი ფართი	146.9	მ²
კიბისა და კორიდორების ფართი	63.2	მ²
საზაფხულო ფართი	126.3	მ²
დამხმარე ფართი	9.5	მ²

ფორმატი	დაკვეთა №	ფაილის სახელი
A-3		

ექსპლიკაცია:

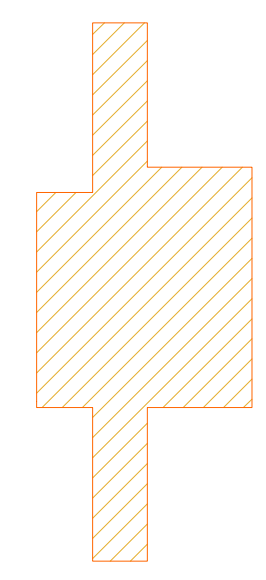

$კ_2$=265.9 მ²

შენიშვნები:

ზომები მოცემულია მეტრებში

+0.00=435.30 (აბს. ნიშნული)

პროექტის სახელწოდება:

ქ. თბილისში, მცხეთის გზის მიმდებარედ (ნაკვ. №01.72.14.034.968) შ.პ.ს. "თორის" კუთვნილ მიწის ნაკვეთზე მრავალფუნქციური კომპლექსი/შენობის არქიტექტურული კორექტირებული პროექტი

	გვარი	ხელმოწერა
დირექტორი:	გ. დათეგაშვილი	
მთ. არქიტ.:	თ. დათეგაშვილი	
არქიტექტორი:	გ. დათეგაშვილი	
შეასრულა:	გ. გვანცელაძე	

მისამართი

შპს "JD studio"

მასშტაბი	1:200	სართულის გეგმა +35.60 ნიშნულზე
თარიღი	2020	

სტადია	ფურცელი	ფურცლები
ა.პ.	A-114	36

სართულის ნახატი მასშტაბი 1:200

შენობის ტიპი	A-3
ჯამური ფართობი	№ა/ბეჭდვის

ნახატის დასახელება:

ნახატის ელექტრონული ვერსიის:

ქ. თბილისი, ვაკის რაიონი, გ.ახ. "თოფაღა" (ნაკვ. №01.72.14.034.968) ბინათმესაკუთრეობის ტერიტორიაზე არსებული სამრეწველო დანიშნულების შენობა-ნაგებობის ფასადების ტექნიკური აღდგენა

ობიექტის დასახელება:

	მპროექტებელი	ხელმოწერა
ხელმძღვანელი:	ე. ჩაქვეტაძე	
მთ. არქიტექტორი:	ე. ჩაქვეტაძე	
არქიტექტორი:	ე. ჩაქვეტაძე	
შემსრულებელი:	ე. მესხიშვილი	

ფასადების ტექნიკური აღდგენა

ობიექტის მისამართი:

ქ. თბილისი, ვაკის რაიონი, გ.ახ. "თოფაღა" (ნაკვ. №01.72.14.034.968)

ნახატის დასახელება:

ფასადების ტექნიკური აღდგენა

ნახატის ელექტრონული ვერსიის:

+0.00=435.30 (აბს. ნიშნული)

ზღვის დონიდან ფასადების აღდგენა

შენობის მისამართი:

დამკვეთი:

შემსრულებელი:

„3Დ studio"

ბინათმესაკუთრეობის ტერიტორიაზე +38.80 ნიშნულის ფასადების ნახატი მ. 1:200	
ობიექტის ადგილმდებარეობა	ქ. თბილისი, ვაკის რაიონი, გ.ახ. "თოფაღა" (ნაკვ. №01.72.14.034.968)
ნახატის დასახელება	ფასადების ტექნიკური აღდგენა
ნახატის ელექტრონული ვერსიის:	
დამკვეთი	ბინათმესაკუთრეობის ტერიტორიაზე
შემსრულებელი	„3D studio"
ობიექტის მისამართი	ქ. თბილისი, ვაკის რაიონი, გ.ახ. "თოფაღა" (ნაკვ. №01.72.14.034.968)
ნახატის დასახელება	ფასადების ტექნიკური აღდგენა
ნახატის ელექტრონული ვერსიის:	
ზომა	A-115
ფურცლების რაოდენობა	36

ნახატის ელექტრონული ვერსიის ხელმოწერის ინფორმაციული ველი

ელექტრონული ხელმოწერის ტიპი	
ელექტრონული ხელმოწერის გამცემი ორგანიზაციის დასახელება	
ელექტრონული ხელმოწერის სერტიფიკატის ნომერი	
ელექტრონული ხელმოწერის სერტიფიკატის მოქმედების ვადა	
ელექტრონული ხელმოწერის დრო და თარიღი

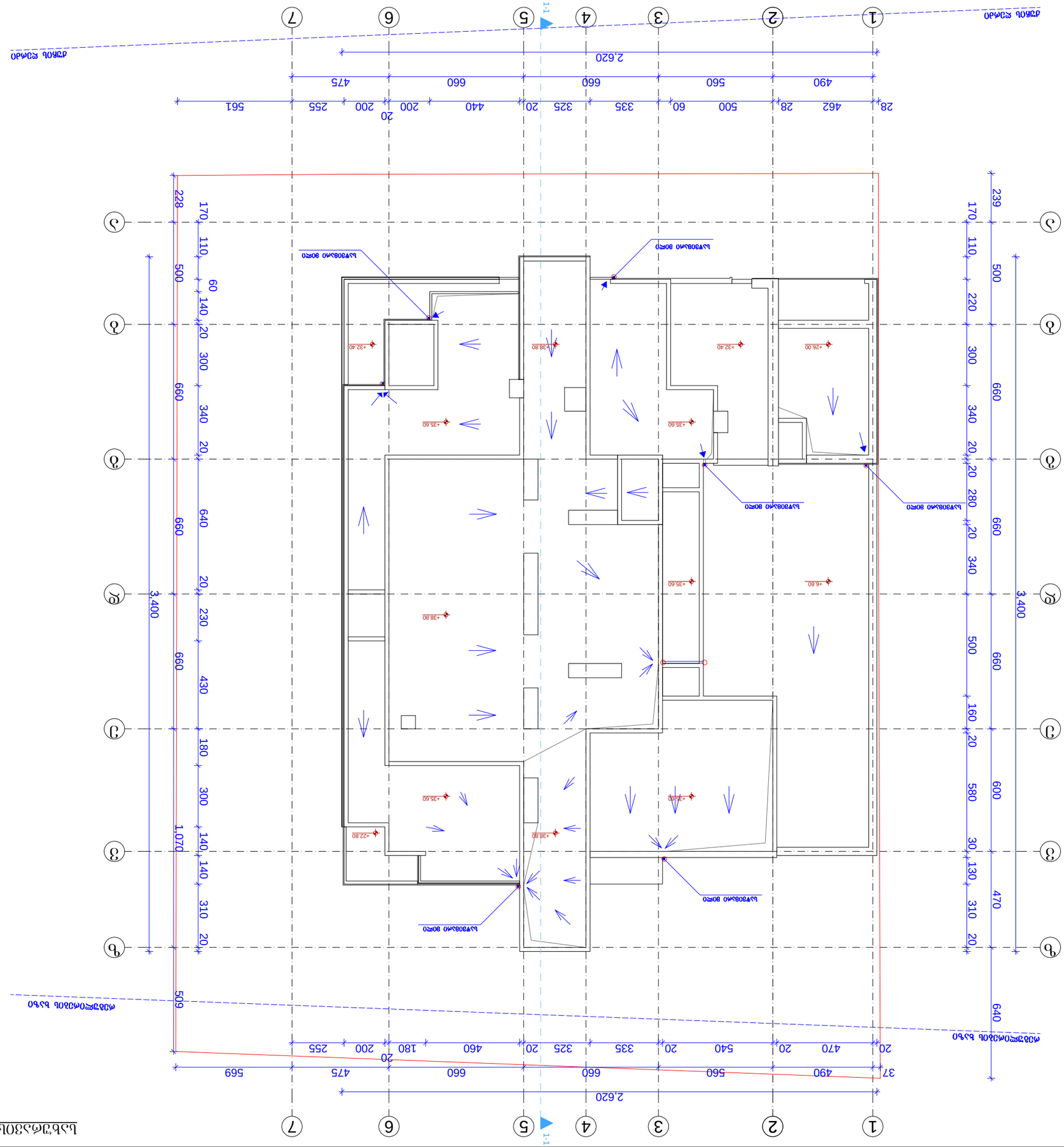

Ы/Ф30ЬЭЧО 80ЧЕО

ЬЭЧЕЗЧЧЧЧО ЬЭЬЭЧЧЧЧО ЭЧЧЧЧ