„შეთანხმებულია"
ქ. თბილისის მუნიციპალიტეტის მერიის სსიპ ტრანსპორტის სააგენტოს უფროსი

ვ. წილოსანი

/ - - / - - / 2020

„შეთანხმებულია"
საპატრულო პოლიციის დეპარტამენტის ქ. თბილისის მთავარი სამმართველოს უფროსის მოადგილე

ლ. ჯოხაძე

/ - - / - - / 2020

შენიშვნა:
დროებითი სქემა შედგენილია ვსნ "37 - 84" და საქართველოს კანონის „საგზაო მოძრაობის შესახებ" მოთხოვნების შესაბამისად

1. გამაფრთხილებელი ზონის სიგრძე შეადგენს 100 მეტრს.
2. სამუშაო ზონის სიგრძე გვაძლს 115 მერტი
3. გუშერული ზონა არ გვაძლს ვინაიდან სავალ ნაწილზე არ მიმდინარეობს საგზაო სამუშაოები
4. სავალი ნაწილის დახურული ზოლის სიგანე არ გვაძლს ვინაიდან სავალ ნაწილზე არ მიმდინარეობს საგზაო სამუშაოები
5. სამუშაოთა წარმოების ზონის სიგრძეარ გვაძლს ვინაიდან სავალ ნაწილზე არ მიმდინარეობს საგზაო სამუშაოები
6. სტაბილიზაციის ზონის სიგრძე არ გვაძლს ვინაიდან სავალ ნაწილზე არ მიმდინარეობს საგზაო სამუშაოები
7. ნახაზზე ნაჩვენებია მხოლოდ დროებითი საგზაო ნიშნები
8. მარეგულირებლის დანიშნულებაა მშენებლობის პერიოდში სამშენებლო ტექნიკისა და ძვეითთა ნაკადების მოძრაობის ორგანიზება.

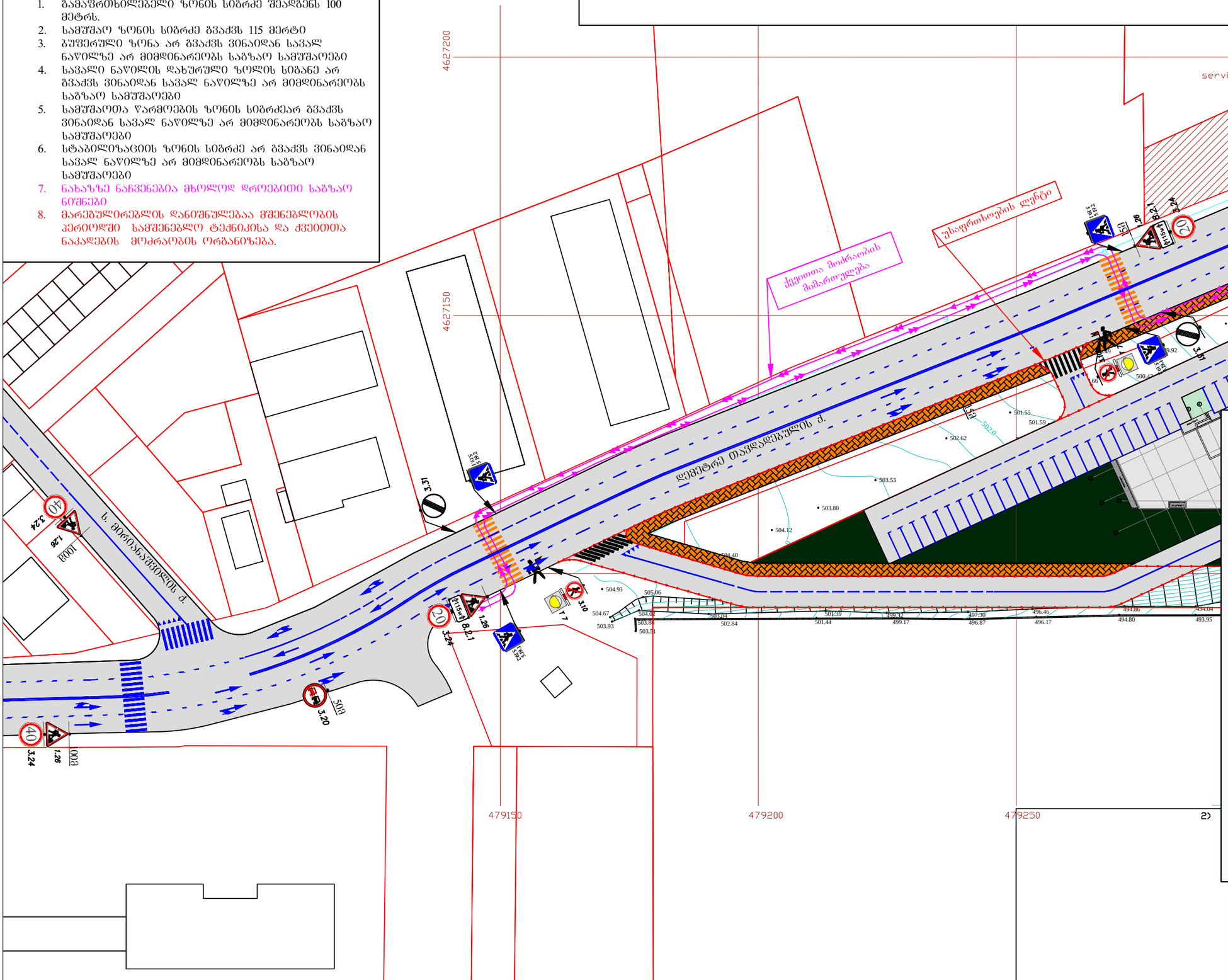
4627200
4627150
479150
479200
479250
servituti
ქვეითთა მოძრაობის მიმართულება
შესვლრთხოების ღუნტი
ლ. მიქელაძის ქ.
ლ. მიქელაძის ქ.
ლ. მიქელაძის ქ.

„შეთანხმებულია"
ქ. თბილისის მუნიციპალიტეტის მერიის სსიპ ტრანსპორტის სააგენტოს უფროსი

ვ. წილოსანი

/ - - / - - / 2020

„შეთანხმებულია"
საპატრულო პოლიციის დეპარტამენტის ქ. თბილისის მთავარი სამმართველოს უფროსის მოადგილე

ლ. ჯოხაძე

/ - - / - - / 2020

შენიშვნა:
დროებითი სქემა შედგენილია ვსნ "37 - 84" და საქართველოს კანონის „საგზაო მოძრაობის შესახებ" მოთხოვნების შესაბამისად

1. გამაფრთხილებელი ზონის სიგრძე შეადგენს 100 მეტრს.
2. სამუშაო ზონის სიგრძე გვაძვს 130 მერტი
3. გუშერული ზონა არ გვაძვს ვინაიდან სავალ ნაწილზე არ მიმდინარეობს საგზაო სამუშაოები
4. სავალი ნაწილის დახურული ზოლის სიგანე არ გვაძვს ვინაიდან სავალ ნაწილზე არ მიმდინარეობს საგზაო სამუშაოები
5. სამუშაოთა წარმოების ზონის სიგრძეარ გვაძვს ვინაიდან სავალ ნაწილზე არ მიმდინარეობს საგზაო სამუშაოები
6. სტაბილიზაციის ზონის სიგრძე არ გვაძვს ვინაიდან სავალ ნაწილზე არ მიმდინარეობს საგზაო სამუშაოები
7. ნახაზზე ნაჩვენებია მხოლოდ დროებითი საგზაო ნიშნები
8. მარეგულირებლის დანიშნულებაა მშენებლობის პერიოდში სამშენებლო ტექნიკისა და ძვეითთა ნაკადების მოძრაობის ორგანიზება.

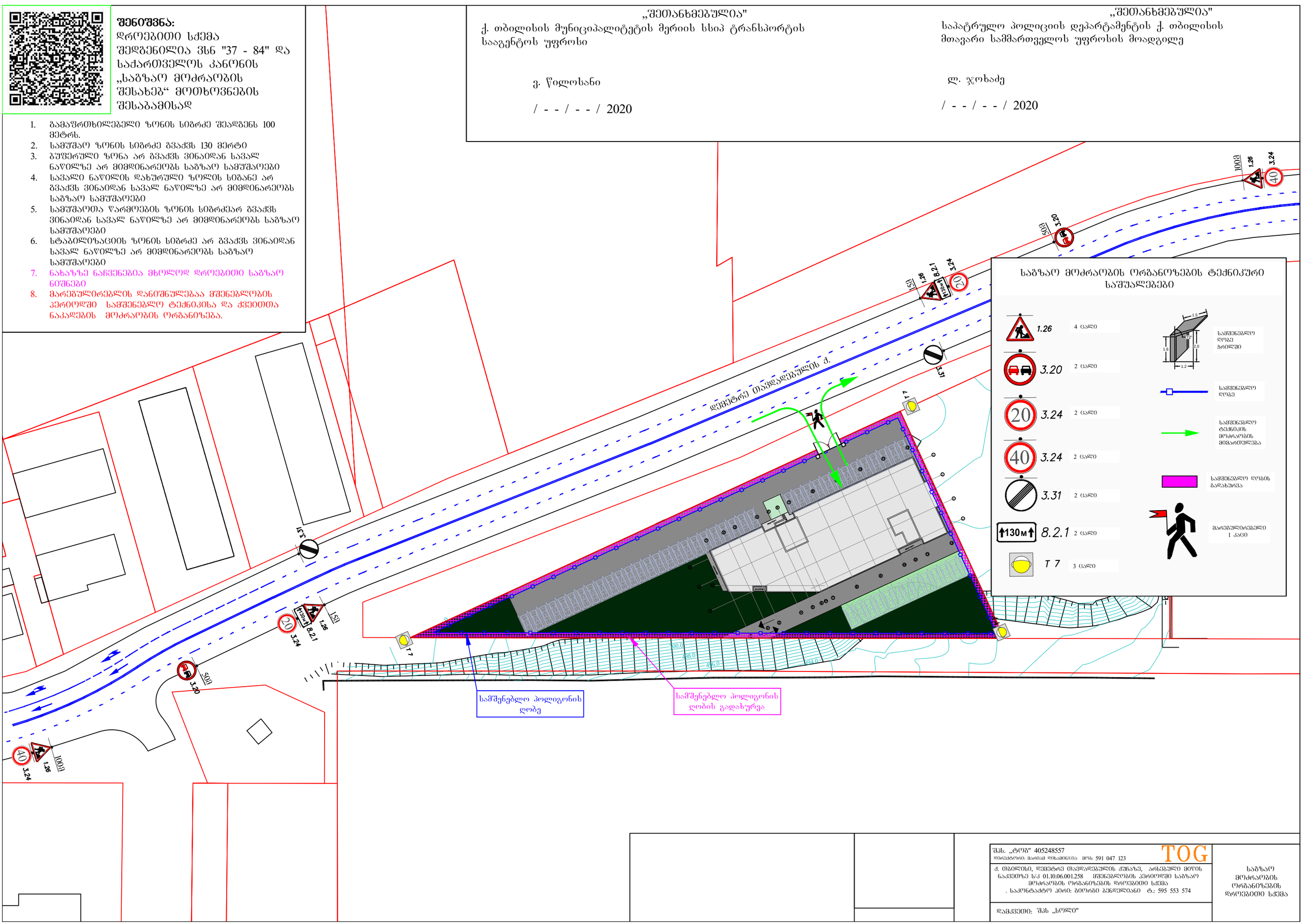

საგზაო მოძრაობის ორგანიზების ტექნიკური საშუალებები

შპს. „ტოგ" 405248557
დირექტორი: მარიამ ლიპარტია მობ: 591 047 123
TOG
ქ. თბილისი, დეკტრე თავდადებულის ქუჩაზე, არსებული მიწის ნაკვეთზე ს/კ 01.10.06.001.258 მშენებლობის პერიოდში საგზაო მოძრაობის ორგანიზების დროებითი სქემა
. საკონტაქტო პირი: გიორგი ბენდელიანი ტ.: 595 553 574

დამკვეთი: შპს „სოლო"

საგზაო მოძრაობის ორგანიზების დროებითი სქემა

შენიშვნა:
დროებითი სქემა შედგენილია ვსნ "37 - 84" და საქართველოს კანონის „საგზაო მოძრაობის შესახებ“ მოთხოვნების შესაბამისად

1. გამაფრთხილებელი ზონის სიგრძე შეადგენს 100 მეტრს.
2. სამუშაო ზონის სიგრძე გვაძვს 130 მერტი
3. გუშერული ზონა არ გვაძვს ვინაიდან სავალ ნაწილზე არ მიმდინარეობს საგზაო სამუშაოები
4. სავალი ნაწილის დახშრული ზოლის სიგანე არ გვაძვს ვინაიდან სავალ ნაწილზე არ მიმდინარეობს საგზაო სამუშაოები
5. სამუშაოთა წარმოების ზონის სიგრძეარ გვაძვს ვინაიდან სავალ ნაწილზე არ მიმდინარეობს საგზაო სამუშაოები
6. სტაბილიზაციის ზონის სიგრძე არ გვაძვს ვინაიდან სავალ ნაწილზე არ მიმდინარეობს საგზაო სამუშაოები
7. ნახაზზე ნაჩვენებია მხოლოდ დროებითი საგზაო ნიშნები
8. მარეგულირებლის დანიშნულებაა მშენებლობის პერიოდში სამშენებლო ტექნიკისა და ქვეითთა ნაკადების მოძრაობის ორგანიზება.

„შეთანხმებულია"
ქ. თბილისის მუნიციპალიტეტის მერიის სსიპ ტრანსპორტის სააგენტოს უფროსი

ვ. წილოსანი

/ - - / - - / 2020

„შეთანხმებულია"
საპატრულო პოლიციის დეპარტამენტის ქ. თბილისის მთავარი სამმართველოს უფროსის მოადგილე

ლ. ჯოხაძე

/ - - / - - / 2020

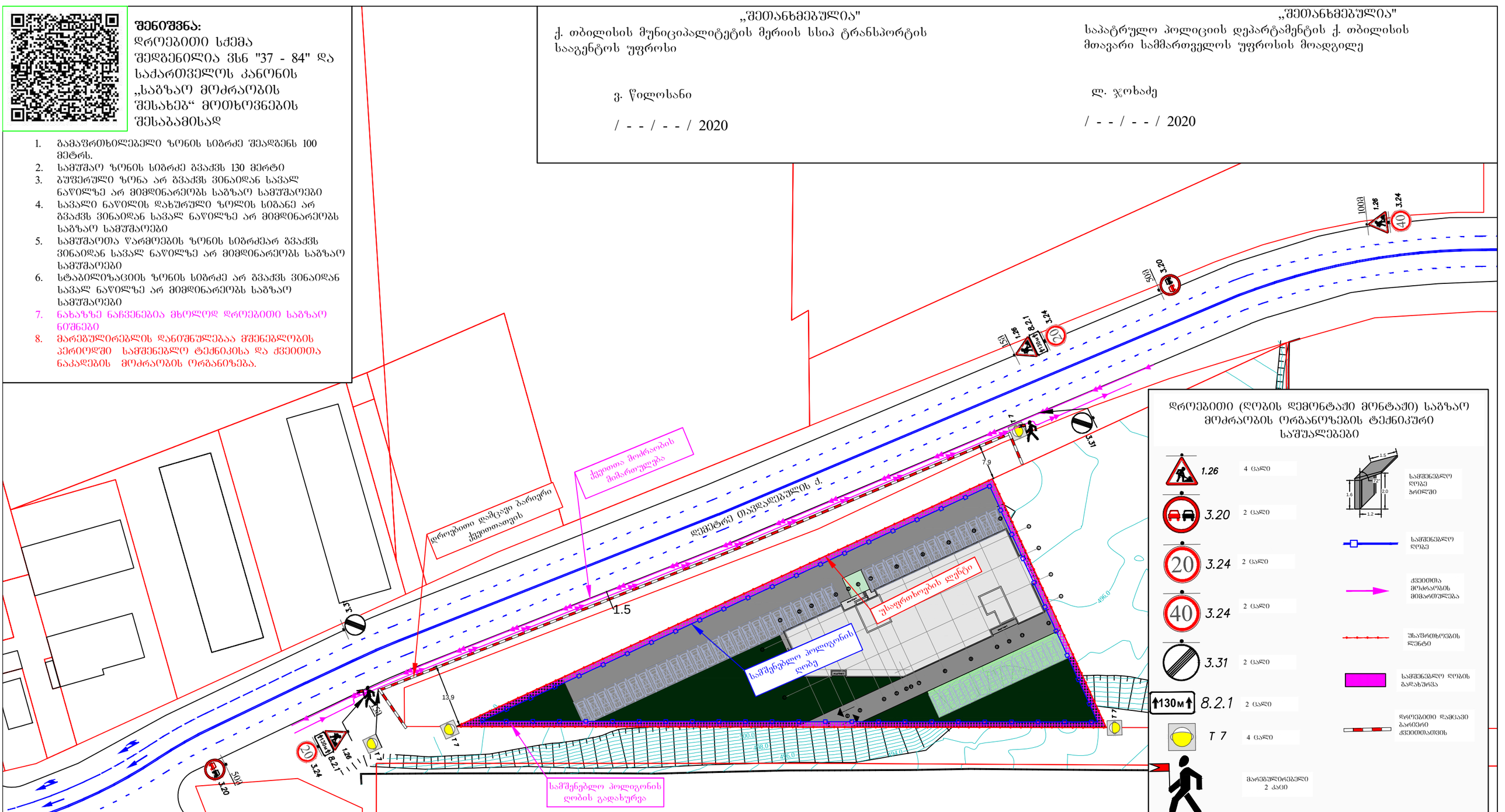

დროებითი (ღობის დემონტაჟი მონტაჟი) საგზაო მოძრაობის ორგანიზების ტექნიკური საშუალებები

1.26	4 ცალი	
3.20	2 ცალი	
3.24	2 ცალი	
40 3.24	2 ცალი	
3.31	2 ცალი	
130მ 8.2.1	2 ცალი	
T 7	4 ცალი	
	მარეგულირებელი 2 კაცი	

სამშენებლო ღობე
სამშენებლო ღობის მანძილი
ქვეითთა მოძრაობის მიმართულება
შესაფრთხილების ზონის ბოძები
დროებითი დამცავი ბარიერი ქვეითთათვის

შპს. „ტოგ" 405248557
დირექტორი: მარიამ დიხამინჯია მობ: 591 047 123

TOG

ქ. თბილისი, დემეტრე თავდადებულის ქუჩაზე, არსებული მიწის ნაკვეთზე ს/კ 01.10.06.001.258 სამშენებლო ღობის მონტაჟ-დემონტაჟის პერიოდში საგზაო მოძრაობის ორგანიზების დროებითი სქემა

. საკონტაქტო პირი: გიორგი ბენდელიანი ტ.: 595 553 574

დამკვეთი: შპს "ხოლი"

საშენებლო ღობის მონტაჟ-დემონტაჟის პერიოდში საგზაო მოძრაობის ორგანიზების დროებითი სქემა

შენიშვნა:
საპროექტო ტერიტორიის შესასვლელ-გამოსასვლელები მოწყობილია „საბზაო მოძრაობის შესახებ“ საქართველოს კანონისა და საქართველოს მთავრობის მთავრობის 2016 წლის 28 იანვრის №41-ე დადგენილების შესაბამისად

მოსაწყობია ტროტუარი სამშენებლო ობიექტთან მისასვლელ არსებული გზის გასწვრივ სიგანით არანაკლებ 2.5 მ

მოსაწყობი გზა

„შეთანხმებულია"
ქ. თბილისის მუნიციპალიტეტის მერიის სსიპ ტრანსპორტის სააგენტოს უფროსი

ვ. წილოსანი

/ - - / - - / 2020

„შეთანხმებულია"
საპატრულო პოლიციის დეპარტამენტის ქ. თბილისის მთავარი სამმართველოს უფროსის მოადგილე

ლ. ჯოხაძე

/ - - / - - / 2020

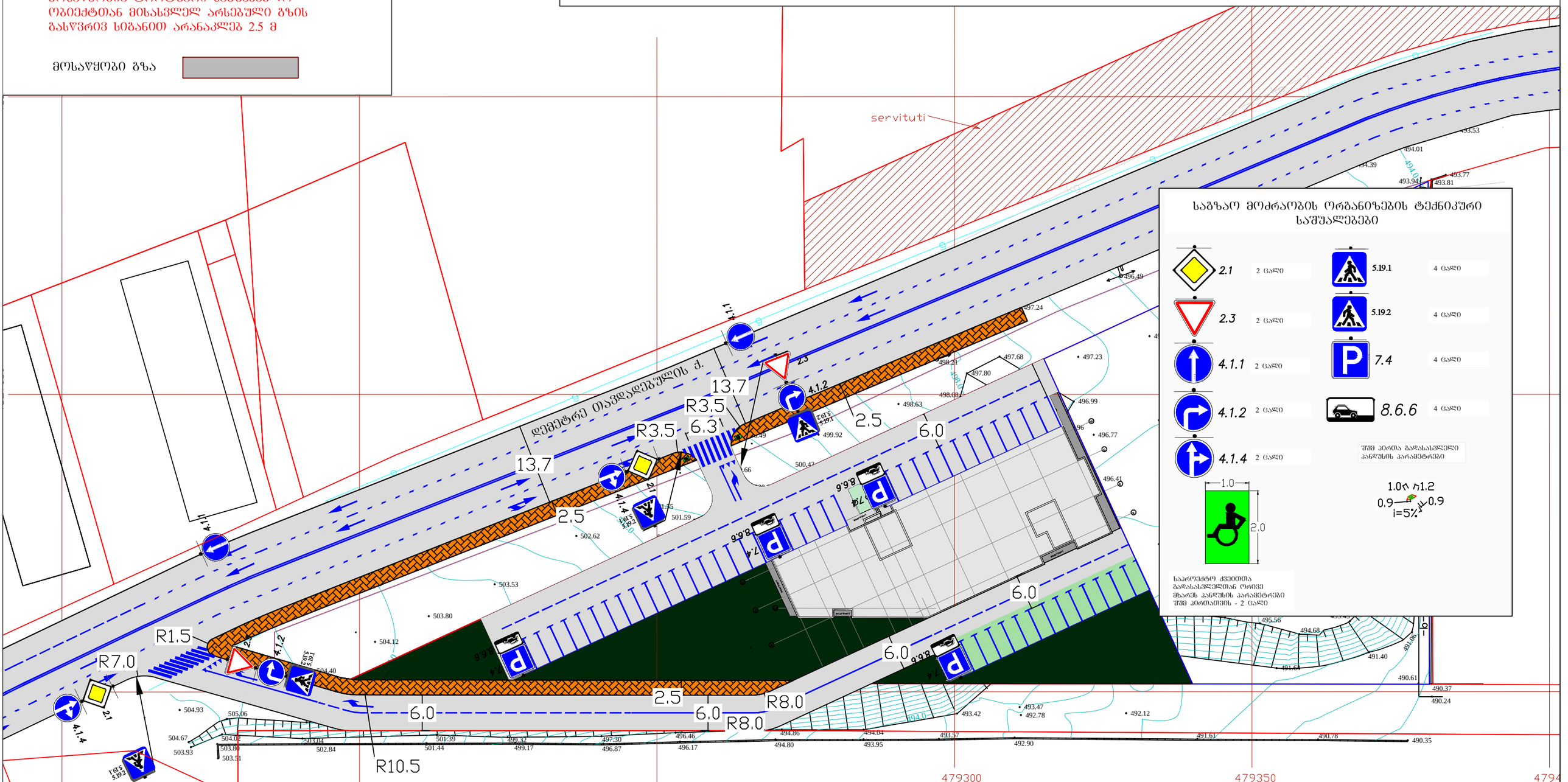

საბზაო მოძრაობის ორგანიზების ტექნიკური საშუალებები

2.1	2 ცალი	5.19.1	4 ცალი
2.3	2 ცალი	5.19.2	4 ცალი
4.1.1	2 ცალი	7.4	4 ცალი
4.1.2	2 ცალი	8.6.6	4 ცალი
4.1.4	2 ცალი		

შშმ პირთა გადასასვლელი პანდუსის პარამეტრები

საპროექტო ქვეითთა გადასახსვლელთან ორივე მხარეს პანდუსის პარამეტრები შშმ პირთათვის - 2 ცალი

შპს. „ტოგ" 405248557
დირექტორი: ბარიან დიხამინია მობ: 591 047 123

TOG

ქ. თბილისი, დეპუტატ თავდადებულის ქუჩაზე, არსებული მიწის ნაკვეთზე ს/კ 01.10.06.001.258 მშენებარე ობიექტის საბზაო მოძრაობის ორგანიზების სქემა, საპროექტო/საბზაო ინფრასტრუქტურის დატანით. საკონტაქტო პირი: ბიორგი ბენდელიანი ტ.: 595 553 574

დამკვეთი: შპს "ს ო ლ ი"

საბზაო მოძრაობის ორგანიზების სქემა