დენდროლოგიური

პროექტი

ქ. თბილისი, მთაწმინდის რაიონი, მელიქიშვილის გამზირი, N5;

(მიწის საკადასტრო კოდი: 01.15.03.018.018)

შემსრულებელი:

ტოპოგრაფიული რუკა



N

არსებული მწვანე საფარი

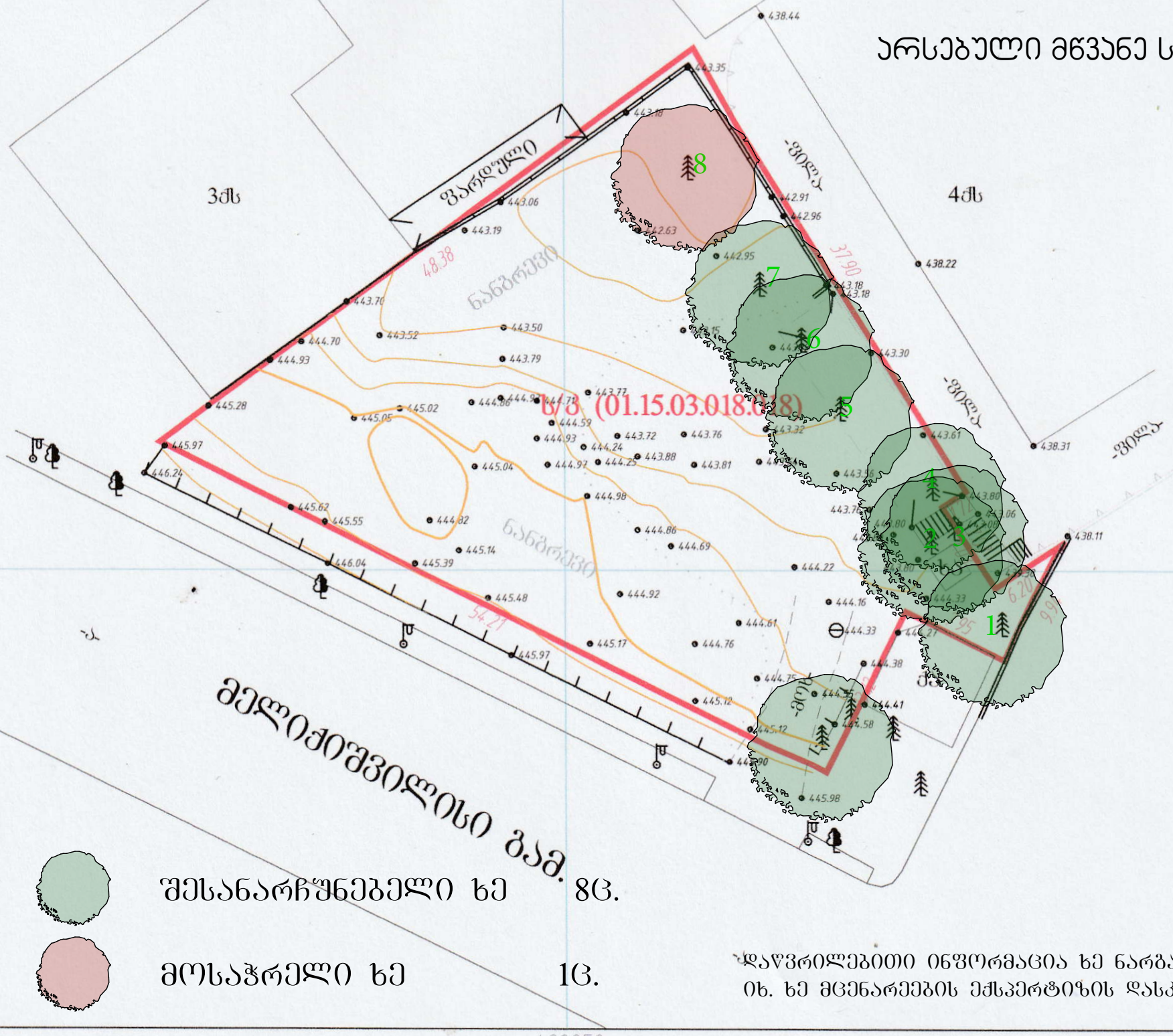
3ქს
4ქს
3ქს
ჭარლოული
-ფილა
-ფილა
-ფილა
-ფილა
ნაგებობა
ნაგებობა
ნაგებობ

დენდროლოგიური გეგმა
მ.1:200

კ3-ის საანგარიშო ფართი 238.05მ²

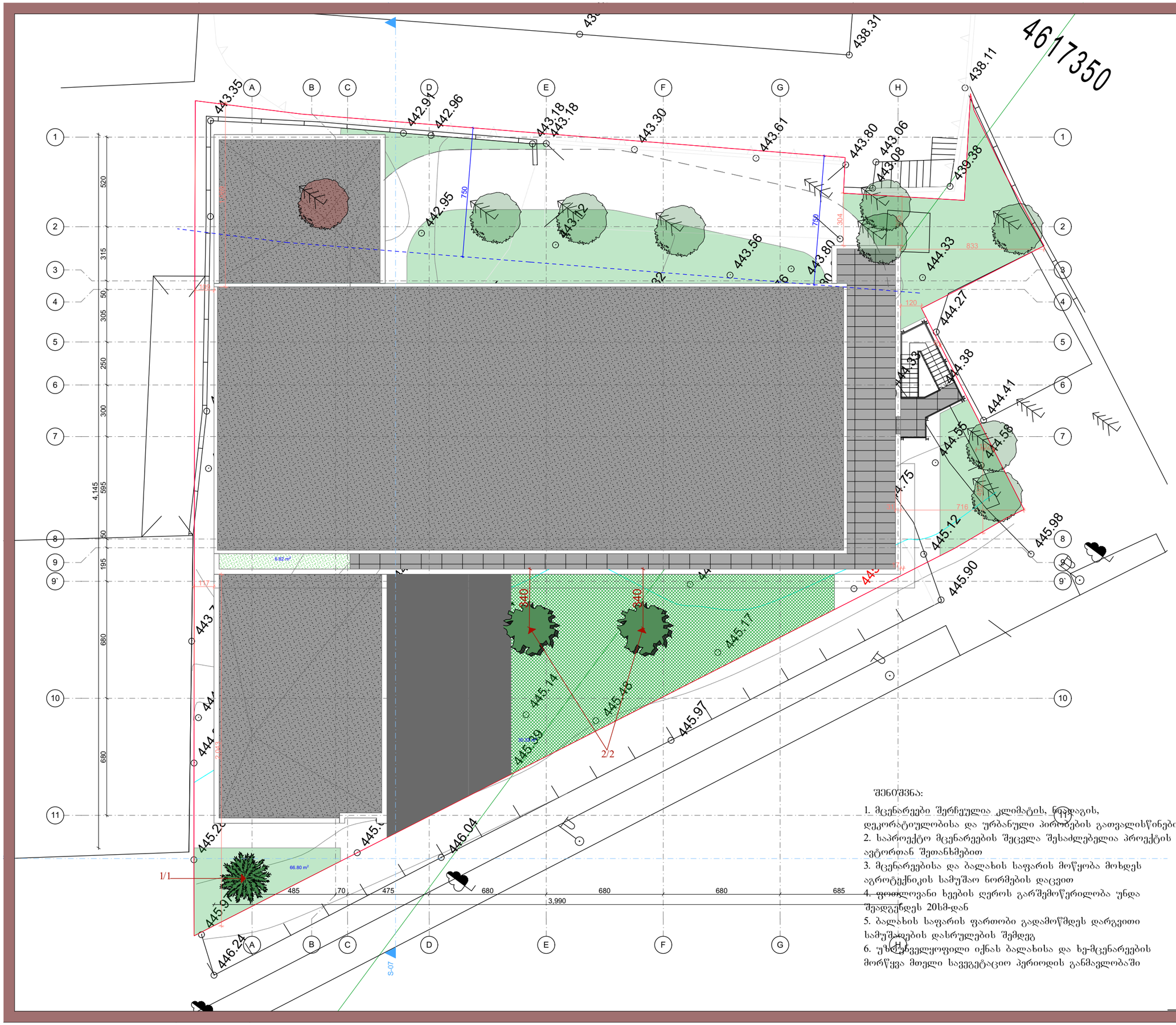

შენიშვნა:

1. მცენარეები შერჩეულია კლიმატის, ნიადაგის, დეკორატიულობისა და ურბანული პირობების გათვალისწინებით
2. საპროექტო მცენარეების შეცვლა შესაძლებელია პროექტის ავტორთან შეთანხმებით
3. მცენარეებისა და ბალახის საფარის მოწყობა მოხდეს აგროტექნიკის სამუშაო ნორმების დაცვით
4. ფოთლოვანი ხეების ღეროს გარშემოწერილობა უნდა შეადგენდეს 20სმ-დან
5. ბალახის საფარის ფართობი გადამოწმდეს დარგვითი სამუშაოების დასრულების შემდეგ
6. უხეშად ველყოფილი იქნას ბალახისა და ხე-მცენარეების მორწყვა მთელი სავეგეტაციო პერიოდის განმავლობაში

	ბალახის საფარი	238.05 კვ.მ.
	შესანარჩუნებელი ხე	8ც.
	მოსაჭრელი ხე	1ც.
	საპროექტო ფოთოლმცვენი ხე	2ც.
	საპროექტო წიწვოვანი ხე	1ც.
1/1	საპროექტო მცენარის პოზიციის ნომერი	

დამკვეთი	შ.პ.ს. Bolero & Company (ID/04431726)
მისამართი	ქ.თბილისი, მთაწმინდის რაიონი, მელიქიშვილის გამზირი №5
შესრულა	ლანდშაფტის არქიტექტორი თამარ თუპაროშვილაძე
	ვერცხლის ქ.20
დენდროპროექტი მ.1:150	A3
დენდროლოგიური გეგმა	

საპროექტო მცენარეთა ექსპლიკაცია

N		მცენარის დასახელება	სიმაღლე	ღეროს დიამეტრი	ასაკი	სასიცოცხ. ფორმა	შენიშვნა	რაოდ/ც.
1.		ვერცხლისფერი ნაძვი (Picea glauca)	3.0მ.-დან	20სმ-დან.	10წ.	მარადმწვანე	წიწვოვანი	1
2.		იფანი გრძელფოთოლა (Fraxinus angustifolia)	3.5მ.-დან	20სმ-დან.	10წ.	ფოთოლმცვენი	ფოთლოვანი	2

ალტერნატიულ მცენარეთა ექსპლიკაცია

N		მცენარის დასახელება	სიმაღლე	ღეროს დიამეტრი	ასაკი	სასიცოცხ. ფორმა	შენიშვნა	რაოდ/ც.
1.		ჰიმალაის კედარი (Cedrus himalayan)	3.0მ.-დან	20სმ-დან.	10წ.	მარადმწვანე	წიწვოვანი	1
2.		ამბრის ხე (Liquidambar styrasiflua)	3.5მ.-დან	20სმ-დან.	10წ.	ფოთოლმცვენი	ფოთლოვანი	2

შენიშვნა:
1. მცენარეები შერჩეულია კლიმატის, ნიადაგის, დეკორატიულობისა და ურბანული პირობების გათვალისწინებით
2. საპროექტო მცენარეების შეცვლა შესაძლებელია პროექტის ავტორთან შეთანხმებით
3. მცენარეებისა და ბალახის საფარის მოწყობა მოხდეს აგროტექნიკის სამუშაო ნორმების დაცვით
4. ფოთლოვანი ხეების ღეროს გარშემოწერილობა უნდა შეადგენდეს 20სმ-დან
5. ბალახის საფარის ფართობი გადამოწმდეს დარგვითი სამუშაოების დასრულების შემდეგ
6. უზრუველყოფილი იქნას ბალახისა და ხე-მცენარეების მორწყვა მთელი სავეგეტაციო პერიოდის განმავლობაში

დამკვეთი	შ.პ.ს. Bolero & Company (ID/04431726)
მისამართი	ქ.თბილისი, მთაწმინდის რაიონი, მელიქიშვილის გამზირი №5
შესრულა	ლანდშაფტის არქიტექტორი თამარ თავართქილაძე
მისამართი	ვერცხლის ქ.20
დენდროპროექტი	A3
მცენარეთა ექსპლიკაცია	

სამუშაოთა მოცულობა

N	სამუშაოს დასახელება	რაოდ/ც.	შენიშვნა
1.	ადგილების მომზადება ხეების დასარგავად 50%-იანი მიწის ნაზავის დამატებით ორმოებში(ორმოს ზომა 0.8X0.8X0.8)	3	1.536კუბ.მ. მიწის ნაზავი
2.	ფოთლოვანი და წიწვოვანი ხეების დარგვა	3	
3.	15სმ-იანი სისქის განოყიერებული მიწის შეტანა პლანირება, ბალახის საფარის მოსაწყობად 238.05 კვ.მ. ფართობზე	35.70კუბ.მ.	
4.	ბალახის საფარის მოწყობა	238.05კვ.მ.	
5.	ბალახის თესლის და საფარის მოვლა	238.05კვ.მ.	
6.	ახალჩარგული ხე-მცენარეებისა და ბალახის საფარის მორწყვა	238.05კვ.მ.	
7.			

შენიშვნა: 1. მცენარეები შერჩეულია კლიმატის, ნიადაგის, დეკორატიულობისა და ურბანული პირობების გათვალისწინებით
2. საპროექტო მცენარეების შეცვლა შესაძლებელია პროექტის ავტორთან შეთანხმებით
3. მცენარეებისა და ბალახის საფარის მოწყობა მოხდეს აგროტექნიკის სამუშაო ნორმების დაცვით
4. ფოთლოვანი ხეების ღეროს გარშემოწერილობა უნდა შეადგენდეს 20სმ-დან
5. ბალახის საფარის ფართობი გადამოწმდეს დარგვითი სამუშაოების დასრულების შემდეგ
6. უზრუველყოფილი იქნას ბალახისა და ხე-მცენარეების მორწყვა მტელი სავეგეტაციო პერიოდის განმავლობაში

დამკვეთი	შ.პ.ს. Bolero & Company (ID/04431726)
მისამართი	ქ.თბილისი, მთაწმინდის რაიონი, მელიქიშვილის გამზირი №5
შეასრულა	ლანდშაფტის არქიტექტორი თამარ თაჯართქილაძე
მისამართი	ვერცხლის ქ.20
დენდროპროექტი	A3
სამუშაო მოცულობა	

დენდროლოგიური პროექტის საინფორმაციო დაფა

დამკვეთი: შპს “Bolero $ Company”

მისამართი:

საპროექტო ტერიტორია: ს/კ 01.15.03.018.018

ობიექტის მისამართი: ქ. თბილისი, მთაწმინდის რაიონი მელიქიშვილის გამზ.№5

ნებართვის გაცემის ორგანო: ქ.თბილისის მუნიციპალიტეტის მერიის გარემოს დაცვის სამსახური

კვ =238.05კვ.მ.

დენდროლოგიური პროექტის შეთანხმების თარიღი

დენდროლოგიური პროექტის დასრულების თარიღი: 20.12.2022

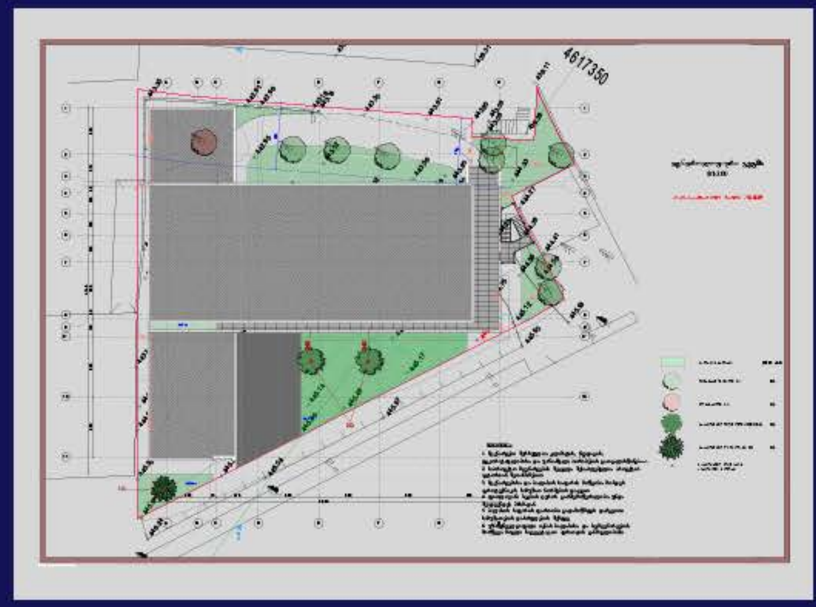

პერსპექტიული ხედი 1

არსებული ხე - მცენარეების სახეობა

1 ძირი ჰიმალაის კედარი
3 ძირი კვიპაროსი პირამიდალური
4 ძირი კვიპაროსი ჰორიზონტალური

დასარგავი ხე - მცენარეების სახეობა

1 ძირი ვერცხლისფერი ნაძვი	სიმაღლე 3მ-დან, ღეროს დიამეტრი 20სმ-დან ხნოვანება 10წ.
2 ძირი იფანი გრძელფოთოლა	სიმაღლე 3.5მ-დან, ღეროს დიამეტრი 20სმ-დან, ხნოვანება 10წ.



ახლადდარგულ ხე მცენარეების მოვლაზე პასუხისმგებელია:

შპს “Bolero $ Company”

ახლადდარგულ ხე მცენარეების მოვლის ხანგრძლივობა 3 წელი

მწვანე ნარგავების აღრიცხვის

უწყისი

ქ. თბილისი, მთაწმინდის რაიონი, მელიქიშვილის გამზირი, N5;

(მიწის საკადასტრო კოდი: 01.15.03.018.018)

შემსრულებელი: სოლომონ ფიცხელაური

მეტყევე-ექსპერტი

20 ივნისი 2019 წელი.

1. განმარტებითი ბარათი

- საპროექტო ობიექტი: ქ. თბილისი, მთაწმინდის რაიონი, მელიქიშვილის გამზირი, N5;
- მიწის საკადასტრო კოდი: 01.15.03.018.018;
- დამკვეთი: შპს „Bolero & Company“ (ID/ ნომერი: 404431726);
- ტერიტორიის ფუნქციური დანიშნულება: მრავალფუნქციური კომპლექსი;
- ტერიტორიის საერთო ფართობია: 1587,0 კვმ;
- გასამწვანებელი ფართი: კ3 – (დადგინდება მიწის ნაკვეთის სამშენებლოდ გამოყენების პირობების დადგენის შემდგომ);
- აღრიცხვის მეთოდი: ძირობრივი;
- ტერიტოტიაზე არსებული მწვანე ნარგავები (სახეობები და რაოდენობა): 1 ძირი - კედარი, 3 ძირი - კვიპაროსი პირამიდალური, 5 ძირი - კვიპაროსი ჰორიზონტალური, სულ 9 (ცხრა) ძირი მწვანე ნარგავი;
- ტერიტორიაზე სამშენებლო სამუშაოებს ხელსუშლის N 8 მწვანე ნარგავი, რომელიც იჭრება;
- ტერიტორიის რელიეფი: ვაკე რელიეფი.

№	მწვანე ნარგავი	Dt დიამეტრი 10 სმ-ზე	მწვანე ნარგავის მდგომარეობა	ჩასატარებელი ღონისძიება	სახეობა	შენიშვნა
1	2	3	4	5	6	7
1	კედარი ჰიმალაის	56,0	საღი	არ იჭრება	წიწოვანი	
2	კვიპაროსი პირამიდალური	37,5	საღი	არ იჭრება	წიწოვანი	
3	კვიპაროსი პირამიდალური	30,0	საღი	არ იჭრება	წიწოვანი	
4	კვიპაროსი პირამიდალური	28,0	საღი	არ იჭრება	წიწოვანი	
5	კვიპაროსი ჰორიზონტალური	35,5	საღი	არ იჭრება	წიწოვანი	
6	კვიპაროსი ჰორიზონტალური	36,0	საღი	არ იჭრება	წიწოვანი	
7	კვიპაროსი ჰორიზონტალური	38,0	საღი	არ იჭრება	წიწოვანი	
8	კვიპაროსი ჰორიზონტალური	58,5	საღი	იჭრება	წიწოვანი	
9	კვიპაროსი ჰორიზონტალური	59.0	საღი	არ იჭრება	წიწოვანი	

შენიშვნა:

ტერიტორიაზე არსებული ხე-მცენარეები (ფოტო)





2




4




5








7




8




9



ტოპოგრაფიული რუკა



პირობითი აღნიშვნები

ქს	საცხოვრებელი შენობა
ქას	არასაცხოვრებელი შენობა
შ	შარდული
სათბური	სათბური
ნანგრევი	დანგრეული შენობა
რეზ.	რეზერვუარი
ტრ.	ელ. ქვესადგური
	მიწის ნაკვეთის საზღვარი
	მეზობლის მ/ნ საზღვარი
	ბაზი
	წყალი
	ბორდიური
	ასფალტის გზა
გრ.	ბრუნტის გზა
	რკინიგზა
221	მთავარი იზოჰიფსი
	იზოჰიფსი სიმაღლით ქვის დოგე
	ლიმონის დოგე
	ბეტონის დოგე
	მავთულბადის დოგე
	ნაყარი მიწა
	ჩამოშრეული ბრუნტი
	ქარსაცავი ზოლი
	ცოცხალი დოგე
	ხეები, პალმა, ბუჩქი
	ბოძები
	ბანათების ელ. ბოძი
	ონკანი, სათვალთვალო ჭა
	ანძა, ანტენა

Ltd GeoCAD	ქ. თბილისი, თელავის ქ.№42
	ტელ: 579 03 33 22
	geocad2014@Gmail.com
დირექტორი	ზ. ზედგინიძე
შესრულა	გ. ცქვიტიშვილი
დახაზა	ზ. ზედგინიძე
მისამართი	ქ. თბილისი, გამ. მელიქიშვილი №5
მ 1:500	GEO-CORS WGS 84 UTM T38
	01.05.2019