მრავალბინიანი საცხოვრებელი სახლის არქიტექტურული პროექტი

	ფურცლის №	ნახაზის სათაური	მასშტაბი
A-000			
1	A-001	ფურცლების ჩამონათვალი	-
2	A-002	პირობითი აღნიშვნები	-
3	A-003	განმარტებითი ბარათი და დაგეგმარების მიზნების აღწერა	-
4	A-004	შენობა-ნაგებობის უსაფრთხოების წესებთან შესაბამისობის ანალიზი	-
5	A-005	ტოპოგრაფიული გეგმა	1:500
6	A-006	გენ-გეგმა	1:500
A-100 არქიტექტურული გეგმა			
7	A-101	-1 სართულის გეგები	1:100
8	A-102	მიწისპირა 1 სართულის გეგმა	1:100
9	A-103	2 სართულის გეგმა	1:100
10	A-104	3 სართულის გეგმა	1:100
11	A-105	4 სართულის გეგმა	1:100
12	A-106	5 სართულის გეგმა	1:100
13	A-107	6 სართულების გეგმა	1:100
14	A-108	7 სართულის გეგმა	1:100
15	A-109	ლიფტის სამანქანოს გეგმა	1:100
16	A-110	გადახურვის გეგმა	1:100
A-200 ჭრილი			
19	A-201	ჭრილი 1-1	1:100
20	A-202	ჭრილი 2-2	1:100
A-300 ფასადი			
21	A-301	ფასადი ა-თ ღერძებში	1:100
22	A-302	ფასადი 4-1 ღერძებში	1:100
23	A-303	ფასადი თ-ა ღერძებში	1:100
24	A-304	ფასადი 1-4 ღერძებში	1:100

A-700 დამატებითი მასალა			
23	A-401	-1 სართულის დაკავებულობის დატვირთვა, მისაწვდომობა და გასასვლელები	1:100
24	A-402	მიწისპირა 1 სართულის დაკავებულობის დატვირთვა, მისაწვდომობა და გასასვლელები	1:100
25	A-403	2 სართულის დაკავებულობის დატვირთვა, მისაწვდომობა და გასასვლელები	1:100
26	A-404	3 სართულის დაკავებულობის დატვირთვა, მისაწვდომობა და გასასვლელები	1:100
27	A-405	4 სართულის დაკავებულობის დატვირთვა, მისაწვდომობა და გასასვლელები	1:100
28	A-406	5სართულის დაკავებულობის დატვირთვა, მისაწვდომობა და გასასვლელები	1:100
29	A-407	6 სართულების დაკავებულობის დატვირთვა, მისაწვდომობა და გასასვლელები	1:100
30	A-408	7 სართულის დაკავებულობის დატვირთვა, მისაწვდომობა და გასასვლელები	1:100
31	A-409	ლიფტის სამანქანოს დაკავებულობის დატვირთვა, მისაწვდომობა და გასასვლელები	1:100
32	A-410	ფრაგმენტული ჭრილები	---

מפתח סימנים וקיצורים

גבול מגרש

קו חשמל קיים

קו חשמל חדש

מספר חדר

+96.75 מפלס גמר קיים/חדש

אזור מיוחד לפי תכנית עיצוב אדריכלי

אזור מיוחד לפי תכנית עיצוב אדריכלי

L=7000
12% כיוון ושיפוע הכביש (בהתאם לתכנית פיתוח)

מעבר חציה

מעבר חציה מוגבה

מעבר חציה מוגבה

מעבר חציה מוגב

დაგეგმარების მიზნის აღწერა

დაგეგმარების საფუძველი და მიზნები:

პროექტი წარმოდგენს მრავალბინიან საცხოვრებელ სახლს. იგი დამუშავებულია თანამედროვე გეგმარებითი პრონციპების და შენობა-ნაგებობების უსაფრთხოების ნორმების გამოყენებით.

მიწის ნაკვეთის მდებარეობა, აღწერა:

საპროექტო შენობა ნუცუბიძის II მ/რ-ნი, V კვ. კორ.#5-ის მიმდებარე (საკ. კოდი: 01.14.01.007. 260) მიწის ნაკვეთის ფართობის შესადგენს 1354 კვ. მ.-ს. საპროექტო ტერიტორია მდებარეობს საცხოვრებელი ზონა 6, მას სამი მხრიდან ერთვის საზოგადოებრივი სივრცე: ჩრდილოეთით ჩრდილო-დასავლეთით და სამხრეთ-დასავლეთით აღმოსავლეთით კი მდებარეობს დაურეგისტრირებელი მიწის ნაკვეთი(საკ. კოდი: 01.14.01.007.278), რომელზეც ვრცელდება სარეკრეაციო ზონა 1 (კ1-0, კ2-0, კ3-0). ამ მხარეს აგდ-ს მიხედვით შეზღრუდვა არ არსებობა (იხ. აგდ). ტერიტორიაზე განთავსებულია ხე-ნარგავები: კიპარისები, რომლებიც სრულიად შენარჩუნდება და ხილ-კენკროვანი ხეები, რომლებიც უმეტესად გადაირგვებ, ნაწილი კი მოიჭრება.

პროექტის შინაარსის აღწერა:

საპროექტო ტერიტორიაზე დასავლეთის მხრიდან განთავსებულია ღია ავტოსადგომი 5 მანქანაზე, საიდანაც ერთი ადგილი ეკუთვნის შშმპ პირებს. ტერიტორიას გააჩნია დამოუკიდებელი საავტომობილო შესასვლელ-გამოსასვლელი, რომელიც უზრუველყოფს სახანძრო უსაფრთხოებას, საჭიროების შემთხვევაში. ფასადების გარე კონტურზე მიწის დონე პროექტის მიხედვით გათანაბრებულია ერთ საერთო ნიშნულზე, -1 სართულზე განთავსებულია ავტოსადგომები 14 მანქანაზე,

1 სართულზე ორი ბინა დაეთმო შშმპ პირებს და ამავე სართულზე მოეწყობა დასავლეთის მხრიდან მათთვის პანდუსი.

საპროექტო შენობაში ყველა მიწის ზედა სართული საცხოვრებელია. პროექტით გათვალისწინებულია ეგრეთწოდებული ,,მაკრატელა“ კიბე. შენობის გარე და ბინებს შორის გამყოფი კედელი შევსებულია თიხის აგურით (15X17X30). გარე ფასადი მოპირკეთებულია ბეტონის ეფექტის მქონე დეკორატიული ლესვა-ღებვით და ასევე თიხის აგურით.

ვიტრაჟები გათვალისწინებულია მინა-პაკეთით მეტალო-პლასმასის პროფილში. გაღებადი ვიტრაჟებისა და აივნების მოაჯირები შავი ფერის მილ-კვადრატებია. შენობის ძირი მოპირკეთდება ბუნებრივი გრანიტის ფილით.

პროექტის ძირითადი სტრუქტურული სისტემის აღწერა:

საპროექტო შენობა წარმოადგენს ხიმინჯოვანი საძირკვლის ტიპისა და რკინაბეტონის კარკასის ტიპს (7 სართული მიწის ზემოთ და 1 სართული მიწის ქვემოთ). კედლები შეივსება თიხის აგურით (15X17X30).

დაგეგმარებისათვის გამოყენებული კანონმდებლობის აღწერა:

მრავალბინიანი საცხოვრებელი სახლის დაგეგმარებისთვის გამოყენებულია საქართველოს მთავრობის დადგენილება #41, ტექნიკური რეგლამენტი „შენობა ნაგებობების უსაფრთხოების წესები“ . შესაბამისად პროექტში გათვალისწინებულია მოქმედი სტანდარტები მრავალბინიანი საცხოვრებელი სახლისთვის მიმართებაში. პროექტის შესაბამის დოკუმენტაციაში კი გათვალისწინებულ იქნება ეკოლოგიურად უსაფრთხო ტექნოლოგიების გამოყენება.

პრ. ავტორი ი. ლაზარიაშვილი

შენობა-ნაგებობის უსაფრთხოების წესებთან შესაბამისობის ანალიზი

გამოყენებული წესები - **„შენობა-ნაგებობის უსაფრთხოების წესები“**

ჩამოთვალეთ შენობის დაკავებულებები და აღწერეთ თითოეული გამოყენება
საცხოვრებელი ჯგუფის ქვეჯგუფი **სც-2** (საცხოვრებელი ერთეულები (ბინები) ±0,00; 3,25; 6,50; 9,75; 13,00; 16,25; 19,50 ნიშნულებზე)
სასაწყობე ჯგუფის ქვეჯგუფი **სწ-2** (შემოზღუდული ავტოსადგომი გარაჟი -3.00 ნიშნულზე)
დამხმარე და სხვა დანიშნულების ჯგუფი **დს** (სახანძრო ტუმბოს და წყლის რეზერვუარის ოთახი -3.00 ნიშნულზე)

კონსტრუქციის ტიპი:	
განსაზღვრეთ კონსტრუქციის არსებული შენობისთვის: მაგალითი: II-A, II-B, V-A, V-B	
განსაზღვრეთ კონსტრუქციის ტიპი ახალი შენობისთვის: მაგალითი: II-A, II-B, V-A, V-B	**I-B**
შერეული კონსტრუქციის შემთხვევაში მიუთითეთ ტიპები, რომელიც გამოყენებული იქნება, განსაზღვრეთ ტიპები და მათი მდებარეობა:	

სიმაღლის შეზღუდვები ცხრილი 503 -ის მიხედვით		
დაკავებულობები	**დასაშვები სართულიანობა**	**შემოთავაზებული სართულიანობა**
სწ - 2 სასაწყობე ჯგუფი	**11**	1 (შემოზღუდული ავტოსადგომი)
სც-2 საცხოვრებელი ჯგუფი	**11**	7 (საცხოვრებელი ბინები)
დს დამხმარე ჯგუფი	**5**	1 (სახანძრო ტუმბოს და წყლის რეზერვუარი)
	დასაშვები სიმაღლე	**შემოთავაზებული სიმაღლე**
შენობის სიმაღლე =	**48,80 მეტრი**	**23,82** **(მიწის დონე 600.88)**
მიწის დონის ზემოთ სართულ(ებ)ის რაოდენობა =	**7**	

ფართობის შეზღუდვები ცხრილი 503 -ის მიხედვით		
დაკავებულობები	დასაშვები ფართობი (სართულზე)	შემოთავაზებული ფართობი (სართულზე)
სასაწყობე ჯგუფი სწ-2	7340 კვ.მ	413,18 კვ.მ
საცხოვრებელი სც-2	შეუზღუდავი	3297,59 კვ.მ
დს დამხმარე ჯგუფი	3300 კვ.მ	21,40 კვ.მ
შემოთავაზებული ფართობების ჯამი =	3732,2 კვ.მ	
სართულების რაოდენობა =	8	
შენობის საერთო ფართობი =	3880,10	

გარე კედლის ცეცხლმედეგობისა და ღიობისადმი მოთხოვნები ცხრილების 602-ის და 705.8 -ის მიხედვით									
გარე კედელი	ხანძარსაწინააღმდეგო მანძილი (მეტრი)	ცეცხლმედეგობის ხარისხი (საათი)		კედლის ღიობების ფართობი (კედლის %)					
		მოთხოვნილი	გათვალისწინებული	დასაშვები			გათვალისწინებული		
				დაცული	დაუცველი საშხეფებით	დაუცველი	დაცული	დაუცველი საშხეფებით	დაუცველი
თ-ა	მინ. 15,63 მ.	შეუზღუდავი	-	შეუზღუდავი	შეუზღუდავი	შეუზღუდავი	----	----	9,6%
1-4	9 მ-ზე მეტი	შეუზღუდავი	-	შეუზღუდავი	შეუზღუდავი	შეუზღუდავი	----	----	4.9%
ა-თ	9 მ-ზე მეტი	შეუზღუდავი	-	შეუზღუდავი	შეუზღუდავი	შეუზღუდავი	----	----	27.8%
4-1	9 მ-ზე მეტი	შეუზღუდავი	-	შეუზღუდავი	შეუზღუდავი	შეუზღუდავი	----	----	16.2%

ხანძრისაგან დაცვის სისტემებისადმი მოთხოვნები							
დაკავებულობები/სივრცეები/გასასვლელი საშუალებები	ავტოსაშხეფი სისტემა	ალტერნატიული ავტომატური ცეცხლსაქრობი სისტემები	სახანძრო განგაშისა, კვამლაღმომჩენი და ცეცხლაღმომჩენი სისტემები	სახანძრო მილდგარების სისტემები	კვამლის საკონტროლო სისტემები	ხელის ცეცხლმაქრები	საავარიო განგაშის სისტემები
სწ-2	კი	----	კი	კი	-	კი	---
სც-2	არა	---	კი	კი	-	კი	---
დს	არა	---	კი	კი	-	კი	---
კიბის უჯრედი			---	კი	კი (ვესტიბიული მექნიკური განიავების სისტემით - 3.00 ნიშნულზე)	---	---
ლიფტები							
დერეფანი	---	---	---	კი		კი	---
სახანძრო-სამაშველო სამსახურის მიერ გამოსაყენებელი მისაერთებლები				კი			
სახანძრო ტუმბოები და წყლის რეზერვუარი (განთვსებულია სახურავზე)				კი			

თითოეული სართულიდან გასასვლელი საშუალება									
სართულები	დაკავებულობა და დაკავებულობის დატვირთვის ჯამური მაჩვენებელი	მოთხოვნილი გასასვლელების/გასასვლელთან მისადგომის რაოდენობა	გათვალისწინებული გასასვლელების/გასასვლელთან მისადგომის რაოდენობა და ტიპი	გასასვლელი საშუალებების სიგანე(მეტრი)					
				გზა-კიბეები		დერაფანი,		გასასვლელის გზა-კარი	
				მოთხოვნილი	გათვალისწინებული	მოთხოვნილი	გათვალისწინებული	მოთხოვნილი	გათვალისწინებული

მიწის დონის ქვედა სართული	სწ-2 და დს დ.დ=25	1	2 (შიგა გასასვლელის გზა-კიბე)	1.1	1.12 (თითო)	1.2	მინ 1.20	0.82 (თითო)	0.87 (თითო)
პირველი სართული	სც-2 დ.დ=25	2	2 გასასვლელის გზა-კარი	-	-	1.20	მინ. 1.30	0.82 (თითო)	0.87 (თითო)
მეორე სართული	სც-2 დ.დ=25	2	2 (შიგა გასასვლელის გზა-კიბე)	0.90 და 1.1	1.02 1.12	1.20	მინ. 1.30	0.82 (თითო)	0.87 (თითო)
მესამე სართული	სც-2 დ.დ=25	2	2 (შიგა გასასვლელის გზა-კიბე)	2,20	1.02 1.12	1.20	მინ. 1.30	0.82 (თითო)	0.87 (თითო)
მეოთხე სართული	სც-2 დ.დ=25	2	2 (შიგა გასასვლელის გზა-კიბე)	2,20	1.02 1.12	1.20	მინ. 1.30	0.82 (თითო)	0.87 (თითო)
მეხუთე სართული	სც-2 დ.დ=25	2	2 (შიგა გასასვლელის გზა-კიბე)	2,20	1.02 1.12	1.20	მინ. 1.30	0.82 (თითო)	0.87 (თითო)
მეექვსე სართული	სც-2 დ.დ=25	2	2 (შიგა გასასვლელის გზა-კიბე)	2,20	1.02 1.12	1.20	მინ. 1.30	0.82 (თითო)	0.87 (თითო)
მეშვიდე სართული	სც-2 დ.დ=25	2	2 (შიგა გასასვლელის გზა-კიბე)	2,20	1.02 1.12	1.20	მინ. 1.30	0.82 (თითო)	0.87 (თითო)

განიავებისადმი მოთხოვნები		
დაკავებულობები/სივრცეები/გასასვლელი საშუალებები	ბუნებრივი განიავება	ხელოვნური განიავება
სასაწყობო ჯგუფი სწ-2	-	კი
საცხოვრებელი ჯგუფი სც-2 (ბინები)	კი	-
დს დამხმარე ჯგუფი	-	კი

წყალსადენი სისტემის ფიქსირებული მოწყობილობების რაოდენობა ცხრილი 1602.1-ის მიხედვით													
სართულები	დაკავებულობა და დაკავებულობის დატვირთვის ჯამური მაჩვენებელი	ფიქსირებული მოწყობილობები(ცალი)											
		უნიტაზი		ტუალეტის ხელსაბანები		აბაზანა/შხაპი		სასმელი წყლის ფანტანი		სამომსახურეო ნიჟარა		სამზარეულოს ნიჟარა	
		მოთხოვნილი	წინასწარი გათვლის	მოთხოვნილი	წინასწარი გათვლის	მოთხოვნილი	წინასწარი გათვლის	მოთხოვნილი	წინასწარი გათვლის	მოთხოვნილი	წინასწარი გათვლის	მოთხოვნილი	წინასწარი გათვლის
მიწის დონის ქვედა სართული	სწ-2 (ავტოსადგომი)	-	-	-	-	-	-	-	-	-	-	-	-

წყალსადენი სისტემის ფიქსირებული მოწყობილობების რაოდენობა-საცხოვრებელი ჯგუფი სც-2 და სც-3 ქვეჯგუფები ცხრილი 1602.1-ის მიხედვით						
სართულები	საცხოვრებელი ერთეულები	ფიქსირებული მოწყობილობები				
		უნიტაზი (ერთ	ტუალეტის ხელსაბანები	აბაზანა/შხაპი (ერთ	სამზარეულოს ნიჟარა	ავტომატური სარეცხი მანქანის მისაერთებელი

		საცხოვრებელ ერთეულზე)		(ერთ საცხოვრებელ ერთეულზე)		საცხოვრებელ ერთეულზე)		(ერთ საცხოვრებელ ერთეულზე)			
		მოთხოვნილი	გათვალისწინებული	მოთხოვნილი	გათვალისწინებული	მოთხოვნილი	გათვალისწინებული	მოთხოვნილი	გათვალისწინებული	მოთხოვნილი	გათვალისწინებული
პირველი სართული	ბინა №1; №2; №3 №4; №5; №6	1	1	1	1	1	1	1	1	1 (20 საცხ. ერთეულზე)	1 (თითო საცხოვრებელერთეულზე)
მეორე სართული	ბინა №7; №8; №9 №10; №11; №12	1	1	1	1	1	1	1	1	1 (20 საცხ. ერთეულზე)	1 (თითო საცხოვრებელერთეულზე)
მესამე სართული	ბინა №13; №14; №15 №16; №17;	1	1	1	1	1	1	1	1	1 (20 საცხ. ერთეულზე)	1 (თითო საცხოვრებელერთეულზე)
მეოთხე სართული	ბინა №18; №19; №20 №21; №22;	1	1	1	1	1	1	1	1	1 (20 საცხ. ერთეულზე)	1 (თითო საცხოვრებელერთეულზე)
მეხუთე სართული	ბინა №23; №24; №25 №26; №27;	1	1	1	1	1	1	1	1	1 (20 საცხ. ერთეულზე)	1 (თითო საცხოვრებელერთეულზე)
მეექვსე სართული	ბინა №28; №29; №30 №31; №32;	1	1	1	1	1	1	1	1	1 (20 საცხ. ერთეულზე)	1 (თითო საცხოვრებელერთეულზე)
მეშვიდე სართული	ბინა №33; №34; №35 №36; №37;	1	1	1	1	1	1	1	1	1 (20 საცხ. ერთეულზე)	1 (თითო საცხოვრებელერთეულზე)

საქართველოს
ქ. თბილისის მერია
სსიპ თბილისის არქიტექტურის სამსახური

ქ. თბილისში, ვაკე-საბურთალოს რაიონში, ნუცუბიძის მე-II მ/რ-ნი, მე-V კვ., კორპ. №5-ის მიმდებარედ, არსებული 1354 კვ.მ არასასოფლო-სამეურნეო დანიშნულების მიწის ნაკვეთის

ბ ე ბ მ ა

სიტუაციური სქემა
მ 1:2000



მიწის ნაკვეთის გამოყენების პირობების მომზადების განყოფილება		
განყოფილების უფროსი:		
მთავარი სპეციალისტი:		
საინვესტიციო განყოფილება		
განყოფილების უფროსი:		
მთავარი სპეციალისტი:		
მიწის ნაკვეთის ფუნქცია და ქალაქმშენებლობითი პირობების პარამეტრები		

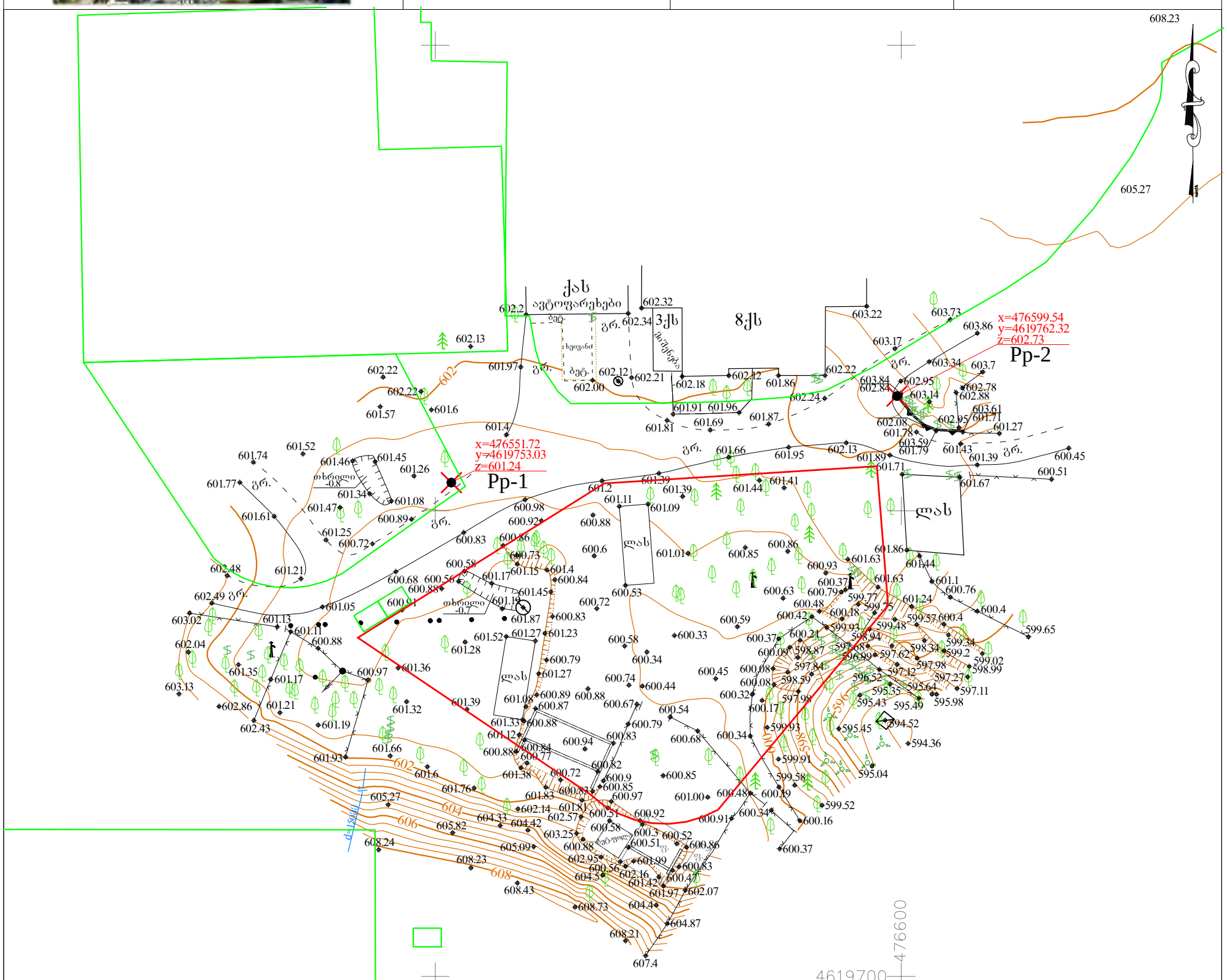

პირობითი აღნიშვნები

WGS 84–ის კოორდინატთა სისტემის UTM პროექტია

- საცხოვრებელი შენობა
- არასაცხოვრებელი შენობა
- ფარდული
- სათბური
- დანგრეული შენობა
- რეზერვუარი
- ხრილი
- ტრანსფორმატორი, ელ. ქვესადგური
- ბორდიური
- ასფალტის გზა
- გრუნტის გზა
- რკინიგზა
- მთავარი იზოჰიფსი
- იზოჰიფსი სიმაღლით
- ქვის ღობე
- ლითონის ღობე
- ბეტონის ღობე
- მაყუჟლაბადის ღობე
- გაზი
- წყალი
- ნაყარი მიწა
- ჩამოჭრილი გრუნტი
- ხაზოვანი საჯარო რეგისტრის მონაცემების მიხედვით
- ქარსაცავი ზოლი
- ცოცხალი ღობე
- მიწის ნაკვეთის საზღვარი
- მეზობლის მიწის ნაკვეთის საზღვარი
- ხეები, პალმა, ბუჩქი
- ბოძები
- განათების ელ. ბოძი
- ორკანი, სათვალთვალო ჭა
- ანძა, ანტენა

თბილისი ჯგუფი ბარნოვის ქ. №71
info@tbilisigroup.ge 322 40 06 60

დირექტორი		ნ. ჭეიშვილი
აზომა		პ. ჯიქიძე
დახაზა		ა. კრივოლიაკო
მ 1:500		2017 წ

გენ-გეგმა მ. 1:500

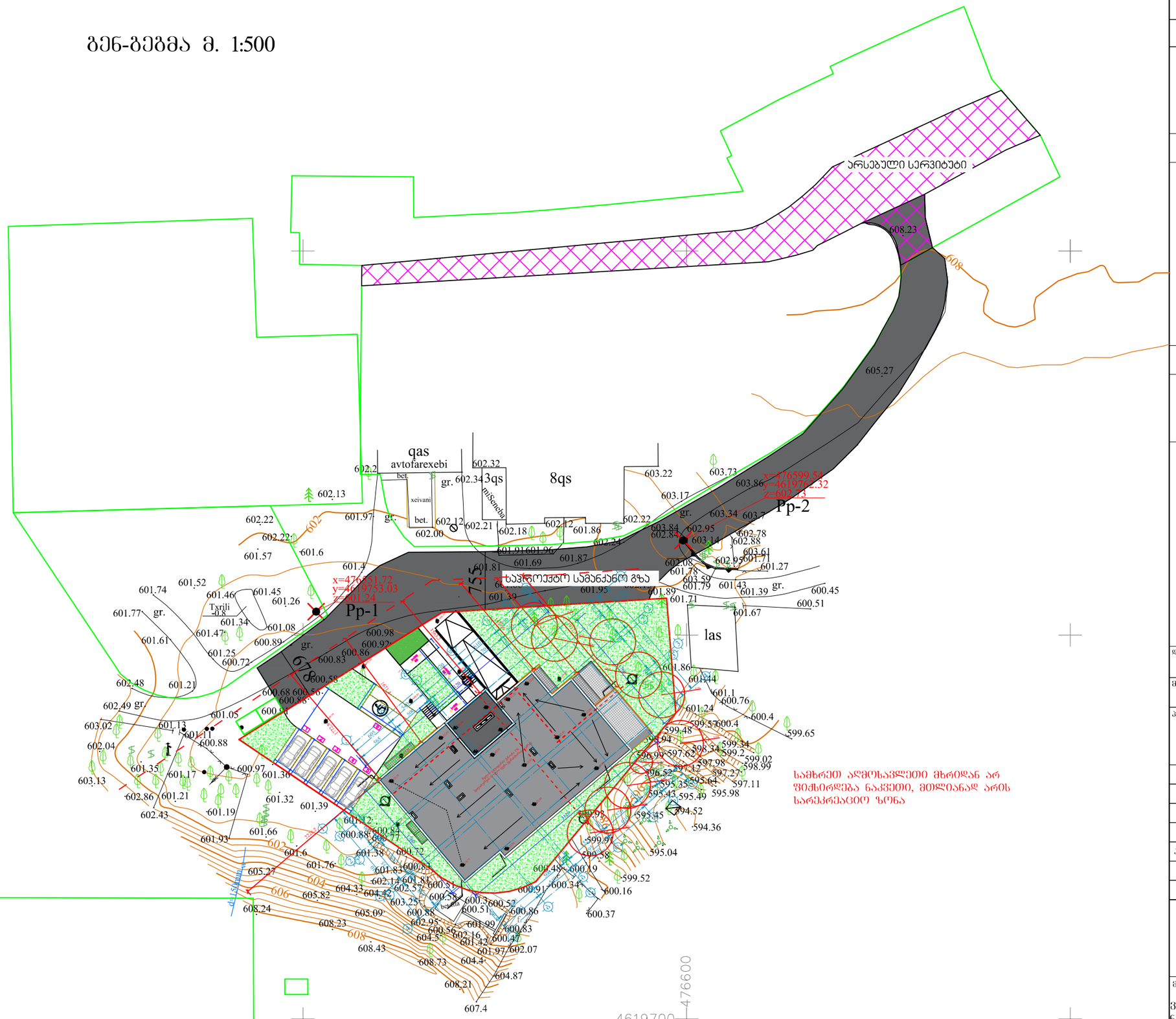

საშიში ფერდობის ზედა ნაპირი

საშიში ფერდობის ქვედა ნაპირი

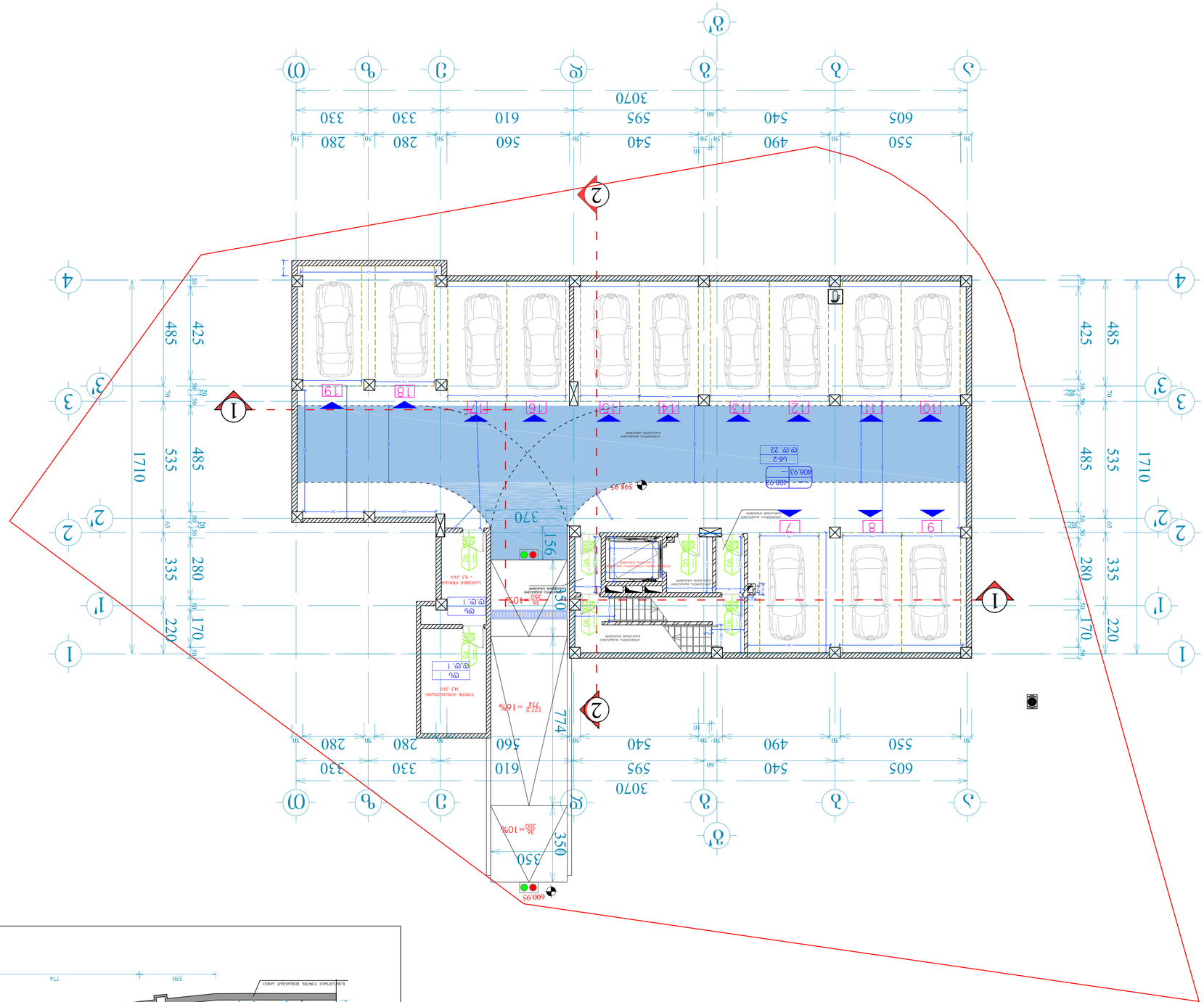

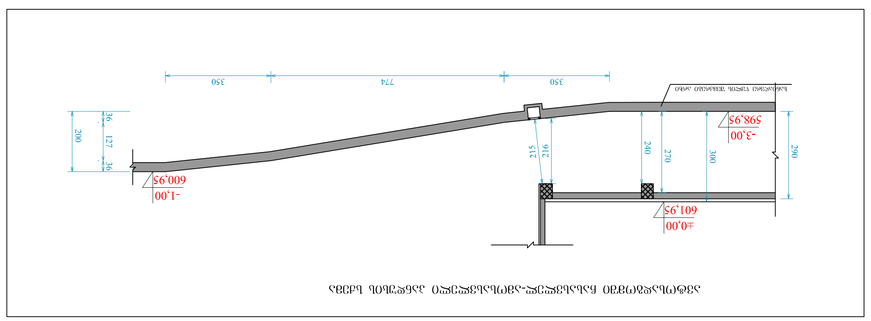

ՅՅՁՑՈՒՄՆԵՐԻ ԳԱՆՁԱՅՆԱՑՈՒՄ ՀԱՄԱՊԱՏԱՍԽԱՆ ՀԱՏԱԿ

ՅՅՁԱՅՈՒՄՆԵՐ

- ՅՅՁԱՅՈՒՄՆԵՐԻ ՆԱՇԱՆԱԿՈՒՄ
- ՀՈՂԱՄԱՍԵՐԻ ՍԱՀՄԱՆԱԳԻԾ
- ՀՈՂԱՄԱՍԵՐ
- ՇԻՆԱՐԱՐԱԿԱՆ ԱՐԳԵԼՔՆԵՐ

ՀՈՂԱՄԱՍԻ ԱՆՎԱՆՈՒՄ

ՀՈՂԱՄԱՍԻ ՆՈՐ ՀԱՍՑԵ

ՀՈՂԱՄԱՍԻ ՀԱՍՑԵ

ՀՈՂԱՄԱՍԻ ՀԱՄԱՐ

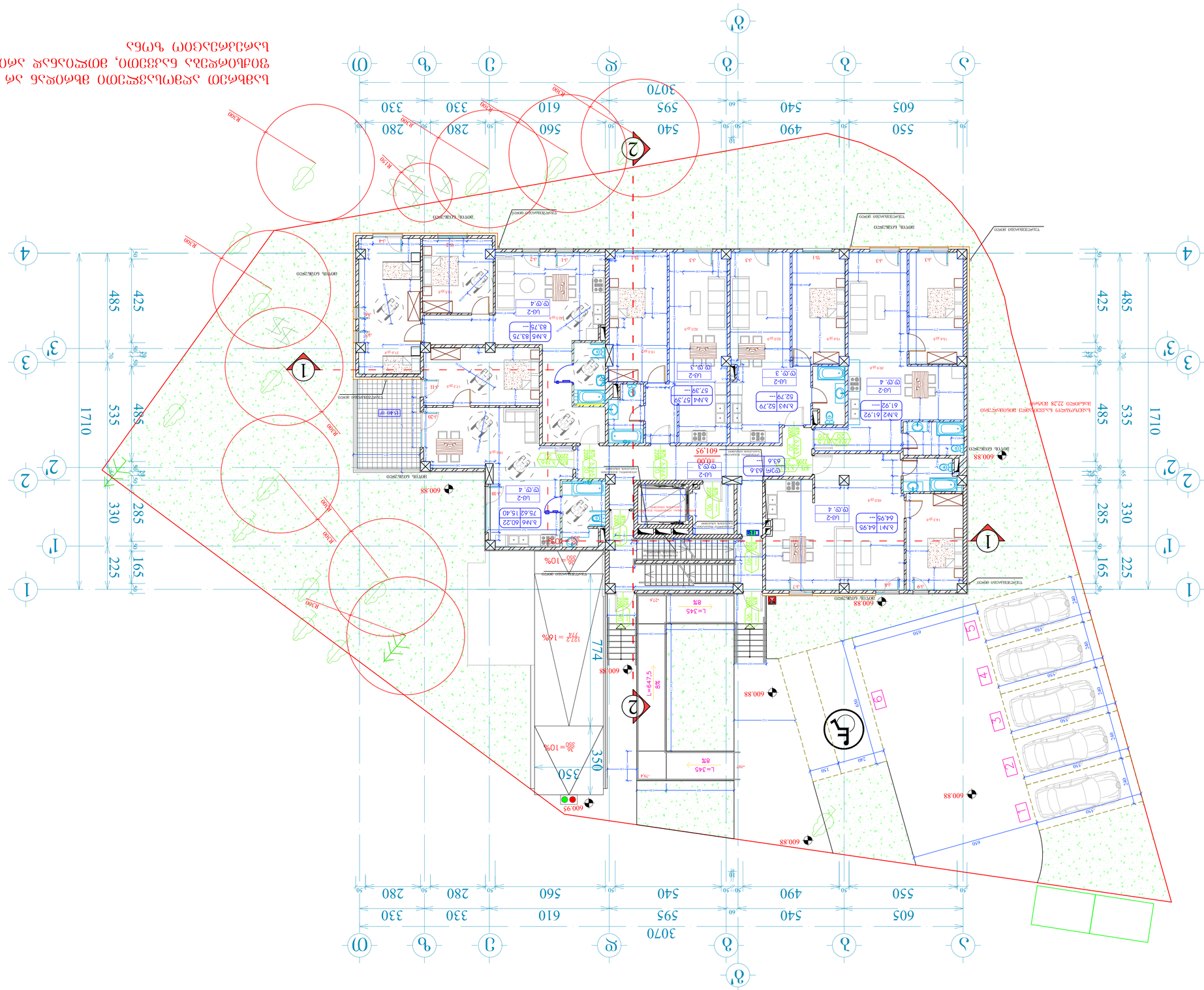
ЗАСТРОЙКА ЗЕМЕЛЬНОГО УЧАСТКА ЖИЛОГО ДОМА С ПОДЗЕМНОЙ ПАРКОВКОЙ
ПЛАНИРОВОЧНЫЕ ОГРАНИЧЕНИЯ ЗЕМЕЛЬНОГО УЧАСТКА
ЗОНА ОГРАНИЧЕННОГО ПОЛЬЗОВАНИЯ (СЕРВИТУТ)
ЗОНА ЗАСТРОЙКИ

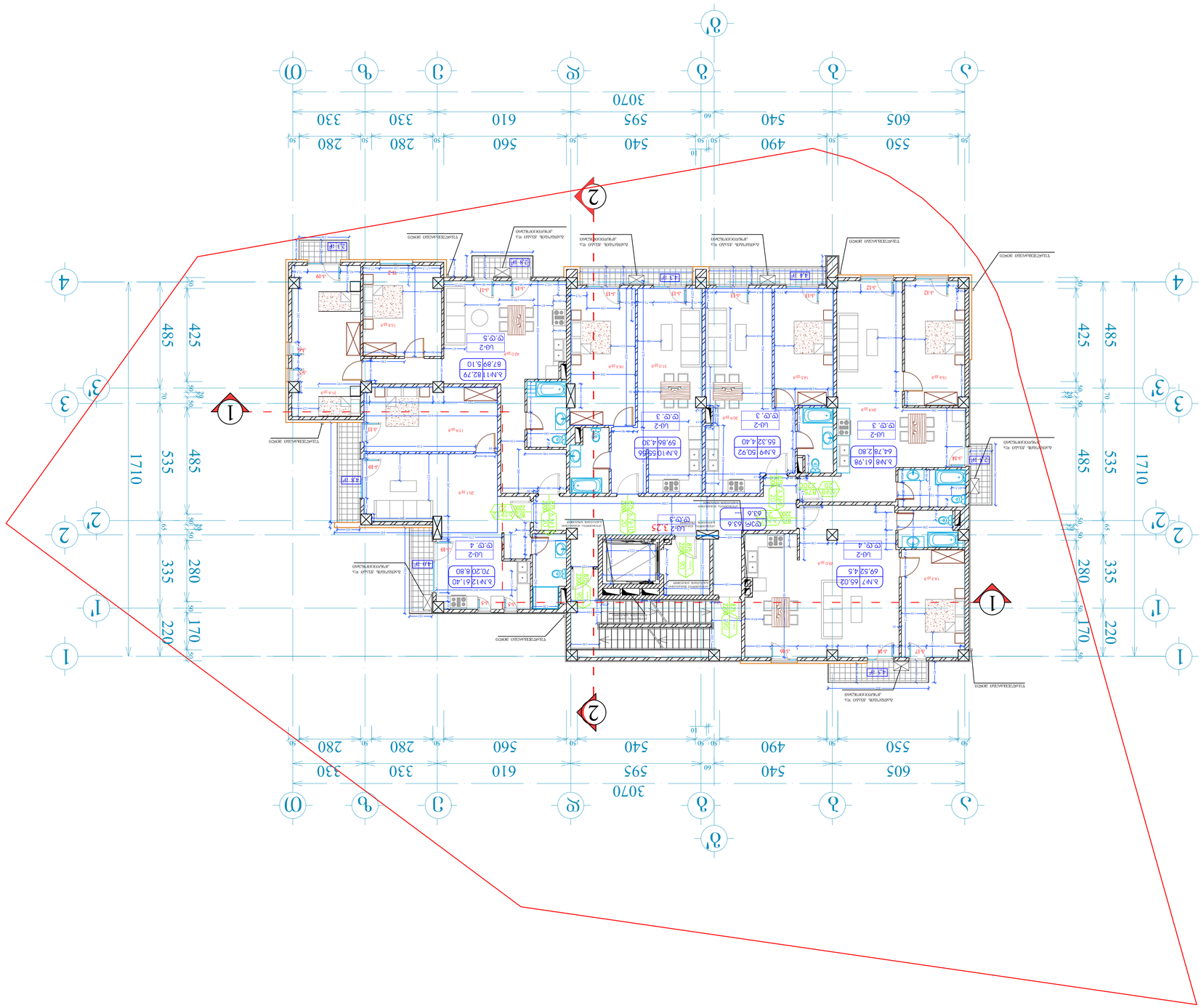
1710
485
425
50
70
50
90
50
535
485
335
280
220
170
50
50
50

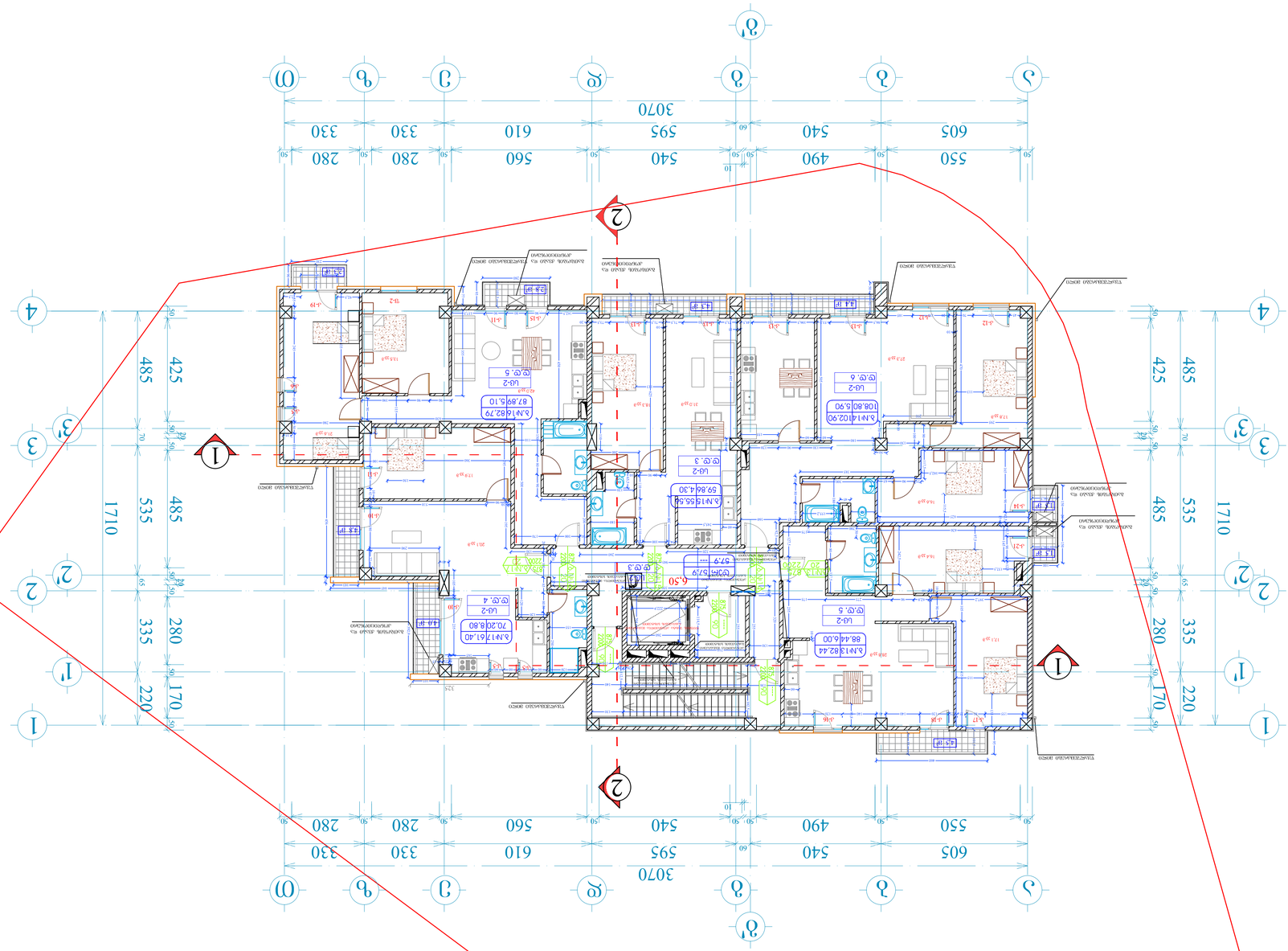

ТИПОВОЙ	А-1	ҚАБАТЛАР №	дwg, ЭЛЕКТРОН НҰСҚАСЫ
			gegmebi .dwg

ЖОБАЛАУ ҚҰЖАТТАРЫ:

– ЭЛЕКТРЛЕНДІРІЛГЕН ҚАБЫРҒАЛАР	
– ЖЕҢІЛ БӨЛІНГЕН ҚАБЫРҒАЛАР	
– ЖЕРГІЛІКТІ ЖАРЫҚТАНДЫРУ	
– ЖЕРГІЛІКТІ ЖЕЛІ	

ЭЛЕКТРЛЕНДІРІЛГЕН ҚАБЫРҒАЛАР ЖОСПАРЫ

ӨЗГЕРІСТЕР ЖАСАЛҒАН ҚҰЖАТТАРДЫҢ ТІЗІМІ			

ГИПАБАНОВ	А-1	ЯСАЗЗОЛ№	dwg. ЗАОЯСОЬ ЬАЬАЯСО
			gegmebl .dwg

ЗАОЯЧАООЮ БОЗАЬАЮ:

- n – ЗАЬАЬСОАСАООЬ БАВАЬАСАЮЬ
- – ЗАЬАЬСОЬАЬАЬАЯСО БОЗАЬАЯСО
- – ДЯЯЯСЮЬАЮ
- – ДЯЯЯСЮЬАЮ
- – ЯЗЬАЬЬОЬ ЬАЧАО

ЗЬЬАЯСОАСАЮЬ

ЯЗЬАЬЬОЬ		ЯЗЬАЬЬОЬ	ЯЗЬАЬЬОЬ
			32
		11	
		Я. Э.	

ЬОЬЬАЬАЮЮ		ЬОЬЬАЬАЮЮ	
			IV ЬАЧАОЯЯСОЬ ОЗОЬАЬ
			9,75 БОЯБЗЯСЧЬЗ
			ЗЬЧ. Г ДЗ, ДОЧЬ, №7 ЗОЯЯСОЬЬСЧЬЯС
			ОЯЯЬЯСОЬ, ЗЬЧЬЯСЧОЧЬЯСЬЬСЯЯЬ ЯЬЧЬЯСЧОЧЬЯСЬЬСЯЯЬ II
		ЬОЬЬАЬАЮЮ	
		ЬАЧАО	
ЗАЗЬ ЗОЧБСЯЯСОО БЬЗЗЗО		ЗЬЗЬЬОЬ	I:100
Ы/Б 4051211Я8		ОЗАЧОЯО	15.11.19
		layout	

ЗЯЬЬЬЧЯЬЬ	О. ЯСЧЬЧЬЧЬЗЗЯСО			15.11.19
ЧЯЬЬЬЧЯЬЬ	Ь. ЯСЧЬЧЬЧЬЗЗЯСО			15.11.19
ЧЧЬЬЬЧЯЬЬ	6. ЗЗЯСОЗ			15.11.19
ЯЗЬЗЗЬЬЬЯЬ	Ь. ЯСЧЬЧЬЧЬЗЗЯСО			15.11.19
ЗЯЬЬЬЧЯЬЬ	О. ЯСЧЬЧЬЧЬЗЗЯСО			15.11.19

ОЗЬЗЧОЯО	ЬЗЗЯСЗЗЧЧЬЗЗЯ	ЗЗЬЗЧО	ОЗЬЗЧОЯО
ЯЗЬЗЧО			
ЯЗЬЗЧО			
ЯЗЬЗЧО		

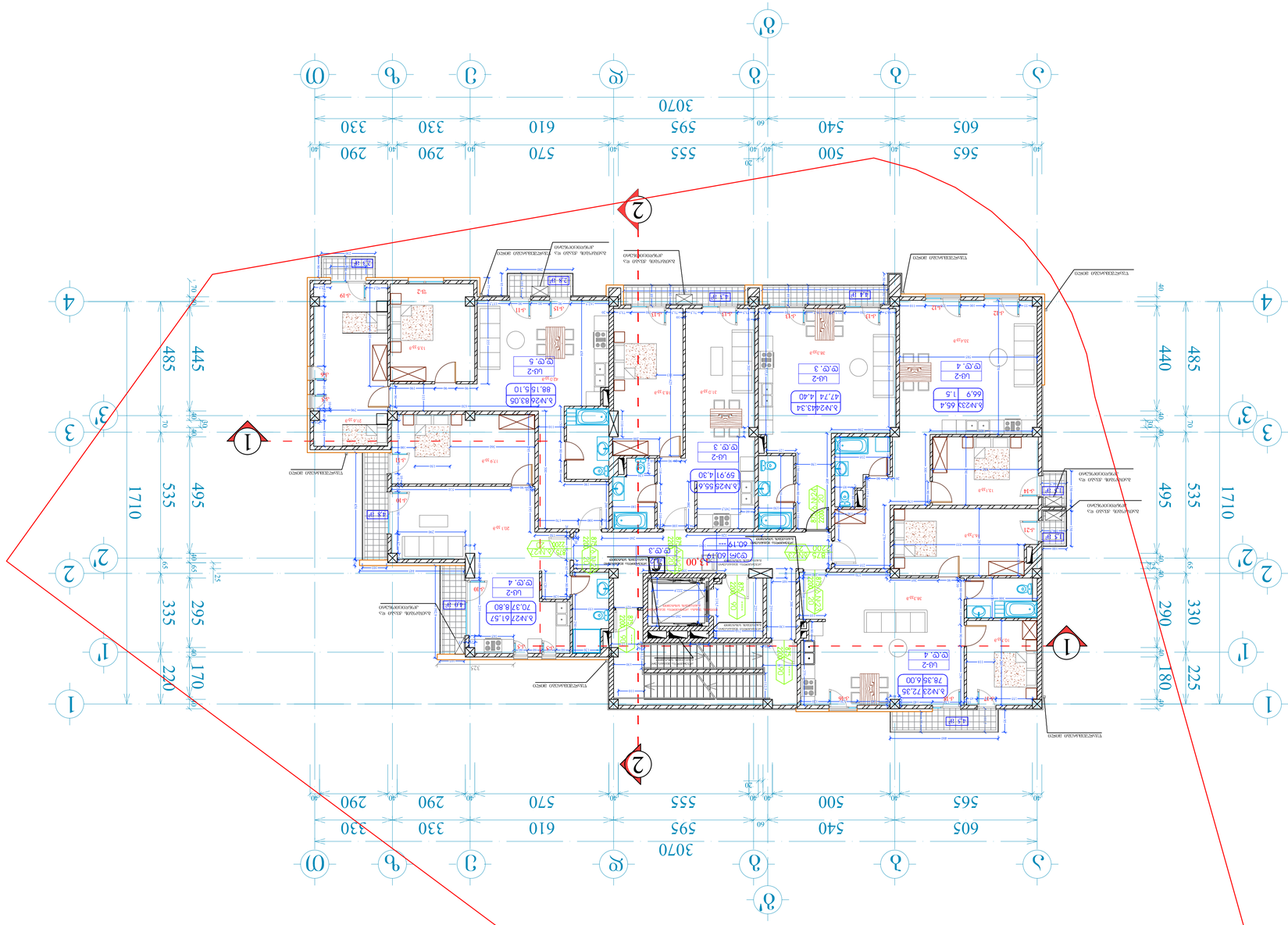

ГИПАБАЗО	А-1		
ղեպքեր .dwg	ԱՇԽԱՏԱՆՔ №		dwg. ՅԱՅՏՆԻՆ ԼԱՆԴՇԱՓՈ

ՅՈՒՄԱՅՈՒՄՈ ԱՇԽԱՏԱՆՔԻ:

n – ՅԱՆԱՀԱՏԱԿԱՆ ԱՇԽԱՏԱՆՔՆԵՐ	– ԱԶԱՏ ՏԱՐԱԾՔ
– ՆԱԽԱԳԾԱՅԻՆ ՀԱՏԱԿԱՇԱՐ ԳԱՂԱՓԱՐ	– ՀԱՏԱԿԱՇԱՐ
– ՇԵՆՔԻ ԼԱՅՆ	

ՅԱՆՁՆԱԺՈՂՈՎԱԿ

ՕՆՏԱՀԱՏՎԱԾՈՒԹՅՈՒՆ	ՀԱՏԱԿ	ՀԱՏՎԱԾՈՒԹՅԱՆ ՕՐԱԹՎԱՐԸ
ԿՈՆՏՐՈԼԵՐ ՍԱՐԳՍՅԱՆ	3. ՍԱՐԳՍՅԱՆ	15.11.19
ՆԱԽԱԳԾՈՂ	0. ԿՈՍՏԱՆԴՅԱՆ	15.11.19
ՆԱԽԱԳԻԾ ՍՏՈՒԳԵՑ	Ն. ՍԱՀԱԿՅԱՆ	15.11.19
ԳԼԽԱՎՈՐ ՃԱՐՏԱՐԱՊԵՏ	Ն. ԿՈՍՏԱՆԴՅԱՆ	15.11.19
ՀԱՍՏԱՏԵՑ	Ա. ՀՈՎՀԱՆՆԻՍՅԱՆ	15.11.19

ԱՇԽԱՏԱՆՔԱՅԻՆ ՆԱԽԱԳԾԻ ՀԱՍՏԱՏՈՒՄ

ՀԱՍՏԱՏՎԱԾ Է	ԱՇԽԱՏԱՆՔԻ ՏԵՍԱԿ	ՀԱՆՁՆԱԺՈՂՈՎԱԿԻ ՀԱՄԱՐ	ՕՐԱԹՎԱՐ
	ԱՇԽԱՏԱՆՔԱՅԻՆ ՆԱԽԱԳԻԾ		

ՀԱՅԱՍՏԱՆԻ ՀԱՆՐԱՊԵՏՈՒԹՅԱՆ ԿԱՊԱՆ ՔԱՂԱՔԱՇԻՆՈՒԹՅԱՆ ԵՎ ՏԵՐԻՏՈՐԻԱԼ ԿԱՌԱՎԱՐՄԱՆ ՊԵՏԱԿԱՆ ԾԱՌԱՅՈՒԹՅՈՒՆ

ՀՀ, ք. ԵՐԵՎԱՆ, Ն47 ՇԻՆՈՒԹՅԱՆ ՀԱՍՑԵ, II ՄԱՍՆԱՇԵՆՔ, ՇԵՆՔԱՅԻՆ ՔԱՂԱՔԱՑԻՆԵՐԻ ՀԱՄԱՅՆՔՆԵՐԻ ՀԱՐԿԱՅԻՆ ՀԱՄԱԼԻՐ

ՀԱՍՑԵ

ՀԱՍՑԵՅԻ ՈՒՂՂԱԿԻ ՏԵՍՔ

ՀԱՏԱԿ	ՇԱՐՔ	ՀԱՏՈՐ
1:100	15.11.19	

ՇԵՆՔԻ ԱՇԽԱՏԱՆՔԱՅԻՆ ՆԱԽԱԳԻԾ

ՀՀ ՏԱՐԱԾՔԱՅԻՆ ԿԱՌԱՎԱՐՄԱՆ ՄԱՐՄՆԻ ՀԱՄԱՅՆՔԱՅԻՆ ԾԱՌԱՅՈՒԹՅՈՒՆ

ՀՀ ՏԱՐԱԾՔԱՅԻՆ ԿԱՌԱՎԱՐՄԱՆ ՄԱՐՄՆԻ ՀԱՄԱՅՆՔԱՅԻՆ ԾԱՌԱՅՈՒԹՅՈՒՆ

ՀԱՏՎԱԾ	ՏԵՍԱԿ	ՀԱՏՈՐ
8. Յ.	12	32

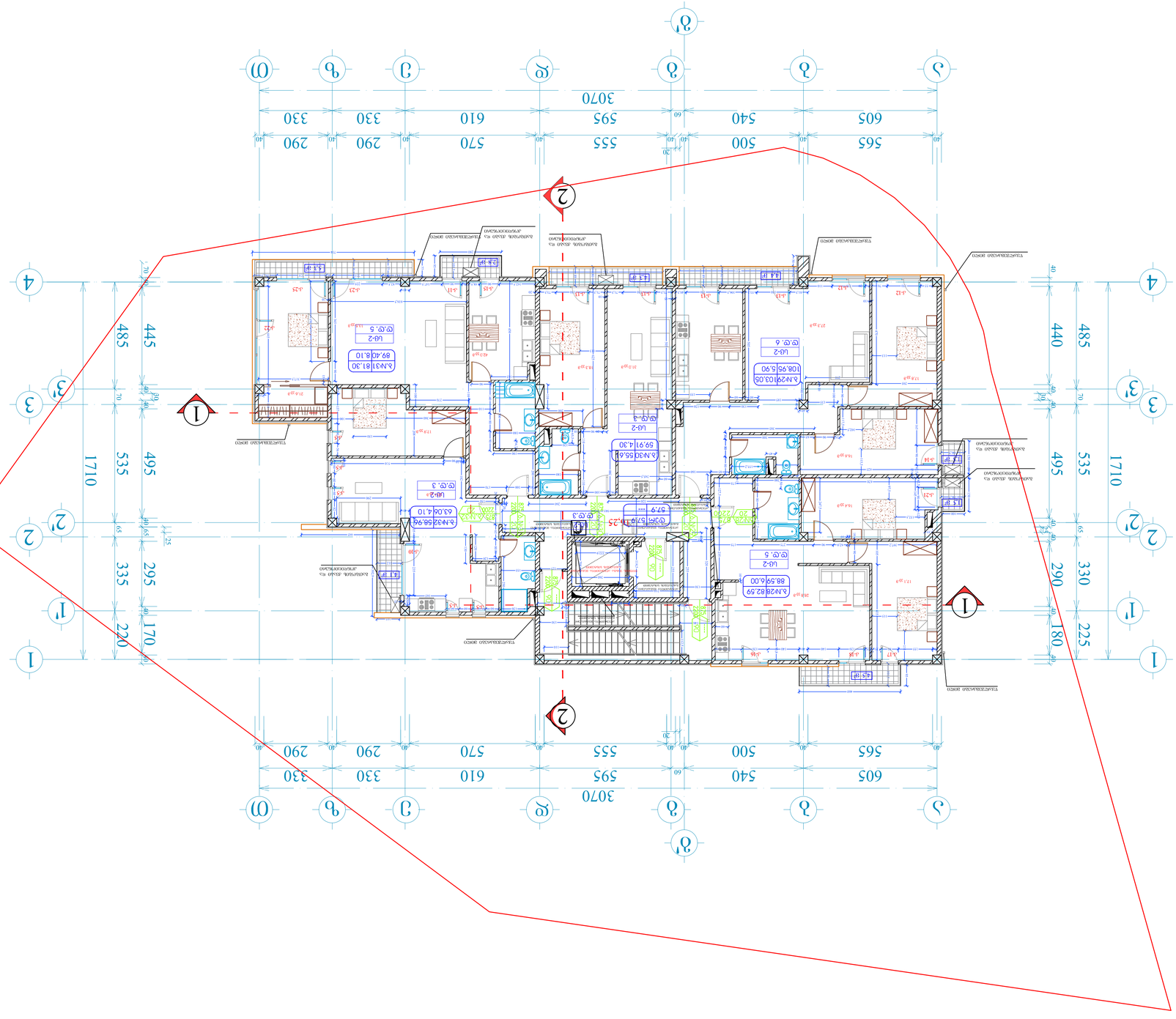

ГИП	Фамилия		
Н.контр.			
Разраб.			

Изм.	Кол.уч.	Лист

Стадия	Лист	Листов
Р	1	1

Наименование организации	
Жилой дом	
Общие данные	
Формат А1	

Инв. № подл.	
Подпись и дата	
Взам. инв. №	
Инв. № дубл.	
Подпись и дата	

Обозначение	
Наименование	
Примечание	

Обозначение	Наименование	Примечание
	Документация по планировке территории	
	Документация по межеванию территории	
	Проект планировки территории	
	Проект межевания территории	
	Раздел 1. Пояснительная записка	
	Раздел 2. Графическая часть	
	Материалы по обоснованию проекта планировки территории	
	Материалы по обоснованию проекта межевания территории	
	Раздел 3. Пояснительная записка	
	Раздел 4. Графическая часть	

Обозначение	Наименование	Примечание	
	Жилой дом		
	Архитектурно-строительные решения		
	Конструкции железобетонные		
	Конструкции металлические		
	Конструкции деревянные		
	Конструкции каменные		
	Архитектурно-строительные решения		
	Отопление, вентиляция и кондиционирование		
	Водопровод и канализация		
	Электрооборудование		
	Электроосвещение		
	Слаботочные системы		
	Автоматизация систем инженерно-технического обеспечения		
	Технологические решения		
	Газоснабжение		
	Сети связи

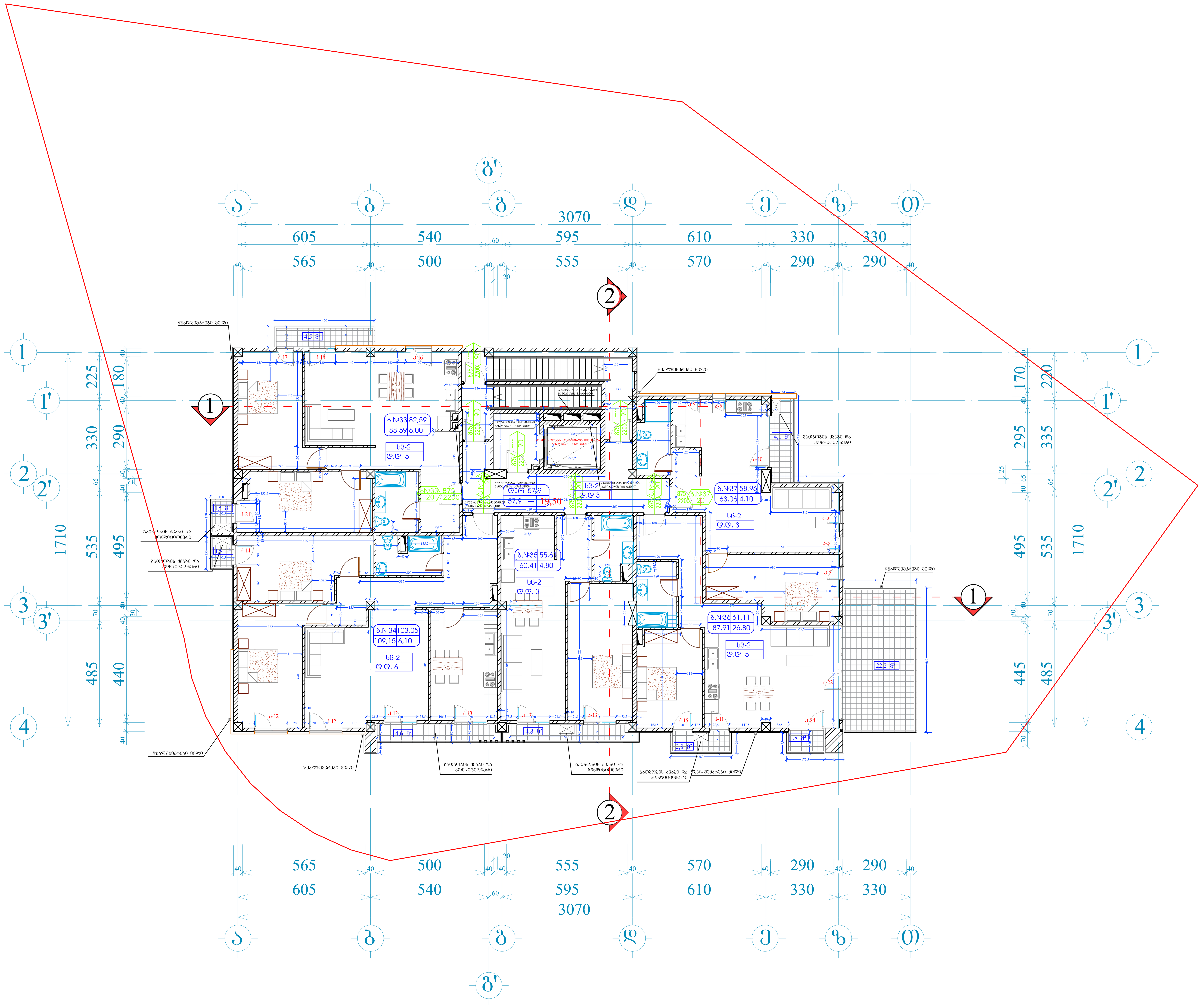

ფორმატი A-1	დაკვეთა №	dwg. ფაილის სახელი gegmebi .dwg

პირობითი ნიშნები:

- n – ექსპლიკაციის ნუმერაცია
- – არქიტექტურული ნიშნული
- – კედლები
- – კოლონები
- – ღერძის ხაზი

ექსპლიკაცია

შენიშვნები:

ნახაზზე ზომები მოცემულია სანტიმეტრებში.

ნახაზის ყველა ცვლილება მშენებლობისას შეთანხმებული უნდა იყოს პროექტის ავტორთან.

ტექნიკური მაჩვენებლები

დამკვეთი: შპს მონოლით ბრუკი

მისამართი: ნუცუბიძის II მ/რ, V კვ, კორ. №5-ის მიმდებარედ

პროექტის სახელწოდება: მრავალბინიანი საცხოვრებელი სახლი

თანამდებობა	გვარი	ხელმოწერა	თარიღი
დირექტორი	ა. აბდულაევი		15.11.19
არქიტექტორი	ი. ლაზარიაშვილი		15.11.19
არქიტექტორი	ს. ლაზარიაშვილი		15.11.19
პრ. კონსტრუქტორი	ნ. შელია		15.11.19
დაამუშავა	ს. ლაზარიაშვილი		15.11.19
შეამოწმა	ი. ლაზარიაშვილი		15.11.19

შპს მონოლით ბრუკი ს/ნ 405121158	მასშტაბი	1:100
	თარიღი	15.11.19
	layout	

მისამართი: თბილისი, ვაკე-საბურთალოს რაიონი, ნუცუბიძის ფერდობი II მ/რ, I კვ, კორ. №7 მიმდებარედ

ნახაზი: VII სართულის გეგმა 19.50 ნიშნულზე

სტადია	ფურცელი	ფურცლები
მ. პ.	14	32

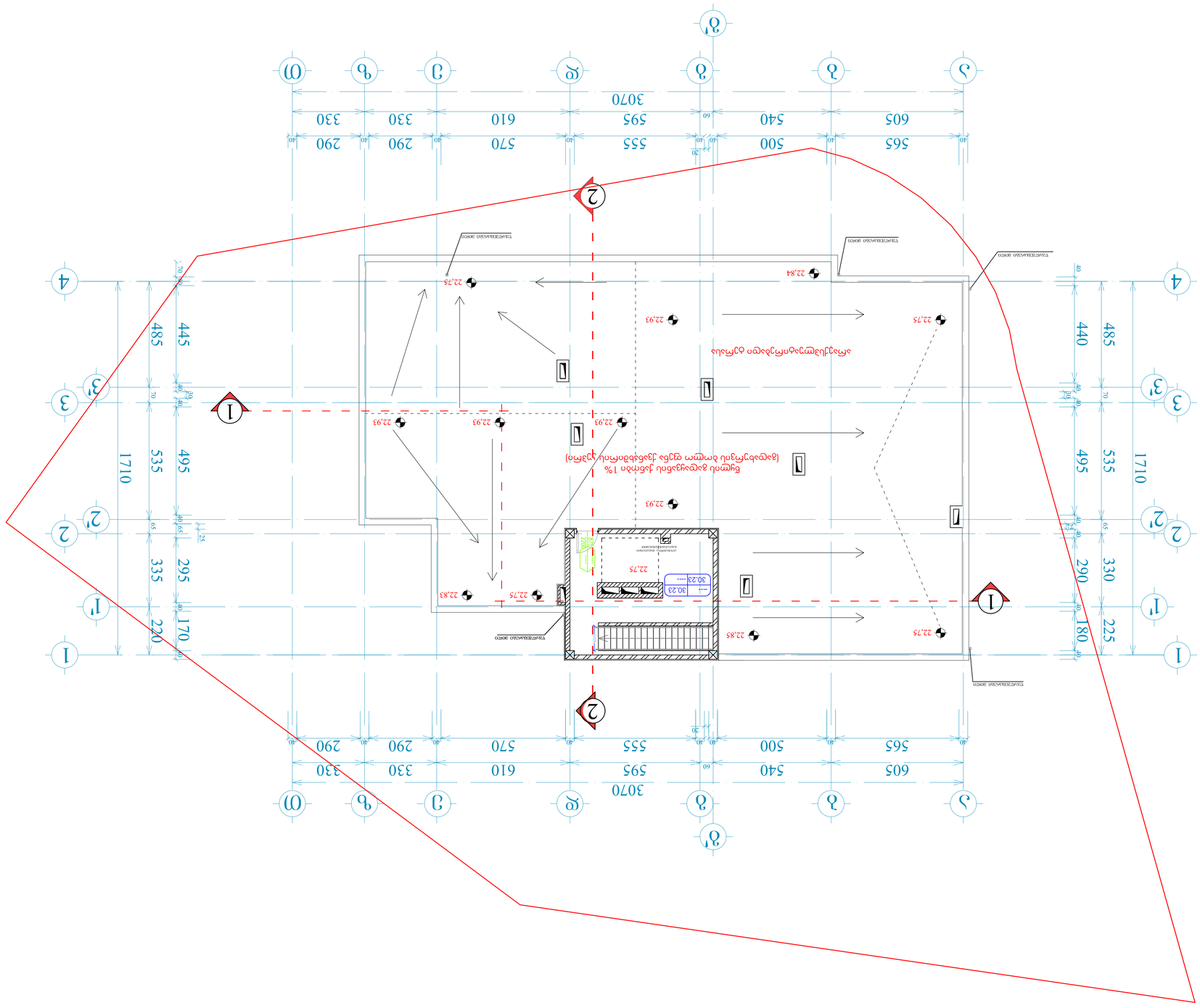

ГИПБАЗАЛ	А-1	ԱՇԱՏՈՒՄ №	dwg. ՇԱՀԱՊՏԻՆ ԼԱՆԴՇԱՖՏ
			gegmeb1 .dwg

ՅՈՎՈՒՄՆԵՐԻ ՑԱՆԿ

- n – ՅԱՄՍՆՏԱՎՈՐՈՒԹՅԱՆ ԳՈՏԻՆԵՐԻ ԱՆՎԱՆՈՒՄՆԵՐԸ
- – ՀՈՂԱՄԱՍԵՐԻ ՍԱՀՄԱՆՆԵՐ
- – ՀՈՂԱՄԱՍԻ ՍԱՀՄԱՆՆԵՐ
- – ՇԻՆՈՒԹՅՈՒՆՆԵՐԻ ՈՒՐՎԱԳԾԵՐ

ՀԱՄԱՁԱՅՆԱԳՐՈՒԹՅՈՒՆ

ՀՈՂԱՄԱՍԻ ԱՆՎԱՆՈՒՄ՝

ՀՀ ՏԱՐԱԾՔԱՅԻՆ ԿԱՌԱՎԱՐՄԱՆ ԵՎ ՔԱՂԱՔԱՇԻՆՈՒԹՅԱՆ ՊԵՏԱԿԱՆ ԿՈՄԻՏԵ

ՀՀ, ք. ՅԵՐԵՎԱՆ, ՆՈՐ ՆՈՐՔ ԱՎԱՆ 1-ԻՆ ՓՈՂՈՑ, ՇԵՆՔ 1

ՀՈՂԱՄԱՍԻ ՀԱՍՑԵ՝ 22.75 ՀՈՒՆՎԱՐԻ ՄԱՍ

ՀՈՂԱՄԱՍԻ ՀԱՍՑԵՅԻ ՆՇԱՆԱԿՈՒԹՅՈՒՆ

ՀԱՏԱԿ		ԱՇԽԱՏԱՆՔԱՅԻՆ	1:100
		ՕԳՏԱԳՈՐԾՎԱԾ	15.11.19
		layout	

ՀՈՂԱՄԱՍԻ ՀԱՍՑԵՅԻ ՆՇԱՆԱԿՈՒԹՅՈՒՆ

ՀԱՍՏԱՏՈՂ		Ա. ՀՈՎՀԱՆՆԻՍՅԱՆ	15.11.19
ՆԱԽԱԳԾԱՅԻՆ ՄԱՍ		Ա. ՀԱՅԿԱԶՆՅԱՆ	15.11.19
ՆԱԽԱԳԾԱՅԻՆ ՄԱՍ		Ա. ՀԱՅԿԱԶՆՅԱՆ	15.11.19
ՆԱԽ. ՃԱՐՏԱՐԱՊԵՏ ՄԱՍ		Ճ. ՅԱՂՈՒՅԱՆ	15.11.19
ԳԼԽԱՎՈՐ ՃԱՐՏԱՐԱՊԵՏ		Ա. ՀԱՅԿԱԶՆՅԱՆ	15.11.19
ՊԱՏՎԻՐԱՏՈՒ		Ա. ՀԱՅԿԱԶՆՅԱՆ	15.11.19

ՀՈՂԱՄԱՍԻ ՀԱՍՑԵՅԻ ՆՇԱՆԱԿՈՒԹՅՈՒՆ

ՀՈՂԱՄԱՍԻ ՀԱՍՑԵՅԻ ՆՇԱՆԱԿՈՒԹՅՈՒՆ	ՀԱՏԱԿ	ՇՐՋԱՊԱՏԿԵՐԱՅԻՆ ՀԱՏԱԿ
	ՀՈՂԱՄԱՍԻ ՍԱՀՄԱՆՆԵՐ	
	ՇԻՆՈՒԹՅՈՒՆՆԵՐԻ ՈՒՐՎԱԳԾԵՐ	

ՀՈՂԱՄԱՍԻ ՀԱՍՑԵՅԻ ՆՇԱՆԱԿՈՒԹՅՈՒՆ

ՀՈՂԱՄԱՍԻ ՀԱՍՑԵՅԻ ՆՇԱՆԱԿՈՒԹՅՈՒՆ	ՀԱՏԱԿ	ՇՐՋԱՊԱՏԿԵՐԱՅԻՆ ՀԱՏԱԿ
	ՀՈՂԱՄԱՍԻ ՍԱՀՄԱՆՆԵՐ	
	ՇԻՆՈՒԹՅՈՒՆՆԵՐԻ ՈՒՐՎԱԳԾԵՐ	

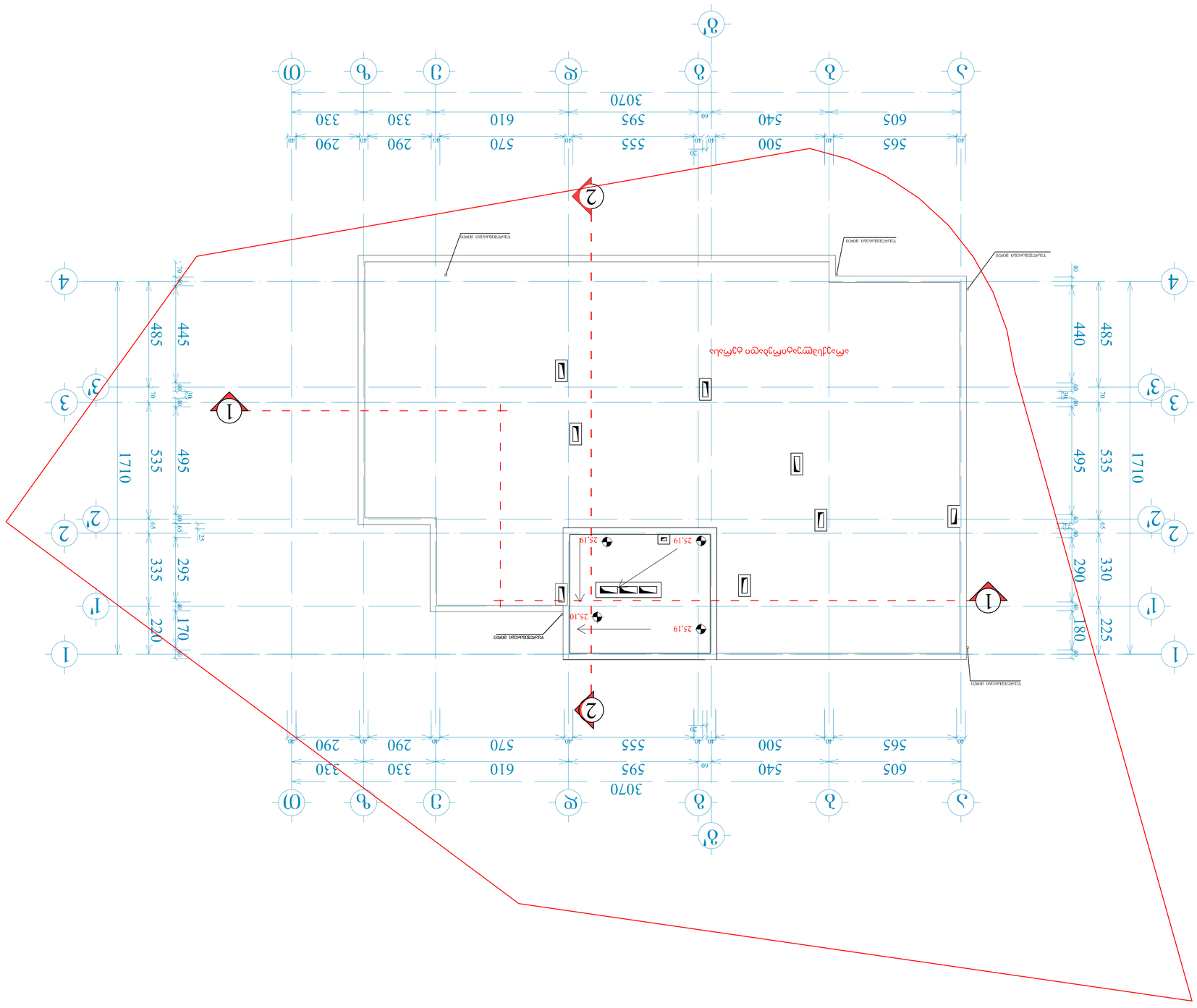

ГИП Фамилия		А-1	
Н.контр.		Н.	
Разраб.			

Изм. Кол.уч. Лист № док. Подп. Дата

Жилой дом с магазином на 1 этаже по адресу: Республика Башкортостан, Бурзянский район, с. Старосубхангулово, ул. Центральная, 1

Общие данные

Схема планировочной организации земельного участка

Архитектурные решения

Конструктивные решения

Система электроснабжения

Система водоснабжения

Система водоотведения

Отопление, вентиляция и кондиционирование воздуха

Сети связи

Технологические решения

Проект организации строительства

Мероприятия по обеспечению доступа маломобильных групп населения

Мероприятия по обеспечению пожарной безопасности

Мероприятия по обеспечению соблюдения требований энергетической эффективности и требований оснащенности зданий, строений и сооружений приборами учета используемых энергетических ресурсов

Мероприятия по обеспечению соблюдения требований к обеспечению безопасной эксплуатации объектов капитального строительства

Перечень мероприятий по охране окружающей среды

Иная документация в случаях, предусмотренных федеральными законами

Стадия	Лист	Листов	
Р	1	32	

Общество с ограниченной ответственностью Проектная организация "Архитектурное бюро "Ирандык"

Заказчик: Общество с ограниченной ответственностью "Ирандык"

Договор № 40512158 от 15.11.19

Формат А1

Инв. № подл. | Подп. и дата | Взам. инв. №

Инв. № подл. | Подп. и дата | Взам. инв. №

Общество с ограниченной ответственностью Проектная организация "Архитектурное бюро "Ирандык"

Заказчик: Общество с ограниченной ответственностью "Ирандык"

Договор № 40512158 от 15.11.19

Жилой дом с магазином на 1 этаже по адресу: Республика Башкортостан, Бурзянский район, с. Старосубхангулово, ул. Центральная, 1

ГИП Фамилия		А-1	
Н.контр.		Н.	
Разраб.			

Изм. Кол.уч. Лист № док. Подп. Дата

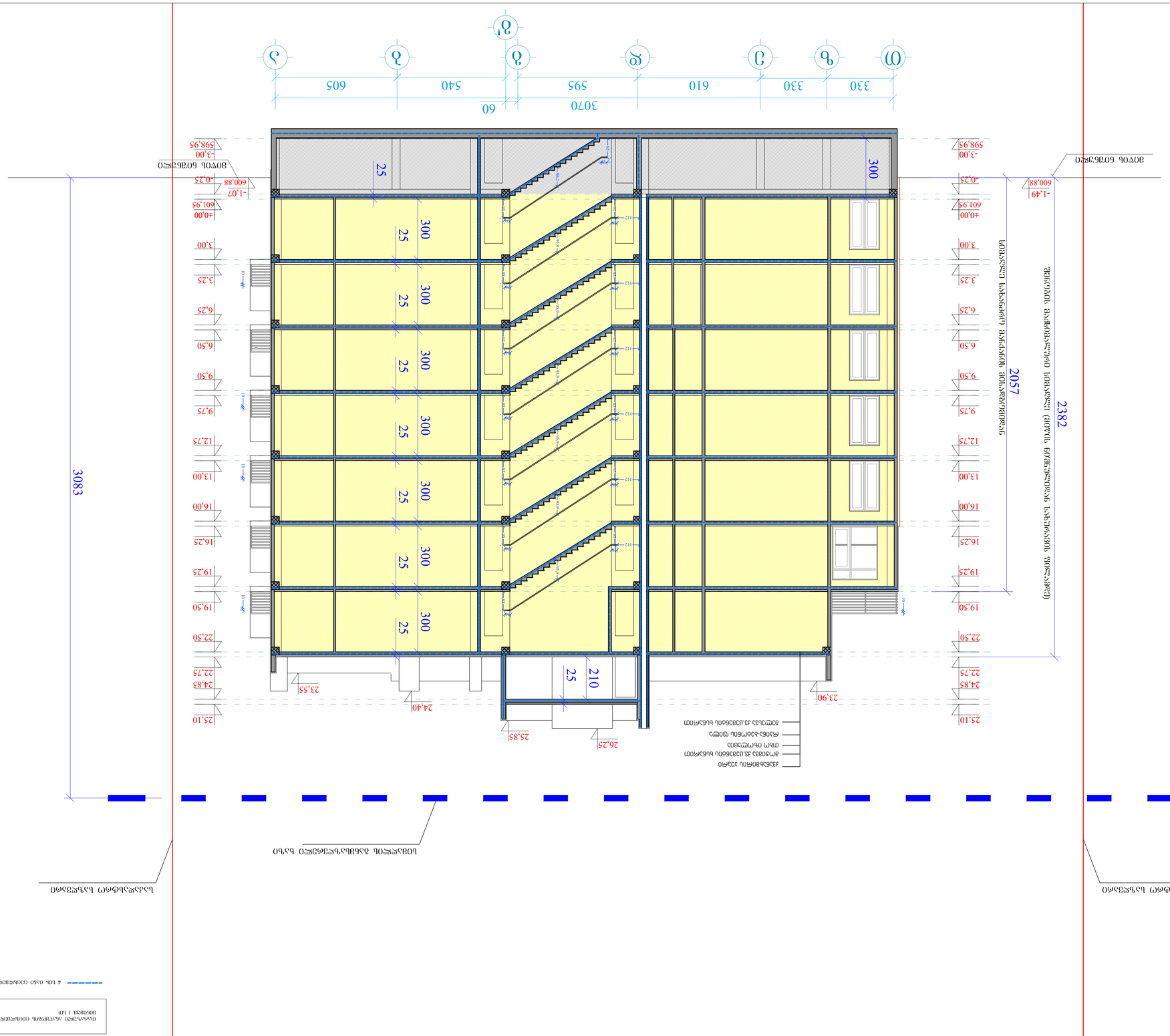
3070
60
330
330
610
595
540
605
ა
ბ
გ
დ
ე
ვ
ზ
თ
300
25
2382
2057
3083
-3,00
598,95
-0,75
600,88
-1,49
±0,00
601,95
3,00
3,25
6,25
6,50
9,50
9,75
12,75
13,00
16,00
16,25
19,25
19,50
22,50
22,75
24,83
25,10
-1,07
23,55
24,40
25,85
26,25
23,90
210
ბეტონის მოსწორებული ზედაპირი
ასფალტბეტონის ფილა
ცემენტ-ქვიშის ცდილი
ბეტონის ბალიში
ქვიშა-ხრეშოვანი ფენა
ბეტონის ბალიში ასფალტბეტონის ფილის ქვეშ

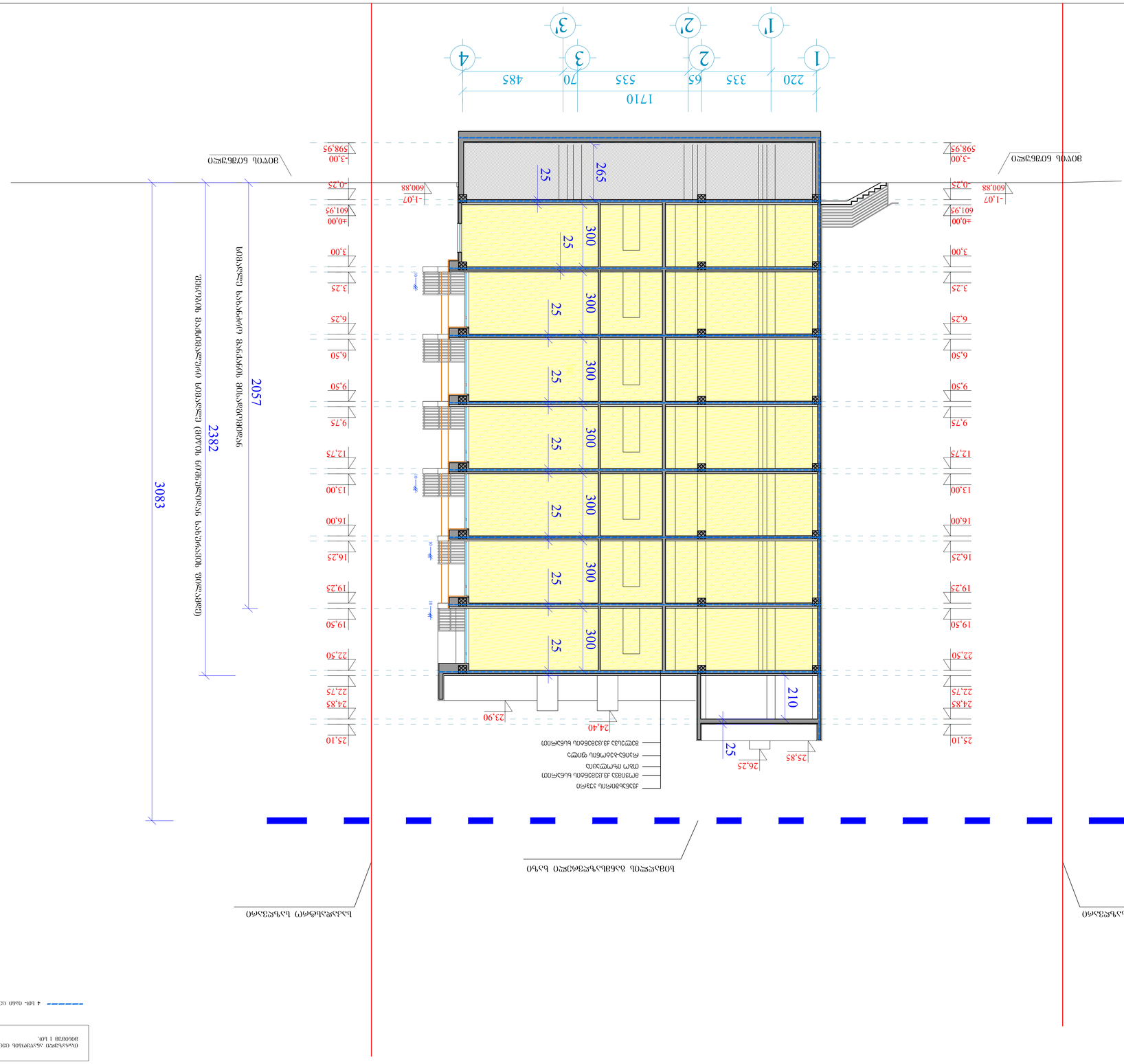
1710
220
335
65
535
70
485
1
2
3
4
1'
2'
3'
2057
2382
3083
265
25
300
210
-3,00
598,95
-0,25
600,88
-1,07
+0,00
601,95
3,00
3,25
6,25
6,50
9,50
9,75
12,75
13,00
16,00
16,25
19,25
19,50
22,50
22,75
24,85
25,10
23,90
24,40
25,85
26,25
30ᲡᲛ ᲙᲝᲜᲪᲮᲔᲚᲘ
ᲛᲘᲬᲘᲡ ᲖᲔᲓᲐᲞᲘᲠᲘ ᲓᲐᲒᲔᲒᲛᲘᲚᲘ ᲛᲓᲒᲐᲠᲔᲝᲑᲐ
ᲛᲘᲬᲘᲡ ᲖᲔᲓᲐᲞᲘᲠᲘᲡ ᲓᲐᲒᲔᲒᲛᲘᲚᲘ ᲛᲓᲒᲐᲠᲔᲝᲑᲐ
ᲙᲐᲜᲐᲚᲘᲖᲐᲪᲘᲘᲡ ᲙᲝᲜᲪᲮᲔᲚᲘ
ᲤᲐᲡᲐᲓᲘᲡ ᲛᲐᲠᲙᲘᲠᲔᲑᲘᲡ ᲙᲝᲜᲪᲮᲔᲚᲘ
ᲒᲐᲠᲔ ᲙᲘᲜᲝᲗᲔᲐᲢᲠᲘᲡ ᲙᲘᲑᲘᲡ ᲙᲝᲜᲪᲮᲔᲚᲘ
ᲛᲝᲜᲘᲢᲝᲠᲘᲜᲒᲘᲡ ᲡᲘᲡᲢᲔᲛᲘᲡ ᲙᲝᲜᲪᲮᲔᲚᲘ
ᲛᲘᲬᲘᲡ ᲖᲔᲓᲐᲞᲘᲠᲘᲡ ᲓᲐᲒᲔᲒᲛᲘᲚᲘ ᲛᲓᲒᲐᲠᲔᲝᲑᲐ

ტიპობრივი	A-1	ფასადის №:	ფაილის სახელი: .dwg
			gegmebi .dwg

ბინათმშენებლობითი პროექტი

n – ავარიული გასასვლელის ნომერი	– კედლის ხაზი
– ტროტუარის ან ასფალტის დონე	– ტერიტორიის საზღვარი
– ფანჯრის ან კარის ბლოკის ნომერი	– ავარიული გასასვლელის მიმართულება

ფასადების ნახატები

შპს „ბინათმშენებელი ჯგუფი“	ფასადების ნახატები
ობიექტის მისამართი: ქ. თბილისი, ვაკის რაიონი, ნ. ნინოშვილის ქუჩა №5-ის მიმდებარედ	
ფასადების ნახატები ბინათმშენებლობითი პროექტისთვის	
ობიექტის ტიპი	მასშტაბი
ფასადის ნომერი	ა. ნინოშვილის ქუჩა
ფასადის ნომერი	ბ. ჯაკომელოვის ქუჩა
ფასადის ნომერი	გ. ჯაკომელოვის ქუჩა
ფასადის ნომერი	დ. ვაჟა-ფშაველას გამზირი
ფასადის ნომერი	ე. ჯაკომელოვის ქუჩა
ფასადის ნომერი	ვ. ნინოშვილის ქუჩა

შემსრულებელი		მასშტაბი	1:100
		თარიღი	15.11.19
		layout	
ბინათმშენებლობითი პროექტის ავტორი		ფასადის №:	
ფასადების ნახატების ავტორი		ფასადის №-ი

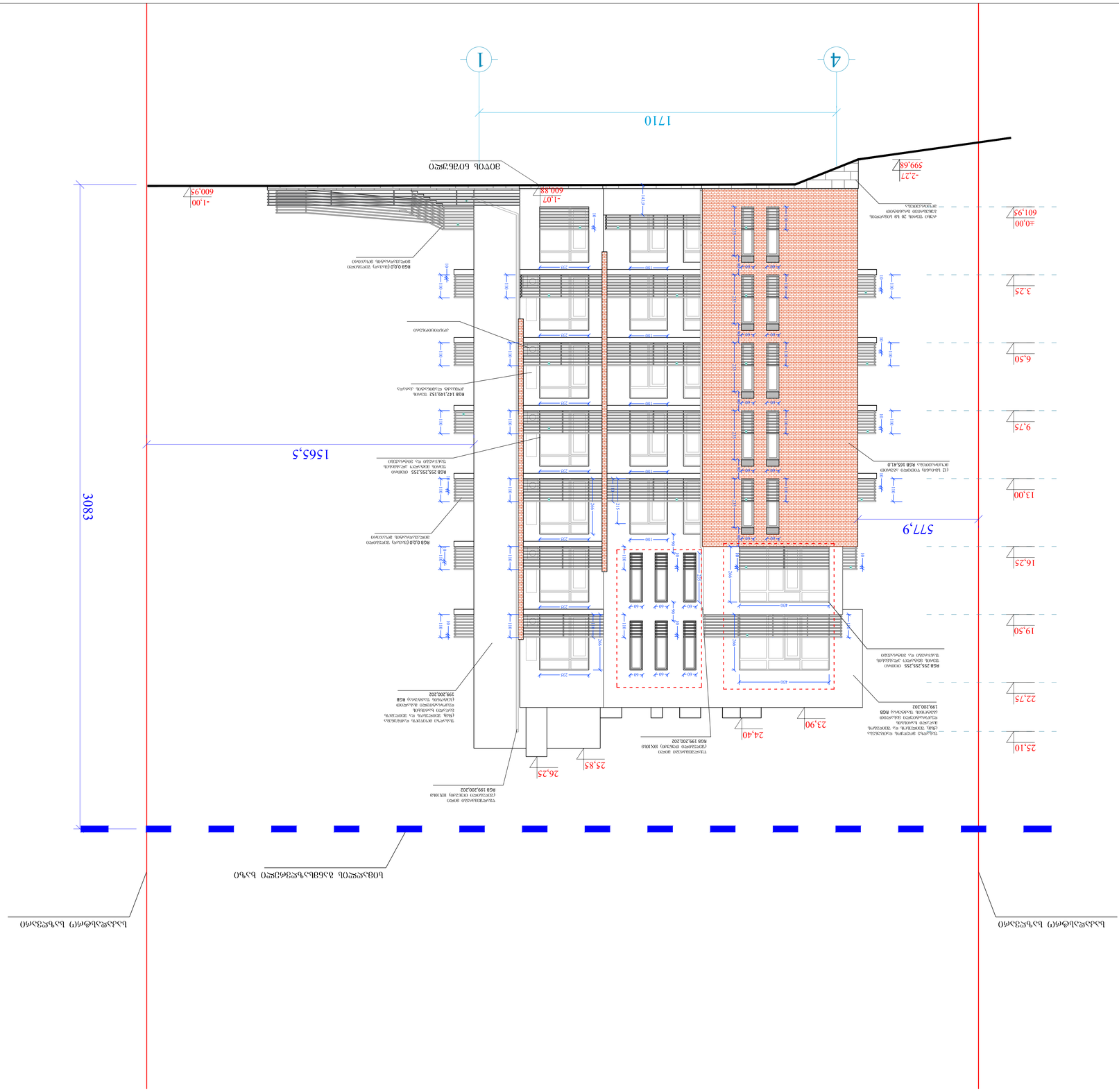

8. Э.	20	32	

Нөмір	Өзгерістің мазмұны
1	Өлшемдік желілер, 3D көрініс N7 форматқа сәйкес, Ғимараттың бас фасадының II қабаттың жобалық белгісінің өзгеруіне байланысты
Өлшемдік	Қолы

Ғимараттың бас фасадының жобалық белгісінің өзгеруіне байланысты	Ә/б 4051211S8	
	Өлшемсіз	15.11.19
	layout	
Қолтаңба	Аты-жөні	Күні
Бақылаушы	Ә. Э.	15.11.19
Бас сәулетші	Ә. Э.	15.11.19
Бас инженер	Ә. Э.	15.11.19
Жобаны басқарушы	Ә. Э.	15.11.19
Орындаушы	Ә. Э.	15.11.19

Өзгерістің мазмұны	Өлшем	Бұзылатын/ауатын	Өлшем
Өлшемдік желілер	Э. Э.		15.11.19
Жобалық белгілер	Ә. Э.		15.11.19
Жобалық белгілер	Ә. Э.		15.11.19
Жеке ғимараттың жобалық белгілері	Ә. Э.		15.11.19
Сызықтық өлшемдер	Ә. Э.		15.11.19
Өлшемдік желілер	Ә. Э.		15.11.19

Ғимараттың бас фасадының II қабаттың жобалық белгісінің өзгеруіне байланысты Ә/б 4051211S8 Ғимараттың бас фасадының II қабаттың жобалық белгісінің өзгеруіне байланысты Өлшемдік желілер, 3D көрініс N7 форматқа сәйкес

Қолтаңба	Күні
Бақылаушы	Ә. Э. 15.11.19
Бас сәулетші	Ә. Э. 15.11.19
Бас инженер	Ә. Э. 15.11.19
Жобаны басқарушы	Ә. Э. 15.11.19
Орындаушы	Ә. Э. 15.11.19

Ғимараттың бас фасадының II қабаттың жобалық белгісінің өзгеруіне байланысты Ә/б 4051211S8

Өлшемсіз	1:100
layout	15.11.19

Ғимараттың бас фасадының II қабаттың жобалық белгісінің өзгеруіне байланысты Өлшемдік желілер, 3D көрініс N7 форматқа сәйкес

Бақылаушы Ә. Э. 15.11.19
Бас сәулетші Ә. Э. 15.11.19
Бас инженер Ә. Э. 15.11.19
Жобаны басқарушы Ә. Э. 15.11.19
Орындаушы Ә. Э. 15.11.19

Қолтаңба Күні

Өзгерістің мазмұны Өлшем Бұзылатын/ауатын Өлшем

Сызықтық өлшемдер Ә. Э. 15.11.19
Жеке ғимараттың жобалық белгілері Ә. Э. 15.11.19
Жобалық белгілер Ә. Э. 15.11.19
Өлшемдік желілер Э. Э. 15.11.19

Өзгерістің мазмұны

Нөмір	Өзгерістің мазмұны
1	Ғимараттың бас фасадының II қабаттың жобалық белгісінің өзгеруіне байланысты Өлшемдік желілер, 3D көрініс N7 форматқа сәйкес

Өзгерістің мазмұны	Өлшем	Бұзылатын/ауатын Өлшем
Өлшемдік желілер	Э. Э.	15.11.19
Жобалық белгілер	Ә. Э.	15.11.19
Жобалық белгілер	Ә. Э.	15.11.19
Жеке ғимараттың жобалық белгілері	Ә. Э.	15.11.19
Сызықтық өлшемдер	Ә. Э.	15.11.19
Өлшемдік желілер	Ә. Э.	15.11.19

Өлшемсіз	1:100
layout	15.11.19

Ғимараттың бас фасадының II қабаттың жобалық белгісінің өзгеруіне байланысты Ә/б 4051211S8

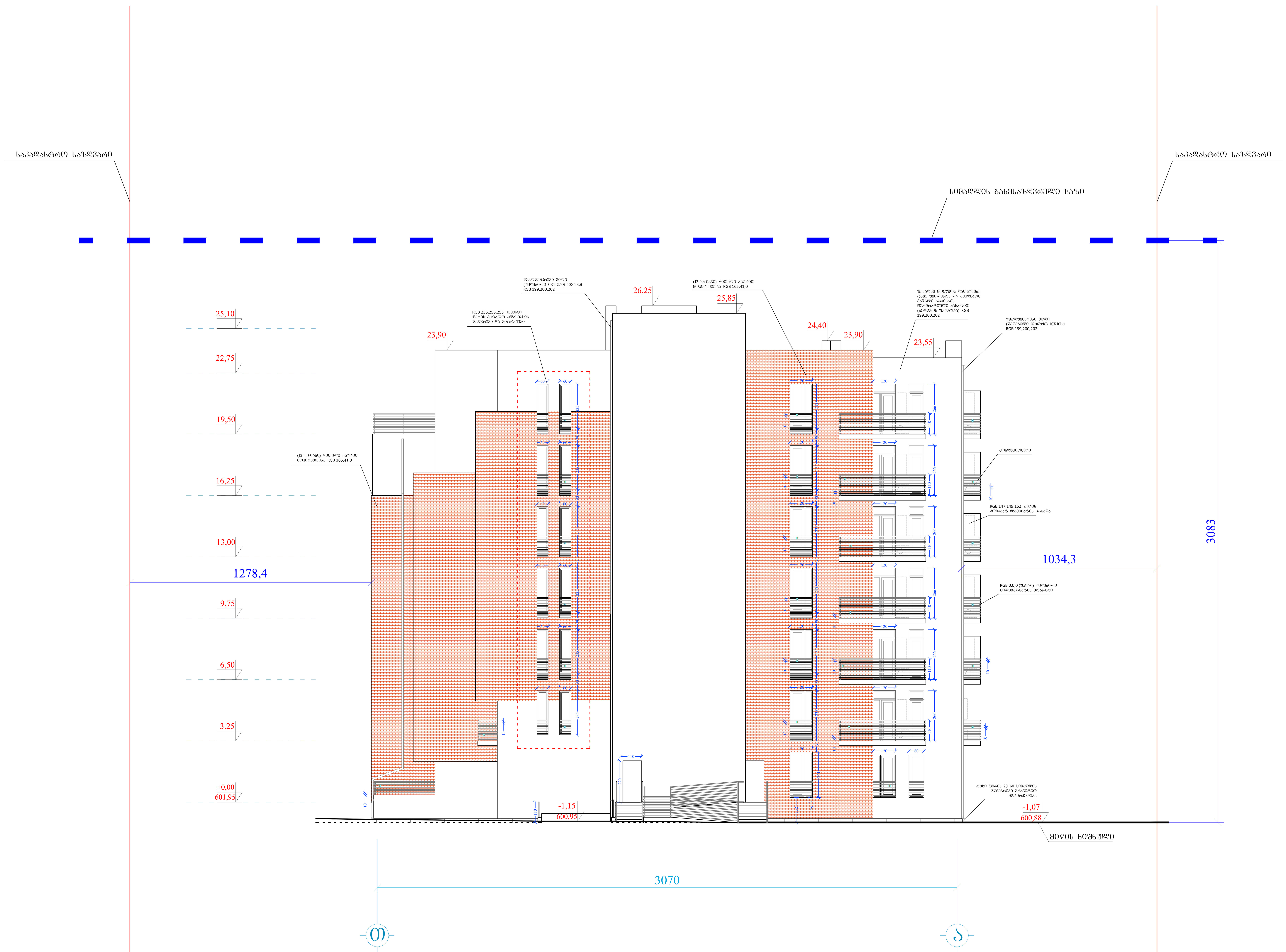

ფორმატი A-1	დაკვეთა №	dwg. ფაილის სახელი gegmebi .dwg

პირობითი ნიშნები:

- ⓝ – ექსპლიკაციის ნუმერაცია
- – არქიტექტურული ნიშნული
- – კედლები
- – კოლონები
- – ღერძის ხაზი

ექსპლიკაცია

შენიშვნები:

ნახაზზე ზომები მოცემულია სანტიმეტრებში.

ნახაზის ყველა ცვლილება მშენებლობისას შეთანხმებული უნდა იყოს პროექტის ავტორთან.

დამკვეთი: შპს მონოლით ბრუკი

მისამართი: ნუცუბიძის II მ/რ, V კვ, კორ. №5-ის მიმდებარედ

პროექტის სახელწოდება: მრავალბინიანი საცხოვრებელი სახლი

თანამდებობა	გვარი	ხელმოწერა	თარიღი
დირექტორი	ა. აბდულაევი		15.11.19
არქიტექტორი	ი. ლაზარიაშვილი		15.11.19
არქიტექტორი	ს. ლაზარიაშვილი		15.11.19
პრ. კონსტრუქტორი	ნ. შელია		15.11.19
დაამუშავა	ს. ლაზარიაშვილი		15.11.19
შეამოწმა	ი. ლაზარიაშვილი		15.11.19

შპს მონოლით ბრუკი ს/ნ 405121158	მასშტაბი	1:100
	თარიღი	15.11.19
	layout	

მისამართი: თბილისი, ვაკე-საბურთალოს რაიონი, ნუცუბიძის ფერდობი II მ/რ, I კვ, კორ. №7 მიმდებარედ

ნახაზი: ფასადი თ-ა

სტადია	ფურცელი	ფურცლები
მ. პ.	21	32

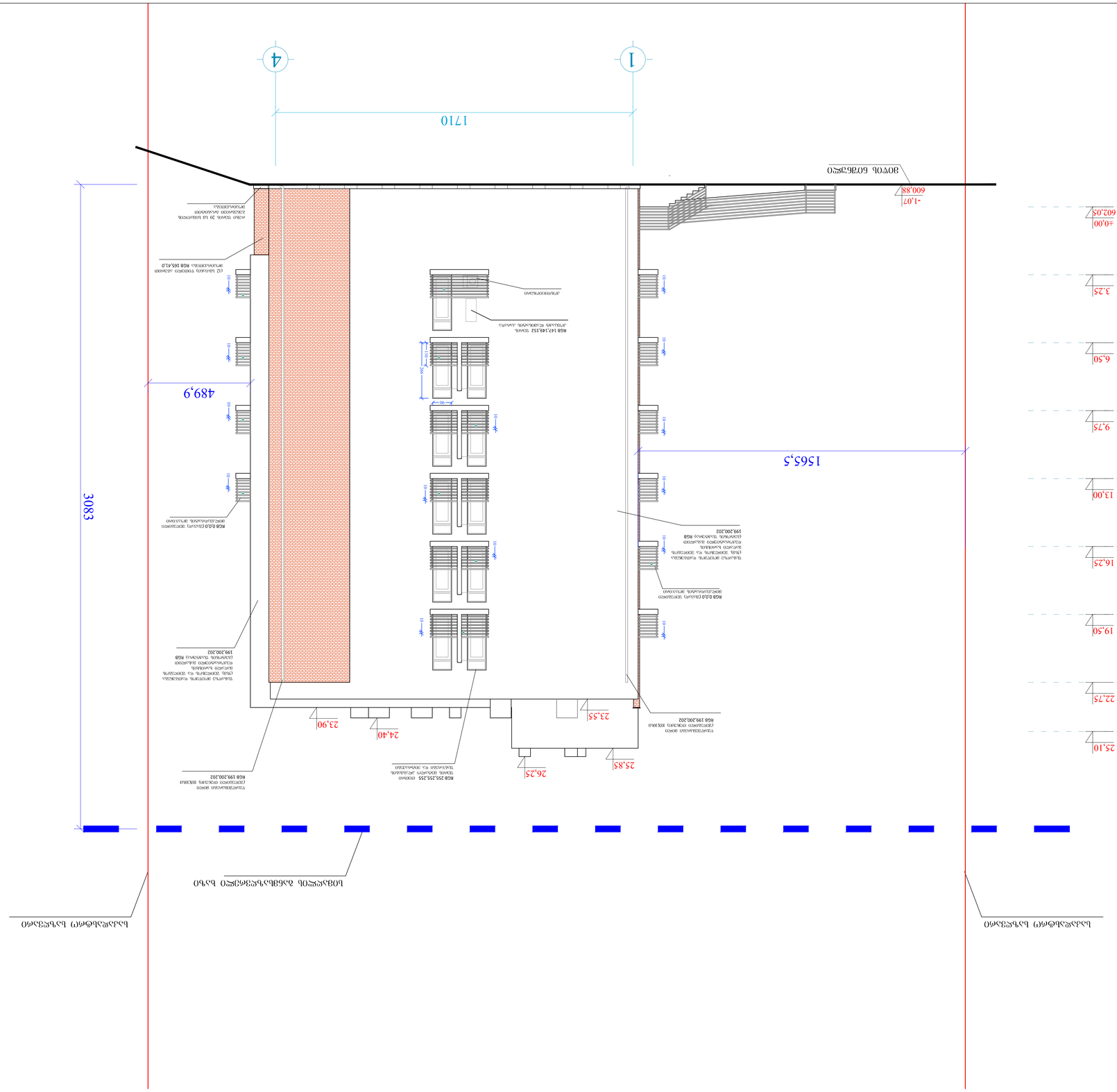

ГИП Фабрикант	А-1	Ксайзова Ин.	dwg. Чертеж Благоустройства
			gegmebi .dwg

Экспликация благоустройства:

n	– Зона благоустройства благоприятная
	– Асфальтобетонное покрытие
	– Бетонное покрытие
	– Граница зоны

Условные обозначения

Основной	Технологический	Инв. № подл.	
Дополнительный	Технологический	Подп. и дата	

Изм.	Кол.уч.	№ док.

Подп. и дата

Инв. № подл.

Взам. инв. №

Подп. и дата

Инв. № подл.

Разработал	Ксайзова	
Проверил	Ксайзова	
Н. контр.	Ксайзова	
ГИП	Фабрикант	

Чертеж благоустройства

Стадия	Лист	Листов
Р	1	1

ООО "Проектная организация"

Копировал

Формат А1

Экспликация благоустройства

№	Наименование	Площадь, м²	Примечание
1	Асфальтобетонное покрытие	1 240	
2	Тротуарная плитка	860	
3	Газон	2 150	
4	Бортовой камень	410 п.м.	
5	Ограждение	320 п.м.	
6	Зона отдыха	180	
7	Детская площадка	240	
8	Спортивная площадка	310	
9	Парковка	1 100	
10	Пешеходная дорожка	540	
11	Пандус	2 шт.	
12	Ступени	18 шт.	
13	Урна	12 шт.	
14	Скамья	16 шт.	
15	Информационный стенд	1 шт.	
16	Контейнерная площадка	1	
17	Освещение	24 шт.	
18	Дорожный знак	6 шт.	
19	Зеленые насаждения	35 шт.	
20	Цветник	95	
21	Газонная решетка	210	
22	Водоотвод	1	
23	Колодец	4 шт.	
24	Люк	4 шт.	
25	Бордюр	410 п.м.	
26	Разметка	1	
27	Шлагбаум	1 шт.	
28	Въезд	1	
29	Выезд	1	
30	Тротуар	1	
31	Пешеходный переход	1	
32	Остановка	1	

Ведомость рабочих чертежей основного комплекта

Лист	Наименование	Примечание
1	Генеральный план	
2	Экспликация благоустройства	
3	Ведомость рабочих чертежей	
4	Ведомость ссылочных и прилагаемых документов	
5	Общие данные	
6	Схема планировочная	
7	Схема организации рельефа	
8	Схема инженерных сетей	
9	Схема дорожного покрытия	
10	Схема малых архитектурных форм	
11	Схема озеленения	
12	Ведомость элементов озеленения	
13	Ведомость малых архитектурных форм	
14	Ведомость покрытий	
15	Ведомость конструктивных элементов	
16	Ведомость объемов работ	
17	Ведомость потребности в материалах	
18	Ведомость потребности в оборудовании	
19	Ведомость потребности в механизмах	
20	Ведомость потребности в инструментах	
21	Ведомость потребности в приборах	
22	Ведомость потребности в инвентаре	
23	Ведомость потребности в транспорте	
24	Ведомость потребности в персонале	
25	Ведомость потребности в энергоресурсах	
26	Ведомость потребности в воде	
27	Ведомость потребности в газе	
28	Ведомость потребности в паре	
29	Ведомость потребности в сжатом воздухе	
30	Ведомость потребности в кислороде	
31	Ведомость потребности в азоте	
32	Ведомость потребности в аргоне	

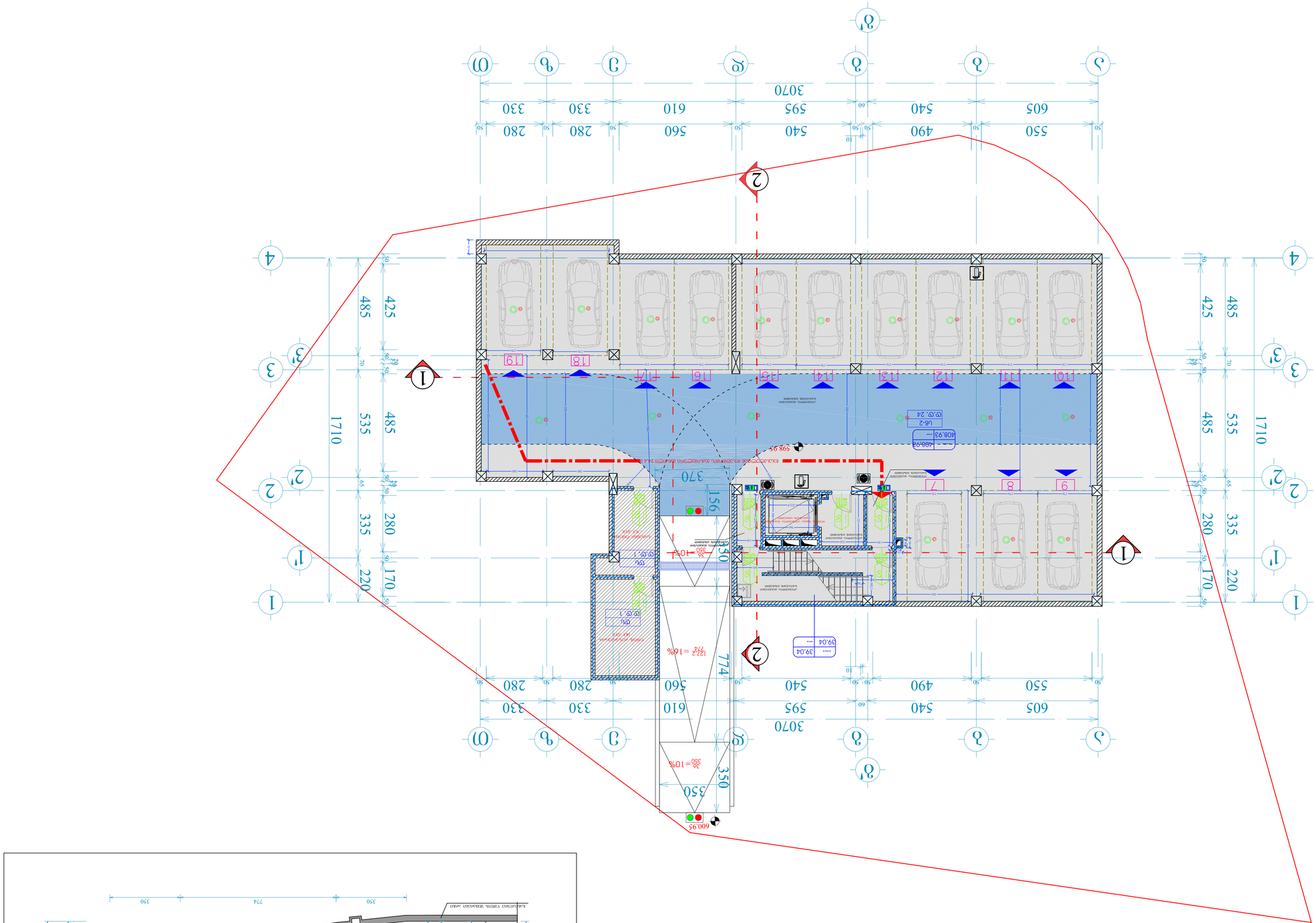

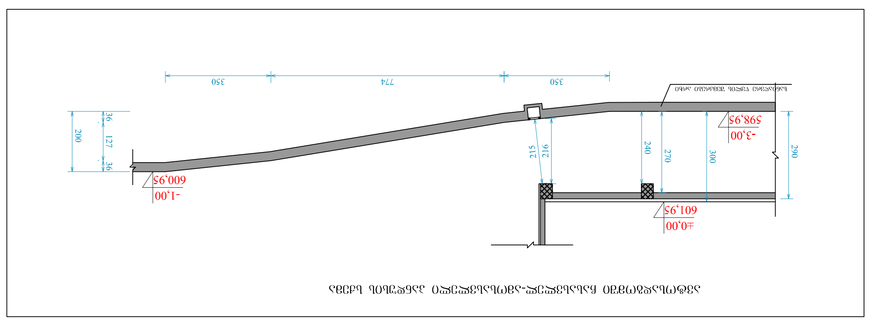

ავტომობილების გადაადგილების სქემა-პარკირების სქემის ტექნიკური ანგარიში

შ. პ.	23		32

სტადია	ფურცლის
მიმართულება, პარკირების სქემა II დონეზე, ნაწილობრივ ორსართულიანი პარკინგი, ნაკვეთი №7 მიხეილ ჯავახიშვილის ქ. I ჩიხი, ბინა №1	-1 სართულიანი ავტო -300 ნიშნით ტევადობა
მიმღები ორგანიზაცია	ფურცლების რაოდენობა

შემსრულებელი		ბინა №1	1:100

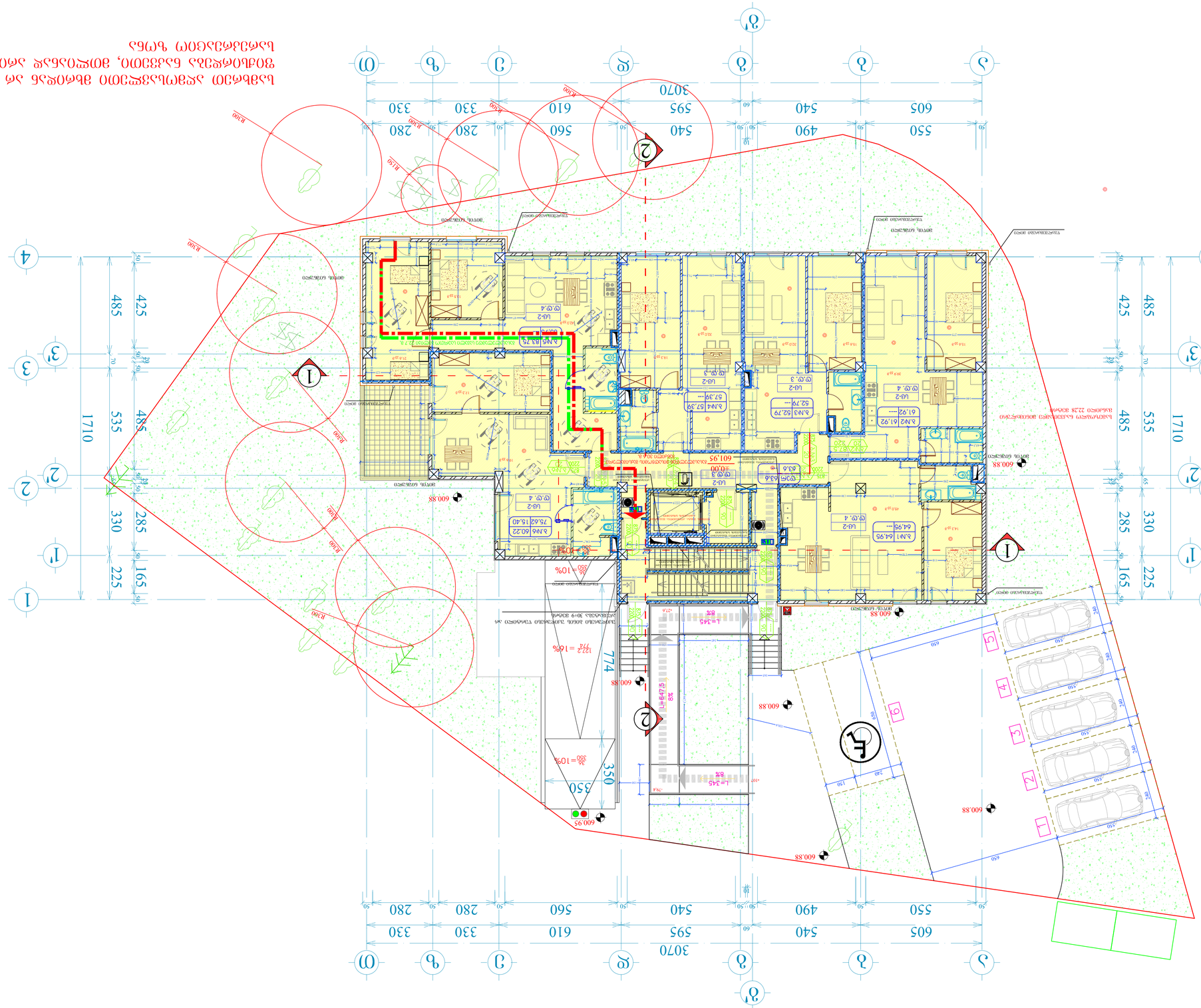

ГИП	Чубарова		
Разраб.	Чубарова		
Н.контр.	Чубарова		
Утв.	Чубарова		

Жилой дом

Стадия: Р
Лист: 1
Листов: 1

Схема планировочной организации земельного участка

Условные обозначения:

- Граница земельного участка
- Здание проектируемое
- Здание существующее
- Проезд
- Тротуар
- Газон
- Озеленение
- Парковка

Экспликация зданий и сооружений

Поз.	Наименование	Этажность	Кол.	Площадь, м²
1	Жилой дом	5	1	3 100
2	Трансформаторная подстанция	1	1	25
3	Площадка для мусоросборников	—	1	12
4	Площадка для отдыха взрослых	—	1	80
5	Площадка для игр детей	—	1	120
6	Площадка для занятий спортом	—	1	200
7	Парковка для автомобилей	—	1	1 200

Технико-экономические показатели

Показатель	Ед.	Значение
Площадь участка	м²	15 119
Площадь застройки	м²	3 100
Общая площадь здания	м²	15 500
Этажность	эт.	5
Количество квартир	шт.	100
Количество машиномест	шт.	32
Плотность застройки	%	20,5
Коэффициент использования территории	—	1,03

Примечания:

1. Отметки даны в Балтийской системе высот.
2. Ограждение участка — по периметру, высота 1,8 м.
3. Наружное освещение — светильники на опорах.
4. Вертикальная планировка обеспечивает отвод поверхностных вод.

Изм.	Кол.уч.	Лист	№ док.
Подп.	Дата		

Жилой дом по ул. Заводской, 24 в г. Ростове-на-Дону

Стадия: Р | Лист: 1 | Листов: 1

Схема планировочной организации земельного участка

ООО «Проектстрой-Дон»

Копировал

Формат А1

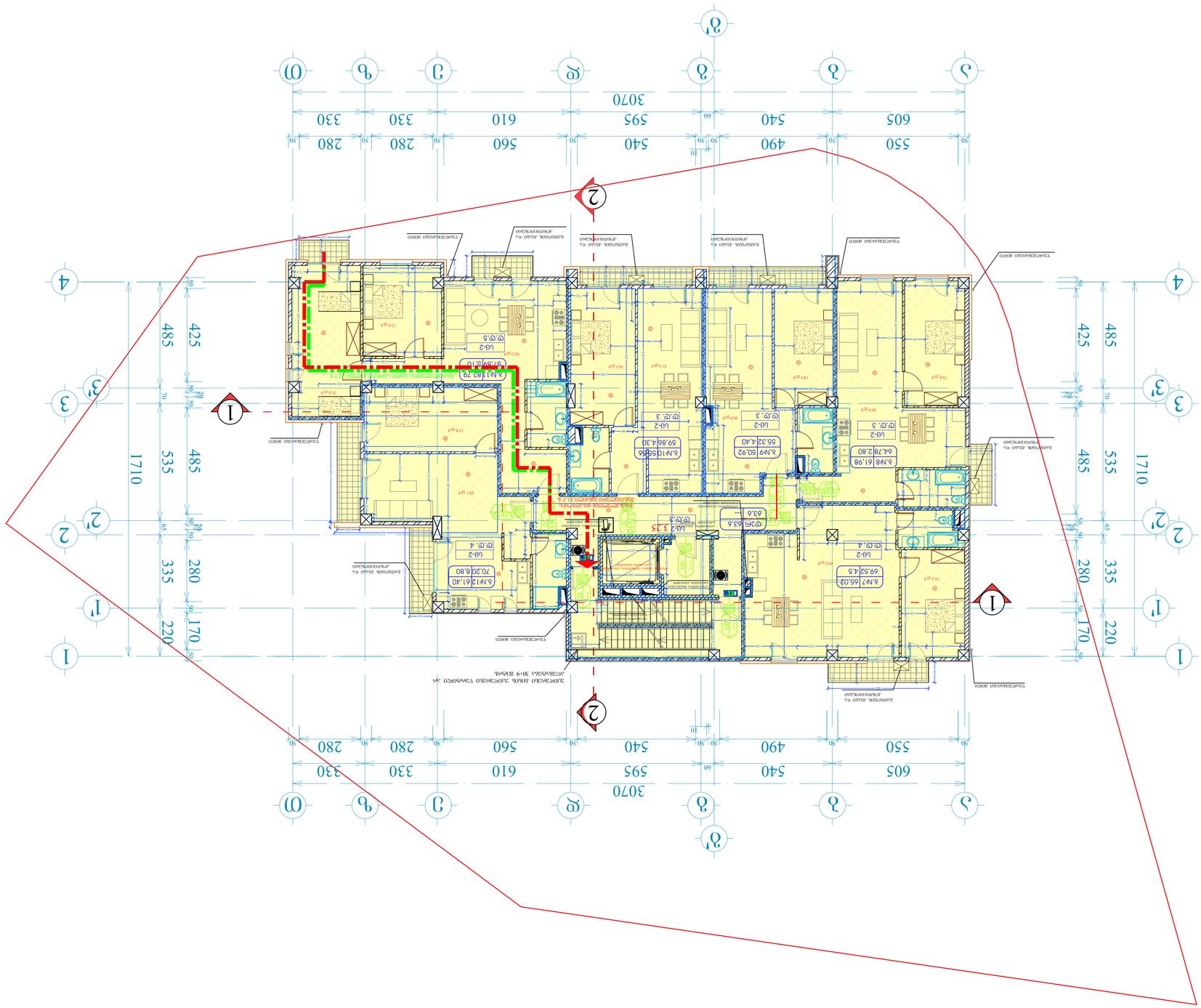

ГИПАБАЗАЮ	А-1	ЧЕЛЕЗОЛЬ №	**dwg.** ЗЕЛЕНОЕ ЬЕЛЕЗЕО
			gegmebi .dwg

ЗОЛОЧЕЛОЮ ЕОЗЕЛЕЛЬ:

n – ЗЕЛЬЕЮЗЕЛЕЛЬЮЮЮ ЕЗЕВЛЧЕЛЬЮ	– ДЮВЕЗЮЮ
– ЛЧЮЛЮЗЕЛЮЗЧЕЗЕО ЕЛЕЗЕО	– ДЧЮЗЧЧЕЗЮЮ
	– ЧЗЛЧЮЮ ЬЧЮ

ЗЛЬЗЧЕЮЗЧЧЕЛЬ

ОЗЬЛЛЗЧЗЮЗЧЕЮ	ВЗЗЛЮ	ЬЗЧЗЧЗЧЗЮЗЧЕЮ ЮЗЬЛЮ
ЧЮЛЛЮЗЕЛЮЗЧЕЮ	Ю. ЗЛЧЗЧЗЮЗЧЕЮ	15.11.19
ЧЮЛЮЗЛЮЗЧЕЮ	О. ЧЗЬЧЗЛЮЗЧЗЮЗЧЕЮ	15.11.19
ЧЮЛЮЗЛЮЗЧЕЮ	Ь. ЧЗЬЧЗЛЮЗЧЗЮЗЧЕЮ	15.11.19
ЧЮЛЮЗЛЮЗЧЕЮ	Ь. ЗЗЧЗЮЗ	15.11.19
ЧЮЛЮЗЛЮЗЧЕЮ	Ь. ЧЗЬЧЗЛЮЗЧЗЮЗЧЕЮ	15.11.19
ЧЮЛЮЗЛЮЗЧЕЮ	О. ЧЗЬЧЗЛЮЗЧЗЮЗЧЕЮ	15.11.19

ЗЧЗЛЮЗЧЗЮЗЧЕЮ ЬЗЧЗЛЮЗЧЗЮЗЧЕЮ ЬЗЧЗЛЮЗЧЗЮЗЧЕЮ

ЗЧЗЛЮЗЧЗЮЗЧЕЮ ЬЗЧЗЛЮЗЧЗЮЗЧЕЮ ЬЗЧЗЛЮЗЧЗЮЗЧЕЮ

ЗЧЗЛЮЗЧЗЮЗЧЕЮ	ЗЗЧЗЛЮ	ЬЗЧЗЛЮЗЧЗЮЗЧЕЮ
ЧЮЛЮЗЛЮЗЧЕЮ	Ю. ЗЛЧЗЧЗЮЗЧЕЮ	15.11.19
ЧЮЛЮЗЛЮЗЧЕЮ	О. ЧЗЬЧЗЛЮЗЧЗЮЗЧЕЮ	15.11.19
ЧЮЛЮЗЛЮЗЧЕЮ	Ь. ЧЗЬЧЗЛЮЗЧЗЮЗЧЕЮ	15.11.19
ЧЮЛЮЗЛЮЗЧЕЮ	Ь. ЗЗЧЗЮЗ	15.11.19
ЧЮЛЮЗЛЮЗЧЕЮ	Ь. ЧЗЬЧЗЛЮЗЧЗЮЗЧЕЮ	15.11.19
ЧЮЛЮЗЛЮЗЧЕЮ	О. ЧЗЬЧЗЛЮЗЧЗЮЗЧЕЮ	15.11.19

ЗЧЗЛЮЗЧЗЮЗЧЕЮ	ЗЗЧЗЛЮ	ЬЗЧЗЛЮЗЧЗЮЗЧЕЮ
ЧЮЛЮЗЛЮЗЧЕЮ	Ю. ЗЛЧЗЧЗЮЗЧЕЮ	15.11.19
ЧЮЛЮЗЛЮЗЧЕЮ	О. ЧЗЬЧЗЛЮЗЧЗЮЗЧЕЮ	15.11.19
ЧЮЛЮЗЛЮЗЧЕЮ	Ь. ЧЗЬЧЗЛЮЗЧЗЮЗЧЕЮ	15.11.19
ЧЮЛЮЗЛЮЗЧЕЮ	Ь. ЗЗЧЗЮЗ	15.11.19
ЧЮЛЮЗЛЮЗЧЕЮ	Ь. ЧЗЬЧЗЛЮЗЧЗЮЗЧЕЮ	15.11.19
ЧЮЛЮЗЛЮЗЧЕЮ	О. ЧЗЬЧЗЛЮЗЧЗЮЗЧЕЮ	15.11.19

ЗЧЗЛЮЗЧЗЮЗЧЕЮ ЬЗЧЗЛЮЗЧЗЮЗЧЕЮ ЬЗЧЗЛЮЗЧЗЮЗЧЕЮ

ЗЧЗЛЮЗЧЗЮЗЧЕЮ ЬЗЧЗЛЮЗЧЗЮЗЧЕЮ ЬЗЧЗЛЮЗЧЗЮЗЧЕЮ

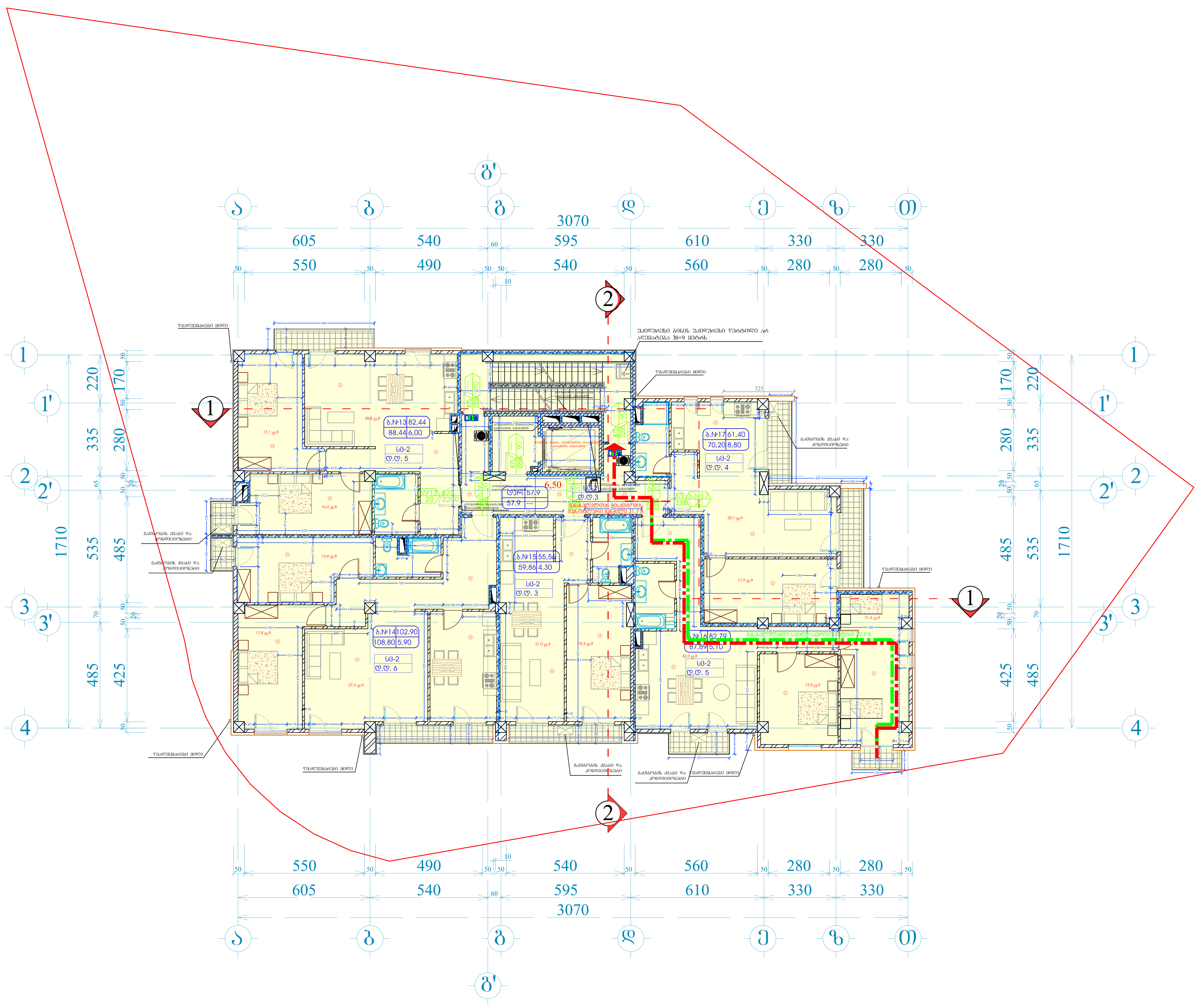

ფორმატი A-1	დაკვეთა №	dwg. ფაილის სახელი gegmebi .dwg

პირობითი ნიშნები:

- ⓝ – ექსპლიკაციის ნუმერაცია
- – არქიტექტურული ნიშნული
- – კედლები
- – კოლონები
- – ღერძის ხაზი

ექსპლიკაცია

შენიშვნები:

ნახაზზე ზომები მოცემულია სანტიმეტრებში.

ნახაზის ყველა ცვლილება მშენებლობისას შეთანხმებული უნდა იყოს პროექტის ავტორთან.

ტექნიკური მაჩვენებლები

დამკვეთი: შპს მონოლით ბრუკი

მისამართი: ნუცუბიძის II მ/რ, V კვ, კორ. №5-ის მიმდებარედ

პროექტის სახელწოდება: მრავალბინიანი საცხოვრებელი სახლი

თანამდებობა	გვარი	ხელმოწერა	თარიღი
დირექტორი	ა. აბდულაევი		15.11.19
არქიტექტორი	ი. ლაზარიაშვილი		15.11.19
არქიტექტორი	ს. ლაზარიაშვილი		15.11.19
პრ. კონსტრუქტორი	ნ. შელია		15.11.19
დაამუშავა	ს. ლაზარიაშვილი		15.11.19
შეამოწმა	ი. ლაზარიაშვილი		15.11.19

შპს მონოლით ბრუკი ს/ნ 405121158	მასშტაბი	1:100
	თარიღი	15.11.19
	layout	

მისამართი: თბილისი, ვაკე-საბურთალოს რაიონი, ნუცუბიძის ფერდობი II მ/რ, I კვ, კორ. №7 მიმდებარედ

ნახაზი: III სართულის გეგმა 6.50 ნიშნულზე

სტადია	ფურცელი	ფურცლები
მ. პ.	26	32

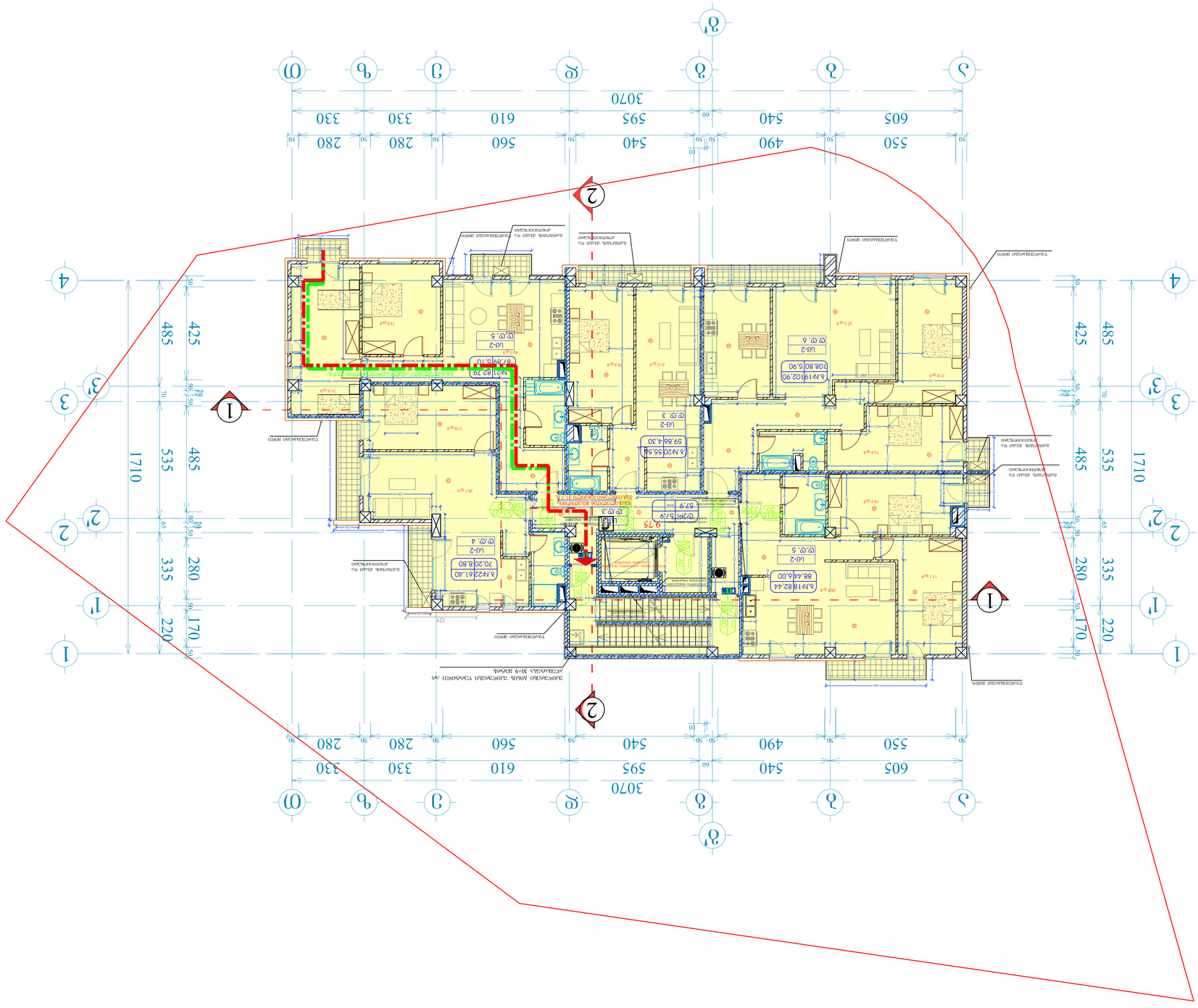

ГИПАБАНО	А-1	ҚАБАТТЫҢ №	ЖОБАЛЫҚ ҚҰЖАТТАР
		dwg, gegmebi .dwg	

ЖОБАЛАУШЫ ҰЙЫМ БОЙЫНША ТҮСІНІКТЕМЕЛЕР

ЖОБАЛАУ ЖӘНЕ ҚҰРЫЛЫСҚА АРНАЛҒАН ТЕХНИКАЛЫҚ ТАПСЫРМАҒА СӘЙКЕС ЖАСАЛҒАН.

ӨЗГЕРІСТЕР ЕНГІЗІЛГЕН ЖОБАЛЫҚ ҚҰЖАТТАРДЫҢ ТІЗІМІ

ЖОБАЛЫҚ ШЕШІМДЕР

ЖОБАЛЫҚ ҚҰЖАТТАРДЫҢ ТІЗІМІ

ЖОБАЛЫҚ ҚҰЖАТТАРДЫҢ ҚҰРАМЫ	ТҮСІНІКТЕМЕ ЖАЗБА
ЖОБАЛЫҚ ҚҰЖАТТАРДЫҢ ҚҰРАМЫ	ЖАЛПЫ МӘЛІМЕТТЕР
ЖОБАЛЫҚ ШЕШІМДЕР

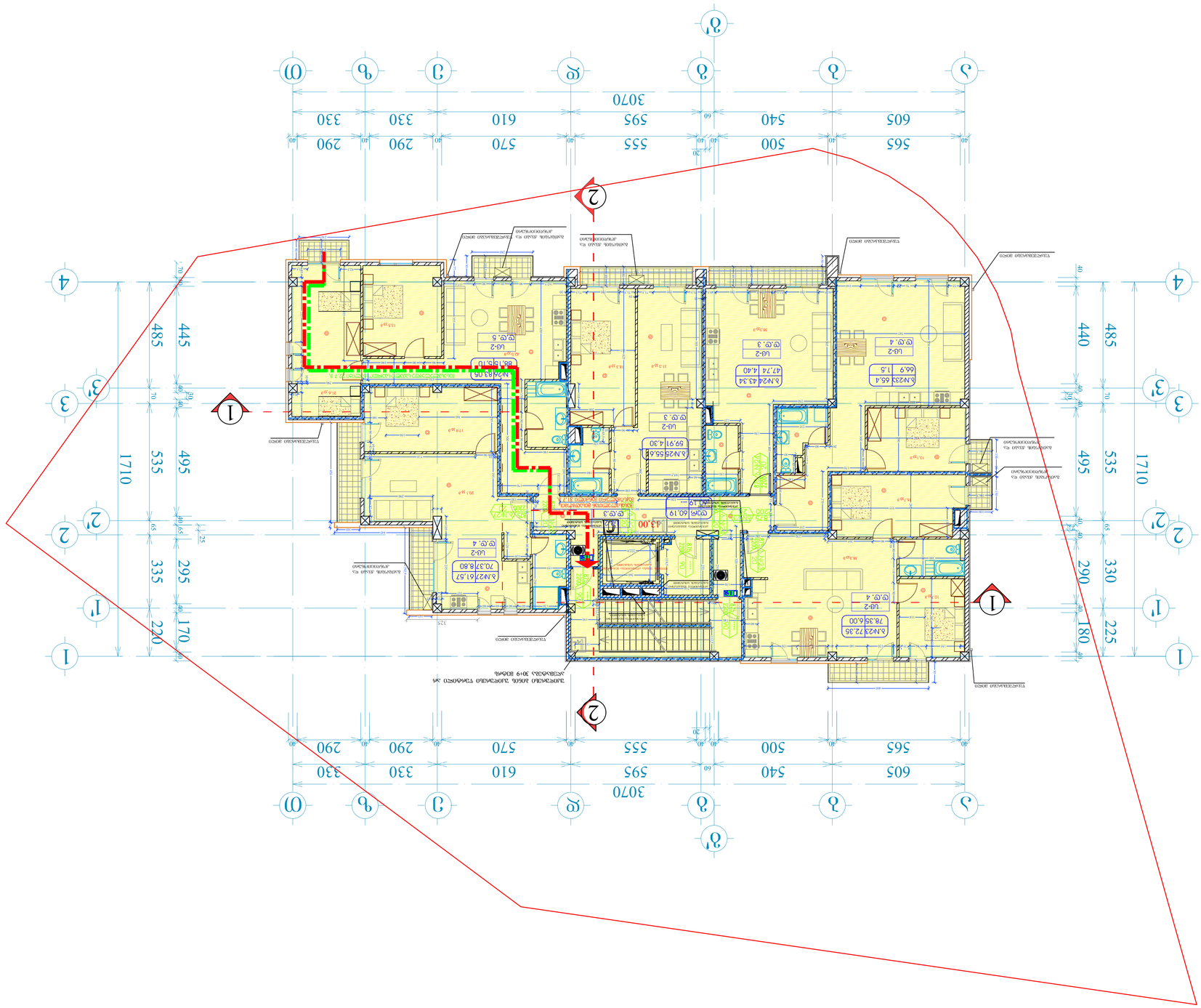

ГИПАБАЗОЮ	А-1	ФАЙЛ ТЕКСТОВ ТАБЛИЦЫ dwg	
	ФАЙЛ ЧЕРТЕЖА No		
ЗДАНИЕ:			gegmebi .dwg

ЗДАНИЕ:

ⓝ – ЗДЕСЬ ОПИСАНИЕ ОБЪЕКТА	– ДВЕРНОЙ ПРОЕМ
– ЛИНИЯ ОБЪЕКТА ЗАСТРОЙКИ	– ДРУГИЕ ОБЪЕКТЫ
– ЛИНИЯ ПЛАНА	– ЛИНИЯ ОБЪЕКТА ЗАСТРОЙКИ

ОПИСАНИЕ:

ОПИСАНИЕ	ФАЙЛ	ПРИМЕЧАНИЕ
ЗЕМЕЛЬНЫЙ УЧАСТОК	1. ЗЕМЕЛЬНЫЙ УЧАСТОК	(ФАЙЛ)
ЖИЛОЙ ДОМ	2. ЖИЛОЙ ДОМ	(ФАЙЛ)
ЖИЛОЙ ДОМ	3. ЖИЛОЙ ДОМ	(ФАЙЛ)
ЖИЛОЙ ДОМ	4. ЖИЛОЙ ДОМ	(ФАЙЛ)
ЖИЛОЙ ДОМ	5. ЖИЛОЙ ДОМ	(ФАЙЛ)
ЖИЛОЙ ДОМ	6. ЖИЛОЙ ДОМ	(ФАЙЛ)
ЖИЛОЙ ДОМ	7. ЖИЛОЙ ДОМ	(ФАЙЛ)
ЖИЛОЙ ДОМ	8. ЖИЛОЙ ДОМ	(ФАЙЛ)

ЗДАНИЕ ЖИЛОЙ ДОМ ЗАСТРОЙЩИКА ООО "ГОРОДСКОЕ ЖИЛИЩНОЕ СТРОИТЕЛЬСТВО" ПО АДРЕСУ: ГОРОД ЕКАТЕРИНБУРГ, ЖИЛОЙ РАЙОН "ЮГО-ЗАПАДНЫЙ", ЗЕМЕЛЬНЫЙ УЧАСТОК ОГРАНИЧЕННЫЙ УЛИЦЕЙ ЛЕСНОЙ, ПЕРЕУЛКОМ ЛЕСНОЙ И ПЕРЕУЛКОМ ЛЕСНОЙ

ЗАСТРОЙЩИК		ООО "ГОРОДСКОЕ ЖИЛИЩНОЕ СТРОИТЕЛЬСТВО"	
ГЕНЕРАЛЬНЫЙ ПРОЕКТИРОВЩИК		ООО "ГОРОДСКОЕ ЖИЛИЩНОЕ СТРОИТЕЛЬСТВО"	
ГЕНЕРАЛЬНЫЙ ПОДРЯДЧИК		ООО "ГОРОДСКОЕ ЖИЛИЩНОЕ СТРОИТЕЛЬСТВО"	
ГЕОДЕЗИЧЕСКАЯ ОСНОВА		ООО "ГОРОДСКОЕ ЖИЛИЩНОЕ СТРОИТЕЛЬСТВО"	
ГЕОЛОГИЯ		ООО "ГОРОДСКОЕ ЖИЛИЩНОЕ СТРОИТЕЛЬСТВО"	
ГЕОДЕЗИЧЕСКАЯ ОСНОВА		ООО "ГОРОДСКОЕ ЖИЛИЩНОЕ СТРОИТЕЛЬСТВО"	
ГЕОЛОГИЯ		ООО "ГОРОДСКОЕ ЖИЛИЩНОЕ СТРОИТЕЛЬСТВО"	

ЗАЗ. ЗЕМЛЕУСТРОЙСТВО ЛИСТ	1-100	ЗАЗЕМЛЕУСТРОЙСТВО	
Ь/б 4051211S8	15.11.19	ОПАСНОСТЬ	
	layout	ЗАЗЕМЛЕНИЕ	
ВОЛОСАНОВО	ЕКАТЕРИНБУРГ	ГОРОД ЕКАТЕРИНБУРГ, ЖИЛОЙ РАЙОН "ЮГО-ЗАПАДНЫЙ", ЗЕМЕЛЬНЫЙ УЧАСТОК ОГРАНИЧЕННЫЙ УЛИЦЕЙ ЛЕСНОЙ, ПЕРЕУЛКОМ ЛЕСНОЙ И ПЕРЕУЛКОМ ЛЕСНОЙ	
ГЛАВНЫЙ ИНЖЕНЕР ПРОЕКТА		ГЛАВНЫЙ АРХИТЕКТОР ПРОЕКТА	
ГИП		ГИП	
ГЛАВНЫЙ ИНЖЕНЕР ПРОЕКТА		ГЛАВНЫЙ АРХИТЕКТОР ПРОЕКТА	
ГИП		ГИП	
ГЛАВНЫЙ ИНЖЕНЕР ПРОЕКТА		ГЛАВНЫЙ АРХИТЕКТОР ПРОЕКТА	
ГИП		ГИП	
ГЛАВНЫЙ ИНЖЕНЕР ПРОЕКТА		ГЛАВНЫЙ АРХИТЕКТОР ПРОЕКТА	
ГИП		ГИП	

ЛИСТ	КОЛ.ЛИСТ	ВСЕГО ЛИСТ
1	28	32

ფორმატი A-1	დაკვეთა №	dwg. ფაილის სახელი gegmebi .dwg

პირობითი ნიშნები:

- (n) – ექსპლიკაციის ნუმერაცია
- – არქიტექტურული ნიშნული
- – კედლები
- – კოლონები
- – ღერძის ხაზი

ექსპლიკაცია

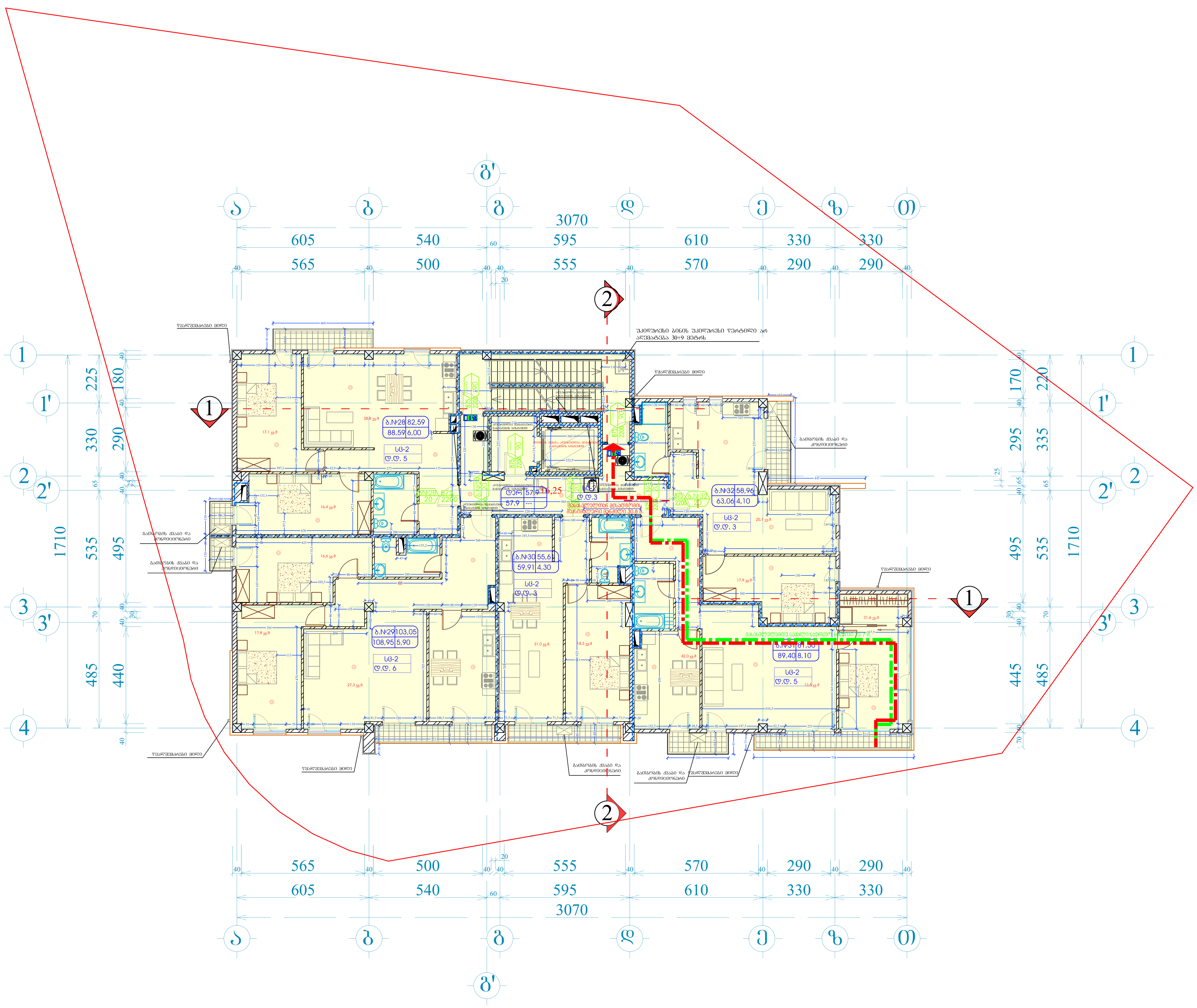

შენიშვნები:

ნახაზზე ზომები მოცემულია სანტიმეტრებში.

ნახაზის ყველა ცვლილება მშენებლობისას შეთანხმებული უნდა იყოს პროექტის ავტორთან.

ტექნიკური მაჩვენებლები

დამკვეთი: შპს მონოლით ბრუკი

მისამართი: ნუცუბიძის II მ/რ, V კვ, კორ. №5-ის მიმდებარედ

პროექტის სახელწოდება: მრავალბინიანი საცხოვრებელი სახლი

თანამდებობა	გვარი	ხელმოწერა	თარიღი
დირექტორი	ა. აბდულაევი		15.11.19
არქიტექტორი	ი. ლაზარიაშვილი		15.11.19
არქიტექტორი	ს. ლაზარიაშვილი		15.11.19
პრ. კონსტრუქტორი	ნ. შელია		15.11.19
დაამუშავა	ს. ლაზარიაშვილი		15.11.19
შეამოწმა	ი. ლაზარიაშვილი		15.11.19

შპს მონოლით ბრუკი ს/ნ 405121158	მასშტაბი	1:100
	თარიღი	15.11.19
	layout	

მისამართი: თბილისი, ვაკე-საბურთალოს რაიონი, ნუცუბიძის ფერდობი II მ/რ, I კვ, კორ. №7 მიმდებარედ

ნახაზი: VI სართულის გეგმა 16.25 ნიშნულზე

სტადია	ფურცელი	ფურცლები
მ. პ.	29	32

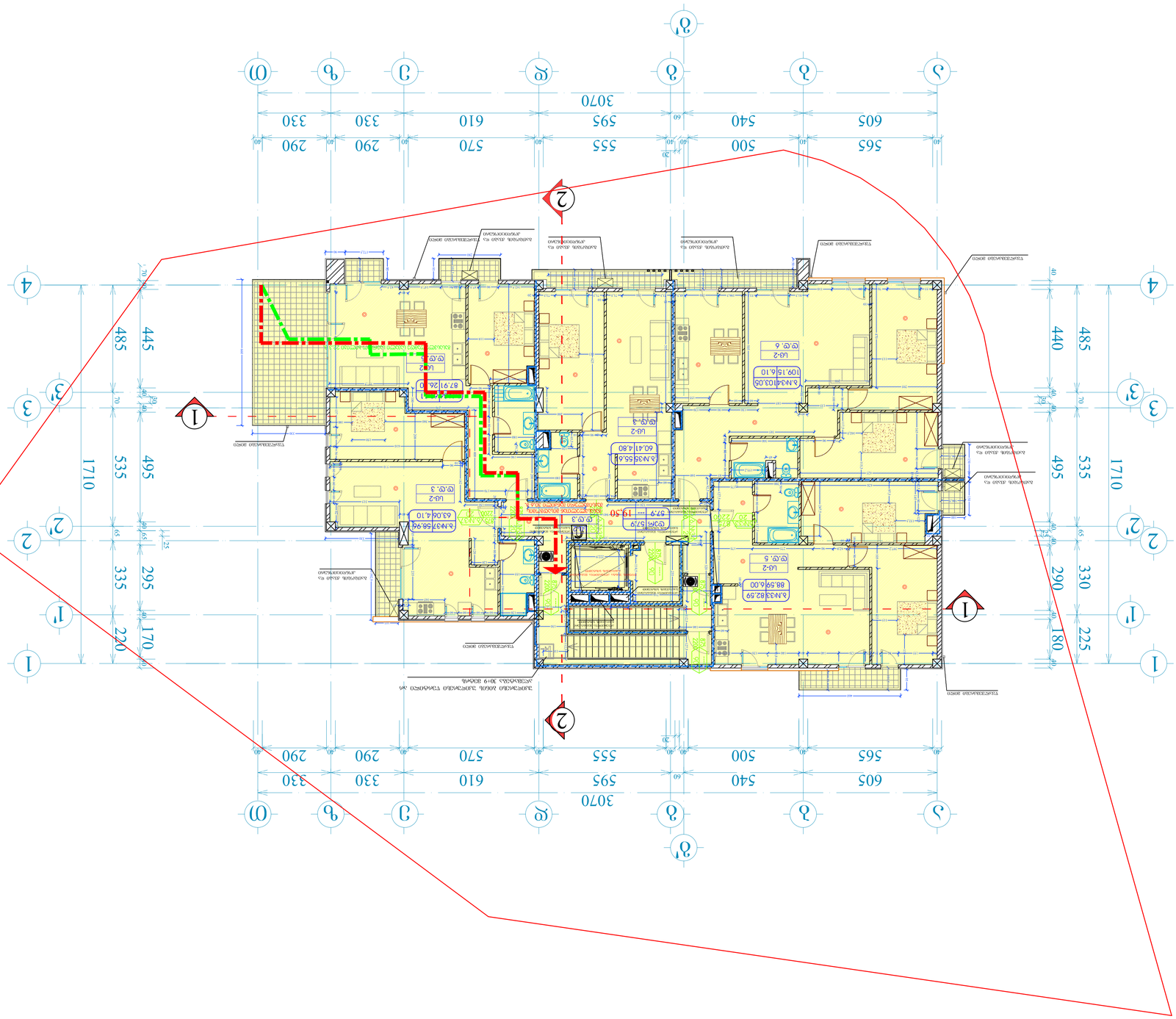

ტიპსანაწილი	A-1	ფაქტიური №	dwg. შესრულ. სხვადას
			gegmebi .dwg

პროექტის ხელმძღვანელი:

n – პარკინგის ადგილების რაოდენობა	– კიბეები
– პანდუსის დაფარული ნაწილი	– ლიფტები
– ბინის ნომერი	– ტერასა, აივანი

ექსპლიკაცია

ფილების ტიპი	ფართი	ხელმოწერა	ტიპების რაოდენობა
ფილა ტიპი 1	0. 2ფილა		15.11.19
ფილა ტიპი 2	0. 2ფილა		15.11.19
ფილა ტიპი 3	0. 2ფილა		15.11.19
ფილა ტიპი 4	0. 2ფილა		15.11.19
ფილა ტიპი 5	0. 2ფილა		15.11.19
ფილა ტიპი 6	0. 2ფილა		15.11.19
ფილა ტიპი 7	0. 2ფილა		15.11.19

პროექტის დასახელება	ვაკის მუნიციპალიტეტის ადმინისტრაციული შენობა	
ობიექტის მისამართი	ქ. თბილისი, ვაკის მუნიციპალიტეტი, ი. ჭავჭავაძის გამზ. №53	
დამკვეთი	ვაკის მუნიციპალიტეტის მერია	
პროექტის ხელმძღვანელი		
არქიტექტორი		
კონსტრუქციული ნაწილი		
ელექტრული ნაწილი		
სანტექნიკური ნაწილი		
ინჟინერ-ტექნოლოგი		
ნახაზის დასახელება	ვაკის მუნიციპალიტეტის ადმინისტრაციული შენობა	
ნახაზის ტიპი	გენერალური გეგმა	
ფაზა	პროექტი	
ფურცლების რაოდენობა	32	
ფურცლის ნომერი	30	
ფურცლის ზომა	A1	
მასშტაბი	1:100	
ბრძანება №6 40512158	თარიღი	15.11.19
	layout	
მისამართი	ქ. თბილისი, ვაკის მუნიციპალიტეტი, ი. ჭავჭავაძის გამზ. №53	
ობიექტის ადგილმდებარეობის ორიენტირი	ვაკის მუნიციპალიტეტის ადმინისტრაციული შენობა	
ნახაზის დასახელება	გენერალური გეგმა	
ნახაზის ნომერი	30	
ფურცლების რაოდენობა	32	

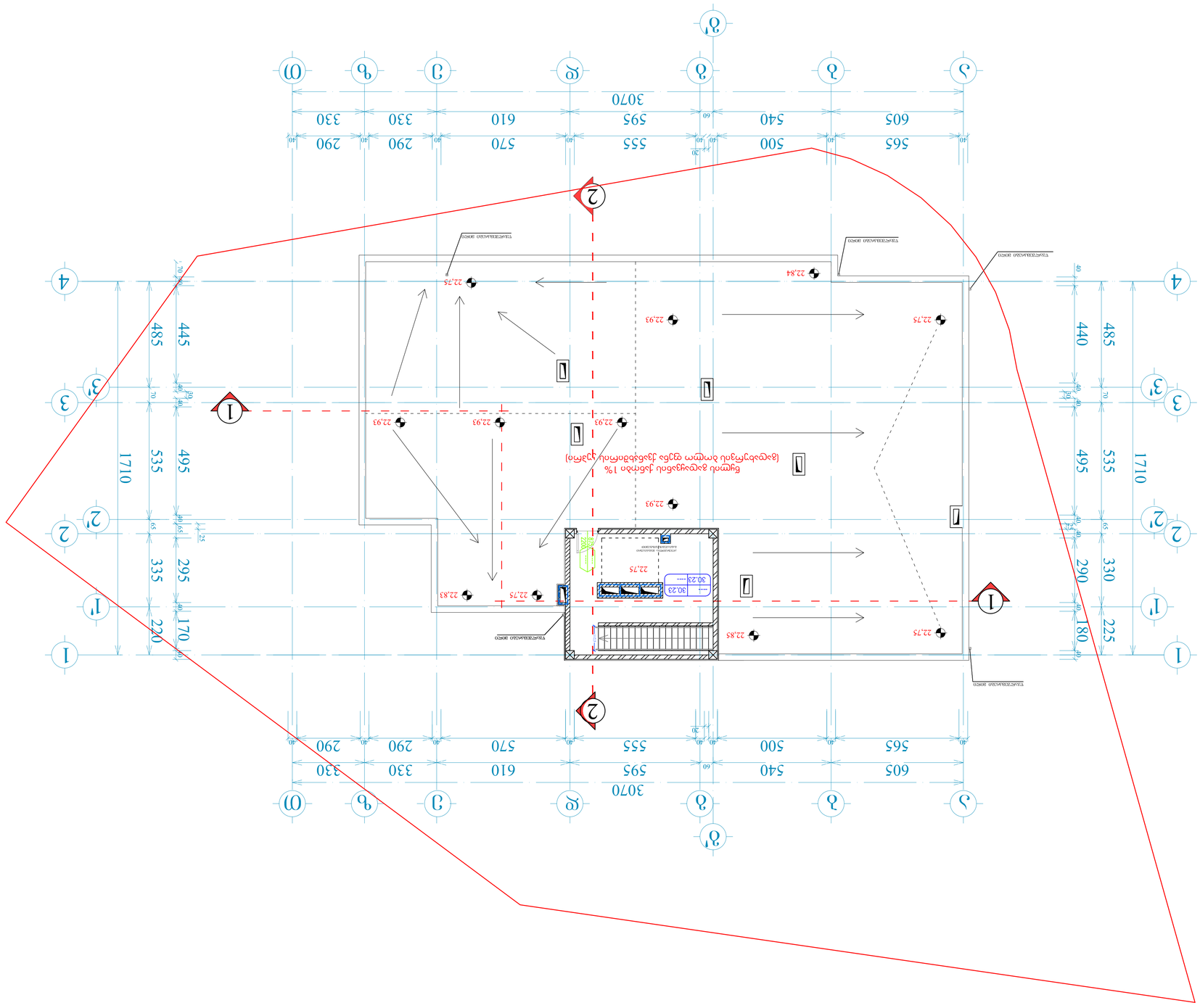

ГИПСАРОФ	А-1	ԱՇԱՏԱՆՔ №	dwg. ՏԱՐԱԾՔԻ ԼԱՆԴՇԱՖՏ
			gegmeri .dwg

ՅՈԹՈՒՆԱԿԱՆ ՇԵՆՔԵՐԻ:

- n – ՅԱՄՍՆԱԿԱՆ ՇԵՆՔԵՐԻ ԿԱՌՈՒՑՎԱԾՔ
- – ՀՈՂԱՄԱՍ
- – ՀԱՏԱԿԱՑՎԱԾ ՄԱՍ
- – ՀԱՄԱՐՈՒՄՆԵՐԻ ՀԱՄԱԿԱՐԳԱՅԻՆ ԳԾԱՅԻՆ ՑԱՆՑ
- – ՇԻՆԱՐԱՐԱԿԱՆ ՍԱՀՄԱՆԱՓԱԿՈՒՄ

ՀԱՄԱՁԱՅՆԱՑՎԱԾ ՀՈՂԱՏԻՊԵՐ

ՀՈՂԱՏԻՊԻ ԿՈԴ	ՀՈՂԱՄԱՍԻ ՏԱՐԱԾՔԸ	ՀՈՂԱՄԱՍԻ ՄԱԿԵՐԵՍԸ, ՔԱ
0.5	ՇԻՆԱՐԱՐԱԿԱՆ ՀՈՂԱՄԱՍ	0.0
0.6	ՀԱՍԱՐԱԿԱԿԱՆ ՇԵՆՔԵՐԻ ՀՈՂԱՄԱՍ	0.0
0.7	ՀԱՆՐԱՅԻՆ ՕԳՏԱԳՈՐԾՄԱՆ ՀՈՂԱՄԱՍ	0.0
0.8	ՏՆՏԵՍԱԿԱՆ ՕԳՏԱԳՈՐԾՄԱՆ ՀՈՂԱՄԱՍ	0.0
0.9	ՀԱՆԳԻՍՏԱՅԻՆ ՕԳՏԱԳՈՐԾՄԱՆ ՀՈՂԱՄԱՍ	0.0
1.0	ԱՅԼ ՀԱՍԱՐԱԿԱԿԱՆ ՕԳՏԱԳՈՐԾՄԱՆ ՀՈՂԱՄԱՍ	0.0

ՀԱՄԱՅՆԱՑՎԱԾ ՇԻՆՈՒԹՅՈՒՆՆԵՐԻ ԼՍԱԿԱՆ ՑԱՆԿ

ՇԻՆՈՒԹՅԱՆ ՏԵՍԱԿԸ	ՀԱՐԿԱՅԻՆ ՔԱՆԱԿԸ	ՀԱՍԱՐԱԿԱԿԱՆ ՄԱԿԵՐԵՍԸ, ՔԱ
ՍԱՀՄԱՆԱՓԱԿՎԱԾ ՇԻՆՈՒԹՅՈՒՆ	Ա. ՀԱՐԿԱՅԻՆ ՔԱՆԱԿ	ՄԱՍՆԱԿՑՈՒԹՅԱՄԲ
ՍԱՀՄԱՆԱՓԱԿՎԱԾ ՇԻՆՈՒԹՅՈՒՆ	0. ԿՑՎԱԾՔԱՅԻՆ ՇԵՆՔԵՐ	15.11.19
ՍԱՀՄԱՆԱՓԱԿՎԱԾ ՇԻՆՈՒԹՅՈՒՆ	Ա. ԿՑՎԱԾՔԱՅԻՆ ՇԵՆՔԵՐ	15.11.19
ԱՆՀԱՏԱԿԱՆ ՇԻՆՈՒԹՅՈՒՆ	Ե. ՅԱՐԿԱՆ	15.11.19
ԿԱՊԱՐՈՂՈՒԹՅՈՒՆ	Ե. ԿՑՎԱԾՔԱՅԻՆ ՇԵՆՔԵՐ	15.11.19
ՀԱՏԱԿԱՑՎԱԾ ՄԱՍ	0. ԿՑՎԱԾՔԱՅԻՆ ՇԵՆՔԵՐ	15.11.19

ՀԱՏՎԱԾԻ ԱՆՎԱՆՈՒՄԸ	ՀԱՏՎԱԾԻ ՀԱՄԱՐԸ	ՀԱՏՎԱԾԻ ՄԱԿԵՐԵՍԸ, ՔԱ
ՅԱՍՆԱԿԱՆ ՇԵՆՔԵՐԻ ԿԱՌՈՒՑՎԱԾՔԻ ՀԱՄԱՐ	Ա-100	1:100
ՅԱՍՆԱԿԱՆ ՇԵՆՔԵՐԻ ԿԱՌՈՒՑՎԱԾՔԻ ՀԱՄԱՐ	ՀՎ 40512158	15.11.19
ՅԱՍՆԱԿԱՆ ՇԵՆՔԵՐԻ ԿԱՌՈՒՑՎԱԾՔԻ ՀԱՄԱՐ	layout	
ՅԱՍՆԱԿԱՆ ՇԵՆՔԵՐԻ ԿԱՌՈՒՑՎԱԾՔԻ ՀԱՄԱՐ	ՀԱՏԱԿԱՑՎԱԾ	
ՅԱՍՆԱԿԱՆ ՇԵՆՔԵՐԻ ԿԱՌՈՒՑՎԱԾՔԻ ՀԱՄԱՐ	ՇԻՆԱՐԱՐ ՀԱՅԿ ՀԱՐՈՒԹՅԱՆ ՀԱՄԱՐ ՀԱՅՏԱՐԱՐՎԱԾ ՊԱՏԱՍԽԱՆԱՏՎՈՒԹՅԱՄԲ ՇԻՆԱՐԱՐԱԿԱՆ ԳՈՐԾՈՒՆԵՈՒԹՅԱՆ ԻՐԱԿԱՆԱՑՄԱՆ ՀԱՄԱՐ ՊԱՐՏԱԴԻՐ ՀԱՆԴԻՍԱՑՈՂ ՀԱՅԿԱԿԱՆ ԱՇԽԱՏԱՆՔՆԵՐԻ ԿԱՏԱՐՄԱՆ ՀԱՄԱՐ	
ՀԱՏՎԱԾԻ ԱՆՎԱՆՈՒՄԸ	ՀԱՏՎԱԾԻ ՀԱՄԱՐԸ	ՀԱՏՎԱԾԻ ՄԱԿԵՐԵՍԸ, ՔԱ

ՀԱՄ. Հ.	31	32
ՀԱՏՎԱԾ	ՏՊԱԳՐՈՒՄՆԵՐ	ՏՊԱԳՐՄԱՆ ՏԱՐԻ
ՀԱՅԿԱԿԱՆ ՇԵՆՔԵՐԻ ԿԱՌՈՒՑՎԱԾՔԻ ՀԱՄԱՐ ՀԱՅՏԱՐԱՐՎԱԾ ՊԱՏԱՍԽԱՆԱՏՎՈՒԹՅԱՄԲ ՇԻՆԱՐԱՐԱԿԱՆ ԳՈՐԾՈՒՆԵՈՒԹՅԱՆ ԻՐԱԿԱՆԱՑՄԱՆ ՀԱՄԱՐ ՊԱՐՏԱԴԻՐ ՀԱՆԴԻՍԱՑՈՂ ՀԱՅԿԱԿԱՆ ԱՇԽԱՏԱՆՔՆԵՐԻ ԿԱՏԱՐՄԱՆ ՀԱՄԱՐ ՀՀ ք. ԵՐԵՎԱՆ, ՆՈՐ ՆՈՐՔ 19-ՐԴ ՓՈՂՈՑ, 8/1 ՇԵՆՔԻ ՀԱՍՑԵ, 1 ՀԱՍԱՐԱԿԱԿԱՆ ՄԱԿԵՐԵՍՈՎ ՀՈՂԱՄԱՍԻ ՀԱՍՑԱՅԻՆ ՊԼԱՆ		22.75 ՔԱՌԱԿՈՒՍԻ ՄԵՏՐ
ՀԱՅԿ ՀԱՐՈՒԹՅԱՆ ՀԱՄԱՐ ՀԱՅՏԱՐԱՐՎԱԾ ՊԱՏԱՍԽԱՆԱՏՎՈՒԹՅԱՄԲ ՇԻՆԱՐԱՐԱԿԱՆ ԳՈՐԾՈՒՆԵՈՒԹՅԱՆ ԻՐԱԿԱՆԱՑՄԱՆ ՀԱՄԱՐ ՊԱՐՏԱԴԻՐ ՀԱՆԴԻՍԱՑՈՂ ՀԱՅԿԱԿԱՆ ԱՇԽԱՏԱՆՔՆԵՐԻ ԿԱՏԱՐՄԱՆ ՀԱՄԱՐ		

კიბის უჯრედის ფრაგმენტი



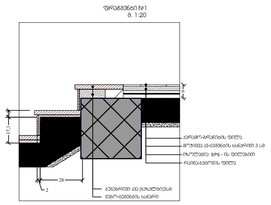

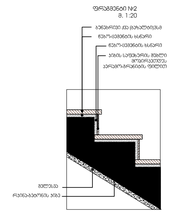

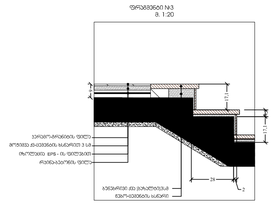

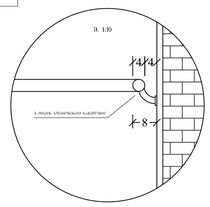

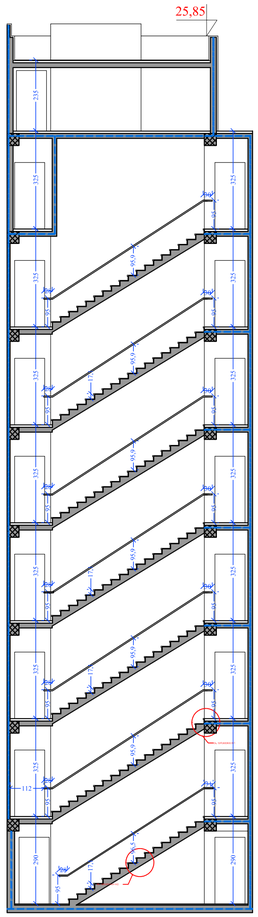

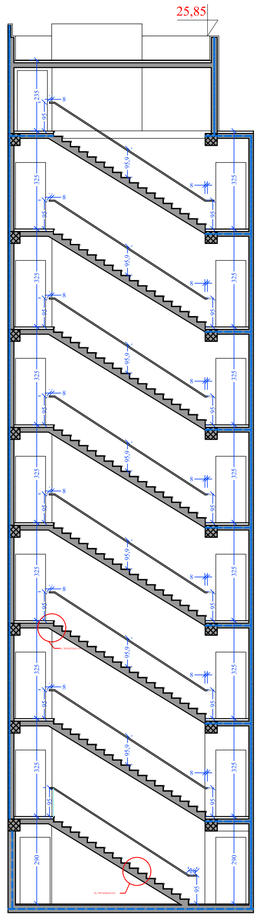

პანდუსის ფრაგმენტი

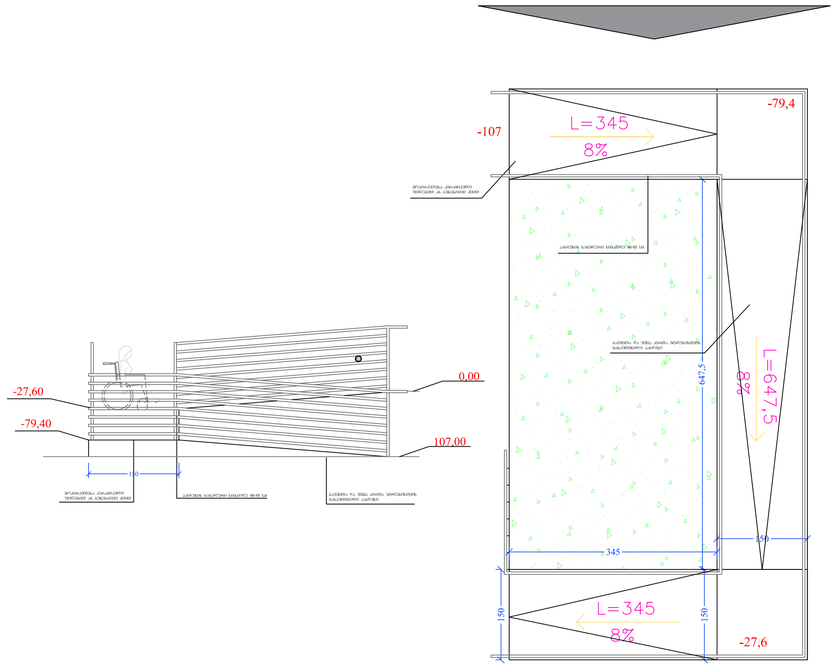

მოაჯირის ფრაგმენტი

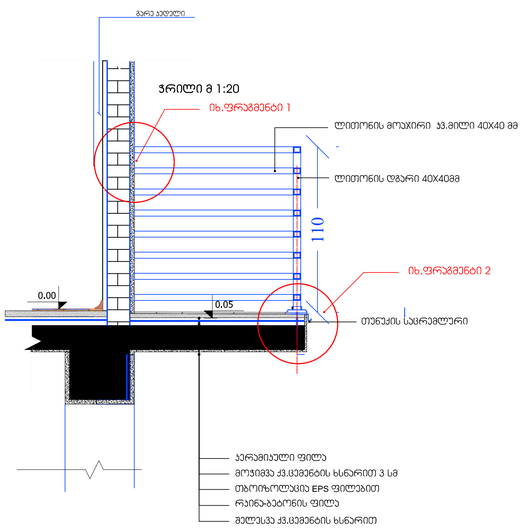

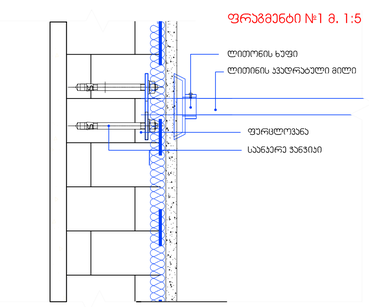

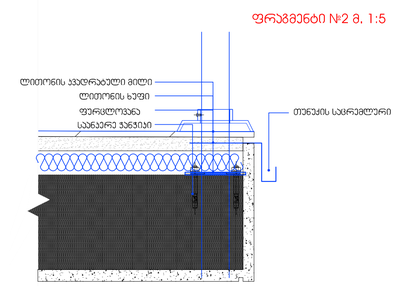

ფორმატი A-1	დაკვეთა №	dwg. შაბლონის სახელი gegmebi .dwg	
პირობითი ნიშნები:			
n – ექსპლიკაციის ნომერი		– კედელი	
– არქიტექტურული ნიშნული		– კონტური	
		– ღერძის ხაზი	
ექსპლიკაცია			
შენიშვნები:			
ნახაზზე ზომები მოცემულია სანტიმეტრებში.			
ნახაზის ცვლა ცხელია გრენალიზებისას შემთანხმებული ცნება ობიექტის ავტორისას.			
ტექნიკური მანიშნებლები			
დაკვეთი	შპს მონოლით გრუპი		
მისამართი	ნუცუბიძის II მ/რ, V კვ, კორ. №5-ის მიმდებარედ		
პროექტის სახელწოდება	მრავალბინიანი საცხოვრებელი სახლი		

თანამდებობა	გვარი	ხელმოწერა	თარიღი
დირექტორი	ა. ანდღულაძე		15.11.19
არქიტექტორი	ი. ლაზარაშვილი		15.11.19
არქიტექტორი	ს. ლაზარაშვილი		15.11.19
პრ. კონსტრუქტორი	ნ. ჭელია		15.11.19
დაამუშავა	ს. ლაზარაშვილი		15.11.19
შეამოწმა	ი. ლაზარაშვილი		15.11.19

შპს მონოლით გრუპი ს/ნ 405121158	მასშტაბი	1:100
	თარიღი	15.11.19
	layout	
მისამართი: თბილისი, ვაკე-საბურთალოს რაიონი, ნუცუბიძის ფერდობი II მ/რ, I კვ, კორ. №7 მიმდებარედ	ნახაზი: ფრაგმენტული პრობლემები	
სტადია	ფურცელი	ფურცლები
მ. პ.	32	32