შენობა-ნაგებობის უსაფრთხოების წესებთან შესაბამისობის ანალიზი

გამოყენებული წესები - „შენობა-ნაგებობის უსაფრთხოების წესები“

ჩამოთვალეთ შენობის დაკავებულებები და აღწერეთ თითოეული გამოყენება
სასაწყობე ჯგუფი სწ-2 (ავტოსადგომი) მიწის ქვედა -1 და -2 სართულზე (-3,10 და -6,20 ნიშნულზე)
საცხოვრებელი ჯგუფი სც (საცხოვრებელი ბინები) IV დან VI სართულის ჩათვლით (+9.90; +13.20; +16.50;+19,80 ნიშნულზე)
სავაჭრო ჯგუფი სვ (კომერციული ფართი) (0,00 ნიშნულზე)
საქმიანი ჯგუფი სქ (საოფისე ფართი) II და III სართული (3,30 და 6,60 ნიშნულზე)

კონსტრუქციის ტიპი:	
განსაზღვრეთ კონსტრუქციის არსებული შენობისთვის: მაგალითი: II-A, II-B, V-A, V-B	
განსაზღვრეთ კონსტრუქციის ტიპი ახალი შენობისთვის: მაგალითი: II-A, II-B, V-A, V-B	I-B
შერეული კონსტრუქციის შემთხვევაში მიუთითეთ ტიპები, რომელიც გამოყენებული იქნება, განსაზღვრეთ ტიპები და მათი მდებარეობა:	

სიმაღლის შეზღუდვები ცხრილი 503 -ის მიხედვით		
დაკავებულობები	დასაშვები სართულიანობა	შემოთავაზებული სართულიანობა
სასაწყობე ჯგუფი სწ 2	11	2
საცხოვრებელი ჯგუფი სც-2	11	4
სავაჭრო ჯგუფი სვ	11	1
საქმიანი ჯგუფი სქ	11	2
	დასაშვები სიმაღლე	შემოთავაზებული სიმაღლე
საერთო სიმაღლე =	48,8	19,80 მ
მიწის ზემოთ სართულის რაოდენობა =	7 სართული	

ფართობის შეზღუდვები ცხრილი 503 -ის მიხედვით		
დაკავებულობები	დასაშვები ფართობი	შემოთავაზებული ფართობი
სასაწყობე ჯგუფი სწ-2	7340	1391,4
საცხოვრებელი ჯგუფი სც-2	შეუზღუდავი	2792,2
სავაჭრო ჯგუფი სვ	3300	624,2
საქმიანი ჯგუფი სქ	3300	1397,1
იატაკის საერთო ფართობი =	6204,9	
იატაკების რაოდენობა =	9	
შენობის საერთო ფართობი =	6709.91	

გარე კედლის ცეცხლმედეგობისა და ღიობისადმი მოთხოვნები ცხრილების 602-ის და 705.8 -ის მიხედვით									
გარე კედელი (ღერძებში)	ხანძარსაწინააღმდეგო მანძილი (მეტრი)	ცეცხლმედეგობის		კედლის ღიობების ფართობი (კედლის %)					
		მოთხოვნილი	გათვალისწინებული	დასაშვები			გათვალისწინებული		
				დაცული	დაუცველი საშხეფებით	დაუცველი	დაცული	დაუცველი საშხეფ	დაუცველი
(1-13)	<9.00	1	1	შეუზღუდავი	შეუზღუდავი	შეუზღუდავი	-	-	40.0%
(13-1)	6,20	1	1	შეუზღუდავი	შეუზღუდავი	45-70	-	-	40.0%
(A-D')	<9,00	1	1	შეუზღუდავი	შეუზღუდავი	შეუზღუდავი	-	-	35%
(D'-A)	<9,00	1	1	შეუზღუდავი	შეუზღუდავი	შეუზღუდავი	-	-	35%

ხანძრისაგან დაცვის სისტემებისადმი მოთხოვნები								
დაკავებულობები/სივრცეები/გასასვლელი საშუალებები	ავტოსაშხეფი სისტემა	ალტერნატიული ავტომატური ცეცხლსაქრობი სისტემები	სახანძრო განგაშისა და ცეცხლაღმომჩენი სისტემები	სახანძრო მილდგარების სისტემები	კვამლის საკონტროლო სისტემები	ხელის ცეცხლმაქრები	საავარიო განგაშის სისტემები	დაწნევის სისტემა
სასაწყობე ჯგუფი სწ-2	კი	-	კი	-	-	კი	კი	-
საცხოვრებელი ჯგუფი სც-2	-	-	კი	კი	-	კი	-	-
სავაჭრო ჯგუფი სვ	-	-	კი	-	-	კი	კი	-
საქმიანი ჯგუფი სქ	-	-	კი	-	-	კი	კი	-
კიბის უჯრედი	-	-	-	კი	დაწნევის სისტემა	-	კი	კი
ლიფტი	-	-	-	-	დაწნევის სისტემა	-	-	კი
დერეფანი	კი	-	კი	-	-	კი	კი	
სახანძრო სამაშველო სამსახურის მიერ გამოსაყენებელი მისაერთებელი	კი							

თითოეული სართულიდან გასასვლელი საშუალება									
სართულები	დაკავებულობა და დაკავებულობის დატვირთვის ჯამური მაჩვენებელი	მოთხოვნილი გასასვლელების/გასასვლელთა მისადგომის რაოდენობა	გათვალისწინებული გასასვლელების/გასასვლელთან მისადგომის რაოდენობა და ტიპი	გასასვლელი საშუალებების სიგანე					
				გზა-კიბეები		დერაფანი,		გასასვლელის გზა-კარი	
				მოთხოვნილი	გათვალისწინებული	მოთხოვნილი	გათვალისწინებული	მოთხოვნილი	გათვალისწინებული
-1 და -2 სართული	სწ-2 დ.დ. 75	1 გასასვლელი	1 გასასვლელი	1.10	120	1.40	1.40	0.82	0.92
პირველი სართული	სვ დ.დ. 233	1 გასასვლელი	8 გასასვლელი	1.10	1.20	1.40	1.40	0.82	0.92
II და III სართული	სქ დ.დ. 153	1 გასასვლელი	2 გასასვლელი	1.10	1.20	1.40	1.40	0.82	0.92

IV დან VII სართულის ჩათვლით	სც-2 დ.დ 53		2 (გასასვლელი კიბე)	1,10	1,20	1,40	1.40	0.82	0.92

წყალსადენი სისტემის ფიქსირებული მოწყობილობების რაოდენობა ცხრილი 1602.1-ის მიხედვით														
სართულები	დაკავებულობა და დაკავებულობის დატვირთვის ჯამური მაჩვენებელი		ფიქსირებული მოწყობილობები											
			უნიტაზი		ტუალეტის ხელსაბანები		აბაზანა/შხაპი		სასმელი წყლის ფანტანი		სამომსახურეო ნიჟარა		სამზარეულოს ნიჟარა	
			მოთხოვნილი	გათვალისწინებული	მოთხოვნილი	გათვალისწინებული	მოთხოვნილი	გათვალისწინებული	მოთხოვნილი	გათვალისწინებული	მოთხოვნილი	გათვალისწინებული	მოთხოვნილი	გათვალისწინებული
მიწის დონის ქვედა სართული	სწ-2 (ავტოსადგომი) დ.დ. 75		1	1	1	1	-	-	1	1	1	1	-	-
I , II და III სართულები	სავაჭრო ჯგუფი სვ (კომერციული ფართი) დ.დ. 233	N1	1 ცალი 500-ზე	1	1 ცალი 750-ზე	1	-	-	1 ცალი 1000-ზე	1	1	1	-	-
		N2	1 ცალი 500-ზე	1	1 ცალი 750-ზე	1	-	-	1 ცალი 1000-ზე	1	1	1	-	-
	საქმიანი ჯგუფი სქ (საოფისე ფართი) დ.დ. 153	N1	1 ცალი 500-ზე	1	1 ცალი 750-ზე	1	-	-	1 ცალი 1000-ზე	1	1	1	-	-
		N1	1 ცალი 500-ზე	1	1 ცალი 750-ზე	1	-	-	1 ცალი 1000-ზე	1	1	1	-	-
IV დან VII სართულის ჩათვლით	საცხოვრებელი ჯგუფი სც-2 (საცხოვრებელი ბინები)დ.დ 53		1	1	1	1	1	1	1	1	1	1	-	-

מגרש מגורים בנתניה

בניין מגורים / חניה תת קרקעית ומרתפים טכניים

תכנית:

חתך A-A

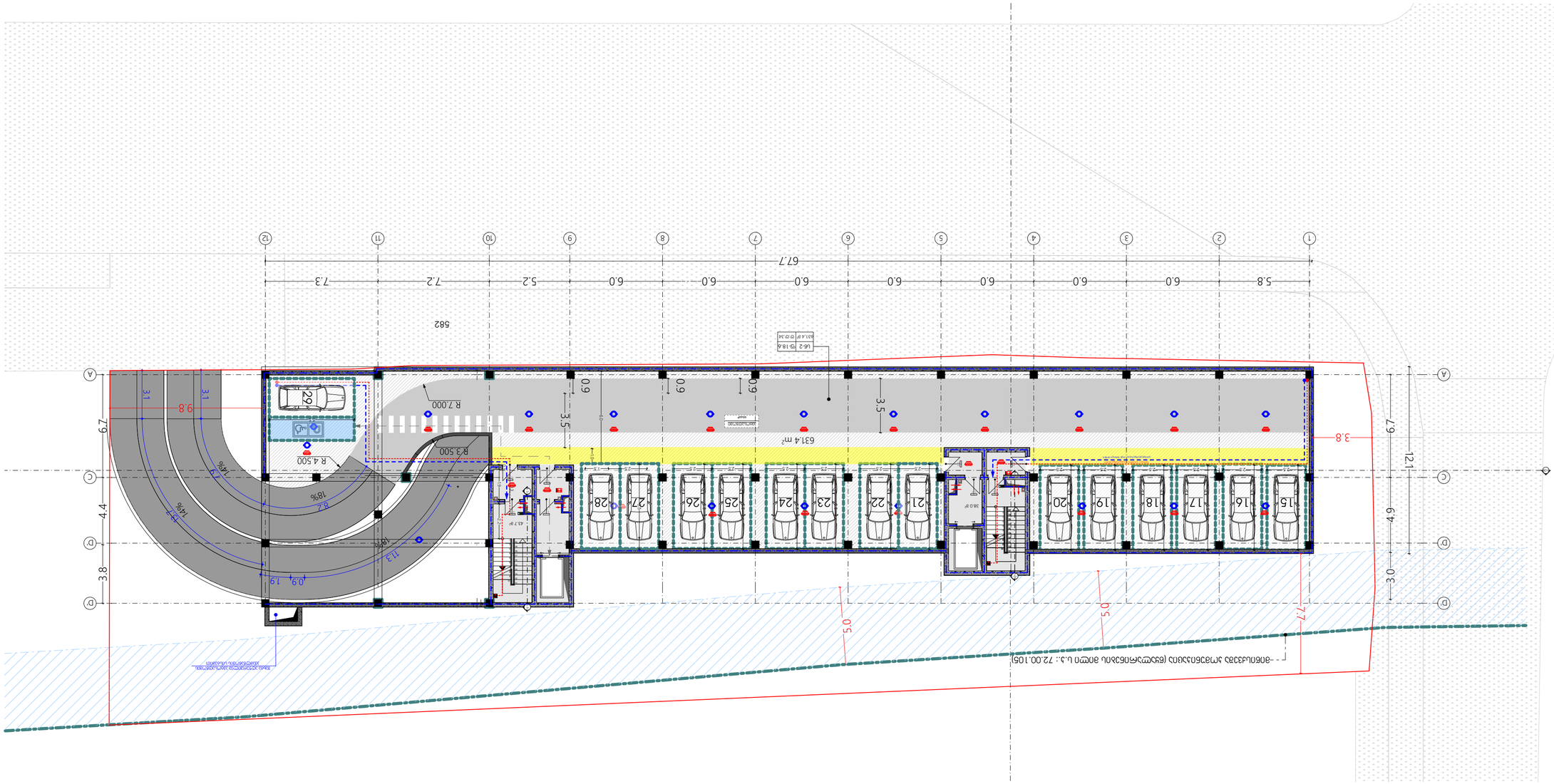

מקרא

גבול מגרש	
קו בניין	
גבול מגרש מדומה	
גבול מגרש מדומה לאחר הפקעה	
גבול מגרש מדומה לאחר הפקעה	
קו בניין מוצע	
קו בניין מוצע	
קו בניין מוצע

Здание общественного назначения

Здание общественного назначения / Планировка этажа

Этаж:

Планировка этажа подземного паркинга

Масштаб: 1:196.89 (01.10.06.006.291)

0 12.5 25 50

TASHUB

Проект выполнен в программном комплексе Revit	
Автор	Иванов И.И.
Проверил	Петров П.П.
Н.контроль	Сидоров С.С.
ГИП	Кузнецов К.К.

Условные обозначения

- Граница земельного участка
- Граница зоны планировки
- Красные линии улично-дорожной сети
- Линии отступа от красных линий
- Линии регулирования застройки
- Пожарный гидрант
- Пожарный щит
- Огнетушитель
- Аварийный выход
- Направление движения
- Пандус

Экспликация помещений

№	Наименование	Площадь, м²	Категория
1	Машиноместо	13.2	
2	Машиноместо	13.2	
3	Машиноместо	13.2	
4	Машиноместо	13.2	
5	Машиноместо	13.2	
6	Машиноместо	13.2	
7	Машиноместо	13.2	
8	Машиноместо	13.2	
9	Машиноместо	13.2	
10	Машиноместо	13.2	
11	Машиноместо	13.2	
12	Машиноместо	13.2	
13	Машиноместо	13.2	
14	Машиноместо	13.2	

Граница земельного участка

Красные линии улично-дорожной сети

Линии регулирования застройки

Линии отступа от красных линий

Граница зоны планировки

Пандус

Направление движения

Аварийный выход

Огнетушитель

Пожарный щит

Пожарный гидрант

Здание общественного назначения с подземным паркингом

Планировка этажа / Подземный паркинг

Этаж: -2

Story

1:196.89

Формат	А2
Масштаб	1:196.89
Дата	01.2□
Лист	49

N

0 12.5 25 50

תכנית מגרש

תכנית פיתוח

קנה מידה 1:200

מספר גוש	6238
מספר חלקה	49
שטח החלקה	□.01.3
שטח המגרש	□.01.3
שטח הבניה	□.01.3
מספר יח"ד	49

0 12.5 25 50

N

6238 ±0.00

תכנית פיתוח

מגרש	49
גוש	6238
חלקה	
כתובת	
מספר יח"ד	49
מספר קומות	2
גובה מבנה	8.3 מ'
מספר חניות	82
חניות נכים	2
חניות אופניים	2
שטח מגרש	01.01.800
שטח בניה מעל הכניסה הקובעת	59.0 מ"ר
שטח בניה מתחת לכניסה הקובעת	38.7 מ"ר
שטח בניה כולל	67.7 מ"ר
אחוזי בניה	6.7%

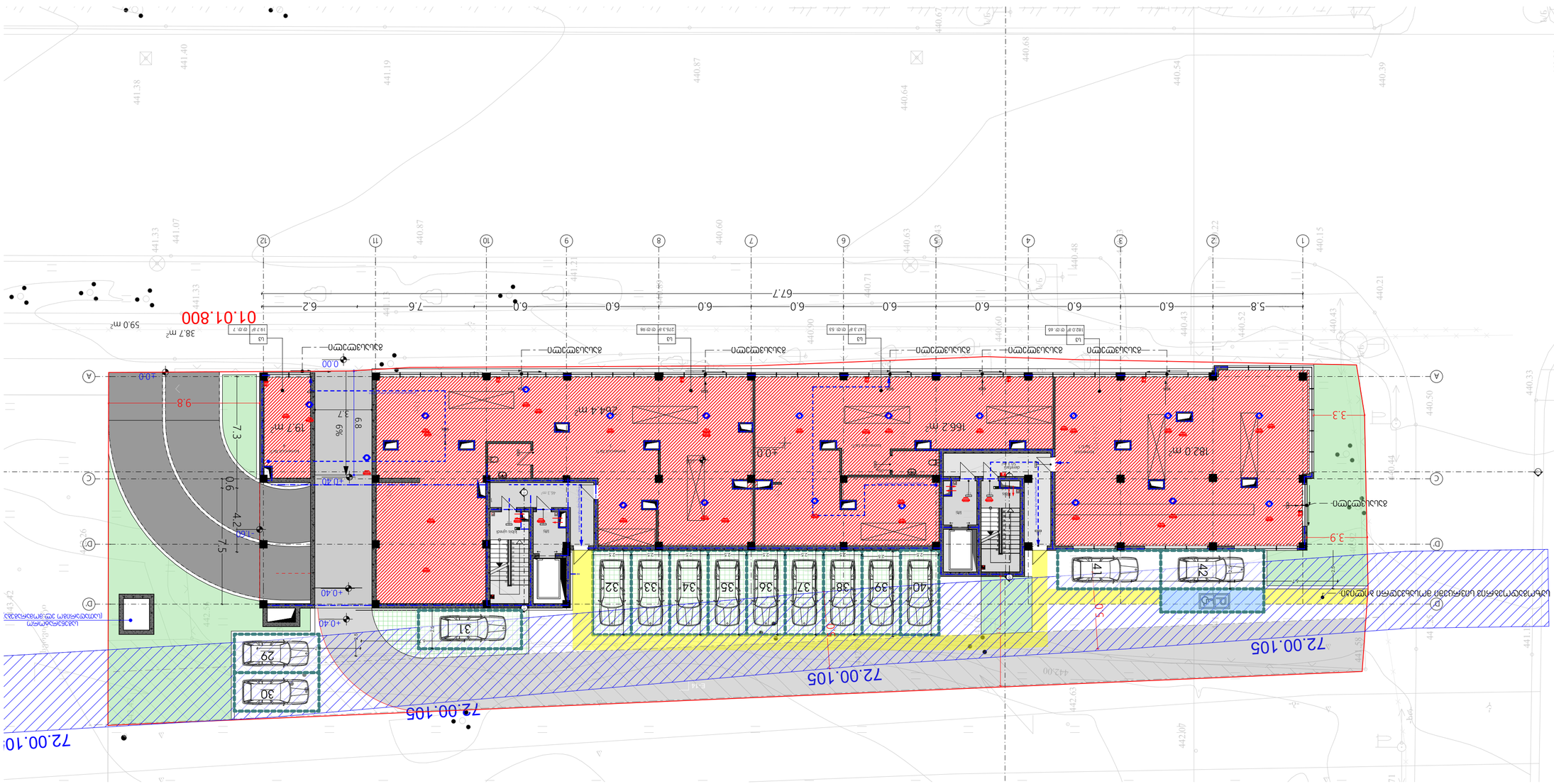

מקרא

- גבול מגרש
- גבול מגרש מוסכם
- גבול מגרש מוסכם
- גבול מגרש מוסכם

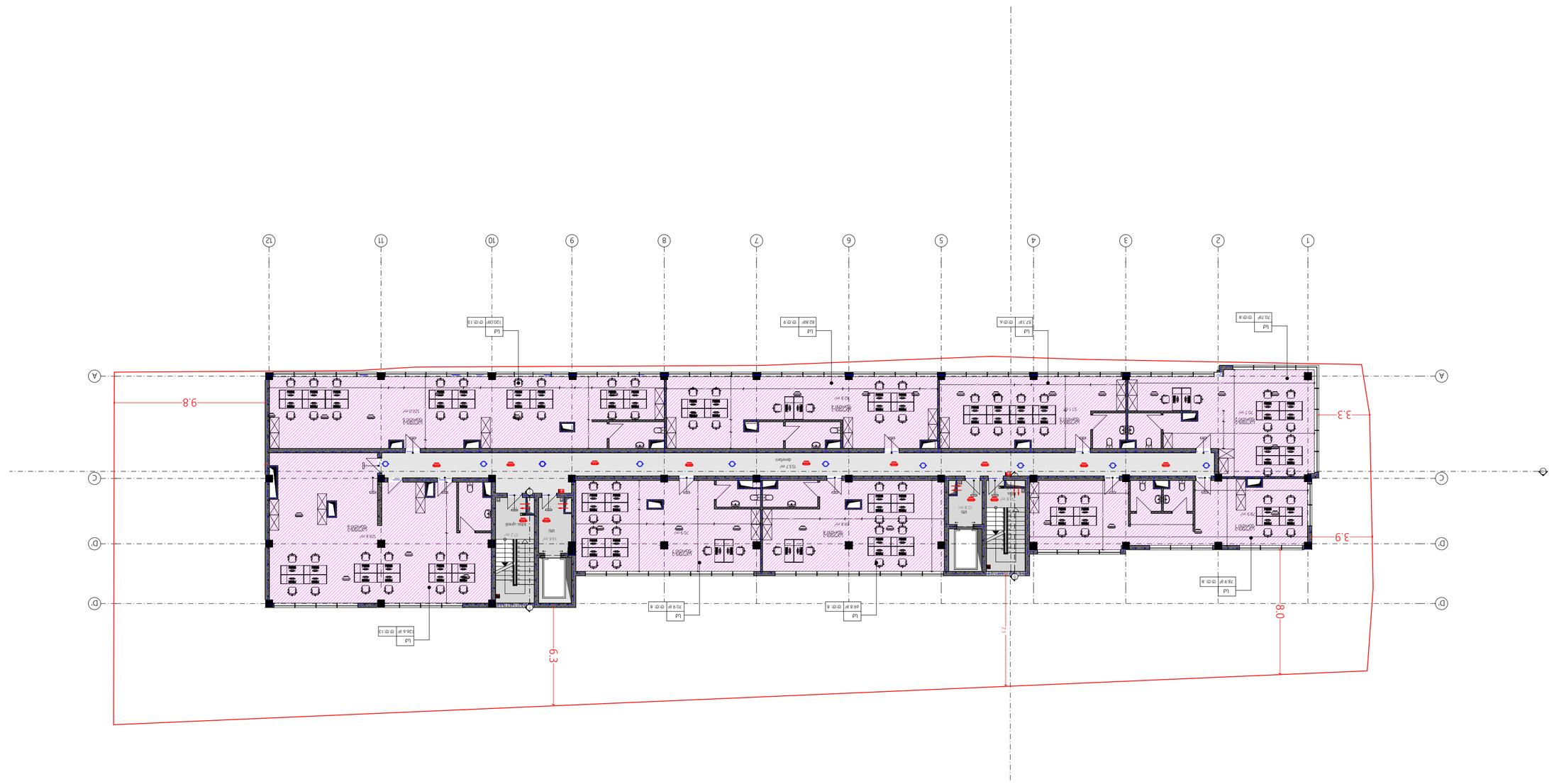

0	50
12.5	
25	

ARCHITEKTONICKÁ STUDIE

ZÁKLADNÍ ŠKOLA

ZÁKLADNÍ ŠKOLA A MATEŘSKÁ ŠKOLA / UMĚLECKÁ PRŮMYSLOVÁ ŠKOLA

ÚPRAVA:

1.PODLAŽNÍ VÝKRES 1.NP (01.10.06.006.291)

ČÍSLO:	1
DATUM:	11.2024
MĚŘÍTKO:	1:200
FORMÁT:	A2

ZPRACOVATEL:	
ING. ARCH.	
ING. ARCH.	
ING. ARCH.	
ING. ARCH.	

TASHUB

ZÁKLADNÍ ŠKOLA A MATEŘSKÁ ŠKOLA	
ZÁKLADNÍ ŠKOLA UMĚLECKÁ PRŮMYSLOVÁ ŠKOLA	
ZÁKLADNÍ ŠKOLA A MATEŘSKÁ ŠKOLA - UMĚLECKÁ PRŮMYSLOVÁ ŠKOLA	
SPOLEČNÉ PROSTORY ZÁKLADNÍ ŠKOLY A MATEŘSKÉ ŠKOLY	
SPOLEČNÉ PROSTORY UMĚLECKÉ PRŮMYSLOVÉ ŠKOLY	
VSTUP DO ZÁKLADNÍ ŠKOLY A MATEŘSKÉ ŠKOLY	
VSTUP DO UMĚLECKÉ PRŮMYSLOVÉ ŠKOLY	
VSTUP DO ZÁKLADNÍ ŠKOLY	
VSTUP DO MATEŘSKÉ ŠKOLY	
VSTUP DO UMĚLECKÉ PRŮMYSLOVÉ ŠKOLY	
ÚROVEŇ TERÉNU	
HRANICE POZEMKU	

ZPRACOVATEL:	
ING. ARCH.	
ING. ARCH.	
ING. ARCH.	
ING. ARCH.	

ČÍSLO:	1
DATUM:	11.2024
MĚŘÍTKO:	1:200
FORMÁT:	A2

N

49	□.01.4

0 12.5 25 50

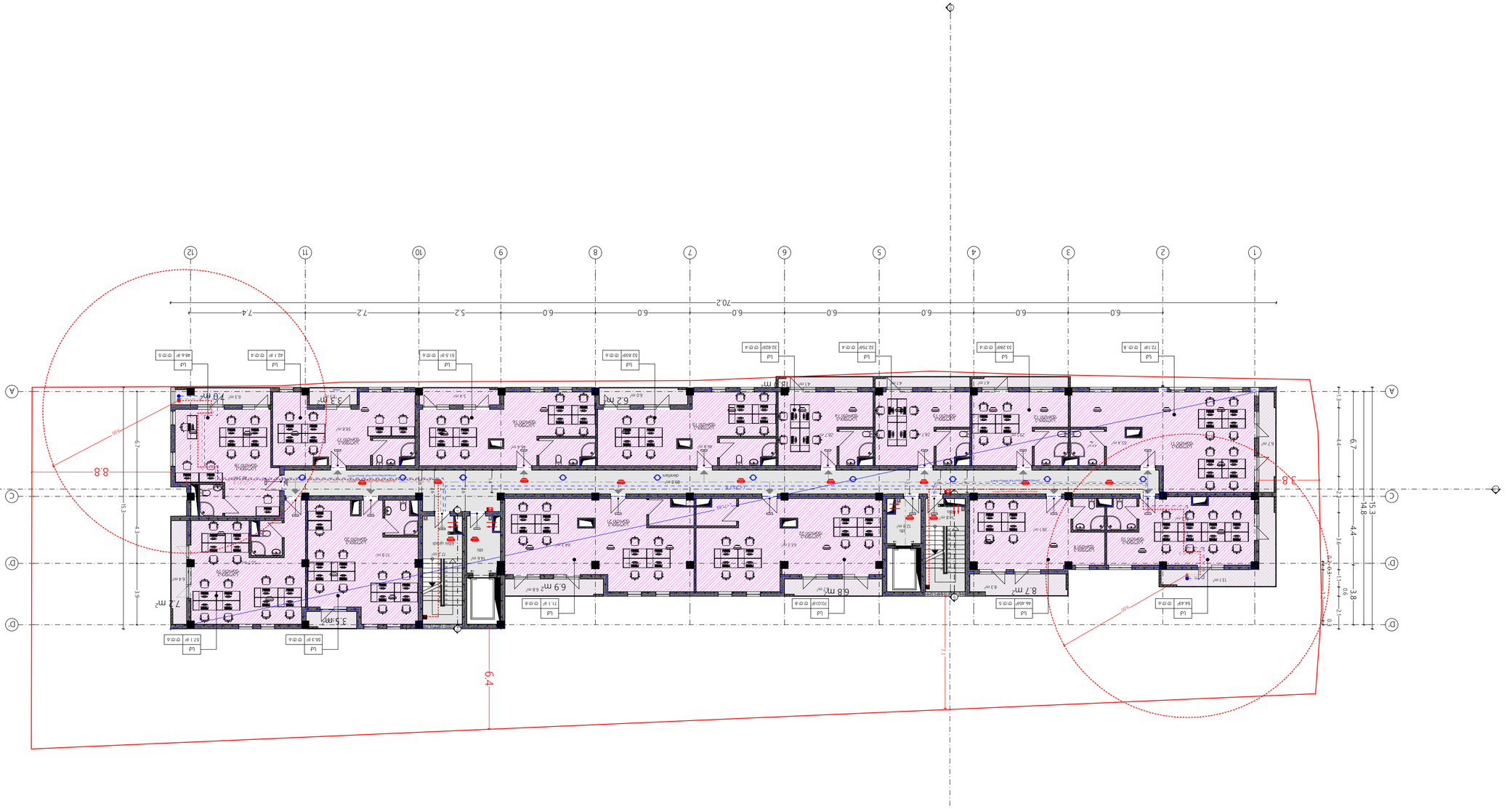

ביטוח	
מספר מבנה	6
מספר כניסה	1
מספר דירות	49
מספר חדרים	2
מספר קומות	5
מספר מעליות	1
מספר חניות	0
מספר מחסנים	0
מספר מקלטים	0
מספר חדרי אשפה	1
מספר חדרי אופניים	1
מספר חדרי עגלות	0
מספר חדרי משאבות	0
מספר חדרי חשמל	1
מספר חדרי תקשורת	1
מספר חדרי מדרגות	1
מספר חדרי מעלית	1
מספר חדרי שירותים	1
מספר חדרי מקלחת	1
מספר חדרי כביסה	1
מספר חדרי ארונות	1
מספר חדרי מטבח	1
מספר חדרי שינה	1
מספר חדרי מגורים	1
מספר חדרי עבודה	1
מספר חדרי ישיבות	1
מספר חדרי אורחים	1
מספר חדרי ילדים	1
מספר חדרי הורים	1
מספר חדרי סבים	1
מספר חדרי נכים	1
מספר חדרי מבוגרים	1
מספר חדרי נוער	1
מספר חדרי ילדים	1
מספר חדרי תינוקות	1
מספר חדרי פעוטות	1
מספר חדרי גן	1
מספר חדרי בית ספר	1
מספר חדרי גן ילדים	1
מספר חדרי מעון	1
מספר חדרי מועדון	1
מספר חדרי ספרייה	1
מספר חדרי מוזיאון	1
מספר חדרי גלריה	1
מספר חדרי תיאטרון	1
מספר חדרי קולנוע	1
מספר חדרי מסעדה	1
מספר חדרי בית קפה	1
מספר חדרי בר	1
מספר חדרי מלון	1
מספר חדרי אכסניה	1
מספר חדרי מלון	1
מספר חדרי מלון	1

מספר חדרי מלון	1
מספר חדרי מלון	1
מספר חדרי מלון	1

תכנית קומת גג חלקית

קומת גג חלקית עם מרפסות מכוסות

מפלס גג +9.90

קנה מידה	1:200
גודל גיליון	A2
מספר גיליון	49

N

0 12.5 25 50

מספר תכנית	49
שם תכנית	קומת גג חלקית
מספר גרסה	1.0
תאריך	01.10.06.006.291

מגורים בקומת גג חלקית עם מרפסות מכוסות

מפלס גג +9.90

מספר מגרש	291
מספר תת חלקה	6
מספר חלקה	6
גוש	6638
כתובת	רחוב הרב יצחק נסים 6, ירושלים

מהנדס	מ.מ.ת הנדסה בע"מ
מתכנן	ט.ג.מ אדריכלים בע"מ
יזם	תשתיות ירושלים בע"מ

קנה מידה	1:200
גודל גיליון	A2
מספר גיליון	49

N

0 12.5 25 50

מספר תכנית	49
שם תכנית	קומת גג חלקית
מספר גרסה	1.0
תאריך	01.10.06.006.291

מגורים בקומת גג חלקית עם מרפסות מכוסות

מפלס גג +9.90

מספר מגרש	291
מספר תת חלקה	6
מספר חלקה	6
גוש	6638
כתובת	רחוב הרב יצחק נסים 6, ירושלים

מהנדס	מ.מ.ת הנדסה בע"מ
מתכנן	ט.ג.מ אדריכלים בע"מ
יזם	תשתיות ירושלים בע"מ

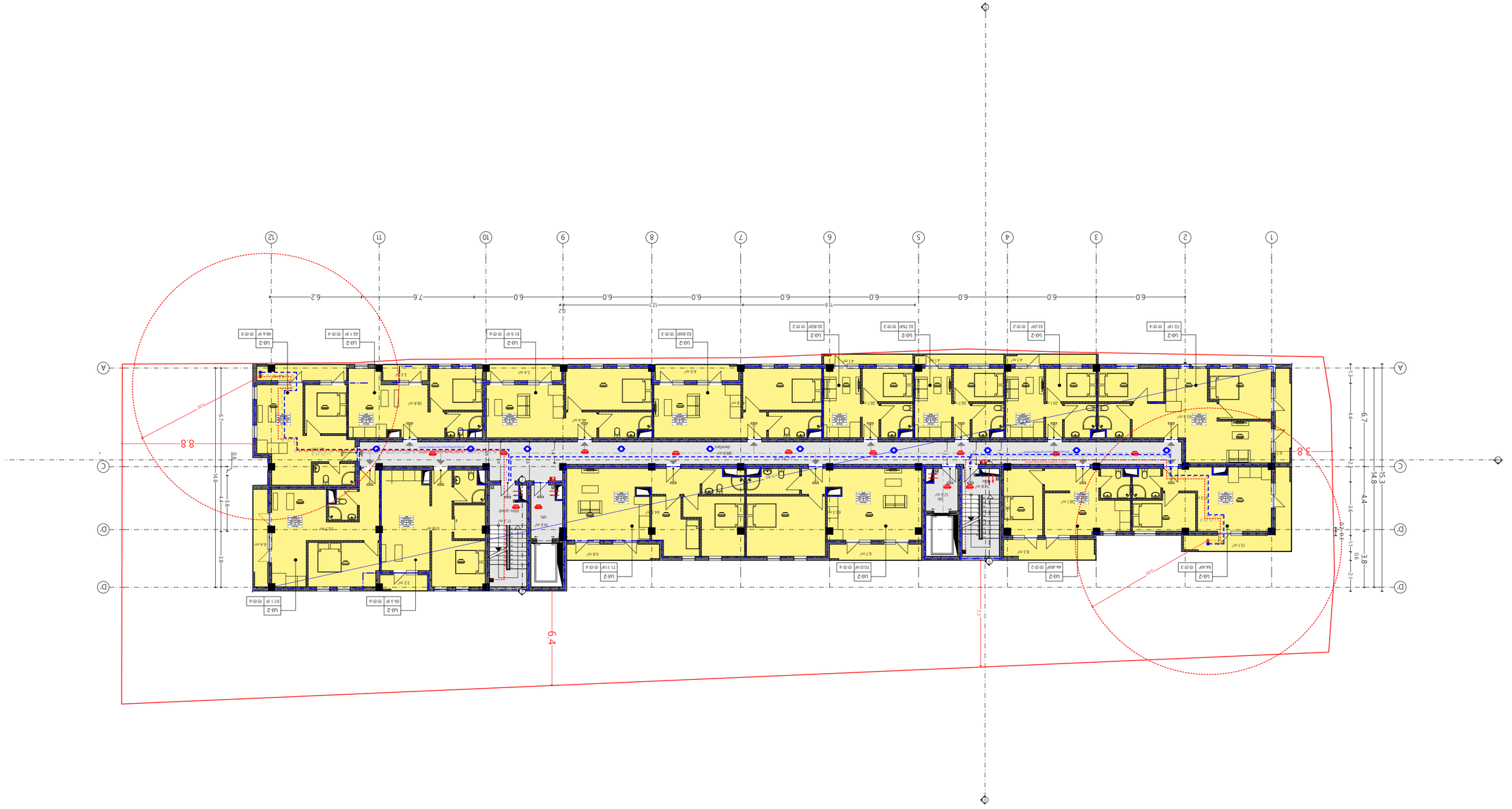

מקרא

	גבול מגרש
	מפלס גג חלקית
	מפלס גג
	מעקה בטיחות
	קו בניין
	מרפסת מכוסה
	מרפסת פתוחה
	מרפסת מכוסה חלקית
	מרפסת פתוחה חלקית
	מעלית
	מדרגות
	מבואת כניסה
	מחסן
	חדר מכונות
	חדר מדרגות
	חדר אשפה
	חדר אופניים
	חדר עגלות
	חדר משאבים
	חדר חשמל
	חדר תקשורת
	חדר טכני
	חדר כביסה
	חדר שירותים
	חדר מקלט
	חדר מדרגות
	חדר מעלית
	חדר מכונות

תכנית קומת גג

מפלס +13.20

מקנה	1:200
גודל גיליון	A2
מספר גיליון	49

0 12.5 25 50

N

מספר תוכנית	5.1.0.06.006.291
שם תוכנית	קומת גג
שלב	היתר בניה
מספר תיק	2.0

0 12.5 25 50



מספר תוכנית	5.1.0.06.006.291
שם תוכנית	קומת גג
שלב	היתר בניה
מספר תיק	2.0

0 12.5 25 50

TASHUB

קבלן ראשי	אחר	קבלני משנה
מתכנן שלד	מ.אחים בע"מ	מ.אחים בע"מ
מתכנן אדריכלות	מ.אחים בע"מ	מ.אחים בע"מ
יועץ		

אדריכלות
מ.אחים בע"מ

- גבול מגרש
- קווי בניין
- קווי בניין מוצעים
- קווי בניין קיימים
- קיר חדש
- קיר קיים
- קיר להריסה
- מעקה
- מעקה זכוכית
- מעקה מתכת
- מעקה בטיחות
- מעקה בטיחות מתכת
- מעקה בטיחות זכוכית

מגרש	49
שטח המגרש	1,018 מ"ר
שטח הבניה המותר	1,222 מ"ר
שטח הבניה המתוכנן	1,222 מ"ר
מספר יחידות הדיור המותר	12
מספר יחידות הדיור המתוכנן	12
מספר קומות	2
גובה הבניין המותר	8.8 מ'
גובה הבניין המתוכנן	8.8 מ'
קווי בניין	קדמי: 6.0 מ'
	צדדי: 3.0 מ'
	אחורי: 6.0 מ'
מספר חניות	12

מפה	1:200
גודל הדף	A2
קנה מידה גרפי	
קנה מידה מספרי	

0 12.5 25 50

תכנית מגרש 49

תכנית קומת הקרקע

קומת הקרקע / מפלס הכניסה הקובעת למבנה

מגרש:

מגרש 49 בתכנית מ.מ.:(01.10.06.006.291)
מגרש 49 בתכנית מ.מ.:(01.10.06.006.291)

TASHUB

סה"כ שטחים	1,222 מ"ר
שטח עיקרי	1,222 מ"ר
שטח שירות	0 מ"ר
שטח שירות מתחת לקרקע	0 מ"ר
מספר יחידות דיור	12

מקרא

	גבול מגרש
	מפלס הכניסה הקובעת
	קו בניין קדמי
	קו בניין צדדי
	קו בניין אחורי
	קו בניין מתחת לקרקע
	מרחב מוגן דירתי
	מרחב מוגן ציבורי
	מיקום מתקן אשפה
	מיקום מתקן מים
	מיקום מתקן חשמל
	מיקום מתקן גז
	מיקום מתקן תקשורת
	מיקום מתקן ביוב
	מיקום מתקן ניקוז
	מיקום מתקן כיבוי אש
	מיקום מתקן מיזוג אוויר
	מיקום מתקן סולארי
	מיקום מתקן אנטנה
	מיקום מתקן אחר

תכנית הקומה

מפלס הכניסה הקובעת + 16.50

N

0 12.5 25 50

מגרש	49
שטח המגרש	□.01.8
שטח הבניה המותר	מ"ר
שטח הבניה המתוכנן	מ"ר
מספר יחידות הדיור המותר	יח"ד
מספר יחידות הדיור המתוכנן	יח"ד
מספר קומות	
גובה הבניין המותר	
גובה הבניין המתוכנן	
קווי בניין	קדמי:
	צדדי:
	אחורי:
מספר חניות	

ბინათმშენებლობის პროექტი

ცალკეული ობიექტის პროექტი

ცალკე მდგომი / ორსექციანი მრავალბინიანი საცხოვრებელი სახლი

ფასადი:

ფასადის ფერადოვანი გადაწყვეტა. ტექსტურა და მასალა. (01.10.06.006.291)

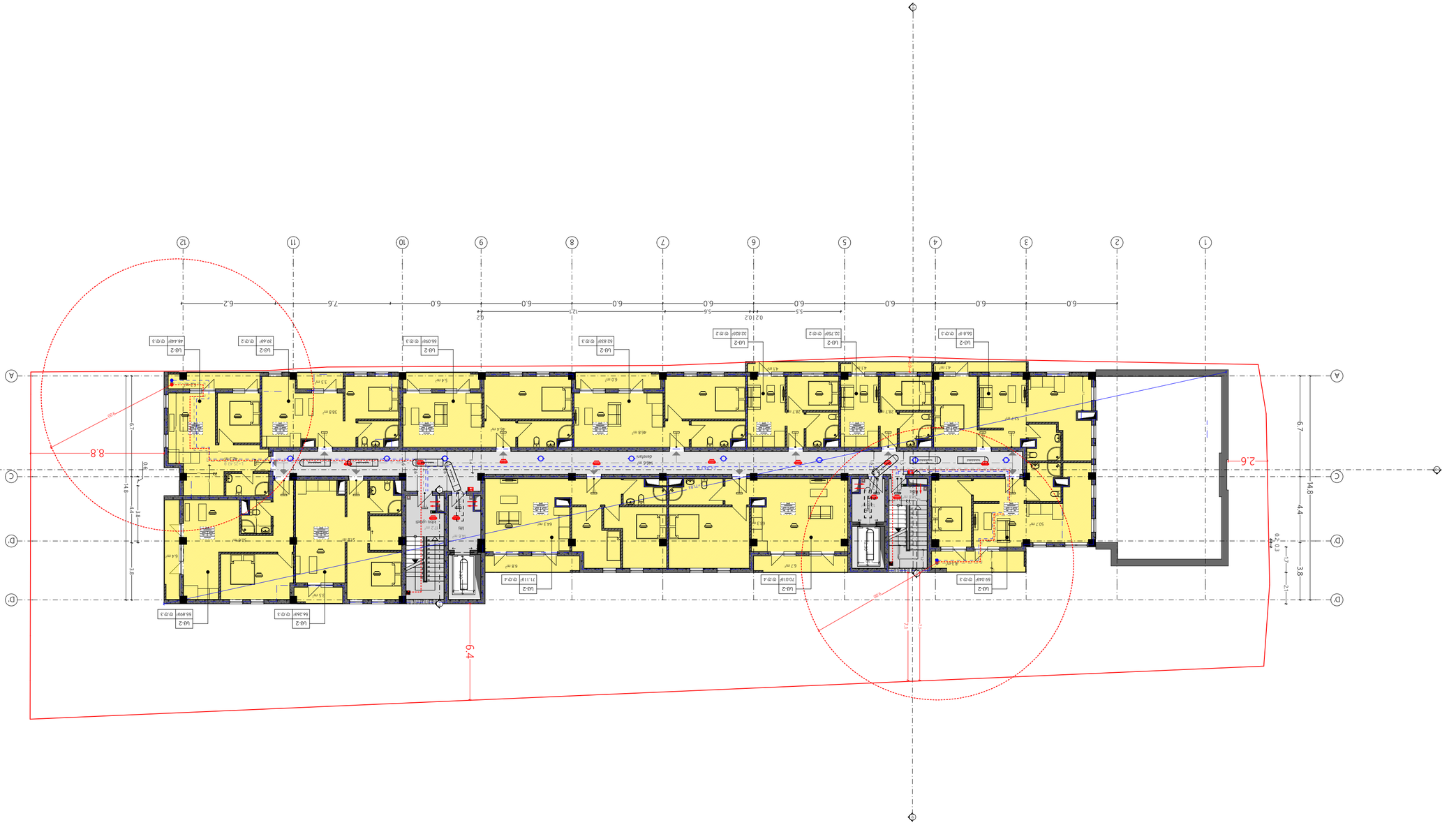

ბინათმშენებლობის პროექტი	
ცალკეული ობიექტის პროექტი	
ცალკე მდგომი / ორსექციანი მრავალბინიანი საცხოვრებელი სახლი	
ფასადი:	
ფასადის ფერადოვანი გადაწყვეტა. ტექსტურა და მასალა. (01.10.06.006.291)	

TASHUB

პროექტის ავტორი	ი.ბერიძე	არქიტექტორი
პროექტის ხელმძღვანელი	ი.ბერიძე	მთავარი არქიტექტორი
პროექტის ხელმძღვანელი	ი.ბერიძე	არქიტექტორი

ბინათმშენებლობის ობიექტის ფასადის ფერადოვანი გადაწყვეტა

- ფასადის ფერადოვანი გადაწყვეტა
- ფასადის ფერადოვანი გადაწყვეტა ორსექციანი სახლისთვის
- ფასადის ტექსტურა და მასალა
- ფასადის ფერადოვანი გადაწყვეტა ორსექციანი სახლისთვის
- ფასადის ტექსტურა და მასალა
- ფასადის ფერადოვანი გადაწყვეტა


A
C
D
1
2
3
4
5
6
7
8
9
10
11
12
6.0
7.6
6.2
5.5
5.6
12.7
0.2
10.2
6.4
8.8
2.6
14.8
6.7
4.4
3.8
2.1
1.7
0.3
0.2
LG-2
LU-2
LB-2
LA-2
LD-2
LC-2
LE-2
LF-2
LH-2
LI-2
LJ-2
LK-2
LL-2
LM-2
LN-2
LO-2
LP-2
LQ-2
LR-2
LS-2
LT-2
LV-2
LW-2
LX-2
LY-2
LZ-2
Lift
Lift shaft
Elevator
Stairs
Shaft
Duct
Technical room
Entrance
Corridor
Bedroom
Kitchen
Bathroom
Living room
Office
Storage
Balcony
Terrace
Loggia
Garage
Parking
Ramp
Fire escape
Emergency exit
Fire hydrant
Sprinkler
Smoke detector
Heat detector
Fire alarm
Emergency light
Exit sign
Fire door
Fire wall
Fire extinguisher
Fire blanket
Fire hose reel
Fire pump
Fire water tank
Fire water pipe
Fire water valve
Fire water meter
Fire water pressure gauge
Fire water flow switch
Fire water tamper switch
Fire water alarm
Fire water siren
Fire water strobe
Fire water control panel
Fire water annunciator
Fire water repeater
Fire water interface
Fire water module
Fire water detector
Fire water sensor
Fire water actuator
Fire water relay
Fire water transformer
Fire water power supply
Fire water battery
Fire water charger
Fire water inverter
Fire water UPS
Fire water generator
Fire water fuel tank
Fire water fuel pump
Fire water fuel line
Fire water fuel filter
Fire water fuel meter
Fire water fuel pressure gauge
Fire water fuel flow switch
Fire water fuel tamper switch
Fire water fuel alarm
Fire water fuel siren
Fire water fuel strobe
Fire water fuel control panel
Fire water fuel annunciator
Fire water fuel repeater
Fire water fuel interface
Fire water fuel module
Fire water fuel detector
Fire water fuel sensor
Fire water fuel actuator
Fire water fuel relay
Fire water fuel transformer
Fire water fuel power supply
Fire water fuel battery
Fire water fuel charger
Fire water fuel inverter
Fire water fuel UPS
Fire water fuel

מבנה משרדים ומחסן

תכנית גג

תכנית גג / מערכת מיזוג אוויר וחימום

מקרא:

מבנה משרדים ומחסנים - (01.10.06.006.291) מ.ע.ג.

0 12.5 25 50

TASHUB

קנה מידה	1:200
תאריך	ט.אייר.תשפ"ה
מספר תכנית	01
מהדורה	א

מפלס גג	+23.10 מבנה

0 1.25 2.5 5

מקור	מודד מוסמך
תאריך	ט.אייר.תשפ"ה
קנה מידה	1:200
גודל	A2
יחידות	מטרים
גרסה	1.0 □

N

	גבול מתחם
	מערכת חימום
	מבנה משרדים וחסנים חדש
	מבנה משרדים וחסנים קיים
	מבנה משרדים וחסנים חדש
	מבנה משרדים וחסנים - תוכנית מערכות מיזוג אוויר
	מערכת מיזוג אוויר
	עמדת כיבוי אש
	מבנה משרדים וחסנים - תוכנית מערכות כיבוי אש
	מבנה משרדים וחסנים - תוכנית מערכות חשמל
	מבנה משרדים וחסנים - תוכנית מערכות תקשורת
	מבנה משרדים וחסנים - תוכנית מערכות מיזוג אוויר

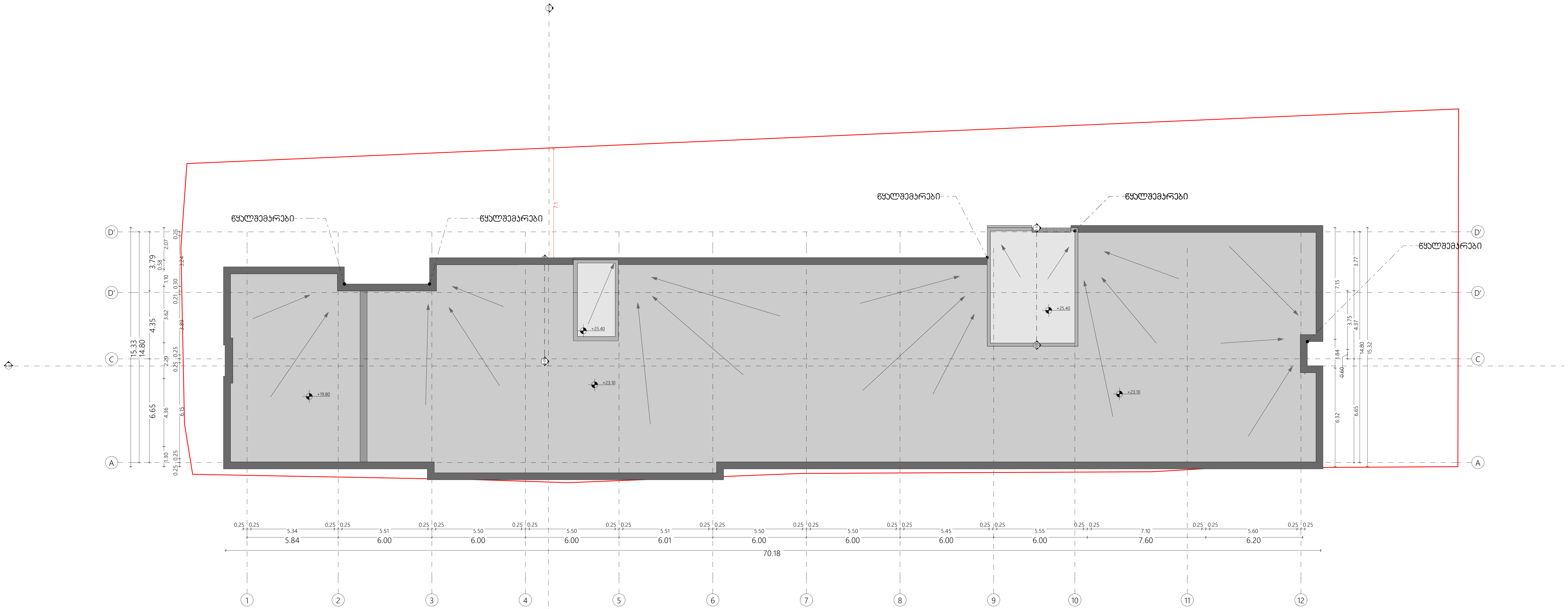

პროექტის მონაცემები

პროექტის სახელწოდება

მრავალფუნქციური კომპლექსი / შენობა

მისამართი:

ქ.თბილისის ფარნავაზ მეფის გამზირი ს.კ.:(01.10.06.006.291)

TASHUB

თანამდებობა	გვარი	ხელმოწერა
დირექტორი	ს.გიორგაია	
მთ.არქიტექტორი	ს.გიორგაია	
არქიტექტორი	ს.გიორგაია	

პირობითი აღნიშვნები და შენიშვნები

საპროექტო საზღვრები

საკადასტრო საზღვრები

განაშენიანების რეგულირების ხაზი

	სიმბოლოს სახელწოდება
	სახანძრო მილდგარი
	სახანძრო განყოფილებასთან კავშირის სისტემა
	საგანგებო ხმოვანი განგაშის საკომუნიკაციო სისტემა
	ხელის ცეცხლმაქრი
	სახანძრო-სამაშველო სამსახურის მიერ გამოსაყენებელი მისაერთებელი - ჰიდრანტი
	კვამლის ავტომატური აღმომჩენი
	კვამლზე მორეაგირე მაუწყებელი
	ავტოსაშხეფი
	სახანძრო განგაშის ხელით სამართავი კოლოფი
	გასასვლელი

ნახაზის სახელწოდება

სახურავის გეგმა

0 12.5 25 50

ფორმატი	მასშტაბი
A 2	1:200
ფურცლები	ფურცელი
49	□.01.11

N