ფოტომონტაჟი



ჩვენ არსებული ამორტიზირებული ღობის დემონტაჟს და შემდეგ ახლის მონტაჟს ვანხორციელებთ ჩვენი საკადასტრო საზღვრებში (01.12.08.036.018) და არ ვეხებით მომიჯნავე ნაწილებს

פרט 3

חתך 1 - 1
(לוח בטון מזוין)



חתך 1 - 1
(לוח בטון מזוין)



פרט 2

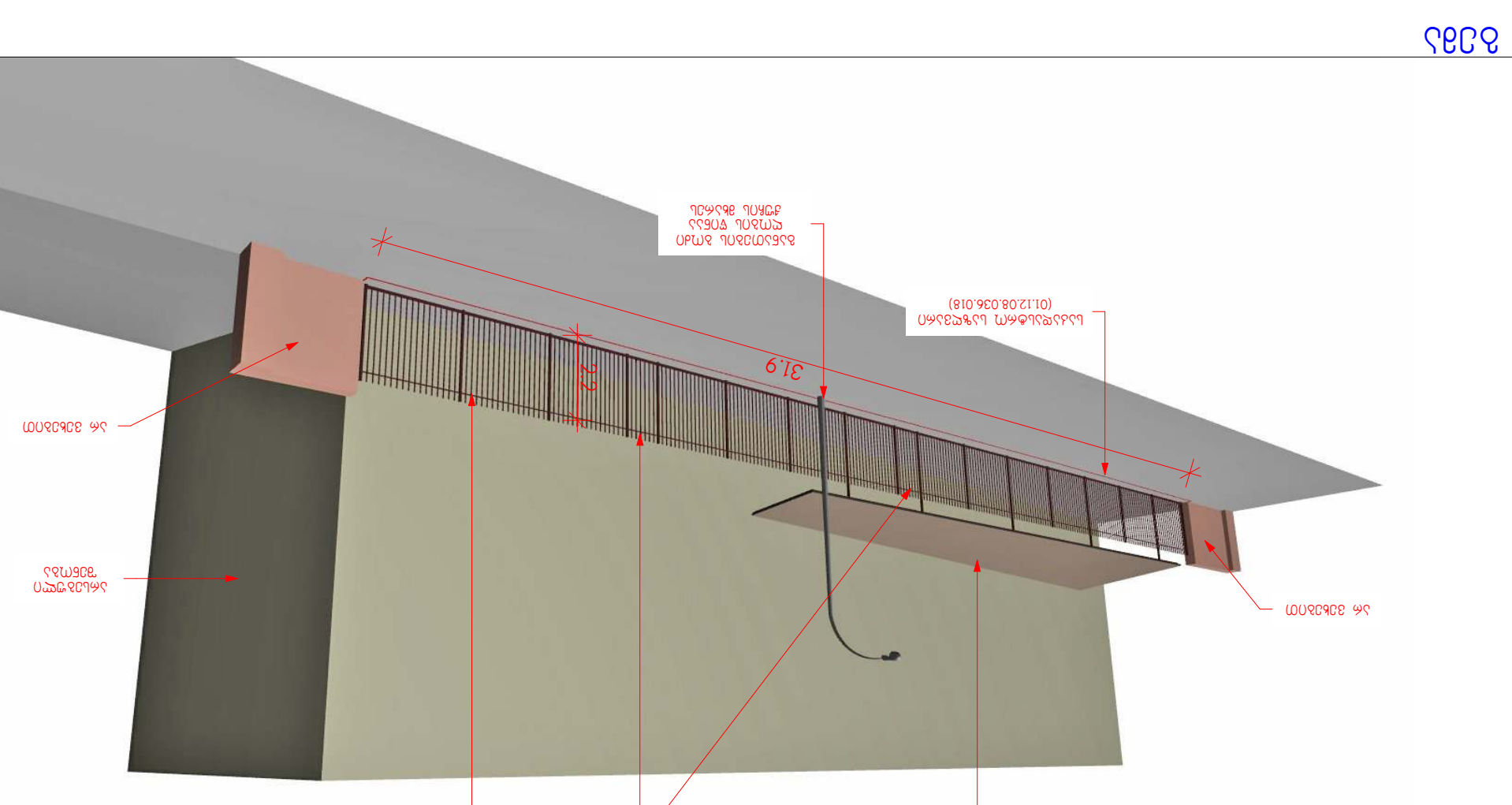

פרט 4

შ.პ.ს კირკიტაძე და კომპანია (ს/ნ 4162940067)

L.T.D "KIRKITADZE & COMPANY"

პეკინის ქ. №27 ტ: 2 37 23 00 მობ: 5 99 56 22 76, ფაქსი: 2 37 23 00

Pekini str. N 27 tel: 2 37 23 00 mob: 5 99 56 22 76, fax: 2 37 23 00

ქალაქი თბილისი, ერისთავის ქ. №1 (ნაკვ. 36/18) (ს/კ: 01.12.08.036.018)
შპს „თბილისი ლამ"-ის (I/D: 404886450) საკუთრებაში არსებული 497 კვ.მ. არასასოფლო-სამეურნეო
დანიშნულების მიწის ნაკვეთის და მისი მიმდებარე ტერიტორიის ტოპოგრაფიული

გეგმა



პირობითი აღნიშვნები

WGS 1984-ის კოორდინატთა სისტემის UTM პროექცია

ძს	საცხ. შენობა		ხის ღობე
ძა	არასაცხ. შენობა		ღობე
	ფარდული		ქვის კედელი
	მშენებარე შენობა		კედელი
	წიწვოვანი ხე		ფლატე
	ფოთლოვანი ხე		რკინიგზა
	ხილკენკროვანი მცენარე		სამეთვალყურეო ჭები
	გარე განათება		ელ. გადამცემი ხაზი
	წ		წყალგაყვანილობა
	გ		გაზი
	კ		კანალიზაცია
	სან		სანიაღვრე
	კბ		კავშირგაბმულობა
			ელ. ქსელები
	თბ		გათბობა

შენიშვნა: 1) გეგმაზე დატანილია საჯარო რეესტრში რეგისტრირებული ნაკვეთის საზღვრები

2) ვინაიდან გეგმაზე დატანილია მხოლოდ რეგისტრირებული მიწისქვეშა კომუნიკაციები მათი მდებარეობების დაზუსტება მოხდეს ყველა კომუნიკაციის წარმომადგენლებთან

შ.პ.ს. კირკიტაძე და კომპანია (ს/ნ 4162940067)

პეკინის ქ. №27/10 ტ: 2 37 23 00 მობ: 5 99 56 22 76, ფაქსი: 2 37 23 00

L.T.D "KIRKITADZE & COMPANY"

Pekini str. N 27/10 tel: 2 37 23 00 mob: 5 99 56 22 76, fax: 2 37 23 00

www. kirkitadze.ge kirkitadze@mail.ru

დირექტორი:		ა. კირკიტაძე
აზომა:		გ. გაბაზიშვილი
დახაზა:		რ. ბუმლაძე
დამკვეთი		შპს „თბილისი ლამ"
მასშტაბი: 1:500		18.09.2019წ.

შ.პ.ს კირკიტაძე და კომპანია (ს/ნ4162940067)

L.T.D "KIRKITADZE & COMPANY"

პეკინის ქ. №27 ტ: 2 37 23 00 მობ: 5 99 56 22 76, ფაქსი: 2 37 23 00

Pekini str. N 27 tel: 2 37 23 00 mob: 5 99 56 22 76, fax: 2 37 23 00

ქალაქი თბილისი, ერისთავის ქ. №1 (ნაკვ. 36/18) (ს/კ: 01.12.08.036.018)
შპს „თბილისი ლამ"-ის (I/D: 404886450) საკუთრებაში არსებული 497 კვ.მ. არასასოფლო-სამეურნეო დანიშნულების მიწის ნაკვეთის და მისი მიმდებარე ტერიტორიის ტოპოგრაფიული

გეგმა

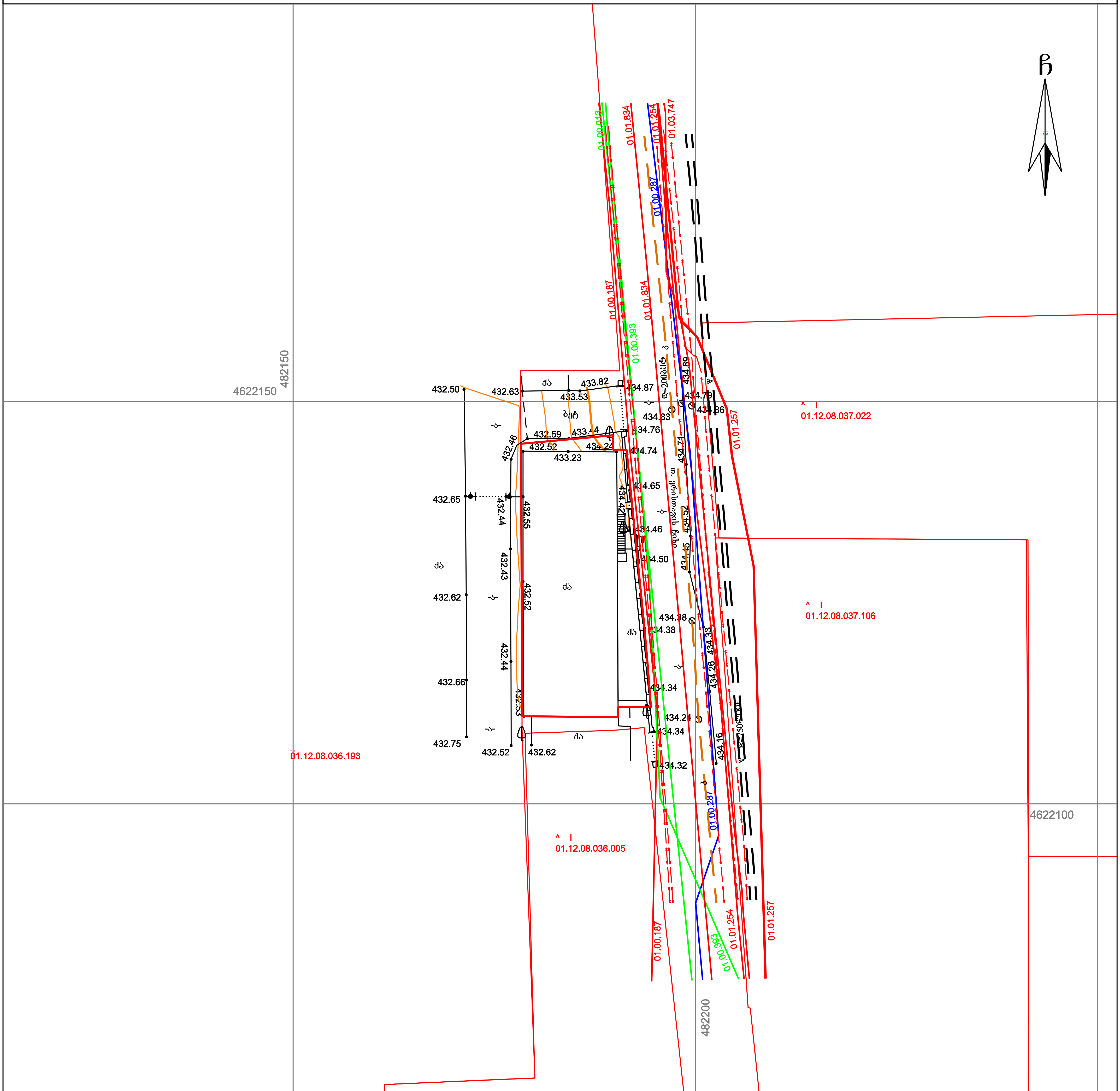

პირობითი აღნიშვნები

WGS 1984-ის კოორდინატთა სისტემის UTM პროექცია

ძს — საცხ. შენობა	ხის ღობე	წ — წყალგაყვანილობა	
ძა — არასაცხ. შენობა	ღობე	გ — გაზი	
ფარდული	ქვის კედელი	კ — კანალიზაცია	
მშენებარე შენობა	კედელი	სან — სანიაღვრე	
წიწვოვანი ხე	ფლატე	კვ — კავშირგაბმულობა	
ფოთლოვანი ხე	რკინიგზა	ელ. ქსელები	
ხილკენკროვანი მცენარე	სამეთვალყურეო ჭები	თბ — გათბობა	
გარე განათება	ელ. გადამცემი ხაზი		

შენიშვნა: 1) გეგმაზე დატანილია საჯარო რეესტრში რეგისტრირებული ნაკვეთის საზღვრები

2) ვინაიდან გეგმაზე დატანილია მხოლოდ რეგისტრირებული მიწისქვეშა კომუნიკაციები მათი მდებარეობების დაზუსტება მოხდეს ყველა კომუნიკაციის წარმომადგენლებთან

შ.პ.ს. კირკიტაძე და კომპანია (ს/ნ4162940067)

პეკინის ქ. №27/10 ტ: 2 37 23 00 მობ: 5 99 56 22 76, ფაქსი: 2 37 23 00

L.T.D "KIRKITADZE & COMPANY"

Pekini str. N 27/10 tel: 2 37 23 00 mob: 5 99 56 22 76, fax: 2 37 23 00

www. kirkitadze.ge kirkitadze@mail.ru

დირექტორი:	კირკიტაძე
აზომა:	ჯამბაზიშვილი
დახაზა:	რ. [illegible]მლაძე
დამკვეთი	შპს „თბილისი ლამ"
მასშტაბი: 1:500	18.09.2019წ.

...\eristavia q_17 .11.2019_koreqt 05-03-2020 17:04:37