გამწვანების პროექტი

საპროექტო ტერიტორია: ქ. თბილისი, ვაკე, მარუხის გმირების ქ.9. საკადასტრო კოდი 01.14.11.058.031;
ნაკვეთის მესაკუთრე: შ.პ.ს "მშენებელთა ალიანსი"
ნაგებობის დანიშნულება: III კლასის, მრავალბინიანი საცხოვრებელი სახლი; ფართობი: 5276 კვ.მ კ-3=(0.4) 235კვ.მ
ფუნქციური ზონა: სზ-3;
პროექტის შემსრულებელი: დავით ქორიძე

ქ.თბილისი, ვაკე-საბურთალოს რაიონი, მარუხის გმირების ქ. №9, 01.14.11.058.031,
აესებული 618 კვ.მ. არასასოფლო-სამეურნეო დანიშნულების მიწის ნაკვეთის

გეგმა

საფუძველი: ქ. თბილისის მთავრობის №20-32-704. 10.112008 წლის დადგენილება

სიტუაციური სქემა	მაშტაბი: 1:2000

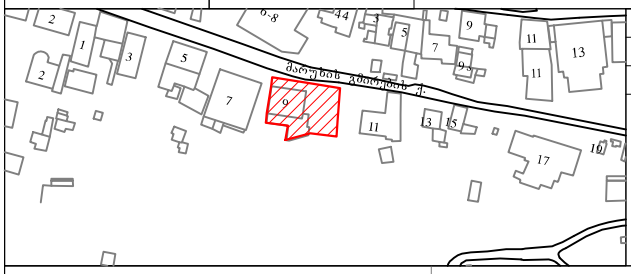

მიწის ნაკვეთის საზღვრების მომზადების და საინვესტიციო განყოფილება

განყოფილების უფროსი		
მთავარი სპეციალისტი		

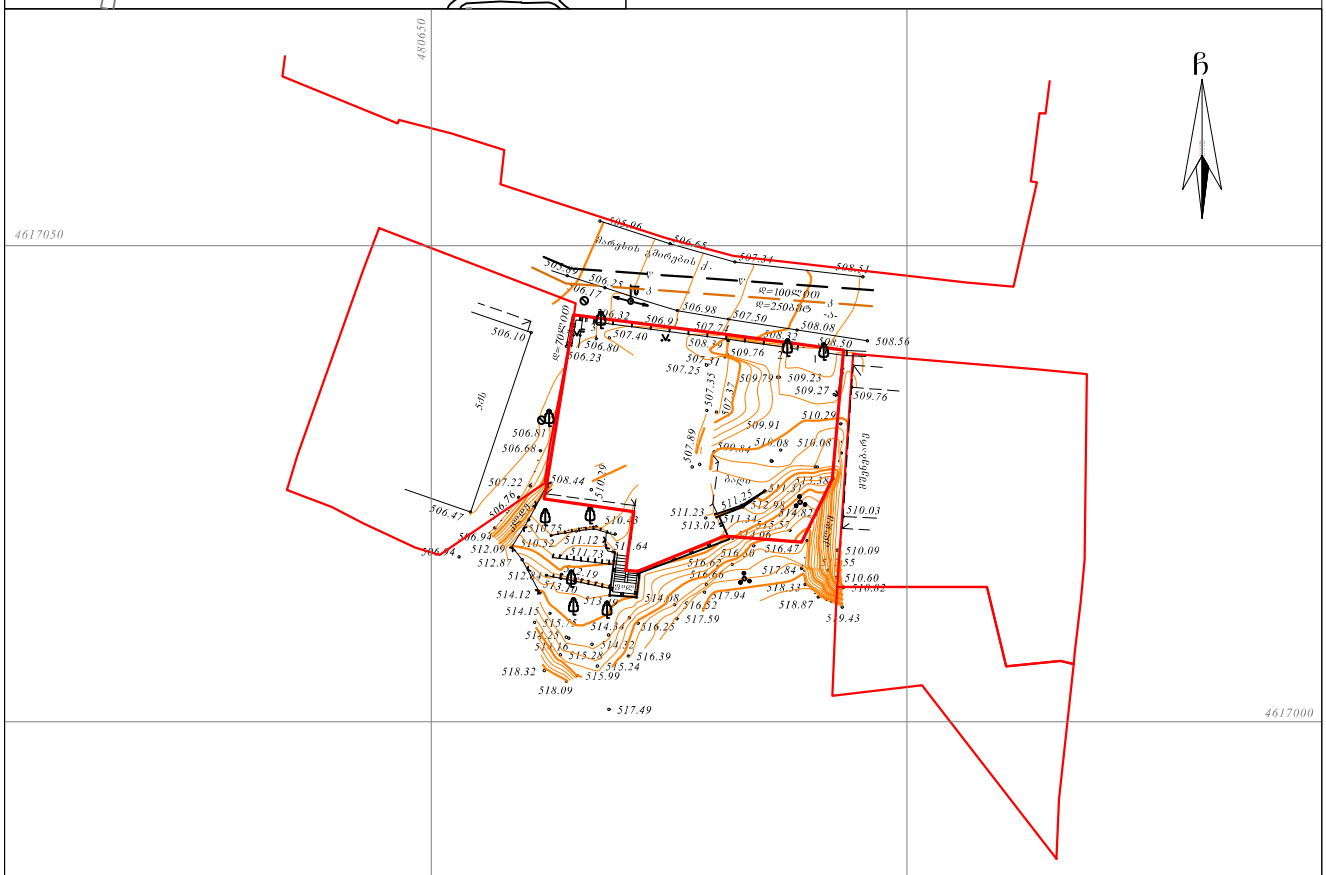
480650
4617050
4617000
480700
ჩ
მარუხის გმირების ქ.
ბაღი
მეზობარი
ტროტუარი
ტროტუარი
ტროტუ

განმარტებითი ბარათი

საპროექტო ტერიტორია: ქ. თბილისი, ვაკე, მარუხის გმირების ქ.9.
საკადასტრო კოდი 01.14.11.058.031;
ნაკვეთის მესაკუთრე: შ.პ.ს "მშენებელთა ალიანსი" ნაგებობის დანიშნულება: III კლასის, მრავალბინიანი საცხოვრებელი სახლი; ფართობი: 5276 კვ.მ კ-3= (0.4) 235კვ.მ
ფუნქციური ზონა: სზ-3;

ტერიტორიაზე განთავსებულია 3 ძირი ხე, რომელთაგან 2 ხილ-კენკროვანია და მოიჭრება, ხოლო 1 (თეთრი აკაცია, ცრუ აკაცია) შენარჩუნდება

ახალი გამწვანებული სივრცეების მოსაწყობად დაირგვება:
1- უნაყოფო თუთა 4 ძირი
2- ურთხელი, უთხოვარი - 9 ძირი

დასარგავი ხეების სიმაღლე 3.0 მეტრი. ღეროს გარშემოწირულობა ყველა მათგანისთვის 20 სმ.
მოვლა-პატრონობაზე პასუხისმგებელი იქნება მიწის ნაკვეთუს მესაკუთრე: შპს "მშენებელთა ალიანსი"

სახეობა	აღწერილობა	რაოდენობა	ვიზუალიზაცია
უნაყოფო თუთა Morus platanifolia fruitless 	გარშემოწერილობა 14 სმ. დან ხნოვანება 5 - 10 წ სიმაღლე 3-5.5 მდე გვალვაგამძლე საშუალოდ მზარდი	4 ძირი	
ურთხელი, უთხოვარი~ Taxus Baccata 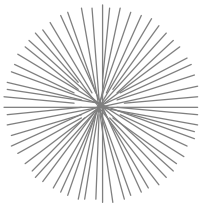	გარშემოწერილობა 14 სმ. დან ხნოვანება 5 - 10 წ სიმაღლე 3-5.5 მდე ჩრდილის ამტანი და ტენის მოყვარული, ნელა მზარდი	9 ძირი	

გამწვანების პროექტის გენ.გეგმა
01.14.11.058.031

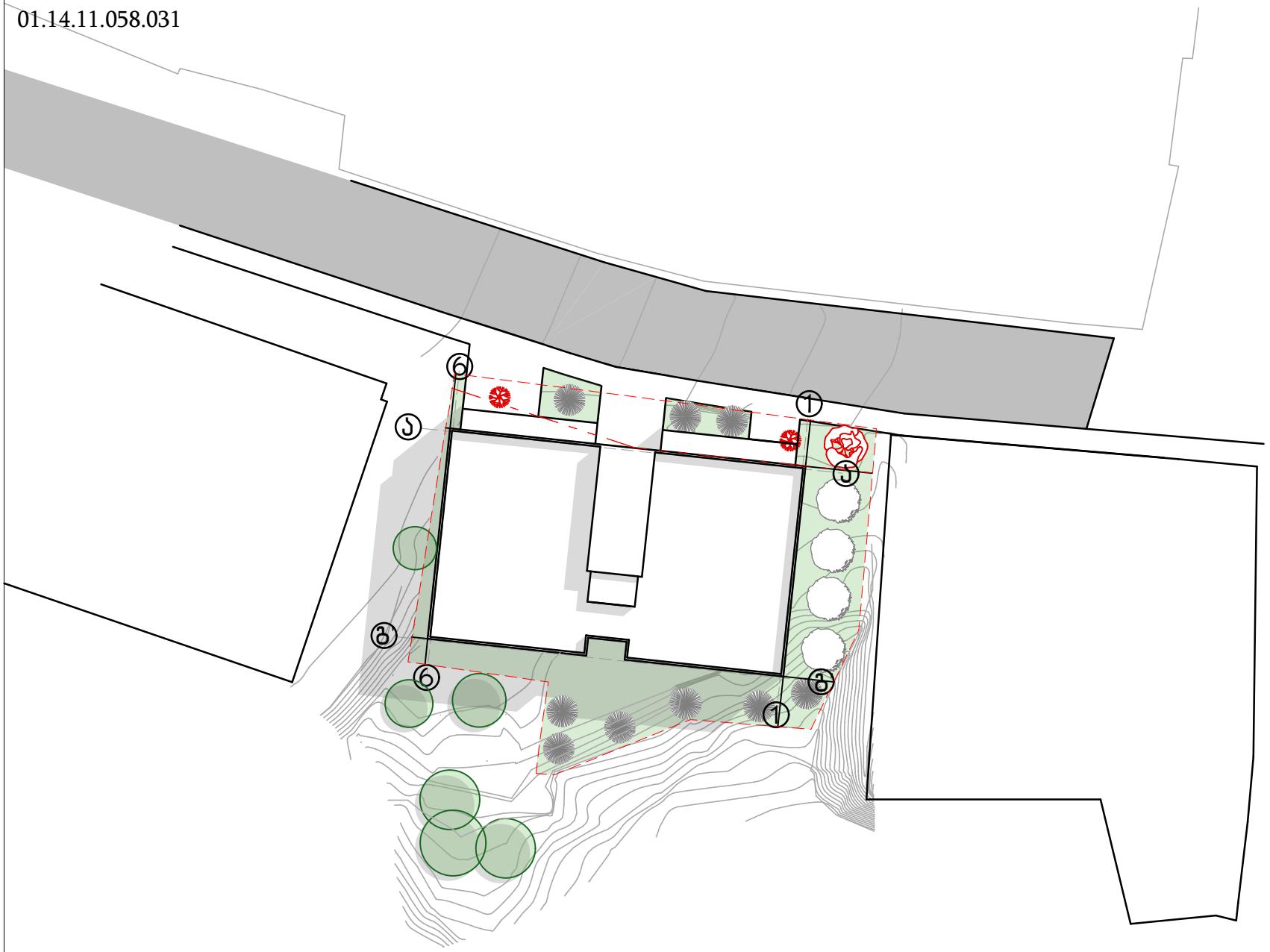

პირობითი აღნიშვნები

დასარგავი წიწვოვანი ხეები

დასარგავი ფოთლოვანი ხეები

შენარჩუნებული ხე

მოსაჭრელი ხეხილი

დასარგავი ხეები:

უნაყოფო თუთა - 4
ურთხელი - 9

dendrologiuri proeqtis sainformacio dafa

damkveTi: Sps mSnebelTa aliansi

saproeqto teritoria: q.Tbilisi, vake, maruxis gmirebis q.9. sakadastro kodi 01.14.11.058.031

nebarTvis gamcemi organo: q.Tbilisis municipalitetis meriis garemos dacvis saqalaqo samsaxuri

farTobi 618 kv.m. k–3=(0.4) 235 kv.m

dendrologiuri proeqtis SeTanxmebis TariRi:

dendrologiuri proeqtis dasrulebis TariRi: 2021 weli

dasargavi saxeobebi:
1. unayofo TuTa, – 4 Ziri, simaRle 3 metri, garSemowerilobа 20 sm
2. urTxeli, uTxovari – 9 Ziri, simaRle 3 metri, garSemowerilobа 20 sm

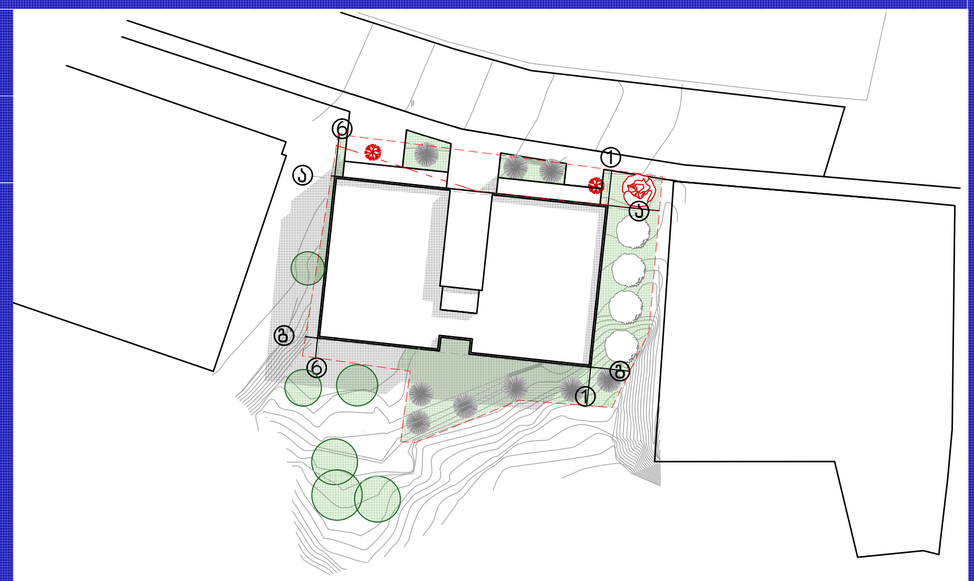



axaldargul xe mcenareebis movlaze pasuxis,gebeli piri: Sps mSenebelTa aliansi

axladdarguli xe mcenareebis movlis xangrZlivoba: 3 weli