GEODESIC GROUP

400258225

შპს "გეოდეზიური ჯგუფი" ქ.თბილისი, გამზირი დ.გურამიშვილი №84 მობ: 599–11–59–23

L.T.D "GEODESIC GROUP" dimaqurdaze@gmail.com

ქალაქი თბილისი, ქუჩა ხანძთელი, №1, ნაკვ 003/005

(ს/კ: 01.11.04.003.005) შპს "მიქსორი", (ID: 205249827) საკუთრებაში არსებული 2273.00კვ.მ არასასოფლო-სამეურნეო დანიშნულების მიწის ნაკვეთის და მისი მიმდებარე ტერიტორიის ტოპოგრაფიული

გეგმა



პირობითი აღნიშვნები

WGS 1984 -ის კოორდინატთა სისტემის UTM პროექცია

საცხ. შენობა	ხის ღობე	წყალგაყვანილობა
არასაცხ. შენობა	ღობე	გაზი
ფარდული	ქვის კედელი	კანალიზაცია
მშენებარე შენობა	კედელი	სანიაღვრე
წიწვოვანი ხე	ფლატე	კავშირგაბმულობა
ფოთლოვანი ხე	რკინიგზა	ელ. ქსელები
ხილკენკროვანი მცენარე	სამეთვალყურეო ჭები	გათბობა
გარე განათება	ელ. გადამცემი ხაზი	

შენიშვნა: 1) გეგმაზე დატანილია საჯარო რეესტრში რეგისტრირებული ნაკვეთის საზღვრები

2) ვინაიდან გეგმაზე დატანილია მხოლოდ რეგისტრირებული მიწისქვეშა კომუნიკაციები მათი მდებარეობების დაზუსტება მოხდეს ყველა კომუნიკაციის წარმომადგენლებთან

შპს "გეოდეზიური ჯგუფი" (ს/კ 400258225)

ქ.თბილისი, გამზირი დ.გურამიშვილი №84

dimaqurdaze@gmail.com მობ: 599–11–59–23

დირექტორი:		დ.ყურდაძე
აზომა:		
დახაზა:		
დამკვეთი		
მასშტაბი: 1:500	თარიღი:	30.12.2019წ.

N17
16.02.2020 წ.

საექსპერტო დასკვნა

მწვანე ნარგავების ხარისხობრივი შეფასება

მისამართი: ქ. თბილისი, ქუჩა ხანძთელი N1, (ნაკვ.003/005);
საკადასტრო კოდი: 01.11.04.003.005;
ნაკვეთის დანიშნულება: არასასოფლო სამეურნეო;
ფართობი: 2273.00 კვ.მ;
მესაკუთრე (ები) : შპს „მიქსორი“ID:205249827;

2020 წლის 10 იანვარს შპს „მიქსორი“-ს ID:205249827 მომართვის საფუძველზე ექსპერტ მზია ჯიქიას მიერ შესწავლილი იქნა საკადასტრო კოდი: 01.11.04.003.005, მიწის ნაკვეთზე არსებული **17** ძირი ხე-მცენარის ზოგადი ფიზიკური მდგომარეობა, რომელიც მოცემულია ცხრილში. (N 1)

მწვანე ნარგავების სახეობრივი, რაოდენობრივი და ხარისხობრივი მონაცემები

ცხრილი N 1

N	მცენარის სახეობა	D დიამეტრი 10 სმ-ზე	H სიმაღლე (მ)	მდგომარეობა	შენიშვნა
1	ჰორიზონტალური კვიპაროსი (Cupressus sempervirens f. horisontalis)	23	5.5	საღი	ექვემდებარება გადარგვას
2	ჰორიზონტალური კვიპაროსი (Cupressus sempervirens f. horisontalis)	16.2	4.5	საღი	ექვემდებარება გადარგვას
3	ჰორიზონტალური კვიპაროსი (Cupressus sempervirens f. horisontalis)	18.3	5.0	საღი	ექვემდებარება გადარგვას
4	ჭერამი ჩვეულებრივი (Prúnus armeníaca)	18.5	4.0	საღი	ხილკენკროვანი, ექვემდებარება გადარგვას
5	ჭერამი ჩვეულებრივი (Prúnus armeníaca)	16.5	4.0	საღი	ხილკენკროვანი, ექვემდებარება გადარგვას
6	კაკალი, ნიგვზის ხე (Juglans regia)	20.5	5.0	საღი	ექვემდებარება გადარგვას
7	კაკალი, ნიგვზის ხე (Juglans regia)	23.2	5.0	საღი	ექვემდებარება გადარგვას

შპს "ეკო გარემო"

8	ლეღვი (Ficus carica)	12.6	2.5	საღი	ხილკენკროვანი, მრავალღეროიანი, ექვემდებარება გადარგვას
9	ლეღვი (Ficus carica)	10.5	2.5	საღი	ხილკენკროვანი, მრავალღეროიანი, ექვემდებარება გადარგვას
10	კაკალი, ნიგვზის ხე (Juglans regia)	60.5	9.0	საღი	
11	იფანი ჩვეულებრივი (Fraxinus exelsior)	17.2	3.5	საღი	ექვემდებარება გადარგვას
12	იფანი ჩვეულებრივი (Fraxinus exelsior)	17.5	4.0	საღი	ექვემდებარება გადარგვას
13	თუთა (Morus)	29.5	5.5	საღი	ექვემდებარება გადარგვას
14	თუთა (Morus)	23.5	5.5	საღი	ექვემდებარება გადარგვას
15	ჰორიზონტალური კვიპაროსი (Cupressus sempervirens f. horisontalis)	22.3	5.0	საღი	ექვემდებარება გადარგვას
16	ჰორიზონტალური კვიპაროსი (Cupressus sempervirens f. horisontalis)	15.6	5.0	საღი	ექვემდებარება გადარგვას
17	იფანი ჩვეულებრივი (Fraxinus exelsior)	37.5	7.0	საღი	

ტერიტორიაზე არსერბული 17 ძირი მცენარეების ნუსხა სახეობების მიხედვით

ფოთლოვან სახეობათა ხე-მცენარეები 8 ძირი, მათ შორის:

მაღალი ღირებულების ჯგუფის 3 ძირი:
- 3 ძირი კაკალი, ნიგვზის ხე (Juglans regia) N 6, 7, 10;

დაბალი ღირებულების ჯგუფის 5 ძირი:
- 3 ძირი იფანი ჩვეულებრივი (Fraxinus exelsior) N 11, 12, 17;
- 2 ძირი თუთა (Morus) N 13, 14;

წიწვოვან სახეობათა ხე-მცენარეები 5 ძირი, მათ შორის:

დაბალი ღირებულების ჯგუფის 5 ძირი:
- 5 ძირი კვიპაროსი ჰორიზონტალური (Cupressus sempervirens f. horisontalis) N 1, 2, 3, 15, 16;

ხილ-კენკროვან სახეობათახე-მცენარეები 4 ძირი, მათ შორის:
- 2 ძირი ჭერამი ჩვეულებრივი (Prúnus armeníaca) N 4, 5;
- 2 ძირი ლეღვი (Ficus carica) N 8, 9;

შპს "ეკო გარემო"

აღრიცხული 17 ძირი ხე-მცენარიდან ყველა საღია.

გადარგვას ექვემდებარება 15 ძირი:

- 2 ძირი კაკალი, ნიგვზის ხე (Juglans regia) N 6, 7;
- 2 ძირი იფანი ჩვეულებრივი (Fraxinus exelsior) N 11, 12;
- 2 ძირი თუთა (Morus) N 13, 14;
- 5 ძირი კვიპაროსი ჰორიზონტალური (Cupressus sempervirens f. horisontalis) N 1, 2, 3, 15, 16;
- 2 ძირი ჭერამი ჩვეულებრივი (Prúnus armeníaca) N 4, 5;
- 2 ძირი ლელვი (Ficus carica) N 8, 9;

ხე-მცენარის ამოღება და გადარგვა

მცენარეები, რომელთა დიამეტრი არ აღემატება 25 სმ. დიამეტრს შესაძლებელია გადაირგოს როგორც ხელით, ასევე სპეციალური გადამრგველი მანქანით, ხოლო დიდტანიანი (25 სმ. დიამეტრზე მეტი) ხეების გადარგვა უნდა მოხდეს სპეციალური ტექნიკისა და გადამზიდავი მანქანა-დანადგარების საშუალებით.

გადარგვა უნდა მოხდეს არასავეგეტაციო პერიოდში, შესაბამისი აგროტექნიკური ღონისძიებების გათვალისწინებით და უსაფრთხოების პირობების სრული დაცვით. ხის გადარგვამდე უნდა მოხდეს მისი კომის ფიქსირება ჯვალოში ან ბადეში, ხოლო დიდ ტანიანი ხეების კომს, ასევე უნდა გაუკეთდეს სპეციალური დამცავი კონსტრუქცია (ყუთი) ფიცრის ან სხვა მასალისაგან (კომი მთლიანად უნდა შეიკრას ყუთით), რომელმაც უნდა უზრუნველყოს ხე-მცენარის კომის შენარჩუნება ტრანსპორტირების პირობებში.

დასარგავი ორმოს სიდიდე დამოკიდებულია მცენარის გაბარიტებზე და ასაკზე. სარგავი ორმოს სიგრძე და სიგანე 90 სმ-ით, ხოლო სიღრმე 20-25 სმ-ით მეტი უნდა იყოს ხის კომზე. კომსა და ორმოს კედლებს შორის სივრცე უნდა შეივსოს ნაყოფიერი ნიადაგის ნაზავით, რომელთა შემადგენლობა განისაზღვრება ინდივიდუალურად.

სარგავი ორმოს ფსკერი უნდა გაფხვიერდეს 10-15 სმ სიღრმეზე, შემდგომ კი მოხდეს 20-25 სმ სისქის ნაყოფიერი ნიადაგის შეტანა. ხე სარგავ ორმოში უნდა მოთავსდეს განსაკუთრებული სიფრთხილის დაცვით (დიდ ტანიანი ხეების შემთხვევაში ამწეს გამოყენებით), დარგვის დროს არ უნდა დაიშალოს მიწის კომი, არ დაზიანდეს მცენარის ღერო, ფესვთა სისტემა და ვარჯი.

ხის დარგვის შემდეგ აუცილებელია ღეროს ფიქსირება რამდენიმე მხრიდან,რომელიც განისაზღვრება ინდივიდუალურად, ხის სიდიდიდან გამომდინარე. სარგავ ორმოში იყრება მიწის ნაზავი და იტკეპნება, ხოლო დარგული ხის ირგვლივ უნდა გაკეთდეს სარწყავი ჯამი და მოხდეს მისი მულჩირება.
ხის დარგვის შემდგომ უნდა მოხდეს მისი მორწყვა ნიადაგის სრულ გაჯირჯვებამდე.

წიწვოვანი ხეების გადარგვისას გასათვალისწინებელია ტოტების განლაგება მოხდეს ისე, როგორც იყო გადარგვამდე (ჩრდილოეთის მხარეს მდებარე ტოტები ისევ ჩრდილოეთით უნდა განლაგდეს).

შპს "ეკო გარემო"

ხე-მცენარის დარგვის შემდგომი მოვლა-პატრონობა

ხის მოვლა უზრუნველყოფილი უნდ იყოს გადარგვიდან 3 წლის განმავლობაში.
ხის გადარგვის შემდგომ, მაისიდან სექტემბრის ჩათვლით, უნდა მოხდეს მცენარის მორწყვა კვირაში არანაკლებ ორჯერ. ზამთრის თბილ და მშრალ პერიოდში (ასეთის არსებობის შემთხვევაში) ხის მორწყვა უნდა ჩატარდეს თვეში ერთჯერ.

თითოეული მცენარისათვის სარწყავი წყლის ოდენობა დამოკიდებულია გადარგული მცენარის გაბარიტებზე და ასაკზე და უნდა შეადგენდეს არანაკლებ 150 ლიტრს (მორწყვის კალენდარი და ჯერადობა განისაზღვრება ინდივიდუალურად). მორწყვის საუკეთესო დროა- დილით 11-12 საათამდე და საღამოს- 6 საათის შემდეგ, ასევე უნდა ხდებოდეს მცენარის მიწისზედა ნაწილების დაწვიმება. (ფოთლები, წიწვები) დაწვიმებასთან ერთად შესაძლებელია მინერალური და ბიოლოგიური სასუქების შერევა წყალთან ერთად.

დარგვის შემდეგ სამი წლის განმავლობაში თვეში ერთჯერ უნდა ჩატარდეს სარწყავი ჯამების განახლება-გაფხვიერება, სარეველა ბალახებისგან გაწმენდა, ფოთლოვანი ხის ფესვის ყელიდან ამონაყარის მოცილება. ხის დარგვის პირველი წლიდანვე საჭიროა ჩატარდეს დარგულ მცენარეებზე დაავადებებისა და მავნებლების წინააღმდეგ მიმართული ღონისძიებები, სპეციალისტის მიერ მომზადებული ინსტრუქციით.

ხის გადარგვის მეორე წელს, ადრე გაზაფხულზე, (ვეგეტაციის დაწყებამდე) სარწყავ ჯამებში უნდა მოხდეს სერტიფიცირებული მინერალური და ბიოლოგიური სასუქების შეტანა და მორწყვა. სასუქების შეტანა უნდა განმეორდეს დარგვიდან მესამე წელს. (შესატანი სასუქების ოდენობა განისაზღვრება ინდივიდუალურად). დარგვიდან სამი წლის შემდეგ მცენარეს უნდა მოეხსნას ხის დასაფიქსირებელი საშუალებები.

ფოტო თან ერთვის

შ.პ.ს. „ეკო გარემო“-ს დირექტორი
შემსრულებელი/ექსპერტი / მ. ჯიქია /

შპს "ეკო გარემო"

ს/კ 402 020 308 ქ. თბილისი, ვაჟა-ფშაველას გამზ. VII კვ. კ.N25,ბ.N142 მობ. ტელ: (+995) 595 90 71 71 Email: mziajikia@mail.ru, ecogaremo@gmail.com.

გენგეგმა მ. 1:500



FORTIS GROUP	ფორტის გრუპი		გენგეგმა			
			ქალაქი თბილისი, ხანძთელის ქუჩა №1 (ნაკვეთი 003/005)			
დამკვეთი	შ.პ.ს. "მიქსორი"		შ.პ.ს	ფორტის გრუპი	მასშტაბი	1:500
დირექტორი	მეგი დევაძე		მისამართი		ი. ხვიჩიას №32	
არქიტექტორი	ირაკლი ხუტუაშვილი		საკონტაქტო ინფორმაცია		info@fortis.ge 599 44 56 44	
არქიტექტორი	-----		პროექტი	ფურცელი	ფურცლები	თარიღი
			-----	-----	-----	2020 წ.

დენდროგეგმა

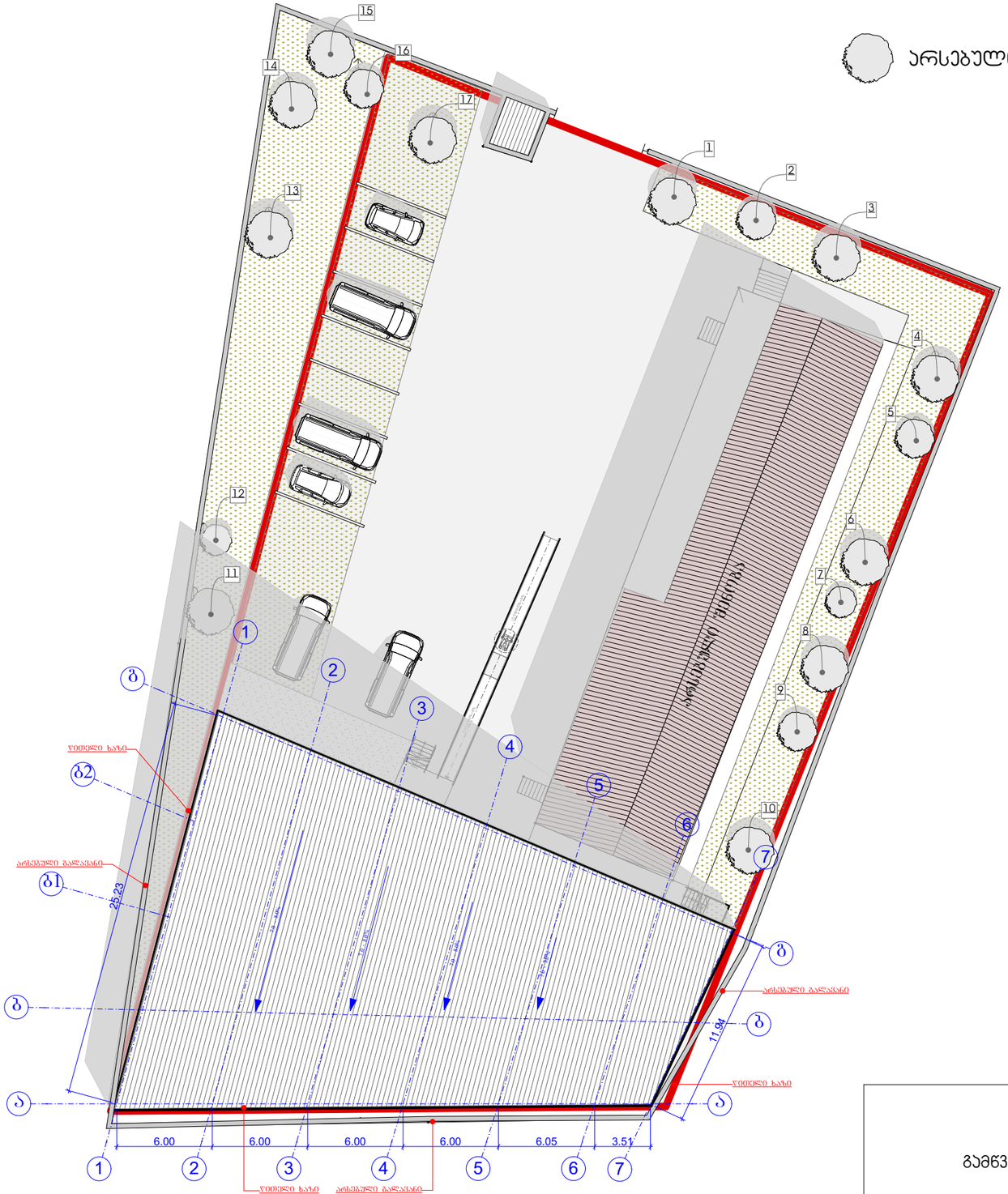

მწვანე ნარგავების სახეობრივი, რაოდენობრივი და ხარისხობრივი მონაცემები

ცხრილი N 1

N	მცენარის სახეობა	D დიამეტრი 10 სმ-ზე	H სიმაღლე (მ)	მდგომარეობა	შენიშვნა
1	ჰორიზონტალური კვიპაროსი (Cupressus sempervirens f. horisontalis)	23	5.5	საღი	ექვემდებარება გადარგვას
2	ჰორიზონტალური კვიპაროსი (Cupressus sempervirens f. horisontalis)	16.2	4.5	საღი	ექვემდებარება გადარგვას
3	ჰორიზონტალური კვიპაროსი (Cupressus sempervirens f. horisontalis)	18.3	5.0	საღი	ექვემდებარება გადარგვას
4	ჭერამი ჩვეულებრივი (Prúnus armeníaca)	18.5	4.0	საღი	ხილკენკროვანი, ექვემდებარება გადარგვას
5	ჭერამი ჩვეულებრივი (Prúnus armeníaca)	16.5	4.0	საღი	ხილკენკროვანი, ექვემდებარება გადარგვას
6	კაკალი, ნიგვზის ხე (Juglans regia)	20.5	5.0	საღი	ექვემდებარება გადარგვას
7	კაკალი, ნიგვზის ხე (Juglans regia)	23.2	5.0	საღი	ექვემდებარება გადარგვას
8	ლეღვი (Ficus carica)	12.6	2.5	საღი	ხილკენკროვანი, მრავალღეროიანი, ექვემდებარება გადარგვას
9	ლეღვი (Ficus carica)	10.5	2.5	საღი	ხილკენკროვანი, მრავალღეროიანი, ექვემდებარება გადარგვას
10	კაკალი, ნიგვზის ხე (Juglans regia)	60.5	9.0	საღი	
11	იფანი ჩვეულებრივი (Fraxinus exelsior)	17.2	3.5	საღი	ექვემდებარება გადარგვას
12	იფანი ჩვეულებრივი (Fraxinus exelsior)	17.5	4.0	საღი	ექვემდებარება გადარგვას
13	თუთა (Morus)	29.5	5.5	საღი	ექვემდებარება გადარგვას
14	თუთა (Morus)	23.5	5.5	საღი	ექვემდებარება გადარგვას
15	ჰორიზონტალური კვიპაროსი (Cupressus sempervirens f. horisontalis)	22.3	5.0	საღი	ექვემდებარება გადარგვას
16	ჰორიზონტალური კვიპაროსი (Cupressus sempervirens f. horisontalis)	15.6	5.0	საღი	ექვემდებარება გადარგვას
17	იფანი ჩვეულებრივი (Fraxinus exelsior)	37.5	7.0	საღი	

გამწვანების პროექტი	დენდროგეგმა მ. 1:1300	ქალაქი თბილისი ხაძთელის ქუჩა №1 ნაკვეთი 003/005	FORTIS GROUP

დენდრო კლასიფიკაცია

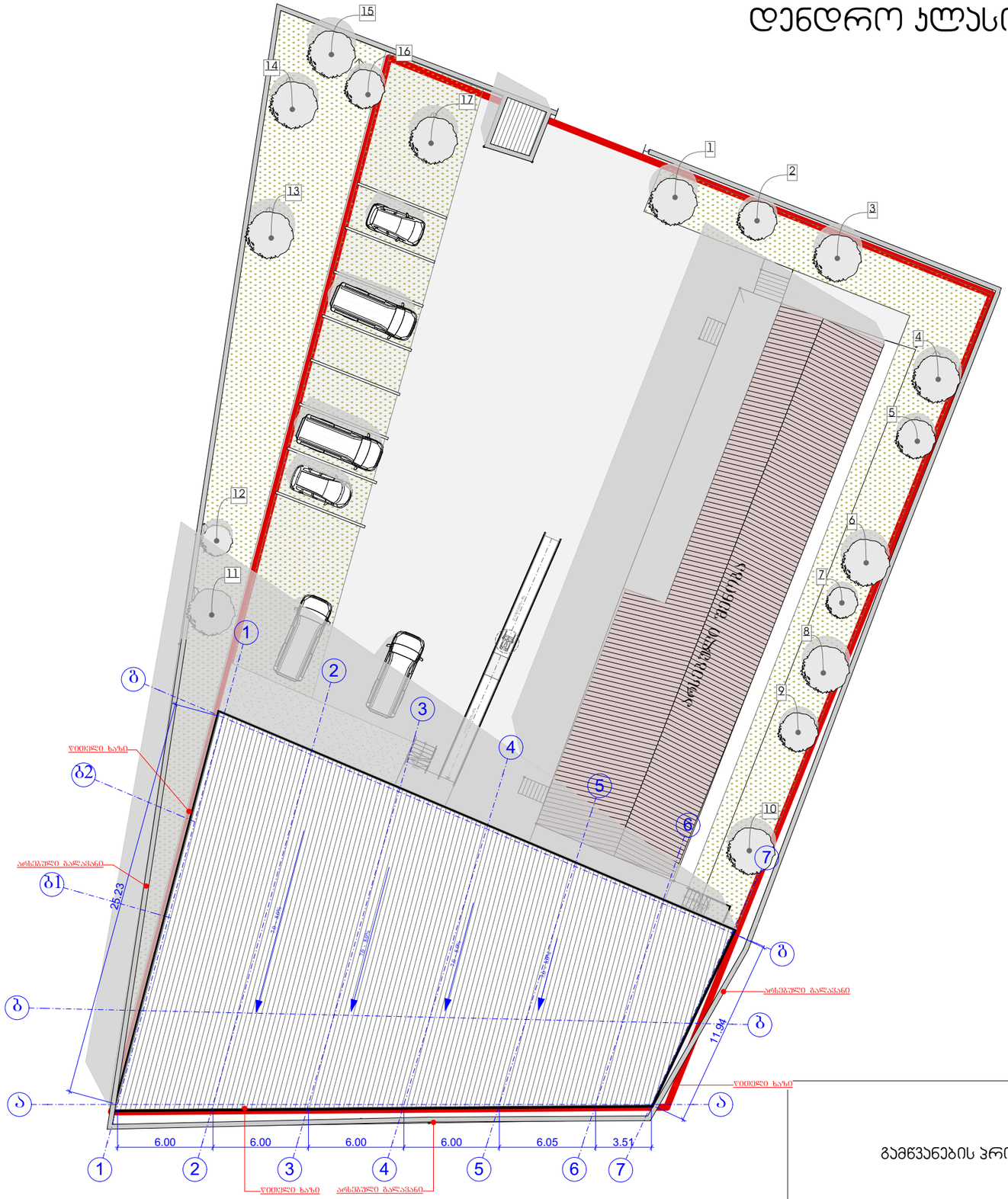

არსებული ხე მცენარეები

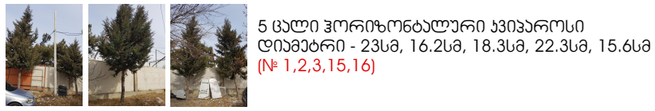

5 ცალი ჰორიზონტალური კვიპაროსი
დიამეტრი - 23სმ, 16.2სმ, 18.3სმ, 22.3სმ, 15.6სმ
(№ 1,2,3,15,16)



3 ცალი ჯაჯი ნიგვზის ხე
დიამეტრი - 20.5სმ, 23.2სმ, 60.5სმ
(№6,7,10)



2 ცალი ჯერამი ჩვეულებრივი
დიამეტრი - 18.5სმ, 16.5სმ
(№ 4,5)



2 ცალი ლელვი
დიამეტრი - 12.6სმ, 10.5სმ
(№ 8,9)



3 იფანი ჩვეულებრივი
დიამეტრი - 17.2სმ, 17.5სმ, 37.5სმ
(№ 11,12,17)



2 ცალი თუთა
დიამეტრი - 29.5სმ, 23.5სმ
(№ 13,14)

მოსაჭრელი ხე მცენარეები

X

გადასარგავი ხე მცენარეები

X

გამწვანების პროექტი	დენდრო კლასიფიკაცია მ. 1:1300	ქალაქი თბილისი ხაძთელის ქუჩა №1 ნაკვეთი 003/005	FORTIS GROUP

დენდროლოგიური პროექტის საინფორმაციო დაფა

მისამართი: ქ თბილისი, ქუჩა ხანძთელი №1, (ნაჯ. 003/005)

საკადასტრო კოდი: 01.11.04.003.005;

დამკვეთი: შ.პ.ს "მიქსორი" (ID:205249827)

ტერიტორიის მთლიანი ფართობი: 2273 კვ.მ

დადგენილი კოეფიციენტი: 0.2

გამწვანების ფართობი: 460 კვ.მ

ტერიტორიაზე არსებული მწვანე ნარგავები: 17

ახალი გამწვანების სივრცის მოსაწყობად დასარგავი მწვანე ნარგავების რაოდენობა:

- 3 იასამანი (დიამეტრი - 0.3 სმ-დან 0.8 სმ-მდე; სიცოცხლის ფორმა - ბუჩქი; მდგომარეობა - ჯანსაღი)

- 3 ბროწეული (დიამეტრი - 0.3 სმ-დან 0.6 სმ-მდე; სიცოცხლის ფორმა - ბუჩქი; მდგომარეობა - ჯანსაღი)

- 2 ნეკერჩხალი ქორაფი (დიამეტრი - 14 სმ-დან; სიცოცხლის ფორმა - ხე; მდგომარეობა - ჯანსაღი)

- 1 წითელი ტყემალი (დიამეტრი - 14 სმ-დან; სიცოცხლის ფორმა - ხე; მდგომარეობა - ჯანსაღი)

- 2 ჩვეულებრივი იფანი (დიამეტრი - 14 სმ-დან; სიცოცხლის ფორმა - ხე; მდგომარეობა - ჯანსაღი)

- 3 ამერიკული ცაცხვი (დიამეტრი - 14 სმ-დან; სიცოცხლის ფორმა - ხე; მდგომარეობა - ჯანსაღი)

- 3 იტალიური ფიჭვი (დიამეტრი - 14სმ-დან; სიცოცხლის ფორმა - ხე; მდგომარეობა - ჯანსაღი)

- 3 ჯავჯასიის სოჭი (დიამეტრი - 14 სმ-დან; სიცოცხლის ფორმა - ხე; მდგომარეობა - ჯანსაღი)

დენდროლოგიური შეთანხმების თარიღი: 2020 წ.
დენდროლოგიური დასრულების თარიღი: 2023 წ.
მოვლა-პატრონობის ხანგრძლივობა: 3 წელი
მოვლა-პატრონობაზე პასუხისმგებელი კომპანია: შ.პ.ს "მიქსორი"







ქალაქ თბილისის მუნიციპალიტეტის მერია
გარემოს დაცვის საქალაქო სამსახური

წერილის ნომერი: **18-01201181495**
თარიღი: **27/04/2020**
პინი: **5783**

ადრესატი: ქალაქ თბილისის მუნიციპალიტეტის სსიპ ქალაქ თბილისის მუნიციპალიტეტის არქიტექტურის სამსახური
მისამართი: შარტავას 7

გადაამოწმეთ: **document.municipal.gov.ge**

ქალაქ თბილისის მუნიციპალიტეტის მერიის გარემოს დაცვის საქალაქო სამსახურმა (შემდგომში მოხსენებული, როგორც „სამსახური“) განიხილა, თქვენი 2020 წლის 13 აპრილის #17-01201041801-18 წერილით გადმოგზავნილი მოქალაქე ნიკოლოზ გაფრინდაშვილის (AR1743410) მიერ წარმოდგენილი დოკუმენტაცია, რომლითაც განმცხადებელი ითხოვს, შპს „მიქსორის“ საკუთრებაში არსებულ ტერიტორიაზე (ქ. თბილისი, ბ. ხმელნიცკის ქ. N48, ს.კ.:01.11.04.003.005, ფუნქციური ზონა: სპეცზ-1), IV კლასის საწყობის პროექტის შეთანხმების ეტაპზე, სამსახურის პოზიციის დაფიქსირებას.

გაცნობებთ, რომ წარმოდგენილი გამწვანების პროექტის ფარგლებში დასარგავი 3 ძირი იასამანი, 2 ძირი ნეკერცხალი ქორაფი, 1 ძირი წითელი ტყემალი, 2 ძირი ჩვეულებრივი იფანი, 3 ძირი ამერიკული ცაცხვი, 3 ძრი იტალიური ფიჭვი, 3 ძირი კავკასიური სოჭი, 3 ზირი ბროწეული და ტერიტორიაზე არსებული 17 ძირი ნარგავი სრულად ითვისებს კ-3 გამწვანების კოეფიციენტით ასათვისებელ საანგარიშო მინიმალურ ფართობს 340.95 კვ.მ/0.2). ასევე, გასამწვანებლად შემოთავაზებული მცენარეები (სახეობები შერჩეულია ქ. თბილისის მუნიციპალიტეტის მთავრობის 2018 წლის 8 თებერვლის #05.14.147 განკარგულებით დამტკიცებული პრიორიტეტული ხეების სიიდან) შერჩეულია კლიმატური, ნიადაგობრივი, დეკორატიული და ურბანული პირობების გათვალისწინებით.

შესაბამისად, სამსახური თანახმაა დამტკიცდეს წარმოდგენილი გამწვანების პროექტი.

ნებართვის გაცემიდან 10 დღის ვადაში ნებართვის მფლობელი ვალდებულია მოსალოდნელი მშენებლობის საინფორმაციო დაფის გვერდით განათავსოს ზემოაღნიშნული გამწვანების პროექტის ძირითადი ასპექტების და პარამეტრების ამსახველი ინფორმაცია.

ასევე, მოგახსენებთ, რომ საინფორმაციო დაფაზე გამწვანების პროექტი ვიზუალურად უნდა გამოისახოს მაკეტის ან/და ფოტომონტაჟის სახით. საინფორმაციო დაფის მინიმალური გაბარიტი უნდა იყოს A2 ზომის ფორმატის შესაბამისი. საინფორმაციო დაფა უნდა შენარჩუნდეს სამშენებლო სამუშაოების წარმოების მთელი პერიოდის განმავლობაში და მოიხსნას შენობა-ნაგებობის ექსპლუატაციაში მიღების შემდგომ.

დამატებით გაცნობებთ, რომ მშენებლობის პროცესში წარმოქმნილი ნარჩენების მართვა უნდა განხორციელდეს საქართველოს კანონის „ნარჩენების მართვის კოდექსის“ შესაბამისად. იმ შემთხვევაში თუ წარმოქმნილი ინერტული ნარჩენები გამოყენებული იქნება ამოვსების ოპერაციებისთვის ან მშენებლობის მიზნებისათვის, საჭიროა მომზადდეს პროექტი, რომელიც უნდა შეთანხმდეს შესაბამის უწყებასთან (ნარჩენების მართვის კოდექსი (21-ე მუხლის 5^1-ე პუნქტი).

წინამდებარე ინდივიდუალური ადმინისტრაციულ-სამართლებრივი აქტი შესაძლოა გასაჩივრდეს ქ. თბილისის მუნიციპალიტეტის მერთან (ქალაქი თბილისი, ჟ. შარტავას ქუჩა N7), დაინტერესებული მხარის მიერ მისი ოფიციალური წესით გაცნობის დღიდან ერთი თვის ვადაში.

პატივისცემით,

გიგა გიგაშვილი

გამოყენებულია კვალიფიციური

