მიწის ნაკვეთის ტოპოგრაფიული ასომვითი ნახაზი

სიტუაციური გეგმა

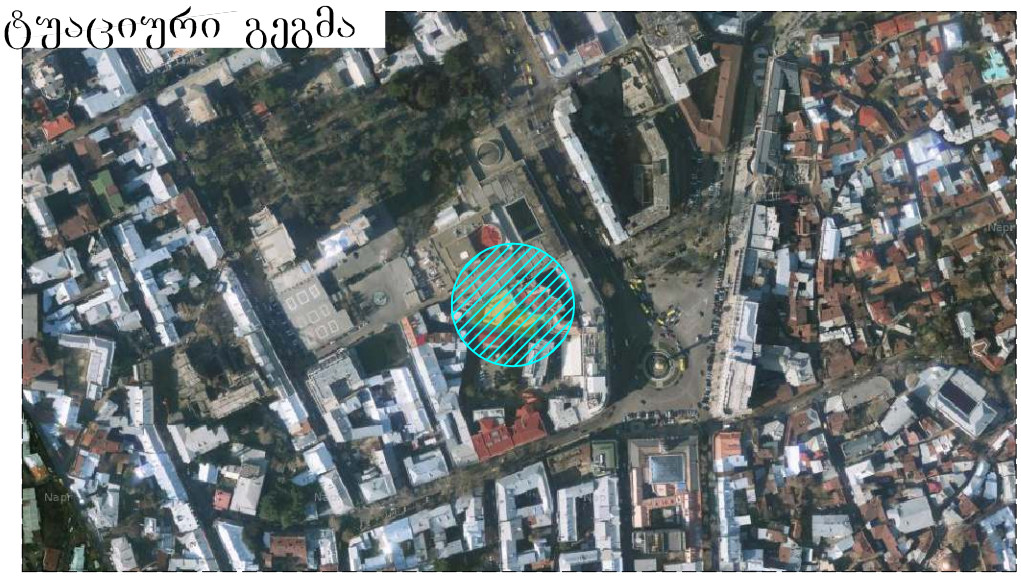

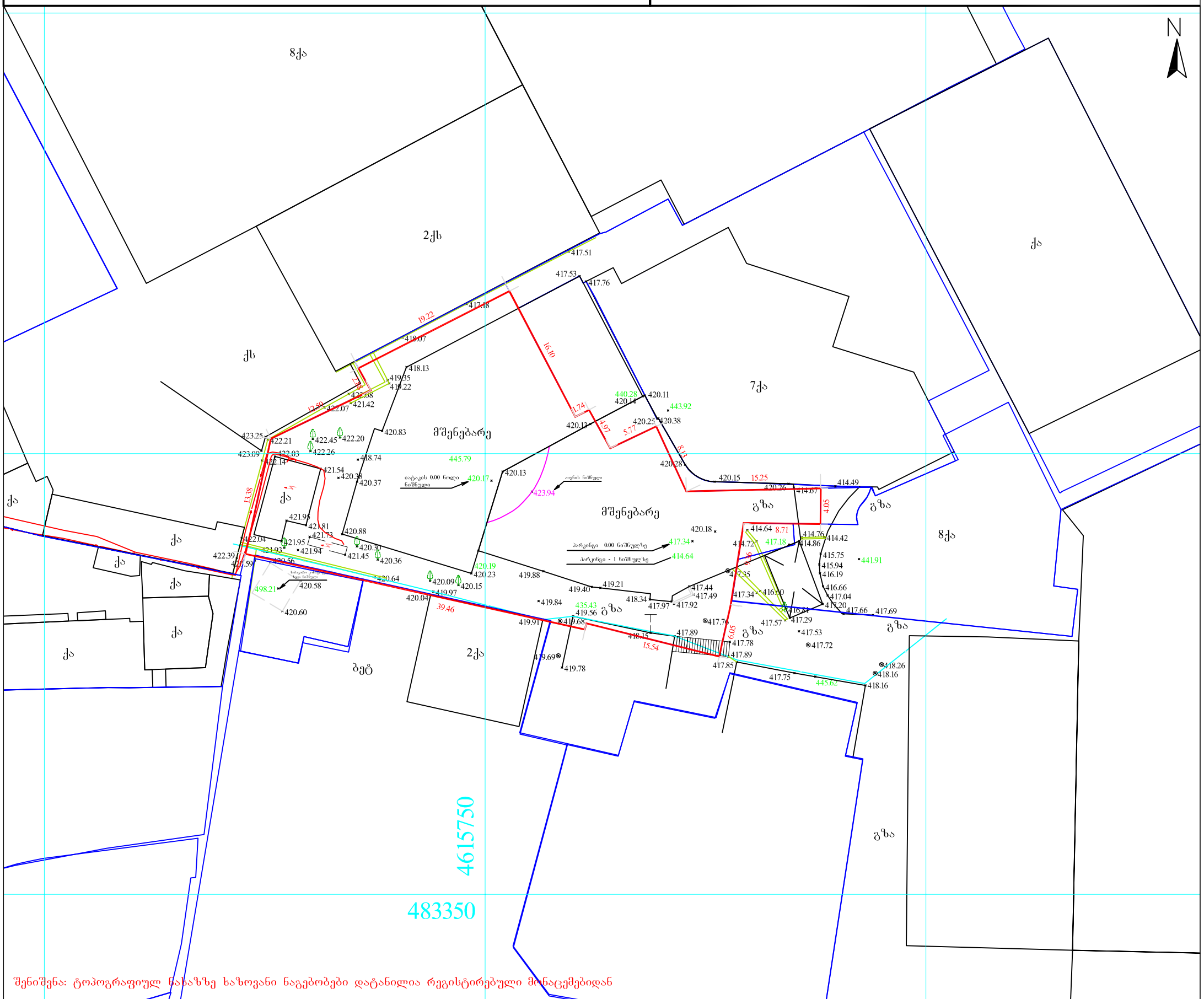

შენიშვნა: ტოპოგრაფიულ ნახაზზე ხაზოვანი ნაგებობები დატანილია რეგისტრირებული მონაცემებიდან

პირობითი აღნიშვნები					
მიწისქვეშა კომუნიკაციები	ნაკვეთის საზღვარი	ბუჩქი	ცოცხალი ღობე	პროექცია UTM 38N	შპს „სითი პოინტ“ "City Point" Ltd
კანალიზაცია	შენობა	გაზონი	ხეების რიგი	საკოორდინატო სისტემა WGS 84	თბილისი, წყურის ქუჩა №30
დენის კაბელი	არკა	სამეთვალყურეო ჭები	ტრანსფორმატორი		მობ: +995 598-18-04-18 +995 514-44-11-41
გაზის მილი	ფარდული	ძეგლი	რადიო ან ტელე ანძა		Citypoints.mail@gmail.com
წყლის მილი	კიბე	შადრევანი	ლამპიონები		
კავშირგაბმულობა	ფოთლოვანი ხე	ონკანი	ელექტრო ბოძი		
	წიწვოვანი ხე	წყარო ან ჭა	რკინიგზა		
	ხეხილის ხე	ბენზინგასამართი სადგური	იზოჰიფსი		
	პალმა	მაღალი ძაბვის გადამცემი	მთავარი იზოჰიფსი		

დირექტორი		ლ. ჩიტაიშვილი
კომპ. უზრუნველყოფა		ზ. წიკლაური
შემსრულებელი		ზ. წიკლაური
მისამართი	ქალაქი თბილისი, მოედანი თავისუფლება, № 4. ს/კ. 01.15.05.066.033	
	მაშტაბი 1:500	28.02.2020

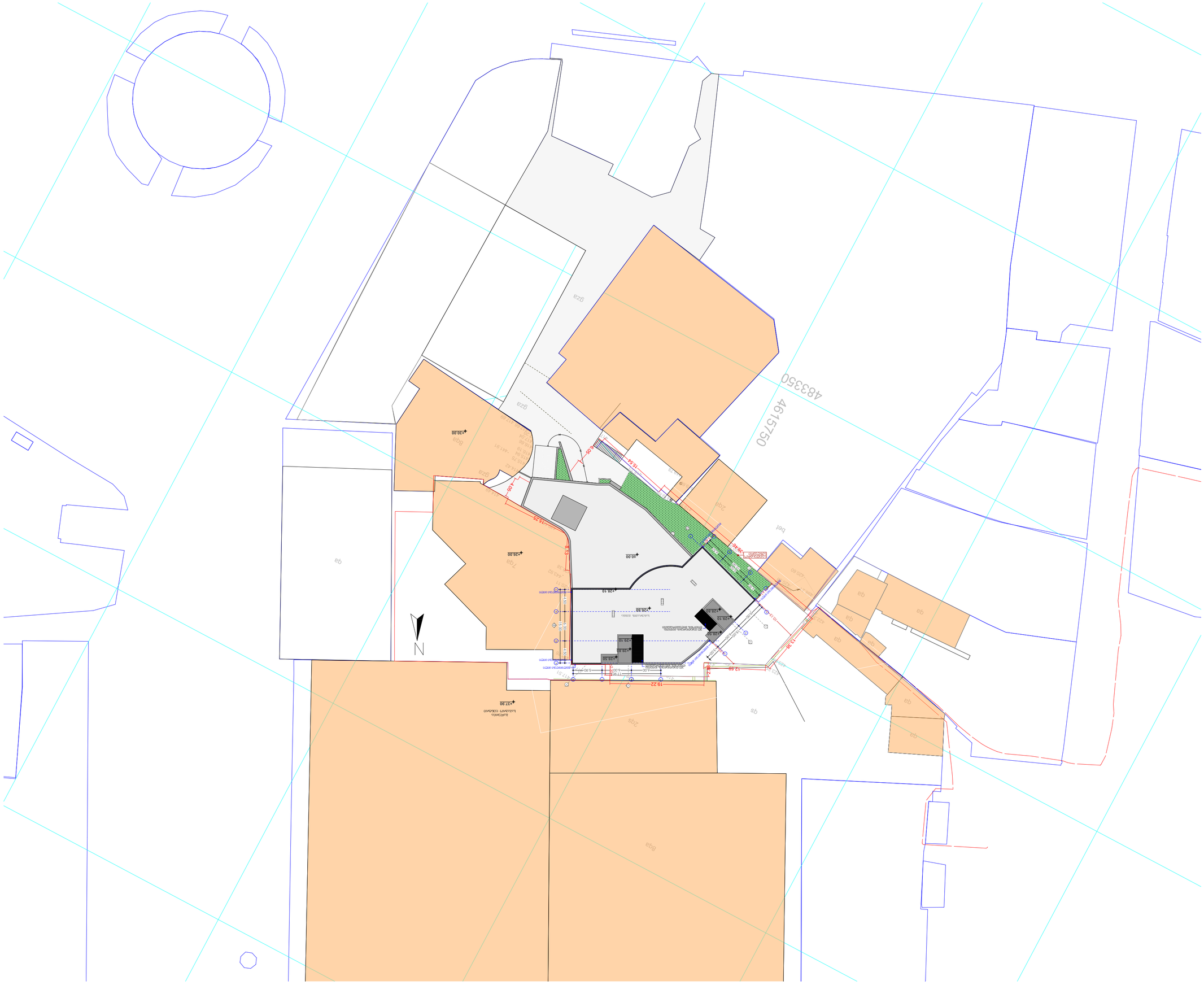
483350
461750
N
9za
7qa
8qa
2qa
qa
bel
qs
+38.88
+37.90
+28.10
+28.00
+28.18
+28.20
+28.15
+28.11
+28.30
+40.00
+37.90
19.22
12.89
13.38
15.54
16.26
10.15
5.90
6.00
17.90
5.90
1.50
1.50
1.50

ფორმატი	დაკვეთა №	ფაილის სახელი
A3		

ექსპლიკაცია:

შენიშვნები:

დამკვეთები

ე.ს.პ "ავტოფარეხი-2" და
ერთობლივი საქმიანობის ამხანაგობა
"მიწისქვეშა ავტოფარეხის მშენებლობა"

მისამართი

ქ.თბილისი, მოედანი თავისუფლება **N**4
ს/კ 01.15.05.066.033

პროექტის სახელწოდება

საოფისე შენობა

თანამდებობა	გვარი	ხელმოწერა	თარიღი
დირექტორი	ჯ.არაბიძე		
არქიტექტორი	ლ.ჩაკვეტაძე		

RCO

მისამართი:
თბილისი,
მარშალ გელოვანის
№13

მასშტაბი	1:200
თარიღი	05.08.2020

ნახაზი
გენგეგმა

სტადია	ფურცელი
არქიტექტურული პროექტი	

