ფორმატი	დაკვეთა №	ფაილის სახელი
A-3		

გენგეგმა მ.1:500

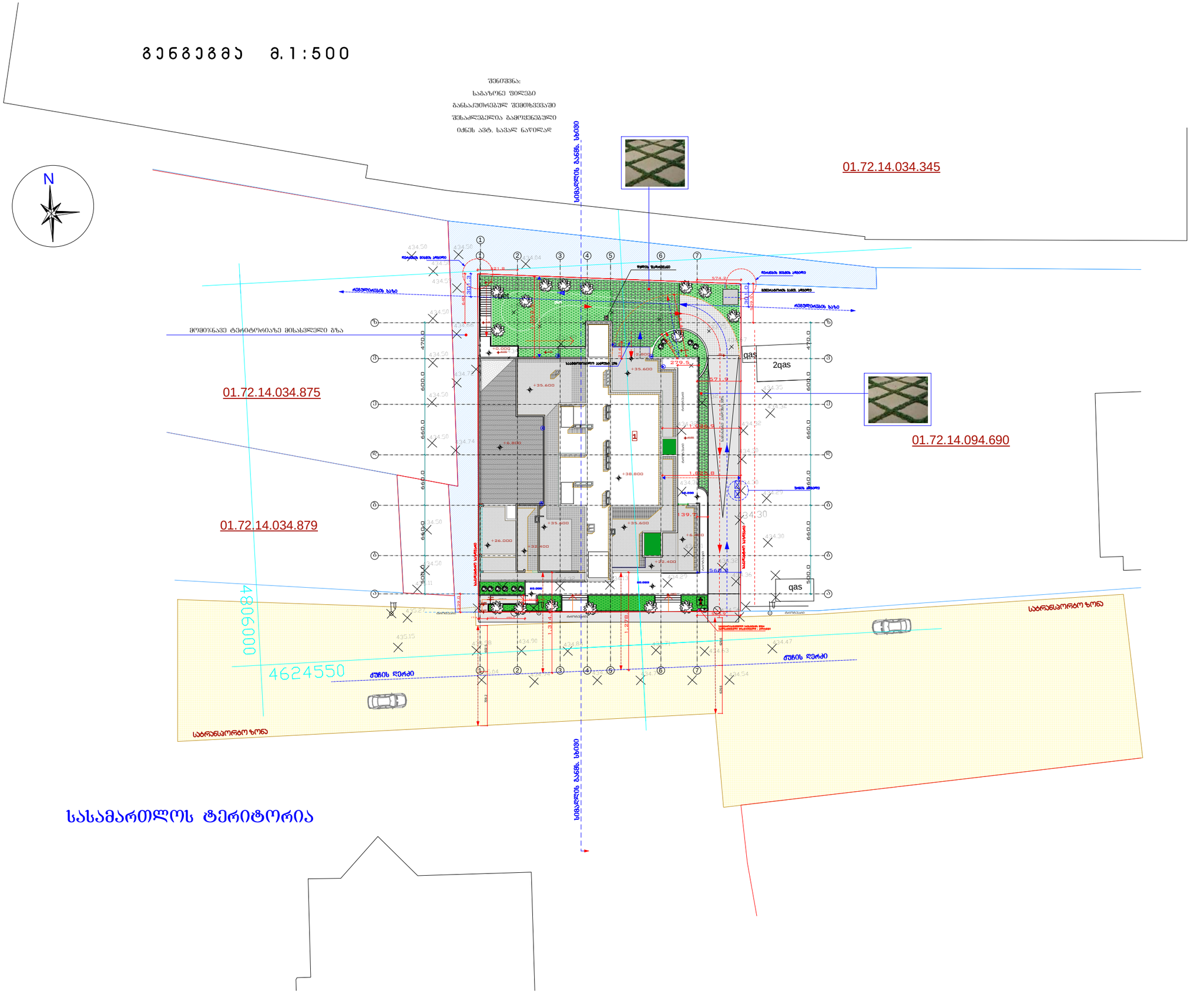

ექსპლიკაცია:

1 საპროექტო შენობა

პირობითი აღნიშვნები

საკადასტრო საზღვარი

P ------- ავტოსადგომი

შენიშვნები:

1/ ზომები მოცემულია მეტრებში

2/ +0.00=435.30 (აბს. ნიშნული)

პროექტის სახელწოდება
ქ. თბილისში, მცხეთის გზის მიმდებარედ (ნაკვ. №01.72.14.034.968) შპს "თორის" მიწის ნაკვეთზე მრავალფუნქციური კომპლექსი/შენობის სახლის კორექტირებული პროექტი

	გვარი	ხელმოწერა
დირექტორი	გ. დათუნაშვილი	
მთ. არქიტ.	თ. დათუნაშვილი	
არქიტექტორი	გ. დათუნაშვილი	
შესრულა	ქ. როქვა	

მისამართი

შპს "JDstudio"

მასშტაბი	1:500	გ ე ნ გ ე გ მ ა
თარიღი	2020	

სტადია	ფურცელი	ფურცლები
ა.პ.	A-101	36

ტოპოგრაფიული გეგმა

სიტუაციური გეგმა

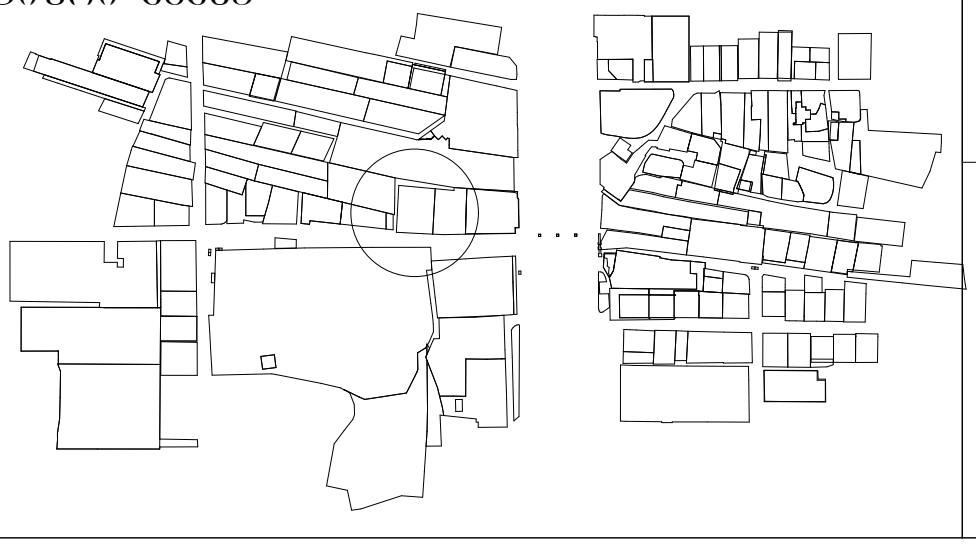

თბილისი, თბილისი-მცხეთის გზის
მიმდებარედ ს/კ 01.72.14.034.968
1500 კვ.მ მიწის ნაკვეთი

შემსრულებელი: გ.გვარამაძე

დამკვეთი: გ.კოღუაშვილი

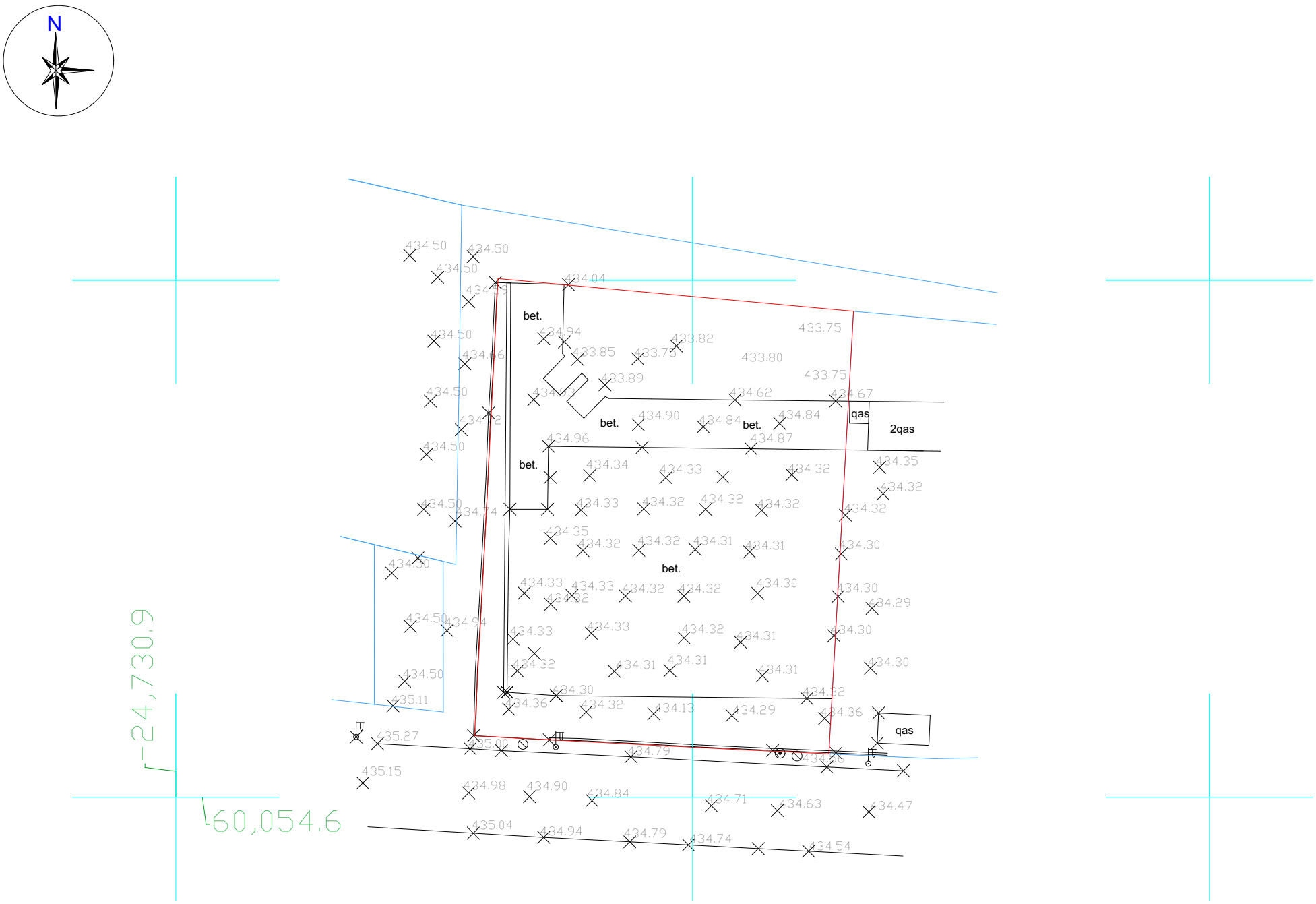

პირობითი აღნიშვნები

მიწისქვეშა კომუნიკაციები	ნაკვეთის საზღვარი	ბუჩქი	ცოცხალი ღობე	ღობე	
კ	შენობა	ბაზონი	ხეების რიგი	ბორდიური	
კანალიზაცია	არკა	სამეთვალყურეო ჭები	ტრანსფორმატორი	ბეტონი	
დენის კაბელი	შარდული	ძეგლი	რადიო ან ტელე ანძა	კედელი	
გაზის მილი	კიბე	შადრევანი	ლამპიონები	საქრდენი კედელი	
წყლის მილი	ფოთლოვანი ხე	ონკანი	ელექტრო ბოძი	ბილიკი	
კაშხირგაბმულობა	წიწვოვანი ხე	წყარო ან ჭა	რკინიგზა	გზის კონტური	
	ხეხილის ხე	ბენზინგასამართი სადგური	იზოჰიფსი	ფლატე	
	პალმა	მაღალი ძაბვის გადამცემი	მთავარი იზოჰიფსი	წყლის კონტური	

შ.პ.ს. "კადასტრი" ათონელის ქ. №12		
დირექტორი		გ.გვარამაძე
კომპ. უზრუნველყოფა		დ.ბერშაშვილი
დამკვეთი		გ.კოღუაშვილი
	1:500	24.04.2018

ტოპოგრაფიული გეგმა

სიტუაციური გეგმა

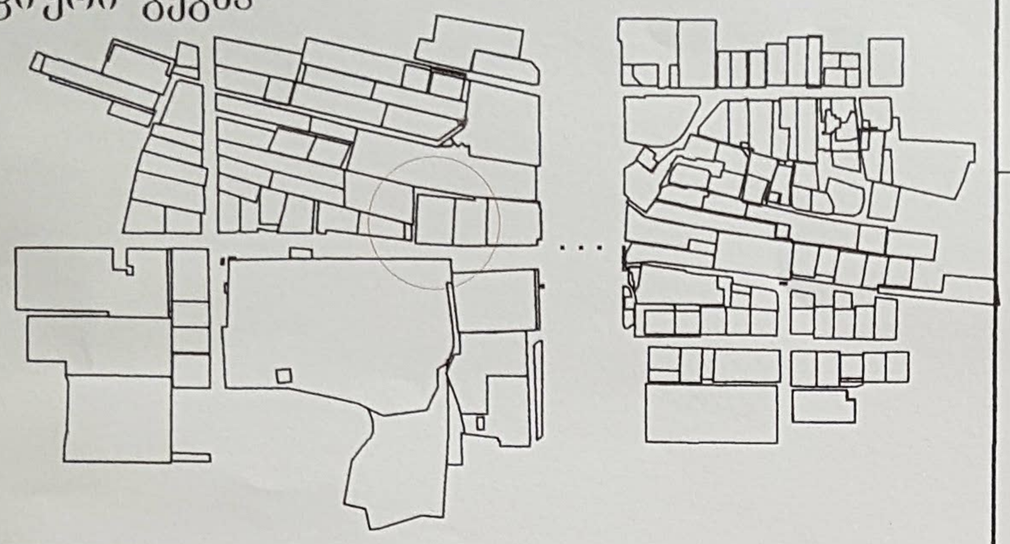

თბილისი, თბილისი-მცხეთის გზის მიმდებარედ ს/კ 01.72.14.034.968
1500 კვ.მ მიწის ნაკვეთი

შემსრულებელი: გ.გვარამაძე

დამკვეთი: გ. კოღუაშვილი

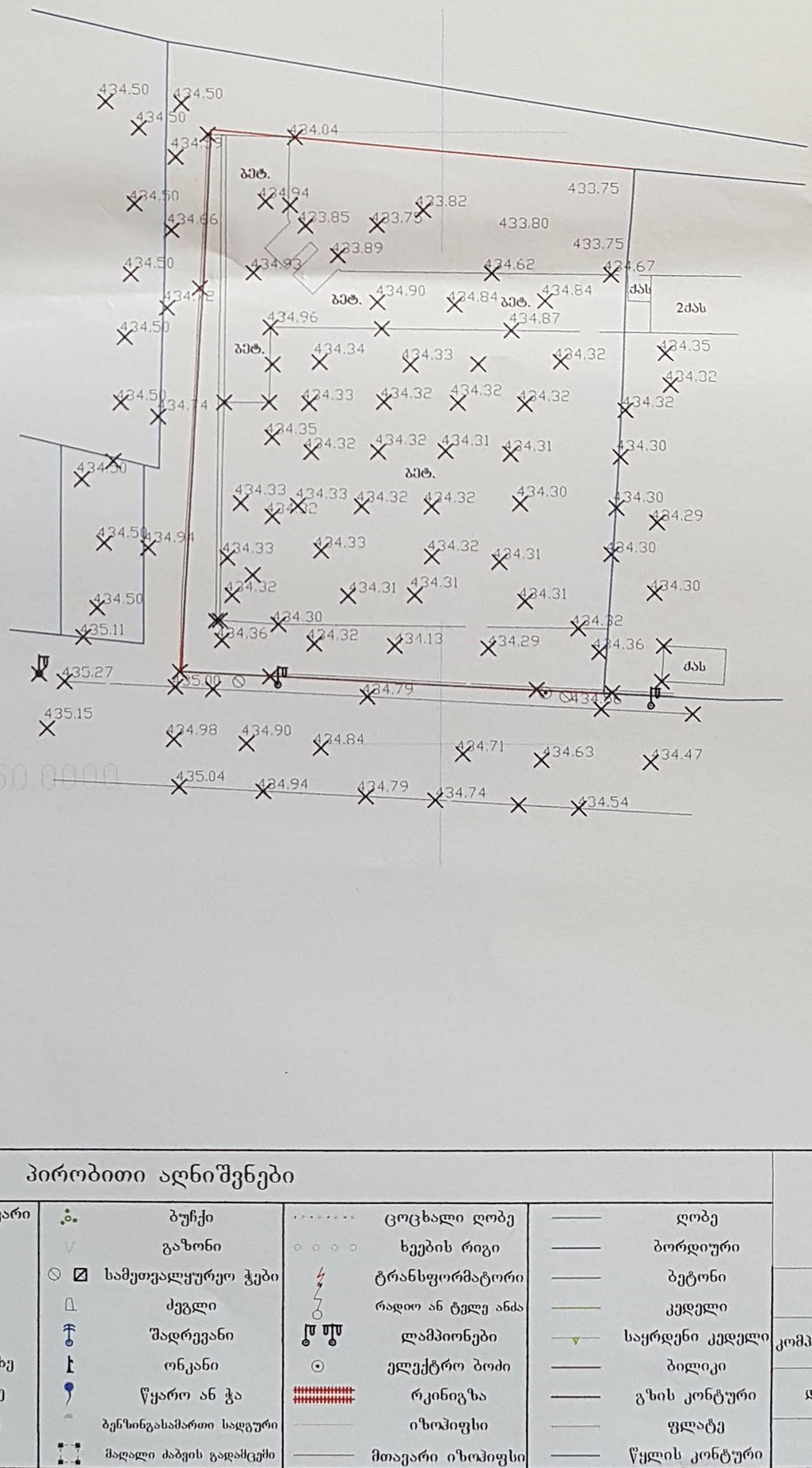
434.50
434.50
434.50
434.04
434.50
434.94
433.82
433.75
433.85
433.79
433.80
433.89
433.75
434.50
434.93
434.62
434.67
434.90
434.84
434.84
ბეტ.
ბეტ.
ბეტ.