საქართველოს იუსტიციის სამინისტრო
საჯარო რეესტრის ეროვნული სააგენტო

საკადასტრო გეგმა

მიწის ნაკვეთის საკადასტრო კოდი: 01.13.04017.044
განცხადების რეგისტრაციის ნომერი: 882012110320
მიწის ნაკვეთის ფართობი: 670 კვ.მ.
დანიშნულება: არასასოფლო-სამეურნეო
მომზადების თარიღი 16.03.12

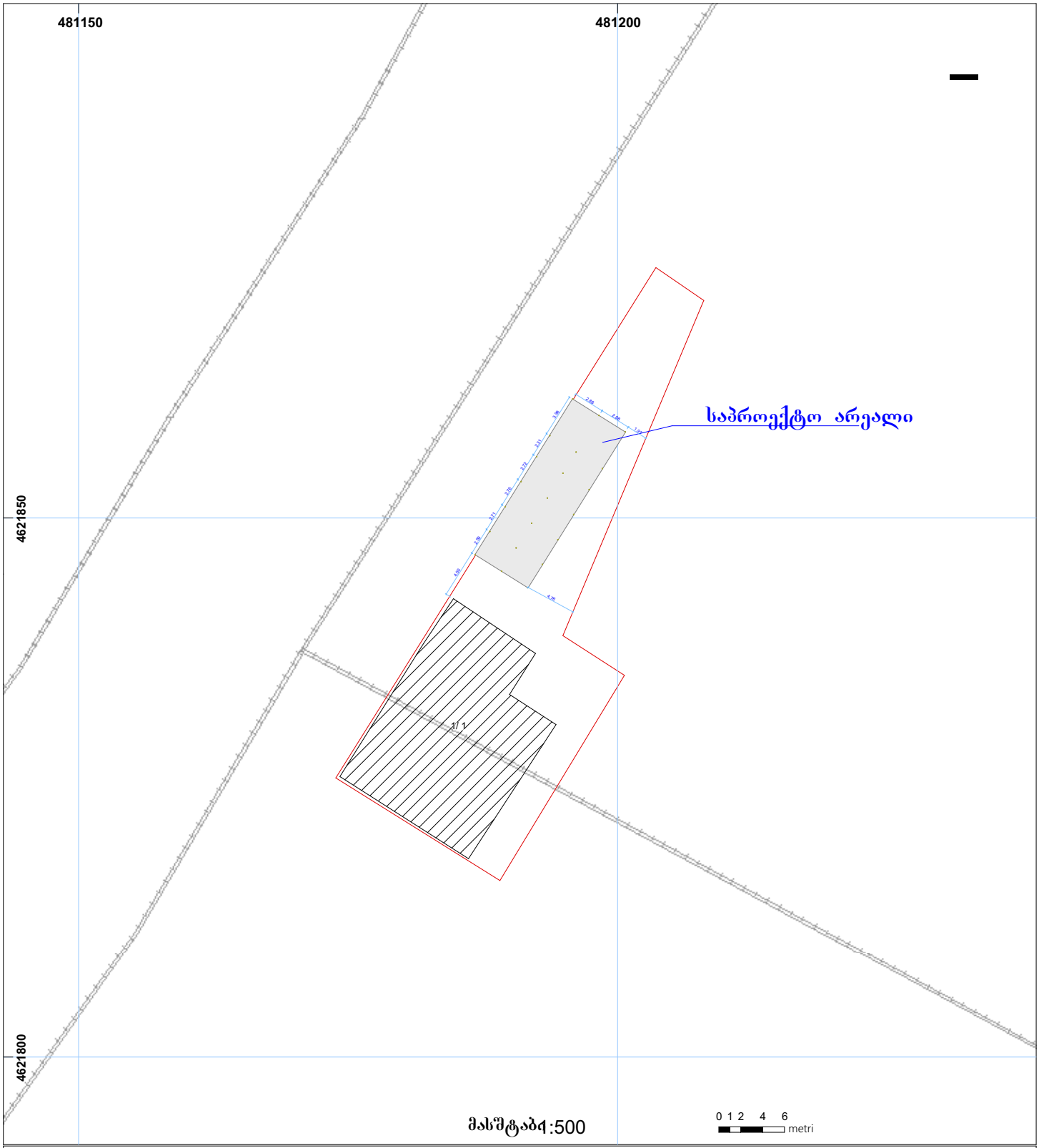

01/2 შენობა-ნაგებობა, პირობითი ნომერი/ სართულიანობა	ვალდებულება	ხაზობრივი ნაგებობა	0.00 00.0 (საერთაშორისო) სისტემის კოორდ.
მიწის ნაკვეთის საკადასტრო საზღვარი	მშენებარე ნაგებობა	მიწისქვეშა ნაგებობა	

ფოტომონტაჟი



რენდერები



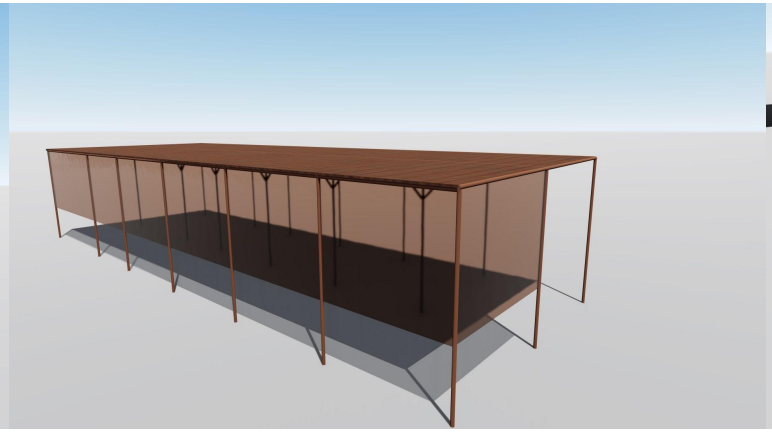

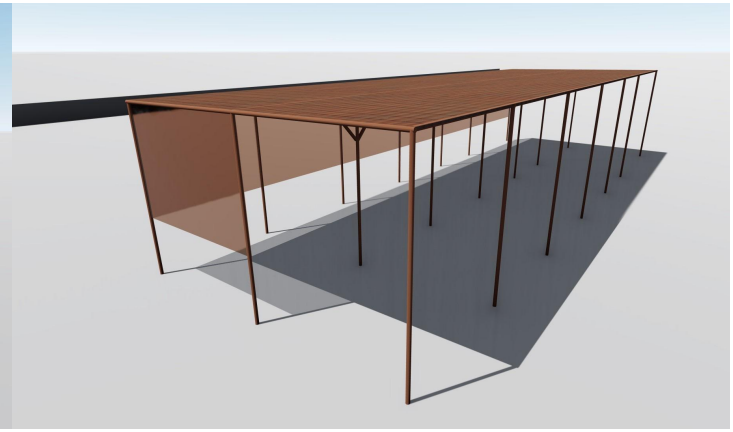







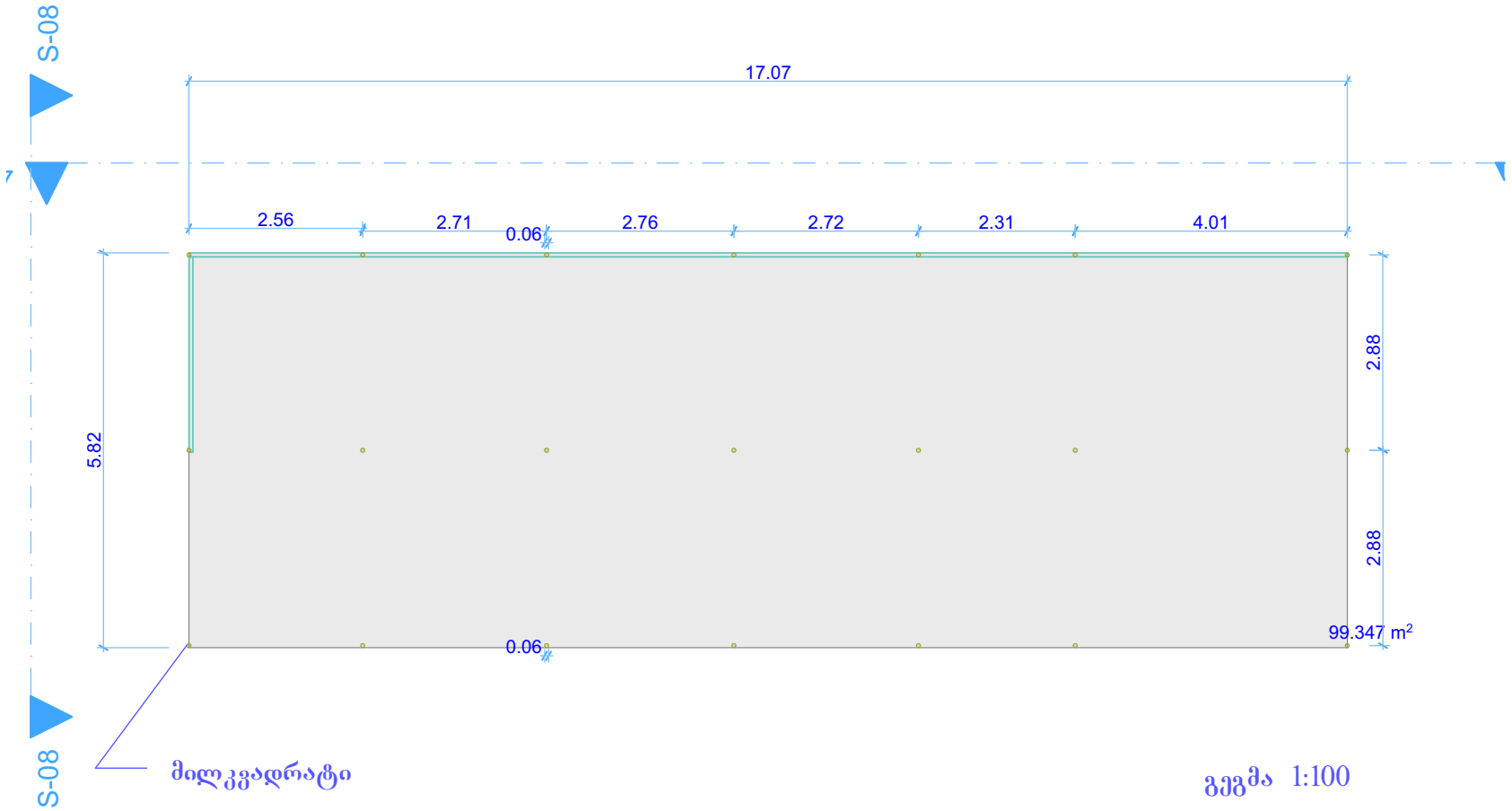

მილკვადრატი

გეგმა 1:100

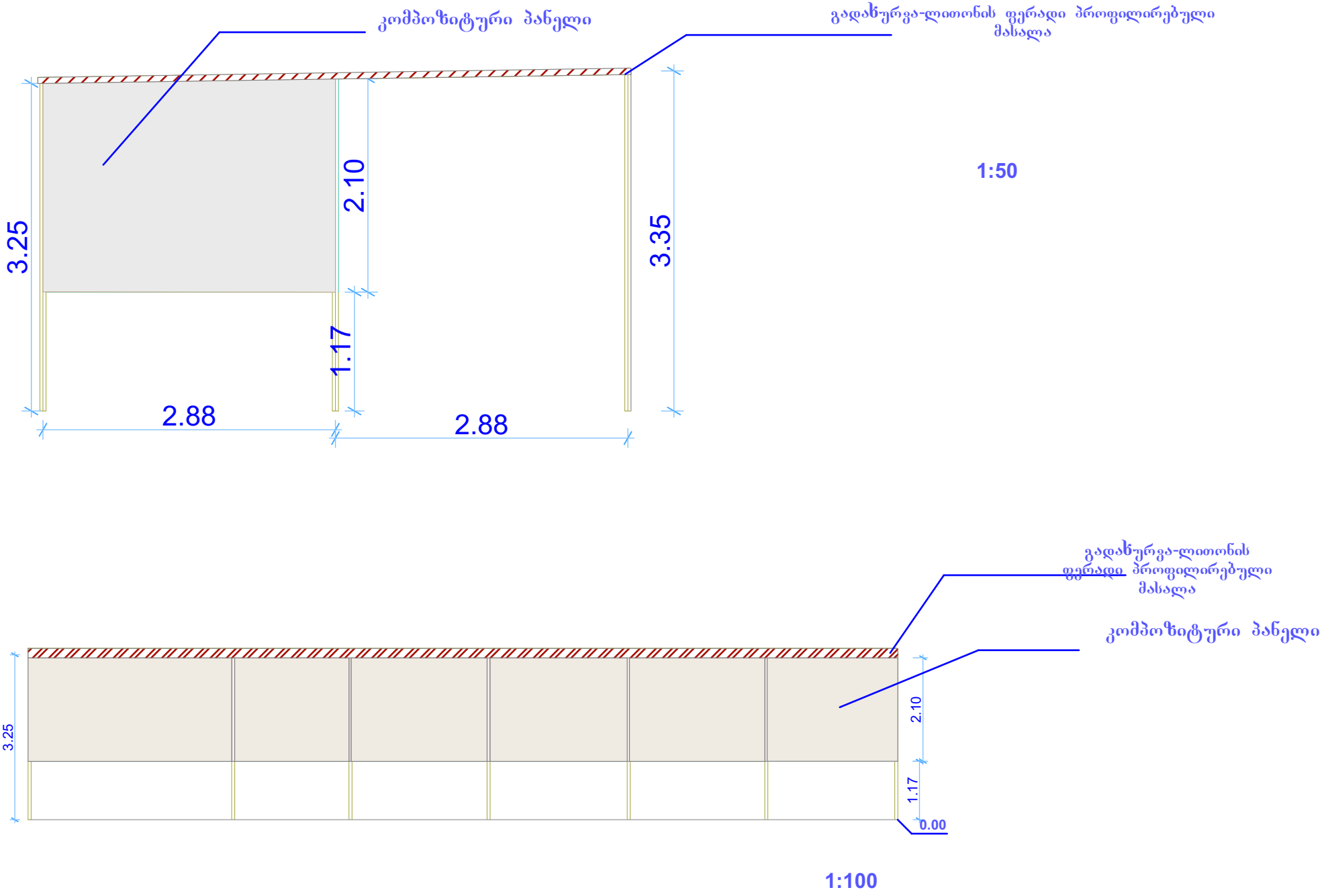
კომპოზიტური პანელი
გადახურვა-ლითონის ფერადი პროფილირებული მასალა
3.25
2.10
3.35
1.17
2.88
2.88
1:50
გადახურვა-ლითონის ფერადი პროფილირებული მასალა
კომპოზიტური პანელი
3.25
2.10
1.17
0.00
1:100