საკადასტრო გეგმა

საჯარო რეესტრის ეროვნული სააგენტო

საკადასტრო კოდი: **01.13.03.023.062**

განცხადების ნომერი: **892018066410**

მომზადების თარიღი: **26/01/2018**

ნაკვეთის დანიშნულება: **არასასოფლო სამეურნეო**

ფართობი: **1022 კვ.მ (WGS 84 / UTM zone 38N)**

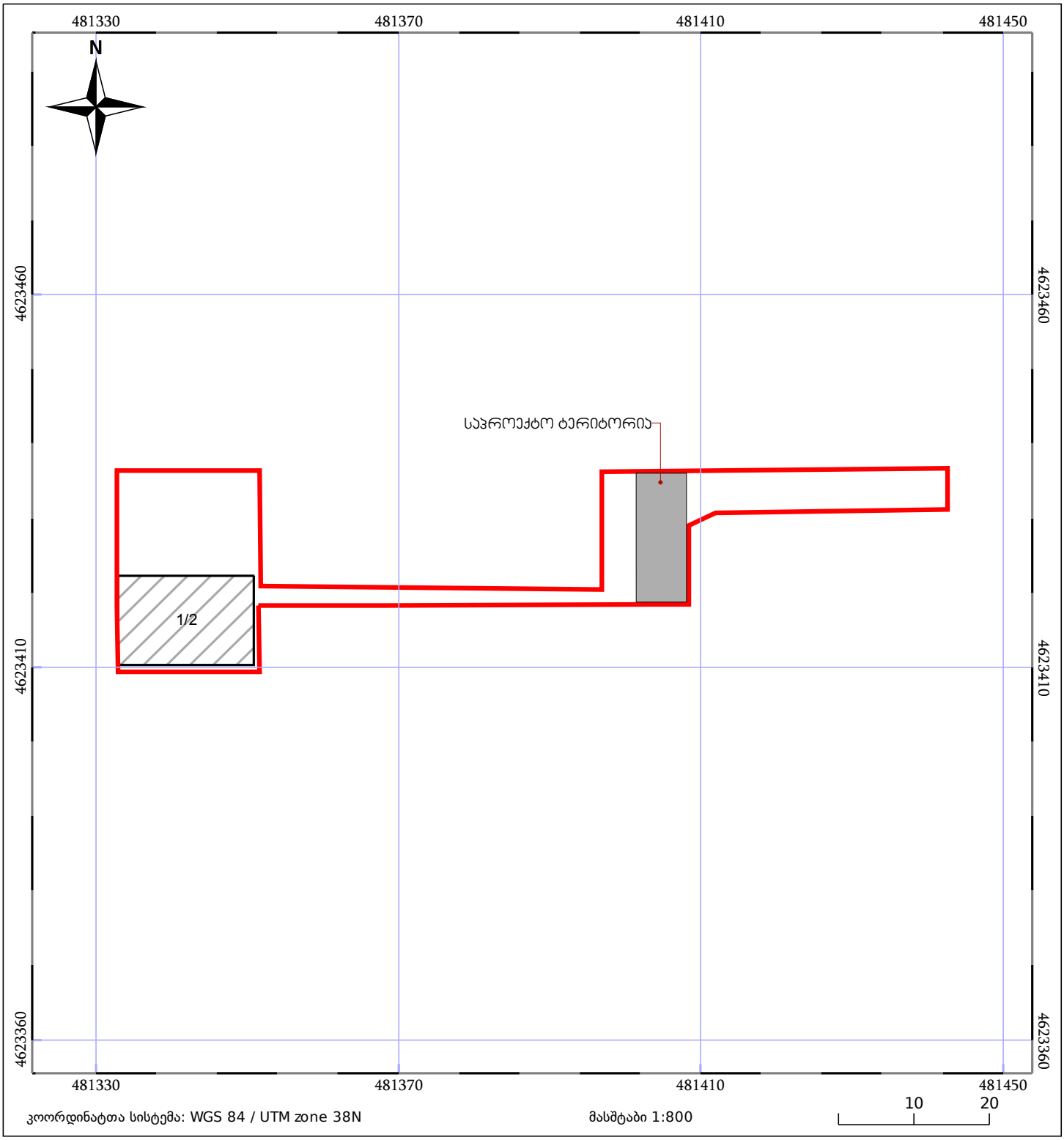

05/25 მშენებარე ნაგებობა

05/25 შენობა/ნაგებობა

ტყის ფონდი

ნაკვეთის საკადასტრო საზღვარი

ხაზობრივი ნაგებობა

ვალდებულება

საქართველო
ქ. თბილისის მერია
სსიპ თბილისის არქიტექტურის სამსახური

დიდუბის რაიონი, დიღმის მასივი, III კვარტალი, მიქელაძის ქუჩა 9,
შპს „დინო 2007“-ის საკუთრებაში არსებული 1022 კვ.მ. არასასოფლო-სამეურნეო
დანიშნულების მიწის ნაკვეთის და მისი მიმდებარე ტერიტორიის ტოპოგრაფიული

გეგმა

სამსახურის უფროსი: /----------/

საფუძველი:

სიტუაციური სქემა	მაშტაბი: 1:5000

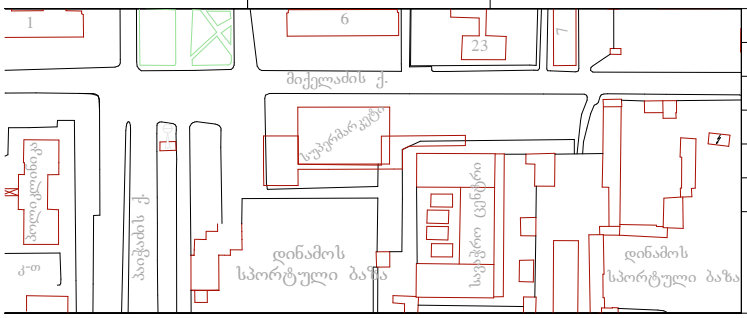

მიწის ნაკვეთის გამოყენების პირობების მომზადების განყოფილება		
განყოფილების უფროსი		
მთავარი სპეციალისტი		
საინვესტიციო განყოფილება		
განყოფილების უფროსი		
მთავარი სპეციალისტი		
მიწის ნაკვეთის ფუნქცია და ქალაქმშენებლობითი პირობების პარამეტრები		

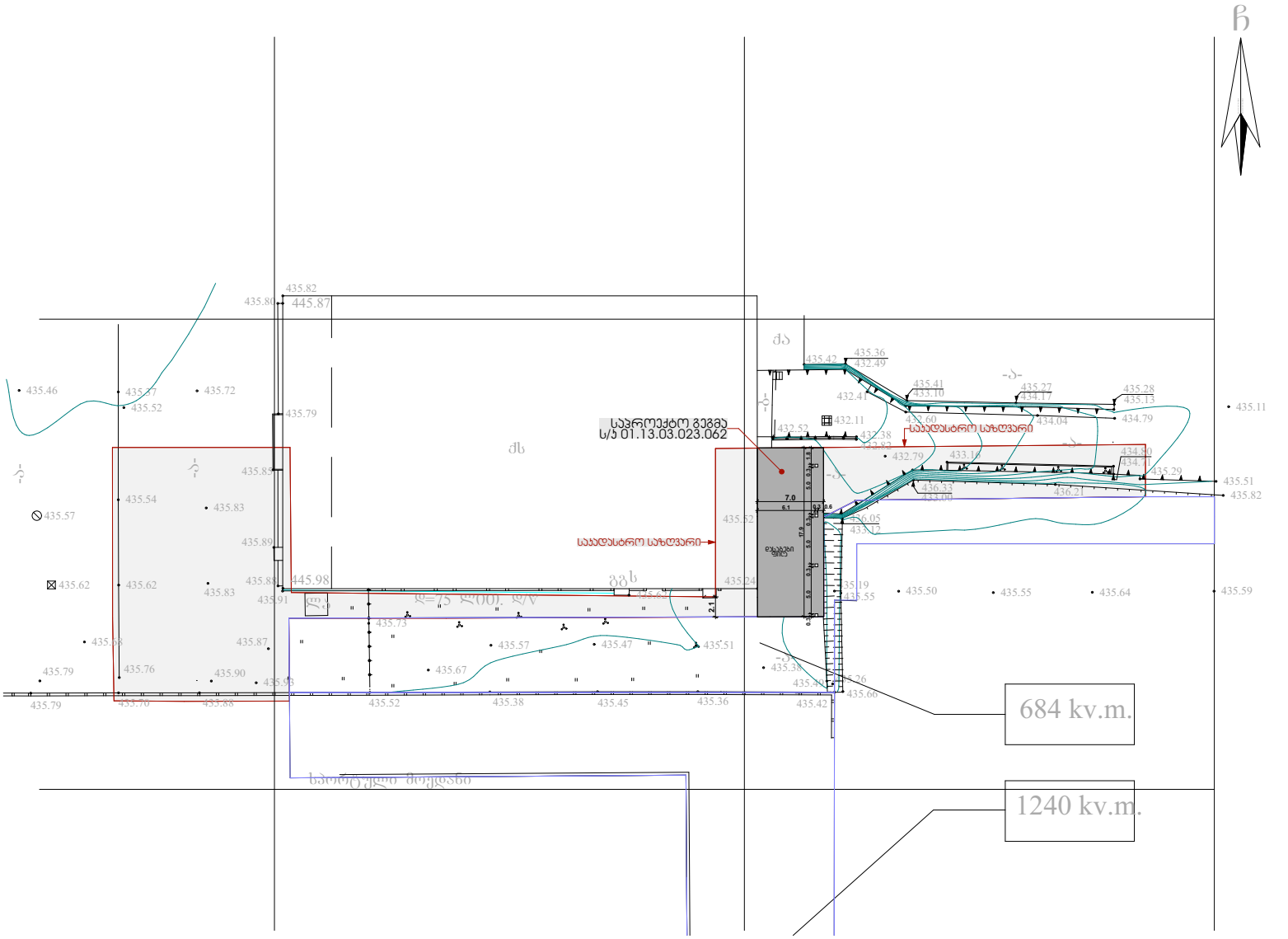

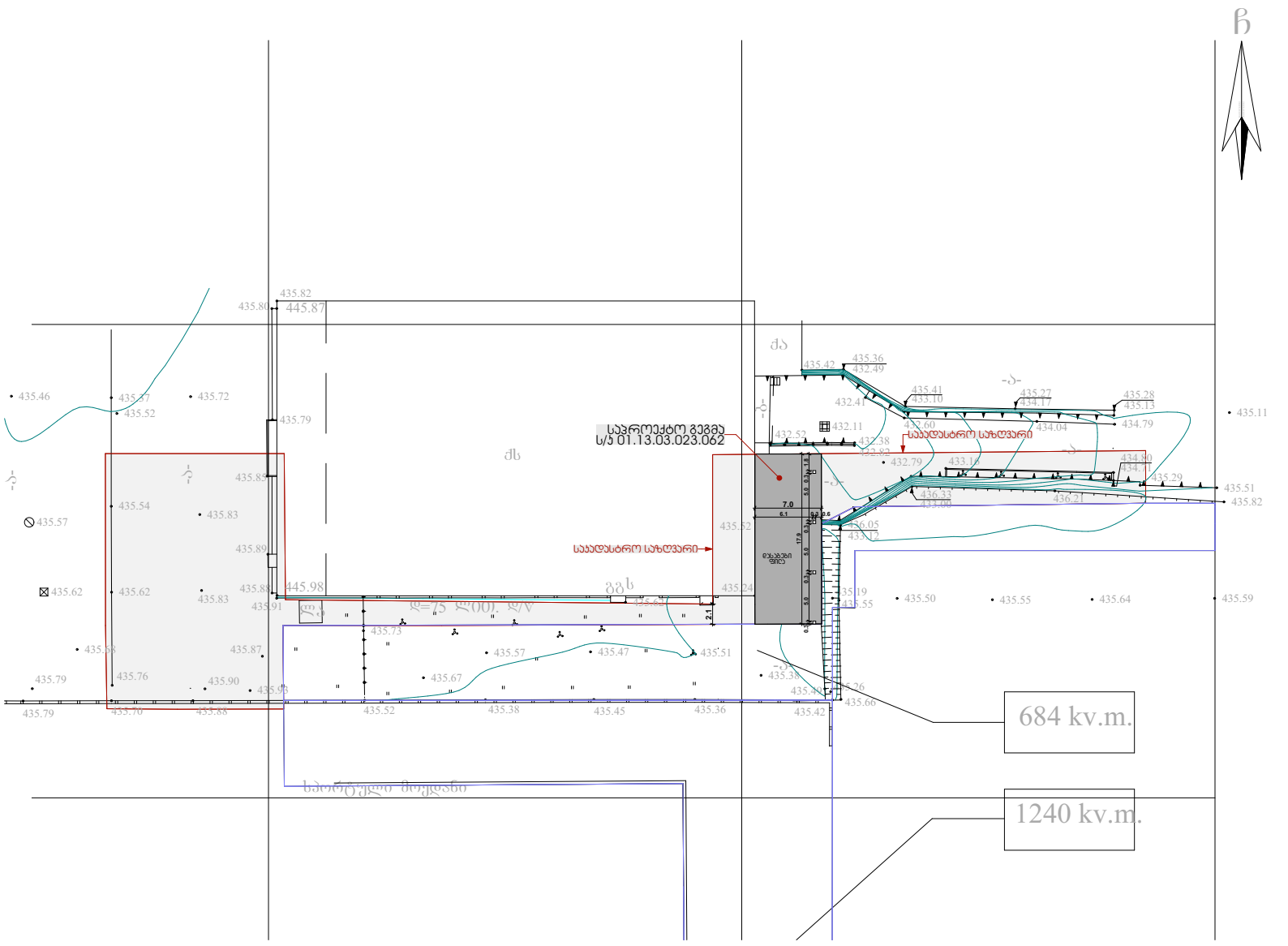
საპროექტო გეგმა
ს/ს 01.13.03.023.062
საავტომობილო საზღვარი
საავტომობილო საზღვარი
684 kv.m.
1240 kv.m.