გენგეგმა მ. 1:500

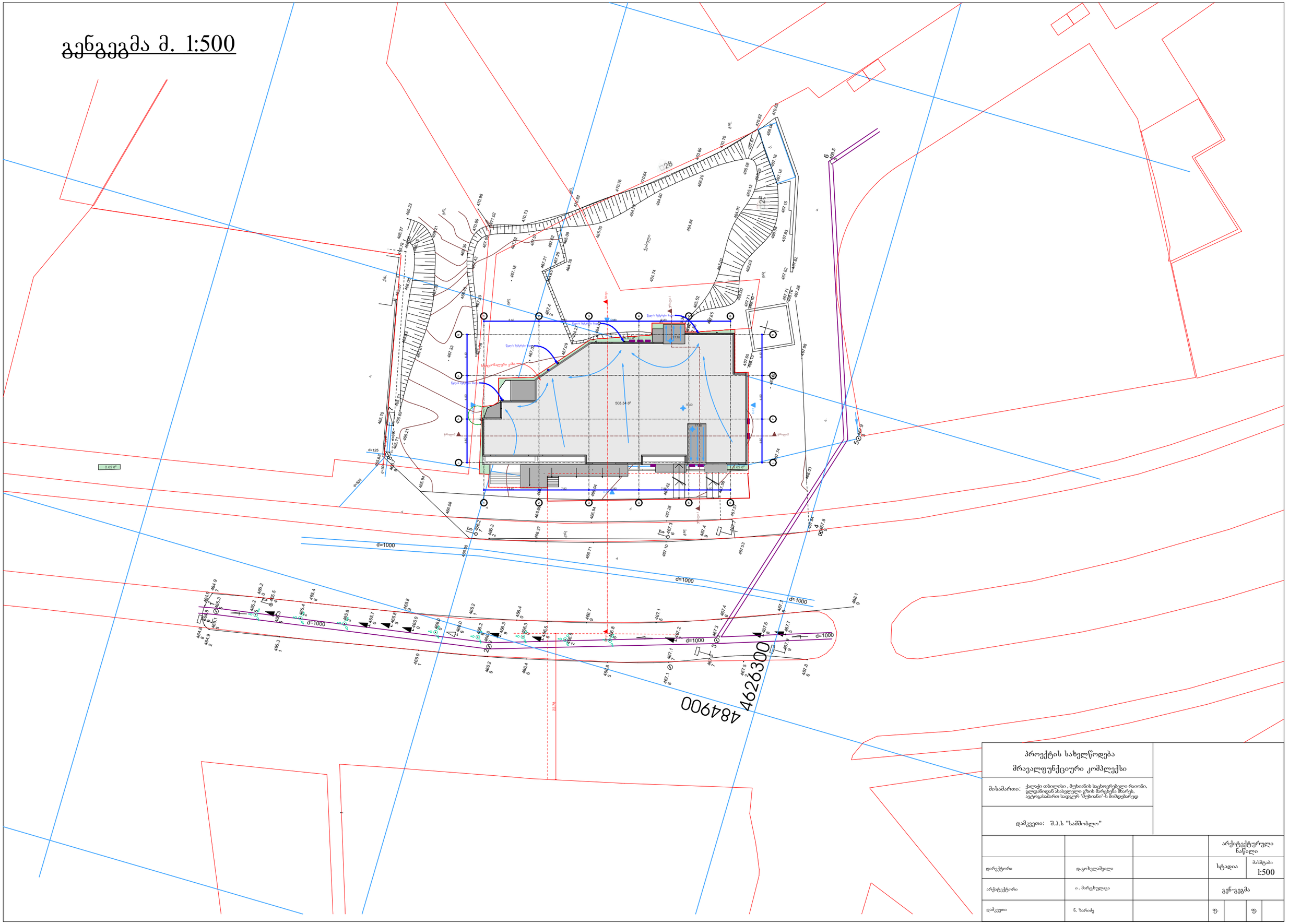

პროექტის სახელწოდება მრავალფუნქციური კომპლექსი			
მისამართი: ქალაქი თბილისი , მუხიანის საცხოვრებელი რაიონი, გლდანიდან ასასვლელი ჯიხის მარცხენა მხარეს, ავტოგასამართ სადგურ "მუხიანი"-ს მიმდებარედ			
დამკვეთი: შ.პ.ს "საშშობლო"			
			არქიტექტურული ნაწილი
დირექტორი	დ.გოხელაშვილი		სტადია / მასშტაბი 1:500
არქიტექტორი	ი. მარცხულავა		გენ-გეგმა
დამკვეთი	ნ. ზარიძე		ფ. / ფ.

მუხიანის საცხოვრებელი რაიონი, გლდანისჯენ ასასვლელი გზის მარცხენა მხარეს, ავტოგასამართი სადგური „მუხიანი"-ს მიმდ.
საკ. კოდი (01.11.13.002.185)

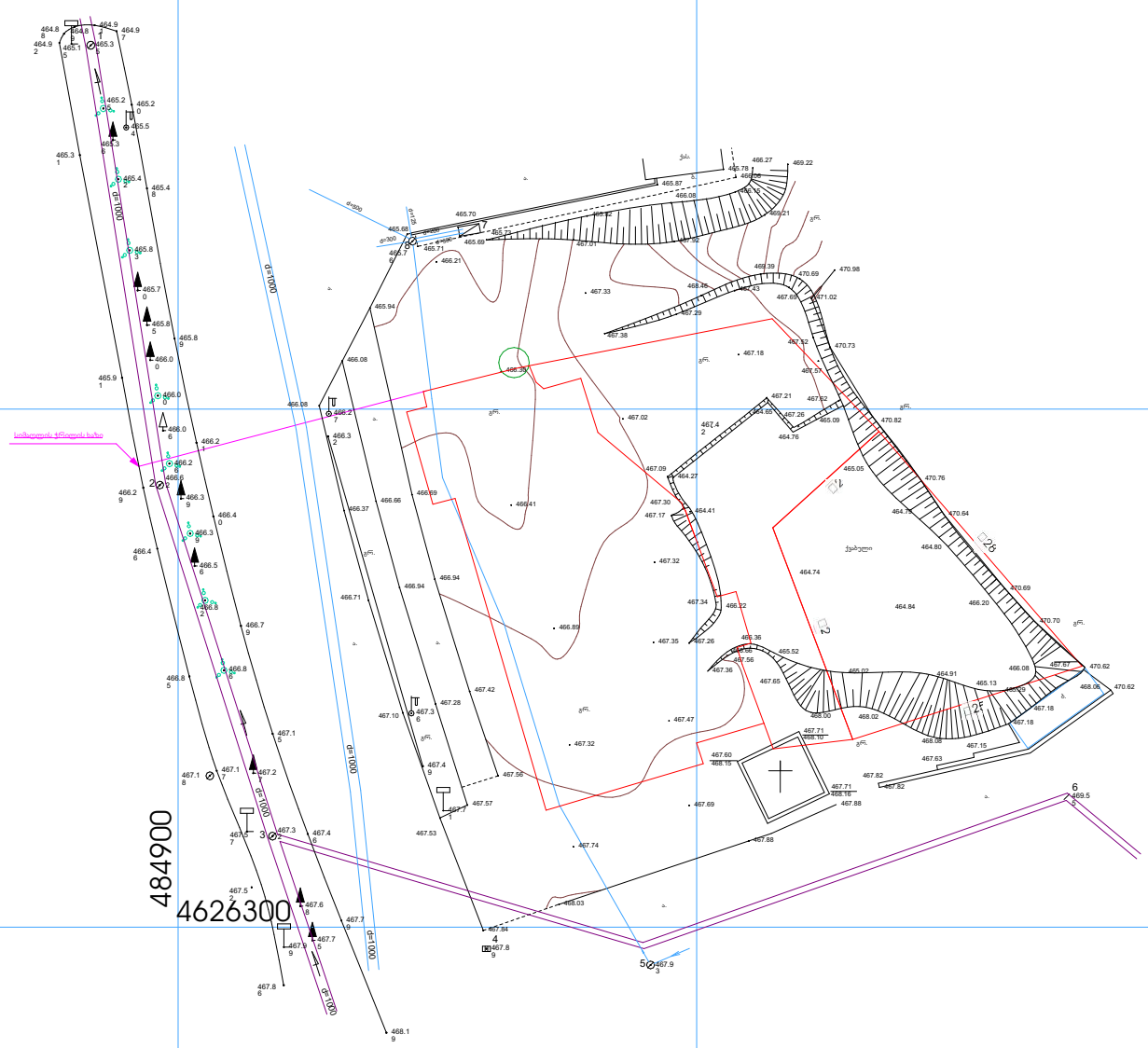

Line Table

LINE	LENGTH	BEARING	X-START	Y-START	X-END	Y-END
L11	20.28	N20°23'15"W	4626311.15	484936.68	4626330.16	484929.61
L12	4.38	N14°56'23"W	4626330.16	484929.61	4626334.39	484928.48
L13	17.94	N14°43'32"W	4626334.39	484928.48	4626351.75	484923.92
L14	9.26	N76°03'41"E	4626351.75	484923.92	4626353.97	484932.91
L15	21.10	S49°19'25"E	4626353.97	484932.91	4626340.22	484948.91
L16	2.80	S20°20'27"E	4626340.22	484948.91	4626337.59	484949.89
L17	21.74	S20°13'39"E	4626337.59	484949.89	4626317.20	484957.41
L18	21.59	S73°44'21"W	4626317.20	484957.41	4626311.15	484936.68

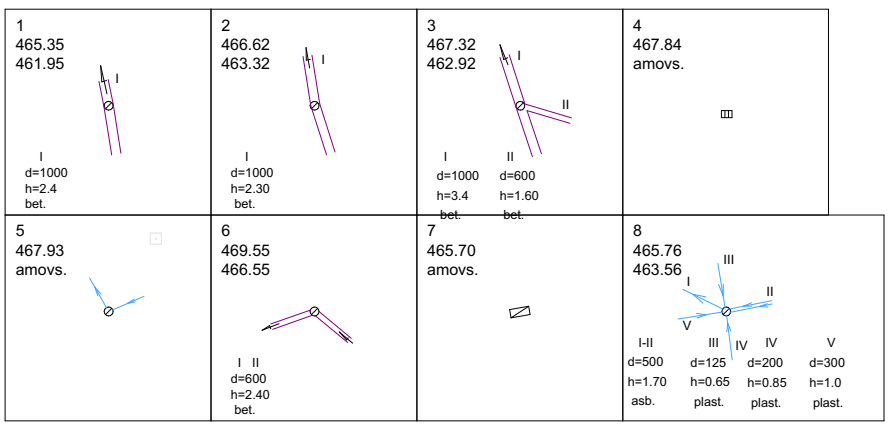

პირობითი აღნიშვნები

ნაძვი
ჭა
ფოთლოვანი ხე
ღობე
განათება
ბუჩქი
ონკანი
რკინის ბოძი
სანიაღვრე
ჯანალიზაცია

შპს „საინჟინრო-საძიებო სამსახური"

B 3-300

შეასრულა		ლ. თოფურია
დაამუშავა		თ. ალთუნაშვილი
დირექტორი		ი. მარჩენკო
1:500		30.05.2013

marchenko ტოპო-გეოდეზიური და საინჟინრო საძიებო სამსახური
ქ.თბილისი , სანაპიროს ქ. №2
Email: ltdmarchenko@bk.ru mob: +995 595 419 419