ტოპოგრაფიული რუკა

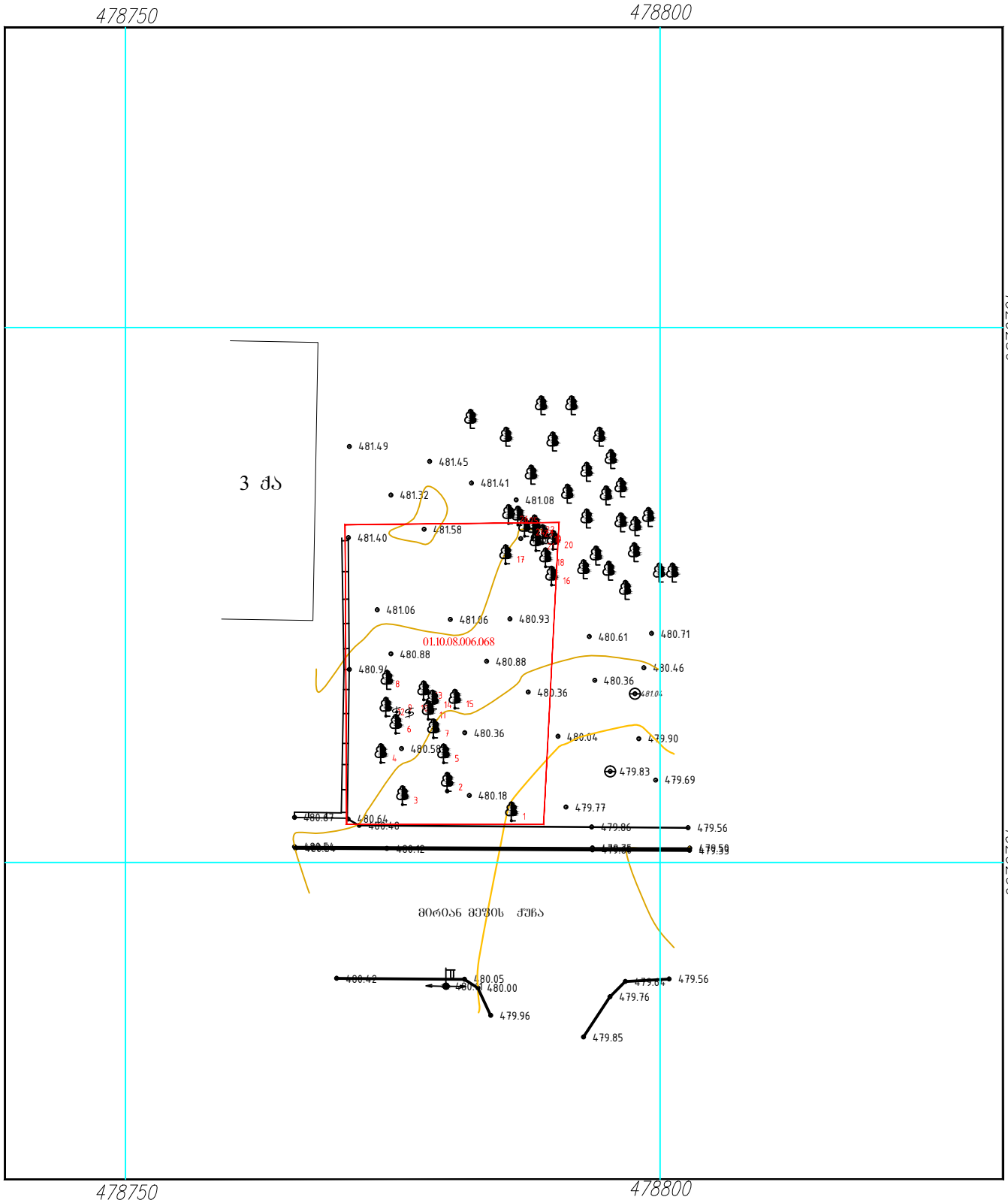

პირობითი აღნიშვნები

სახელმწიფო შენობა	წყალი
არასახელმწიფო შენობა	ბორდიური
ფარული	ასფალტის გზა
სათბური	ბრუნტის გზა
დანგრეული შენობა	რკინიგზა
რეზერვუარი	მთავარი ისოჰიფსი
ელ. ქსელსადენი	ისოჰიფსი სიმაღლით ქვის ღობე
მიწის ნაკვეთის სახღვარი	ლითონის ღობე
მეზობლის მ/ნ სახღვარი	ბეტონის ღობე
გაზი	მავთულბადის ღობე
	ნაყარი მიწა
	ჩამოზრილი ბრუნტი
	ქარსაცავი ზოლი
	ცოცხალი ღობე
	ხეები, პალმა, ბუჩქი
	ბოძები
	განათების ელ. ბოძი
	ორკანი, სათვალთვალო ჭა
	ანძა, ანტენა

შპს "ბრიინ ბილდერს"

დირექტორი		ც. ჯაფოშვილი
შესრულა		დ. ზედგინიძე
დახაზა		დ. ზედგინიძე
მისამართი	ქ. თბილისი, დიდი დიგომი, III მ/რ I კორპუსის მიმდებარედ ნაკვეთი №2	
მ 1:500	GEO-CORS WGS 84 UTM T38	15.03.2019

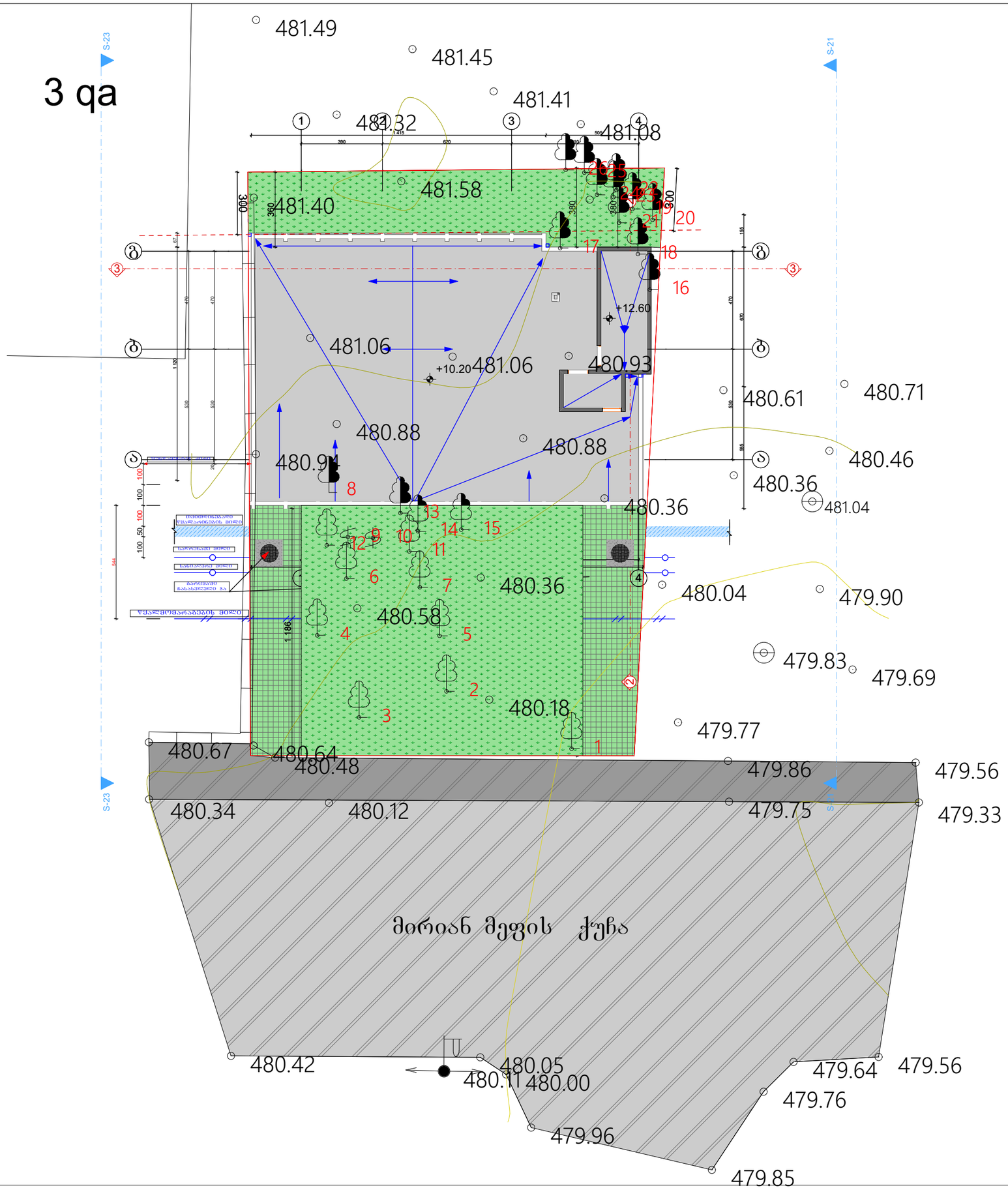

ფორმატი	A-3	თბილისი 2019 წ.
		დაკვეთა №

ტექნიკურ ეკონომიკური მაჩვენებლები

პირობითი ნიშნები

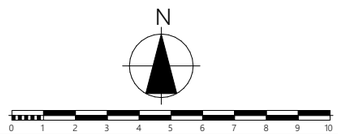

პროექტის სახელწოდება

მრავალფუნქციური კომპლექსი
არქიტექტურული ნაწილი

ქ. თბილისი სოფელი დიდი დიღომი III მკ.რ. I კორპ.
მიმდებარედ ნაკვ.№2
სკ. 01.10.08.006.068

შპს. დიდი დიღომი პროჯექთ სკ. 405193909	ქ.თბილისი დიღმის მასივი 5 კვ. კორპ. 13 ბინა 43 ტელ. 591 01 83 73

	გვარი	ხელმოწერა	თარიღი
პროექტის ავტორები	ვ.იობიძე		
		გენგეგმა	
მასშტაბი:	1:100		
სტადია		ფურცლები	ფურცელი
პროექტი		0	a-0