საქართველო
ქ. თბილისის მერია
სსიპ თბილისის არქიტექტურის სამსახური

ქ.თბილისი, ვაკე-საბურთალოს რაიონი, მინდელის ქუჩა, ნაკვეთი 08/029

არსებული 1360 კვ.მ. არასასოფლო-სამეურნეო დანიშნულების მიწის ნაკვეთის

სამსახურის უფროსი /გ. გოგოლაშვილი/

გეგმა

საფუძველი: ქ. თბილისის მთავრობის №20-32-704. 10.112008 წლის დადგენილება

სიტუაციური სქემა	მასშტაბი: 1:2000

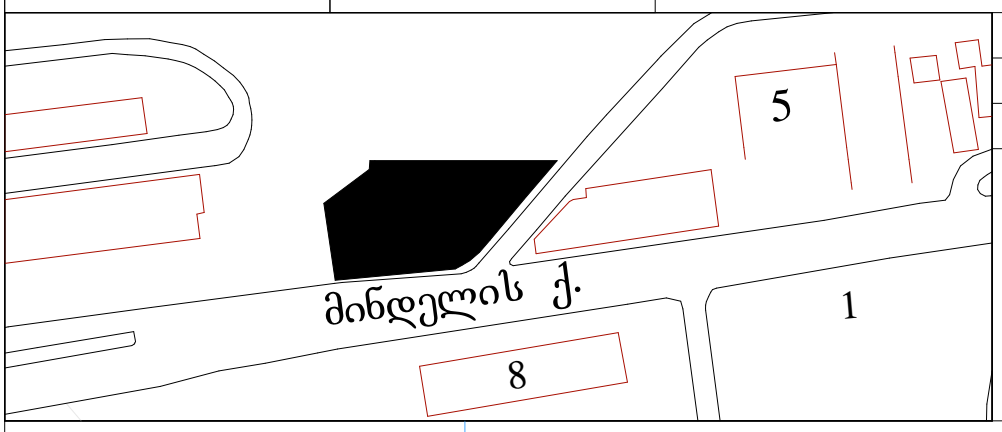

მიწის ნაკვეთის საზღვრების მომზადების და საინვესტიციო განყოფილება

განყოფილების უფროსი		
მთავარი სპეციალისტი		

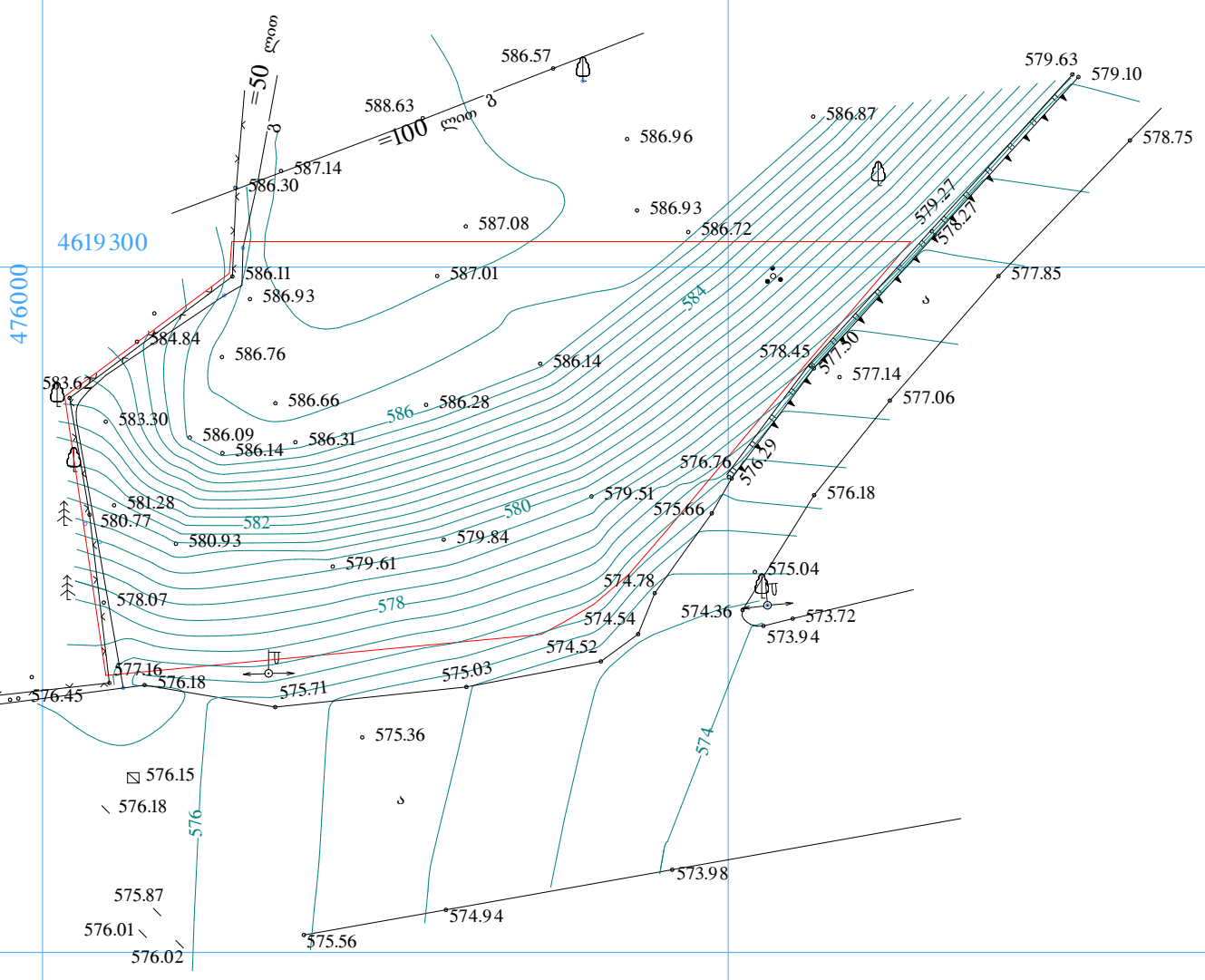

პირობითი აღნიშვნები

WGS 1984 -ის კოორდინატთა სისტემის UTM პროექცია

ქს	საცხ. შენობა		ხის ღობე	წ	წყალგაყვანილობა
ქა	არასაცხ. შენობა		ღობე	გ	გაზი
	ფარდული		ქვის კედელი	კ	კანალიზაცია
	მშენებარე შენობა		კედელი	სან	სანიაღვრე
	სატრანსფორ. ჯიხური		ფლატე	კგ	კავშირგაბმულობა
	ხეები		რკინიგზა		ელ. ქსელები
	გარე განათება		სამეთვალყურეო ჭები	თგ	გათბობა
			ელ. გადამცემი ხაზი		

შენიშვნა: 1) —— ნაკვეთის საზღვარი (თუ იგი არის ნახაზზე) მითითებულია დამკვეთის მიერ
2) მიწის სამუშაოების შესრულებისას შეატყობინეთ კომუნიკაციის წარმომადგენლებს

შ.პ.ს. "ჯირკიტაძე და კომპანია" (ს/ნ 4162940067)
პეკინის ქ. №27/10 ტ: 37 46 49 მობ: 8 99 56 22 76, ფაქსი: 37 23 00
L.T.D "KIRKITADZE & COMPANY"
Pekini str. N 27/10 tel: 37 46 49 mob: 8 99 56 22 76, fax: 37 23 00
www. kirkitadze.ge kirkitadze@mail.ru

დირექტორი:		რ. კირკიტაძე
აზომა:		ლ. ჯამბაზიშვილი
დახაზა:		ხ. ქართველიშვილი
დამკვეთი		შპს დაიმონდ პეოჯექტ
მასშტაბი: 1:500		08.08.2014წ.

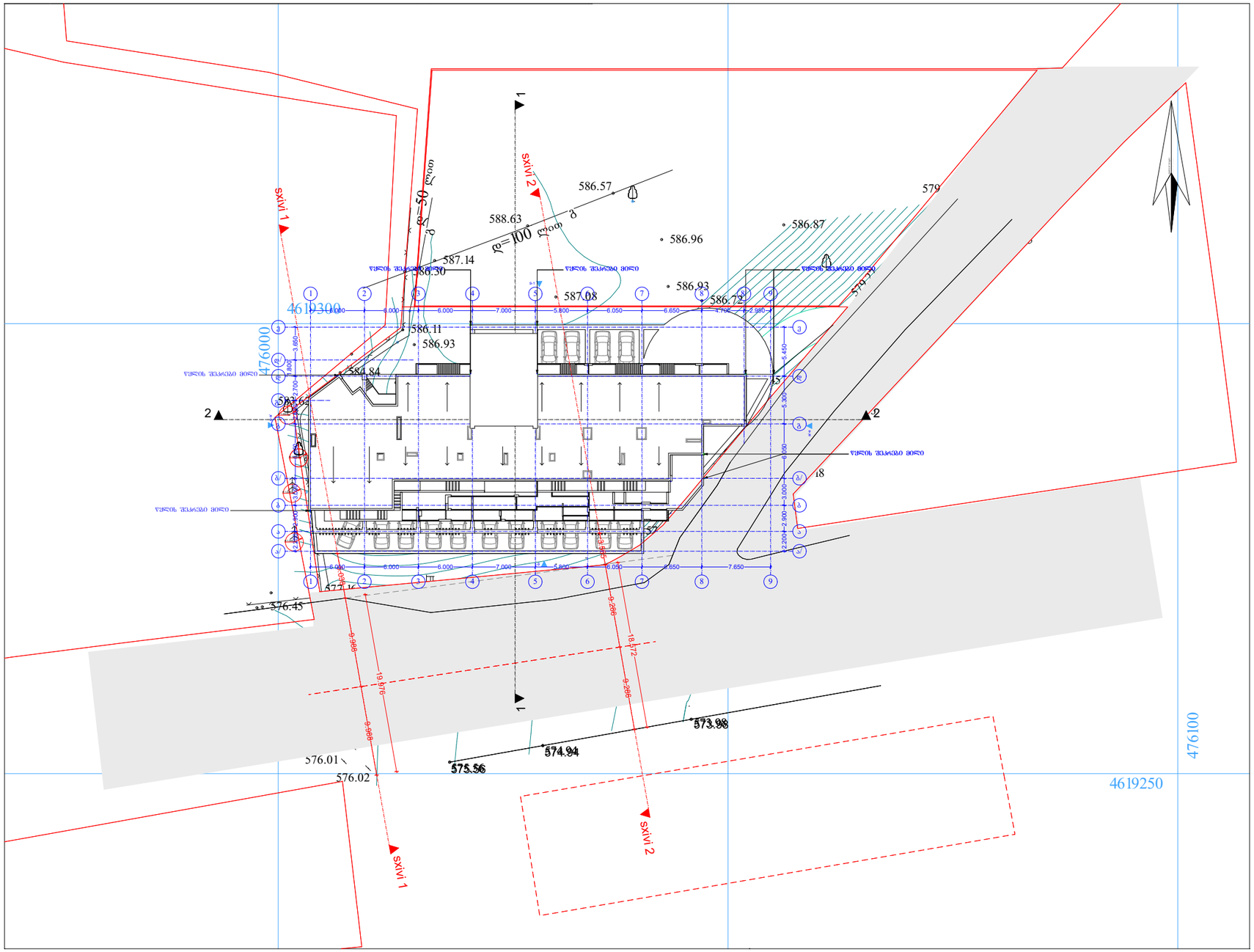

AB5

შ. პ. ს. ეი ბი 5, არაყიშვილის ქ. 14, 0179 თბილისი

დირექტორი: დ. ლოსაბერიძე

არქიტექტორი: რ.ტყემალაძე

არქიტექტორი: ე. ლოსაბერიძე

დამკვეთ

პროექტის სახელწოდება:

მრავალბინიანი საცხოვრებელი სახლი

ქ.თბილისი, ქ.თბილისი,ქუჩა მინდელი, ნაკვეთი 08/029

არქიტექტურული ნაწილი

ნახაზი:

გენგეგმა

ფურცელი:

მასშტაბი: 1:500 ფორმატი: A2

9/7/2020