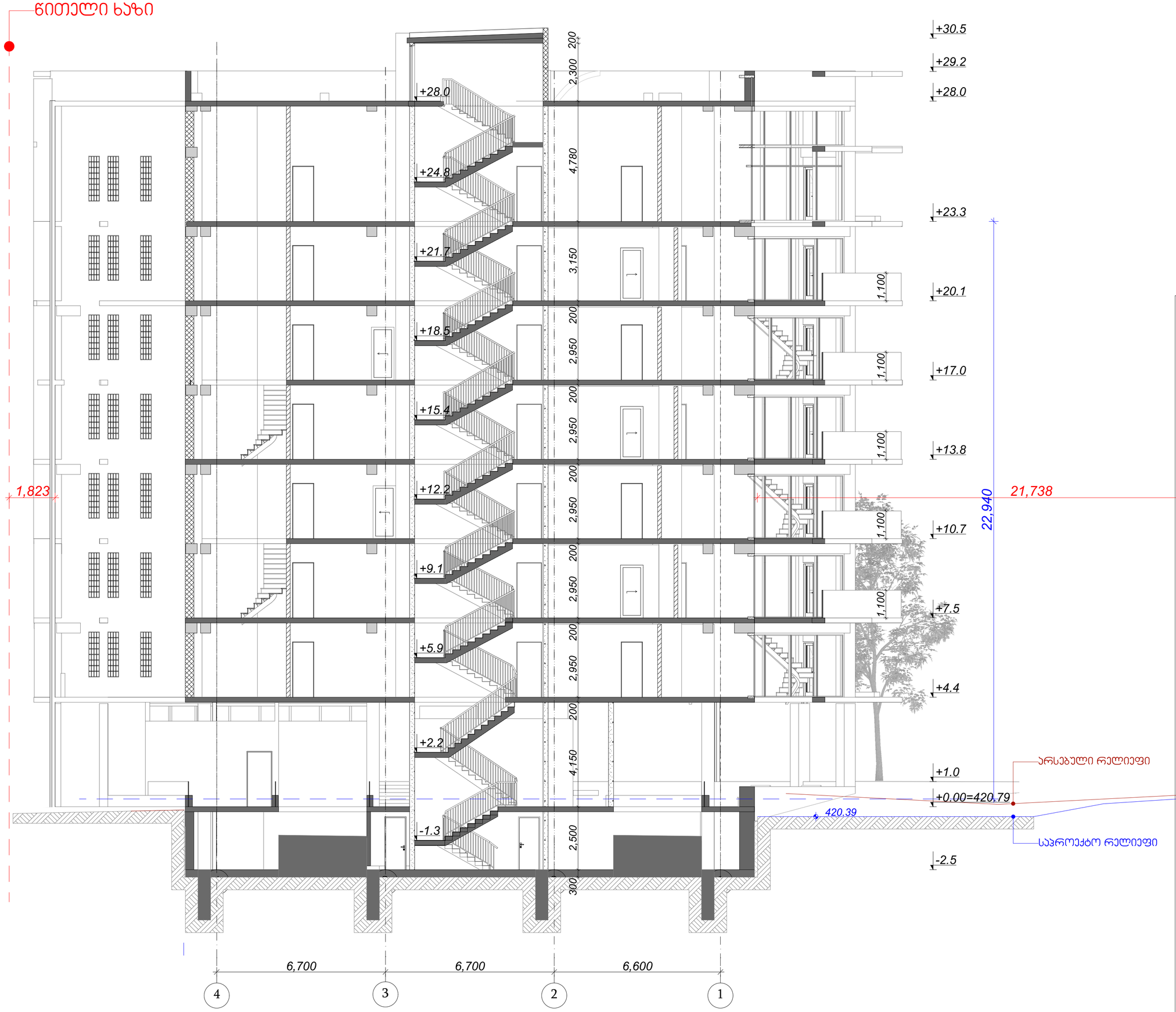

ექსპლიკაცია

საპროექტო ადგილი:

ქ. თბილისი, ნარიმანოვის ქუჩა№10
სას. ჯოდი: 01.18.01.002.053

დამკვეთ(ებ)ი:

შპს. ნადიკვარი-96

შეასრულა: შ.პ.ს. გრუსია

GRUSIA ARCHITECTS

დირექტორი:	ბ.მერმანიშვილი	
არქიტექტორი:	ა. ჩხაიძე	
	შ. იოსებაშვილი	
ექსპერტი:	ა.ძლიერიშვილი	
ფურცელი:	30	
ფურცლები:	46	
ინდექსი:		

ჭრილი 1-1

მასშტაბი: 1:100

ნიშნული ხაზი

საზოგადოებრივი გზის შუახაზი

15,613

5,730

22,940

+30.5
+29.2
+28.0
+23.3
+20.1
+17.0
+13.8
+10.7
+7.5
+4.4
+1.0
±0.00=420.79
-2.50

+28.0
+24.8
+21.7
+18.5
+15.4
+12.2
+9.1
+5.9
+2.2
-1.3

2,300
200
4,580
200
2,950
200
2,950
200
2,950
200
2,950
200
2,950
200
4,150
200
2,500

421,1

419.95

არსებული რელიეფი

საპროექტო რელიეფი

სახანძრო მაქანის მისადგომი

6,500
6,750
4,970

დ
გ
ბ
ა

ექსპლიკაცია

საპროექტო ადგილი:

ქ. თბილისი, ნარიმანოვის ქუჩა№10
სას. ჯოდი: 01.18.01.002.053

დამკვეთი(ები):

შპს. ნადიკვარი-96

შეასრულა:

შ.პ.ს. გრუსია
GRUSIA ARCHITECTS

დირექტორი:	ბ.მერმანიშვილი	
არქიტექტორი:	ა. ჩხაიძე	
	შ. იობაშვილი	
ექსპერტი:	ა.ძლიერიშვილი	

ფურცელი:	31
ფურცლები:	46
ინდექსი:	

ჭრილი 2-2

მასშტაბი: 1:100

ჭითელი ხაზი

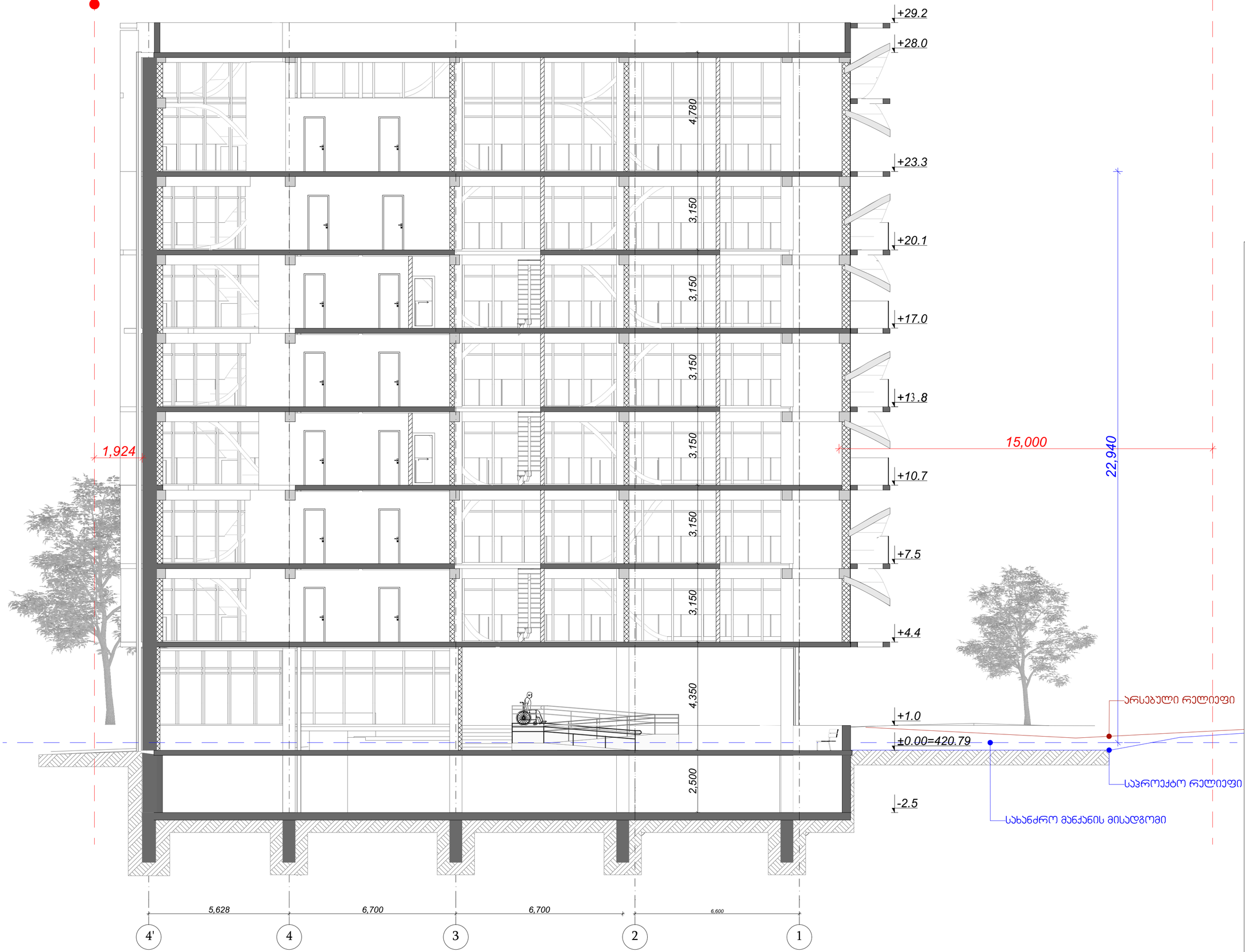

ექსპლიკაცია

საპროექტო ადგილი:

ქ. თბილისი, ნარიმანოვის ქუჩა№10
საკ. კოდი: 01.18.01.002.053

დამკვეთ(ებ)ი:

შპს. ნადიკვარი-96

შეასრულა: შ.პ.ს. გრუსია GRUSIA ARCHITECTS

დირექტორი:	ბ.მერმანიშვილი	
არქიტექტორი:	ა. ჩხაიძე	
	მ. იოსავშვილი	
ექსპერტი:	ს.ძლიერიშვილი	
ფურცელი:	32	
ფურცლები:	46	
ინდექსი:		

ჭრილი 4-1

მაშტაბი: 1:100

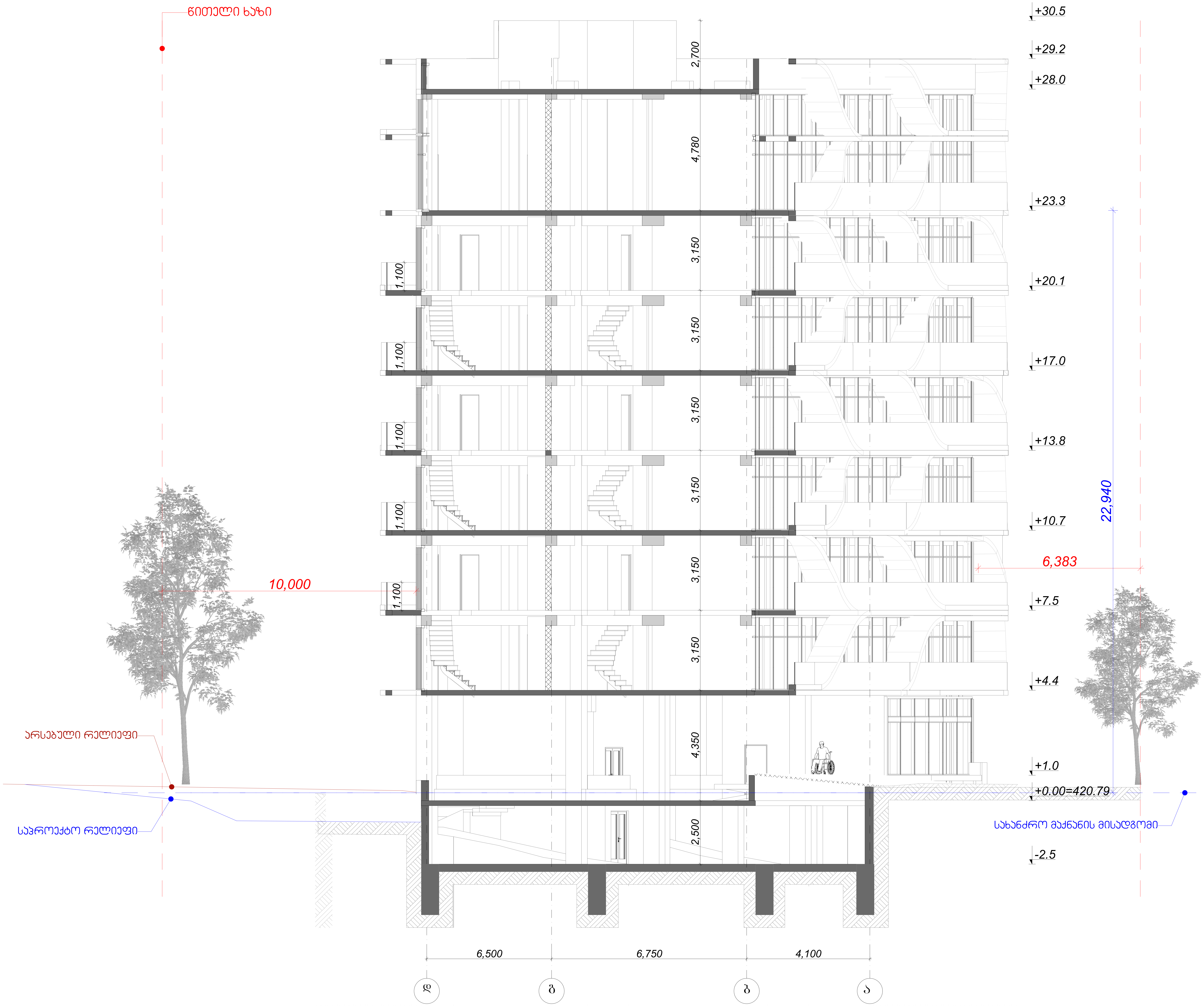

ექსპლიკაცია

საპროექტო ადგილი:
ქ. თბილისი, ნარიმანოვის ქუჩა№10
საკ. კოდი: 01.18.01.002.053

დამკვეთ(ებ)ი:
შპს. ნადიკვარი-96

შეასრულა:	შ.პ.ს. გრუსია GRUSIA ARCHITECTS	
დირექტორი:	ბ.მერმანიშვილი	
არქიტექტორი:	ა. ჩხაიძე	
	შ. იობაშვილი	
ექსპერტი:	კ.ძლიერიშვილი	
ფურცელი:	33	
ფურცლები:	46	
ინდექსი:		

ჭრილი დ-ა

მაშტაბი: 1:100