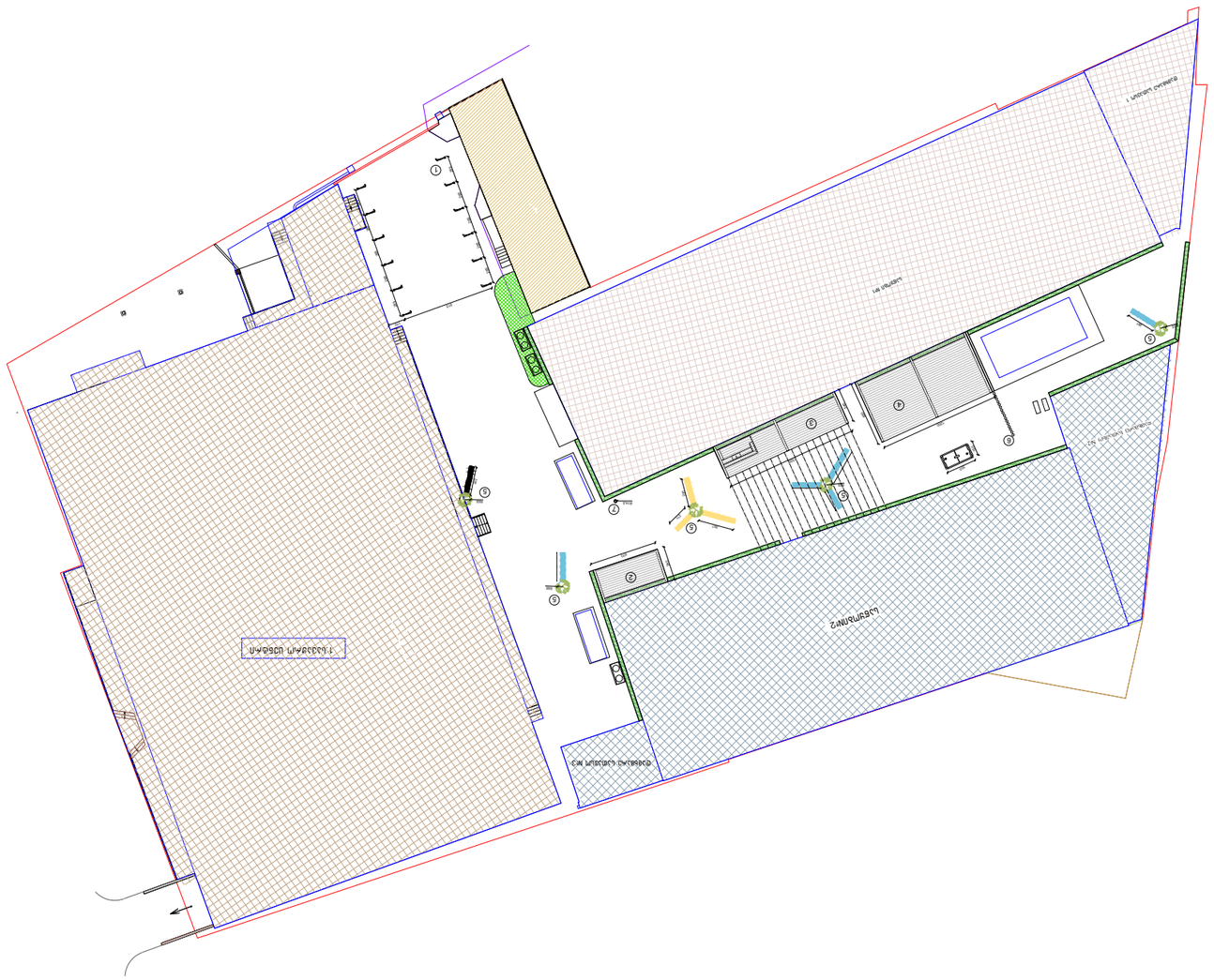

מפת מגרש
1. לא למדידה
2. לא למדידה מפת מדידה 1
3. לא למדידה מפת מדידה 2
4. לא למדידה מפת מדידה 3
5. לא נמדד/ממדד
6. בלתי מוגן אחר מפת מדידה
7. שטח לא נמדד
קנה מידה : 1:250 בגודל מקורי A3
כתובת המגרש : רח' "מכון הגליל"
מס' גוש/חלקה/תת חלקה : 3.1.1.
כתובת המגרש : לא נמצא

שלב	שרטוט		תאריך
	A3		07.09.2020

ՎԱՆԱՊԱՏԻ

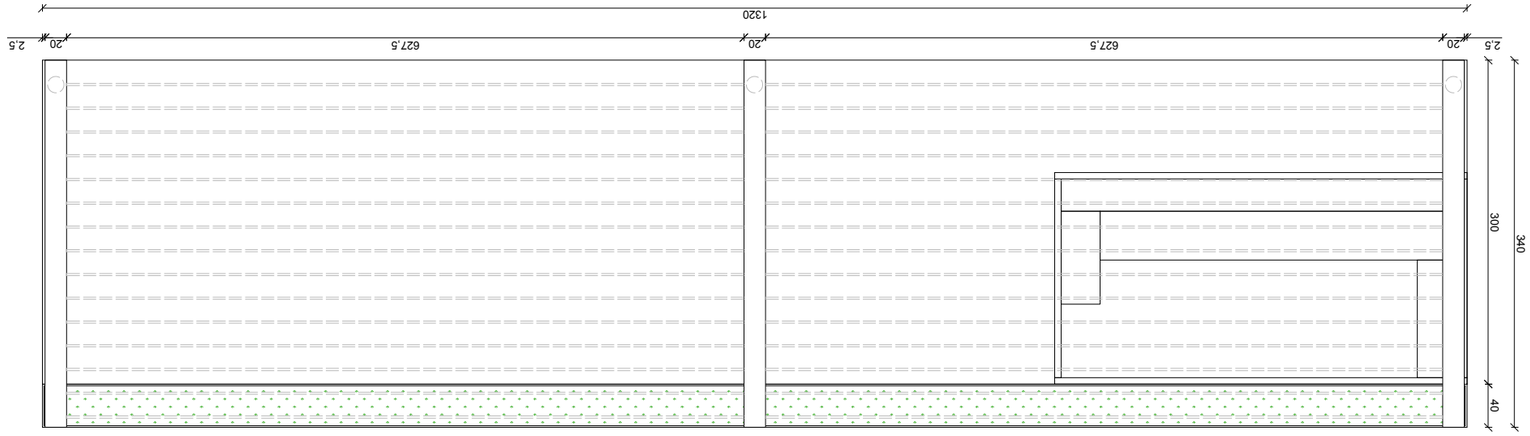

ՀԱՏԱԿ



ՀԱՎԱՔԱԾՈՒ ՏԵՍՔ

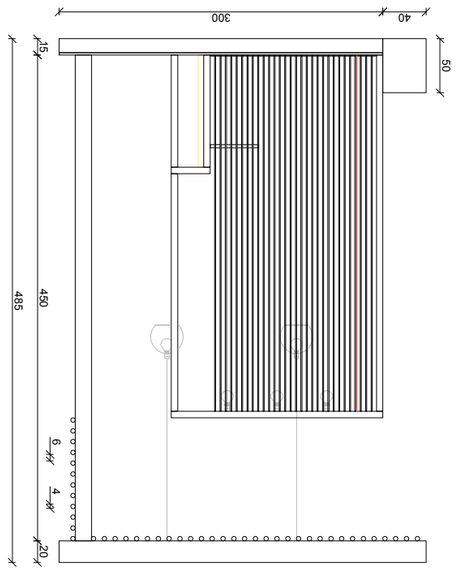

ՀԱՅԱՍՏԱՆԻ ՀԱՆՐԱՊԵՏՈՒԹՅԱՆ ԱՐԱՐԱՏԻ ՄԱՐԶԻ ՎԱՆԱՁՈՐ ՀԱՄԱՅՆՔԻ ՂԱԶԱՐԱՎԱՆ ԳՅՈՒՂԻ ՀԱՆՐԱՅԻՆ ԿԱՀԱՎԱՅՔԻ ԿԱՌՈՒՑԱՊԱՏՄԱՆ ԵՎ ՀԱՐԴԱՐԱՑՄԱՆ			
ՀԱՄԱՅՆՔԱՅԻՆ ՀԱՐԹԱՎԱՅՐԵՐԻ ՀԱՐԴԱՐԱՑՈՒՄ			
ՀԱՍԱՐԱԿԱԿԱՆ ՀԱՐԹԱՎԱՅՐԵՐԻ ՀԱՐԴԱՐԱՑՈՒՄ			
ՀԱՆՐԱՅԻՆ ԿԱՀԱՎԱՅՔԻ ՎԱՆԱՊԱՏ			
ՀԱՎԱՔԱԾՈՒ ՏԵՍՔ			
ՀԱՂՈՐԴՈՂ ՃԱՐՏԱՐԱՊԵՏ	ՄԱՐԻԱՄ ՄԱՆՈՒԿՅԱՆ		
ՀԵՂԻՆԱԿ	ՍԱՄՎԵԼ ՄԱՆՈՒԿՅԱՆ		
ՀԱՂՈՐԴՈՂ ՃԱՐՏԱՐԱՊԵՏ	ՄԱՐԻԱՄ ՄԱՆՈՒԿՅԱՆ	A3	07.09.2020



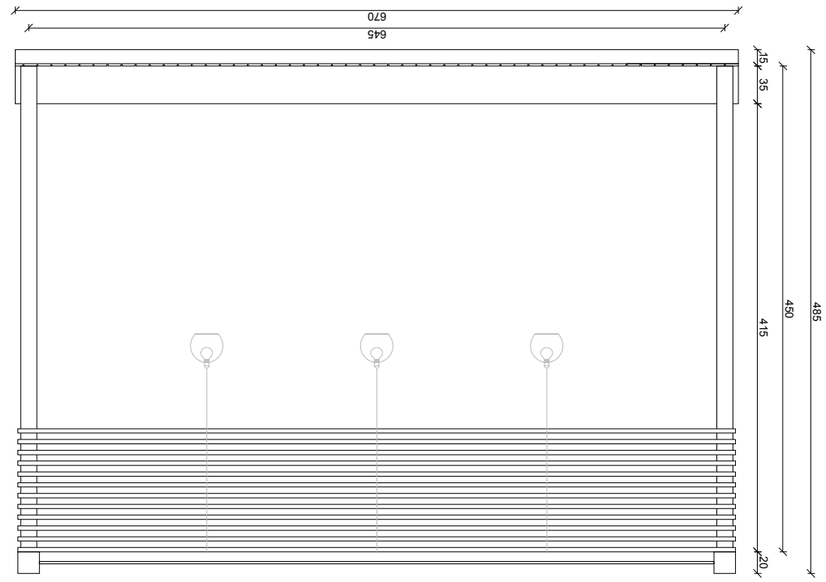

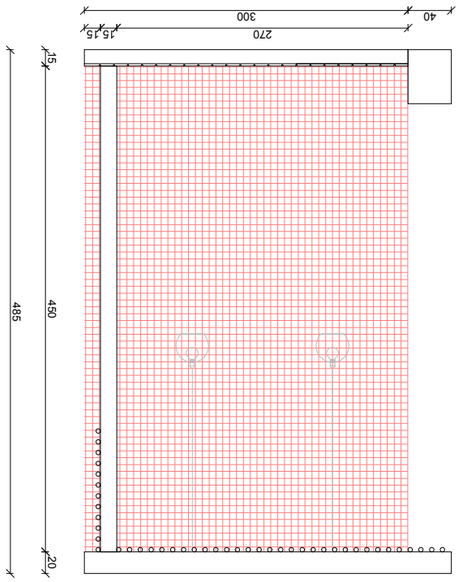

ღაბაკვეთი : ბას ევოლუბენ ჯორჯია			
არქიტექტორი : თორნიკე ღაღიანი			
ტოპოგაფაღეგა : ბ.ა.ს. "ენლაინი"			
კონსტრუქტორი : ა.კორტავა			
ნახაზი :			
ბასბტაბი	ფორმატი	ბვერდი	თარიღი
	A3		07.09.2020



ლამაცი	ფორმატი	ბეჭდი	ფარიდი
	A3		07.09.2020

ლამაცი : ზეს ეკოლუზენ ჯორჯია

ერქიტექტორი : ნორნიკა ლადიანი

ტოკობაშაშვა : ზ.ვ.ს. "ენლაინი"

კონსტრუქტორი : ა.კორტავა

ნახაზი :



ლამაცი	ფორმატი	ბვერდი	თარიღი
	A3		07.09.2020

ლამაცი	ფორმატი	ბვერდი	თარიღი
	A3		07.09.2020

ლამაცი : ბეს ეკლუბენ ჯორჯია

ერაიტეკტორი : თორნიკე ლაღიანი

ტოპოგრაფიდა : ბ.ა.ს. "ენლაინი"

კონსტრუქტორი : ა.კორტავა

ნახაზი :

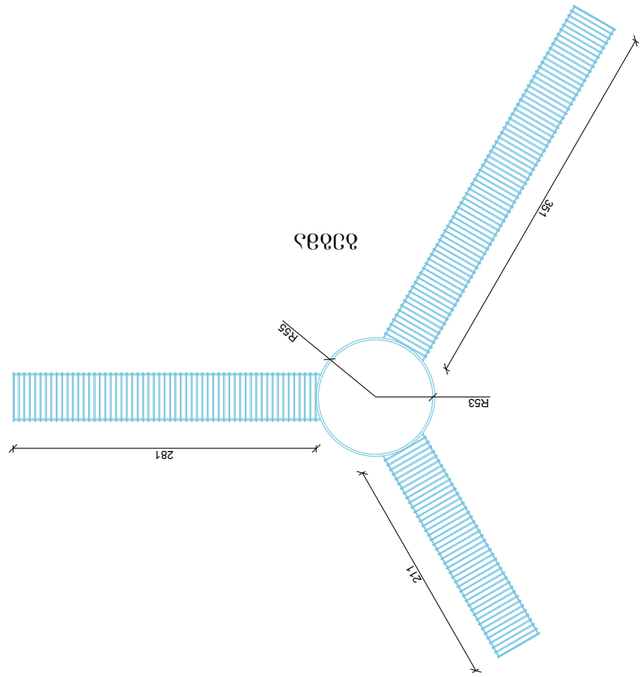

ՕՖՀՂՀՋ

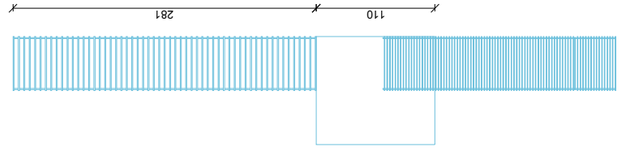

ՋՅԼՀՏՕ

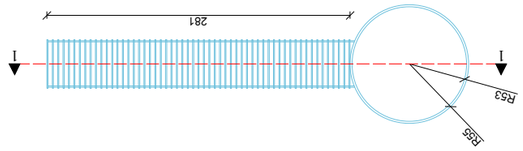

ՕՖՀՂՀՋ



ՋՅԼՀՏՕ

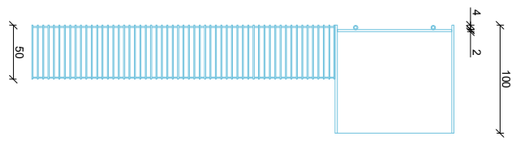

ՀԱՅԿԱԿԱՆ	ՑՄԿԱՅԱՆ	ՀՀՀՄԵՐ	ՊԱՀՈՒՄ
	A3		07.09.2020

ԵՐԵՎԱՆԻ ՔԱՂԱՔԱՊԵՏԱՐԱՆ : ՀԱՄԱՅՆՔԱՅԻՆ ԾԱՌԱՅՈՒԹՅՈՒՆՆԵՐԻ ԿԱԶՄԱԿԵՐՊՄԱՆ ԵՎ ՀԱՆՐԱՅԻՆ ՍՊԱՍԱՐԿՄԱՆ ՎԱՐՉԱՐԱՆ

ՀԱՄԱՅՆՔԱՅԻՆ ՀՈՂԱՄԱՍԻ ՕԳՏԱԳՈՐԾՄԱՆ ՊԱՅՄԱՆԱԳՐԻ ՆԱԽԱԳԾԻ ՀԱՎԵԼՎԱԾ

«ՀՀ ԱՐՄԱՎԻՐԻ ՄԱՐԶԻ ՄԵԾԱՄՈՐ ՀԱՄԱՅՆՔԻ ՀԱՆՐԱՅԻՆ ՀԱՄԱՅԱՐՔԻ ՏԱՐԱԾՔՈՒՄ ԳՏՆՎՈՂ ՀՈՂԱՄԱՍԵՐԻ ՄԱՍԻՆ»

ՀԱՄԱՅՆՔԱՅԻՆ ՀՈՂԱՄԱՍԻ ՕԳՏԱԳՈՐԾՄԱՆ ՊԱՅՄԱՆԱԳՐԻ ՆԱԽԱԳԾԻ ՀԱՎԵԼՎԱԾ

ԵՐԵՎԱՆԻ ՔԱՂԱՔԱՊԵՏԱՐԱՆ : ՀԱՄԱՅՆՔԱՅԻՆ ԾԱՌԱՅՈՒԹՅՈՒՆՆԵՐԻ ԿԱԶՄԱԿԵՐՊՄԱՆ ԵՎ ՀԱՆՐԱՅԻՆ ՍՊԱՍԱՐԿՄԱՆ ՎԱՐՉԱՐԱՆ

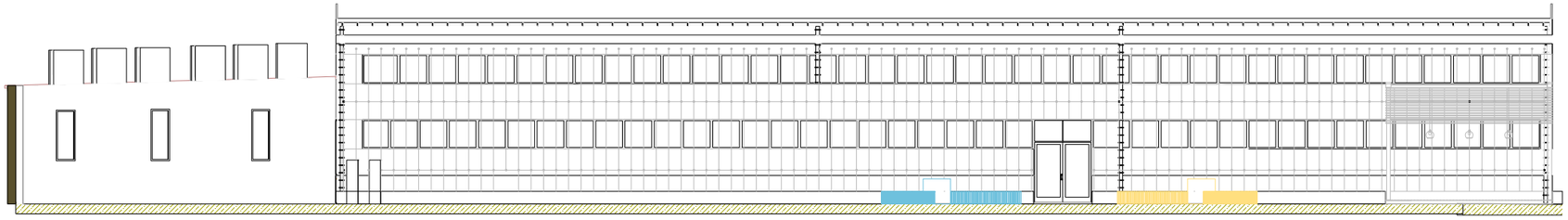

ჩრდილოეთის ფასადი

დამკვეთი : შპს ევოლუშენ ჯორჯია			
არქიტექტორი : თორნიკე დადიანი			
ტოპოგადაღება : შ.პ.ს. "ენლაინი"			
კონსტრუქტორი : ა.კორტავა			
ნახაზი : სქემატური ბენგეგმა			
მასშტაბი	ფორმატი	გვერდი	თარიღი
	A3		07.09.2020

בניה מקדמית	שם מסמך		
בניה מקדמית	שם תוכנית		
בניה מקדמית	שם מגרש		
בניה מקדמית	שם בעל הזכויות		
בניה מקדמית	שם עורך התוכנית		
בניה מקדמית	שם מודד		
בניה מקדמית	שם יועץ		
בניה מקדמית	שם יועץ		
בניה מקדמית	שם יועץ



დასავლეთის ფასადი 1

დამკვეთი : შპს ვეროლუბე ჯორჯია			
არქიტექტორი : თორნიკე დადიანი			
ტოპოგადაღება : შ.პ.ს. "ინლაინი"			
კონსტრუქტორი : პ.კორტავა			
ნახაზი : სქემატური გენგეგმა			
მასშტაბი	ფორმატი	გვერდი	თარიღი
	A3		07.09.2020

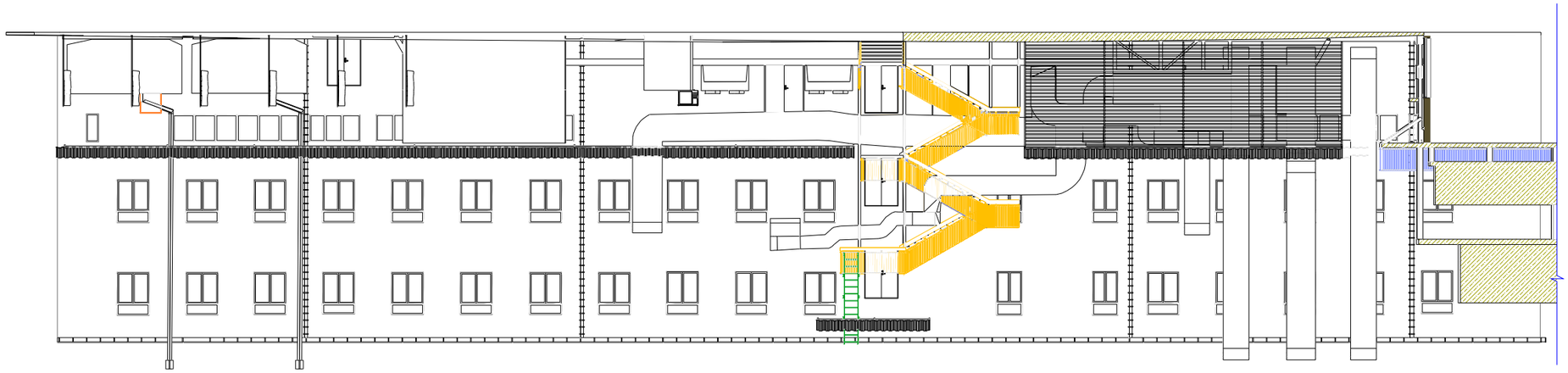

ภาพตัดขวาง บนตะวันตกเฉียงใต้

ผู้ออกแบบ : อีกา ออกแบบสถาปัตยกรรม			
ชื่อโครงการ : ปรับปรุงอาคารเรียนเดิม			
ตำแหน่งของผู้ออกแบบ : อ.ม.ไ. "อีกาสตูดิโอ"			
ภาคเลขที่ตำแหน่ง : ว.ภ.ไ.			
ชื่อโครงการ : ไปรษณีย์ไทย สถาปัตยกรรม			
ชื่อแบบ	ผู้ออกแบบ	A3	07.09.2020

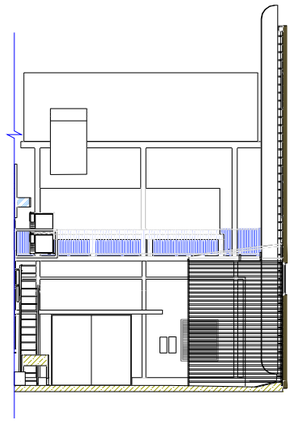

ჩრდილოეთის ფასადი 2

დამკვეთი : შპს ვეროლუბენ ჯორჯია			
არქიტექტორი : თორნიკე დადიანი			
ტოპოგრაფია : შ.პ.ს. "ინლაინი"			
კონსტრუქტორი : პ.კორძაია			
ნახაზი : სქემატური გენგეგმა			
მასშტაბი	ფორმატი	გვერდი	თარიღი
	A3		07.09.2020

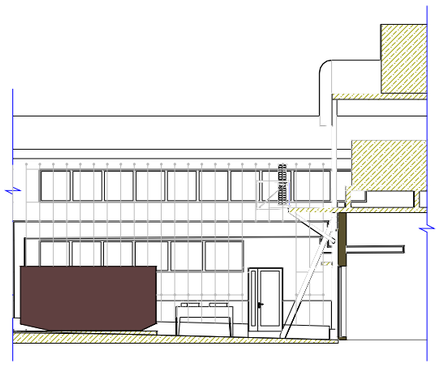

დასავლეთის ფასადი 2

დამკვეთი : შპს ვეროლუბენ ჯორჯია			
არქიტექტორი : თორნიკე დადიანი			
ტოპოგადაღება : შ.პ.ს. "ინლაინი"			
კონსტრუქტორი : პ.პორტაძე			
ნახაზი : სქემატური ბენბეგმა			
მასშტაბი	ფორმატი	გვერდი	თარიღი
	A3		07.09.2020