პირველი სართულის გეგმა ნიშნულზე +0.00 მ. 1:100

ტერიტორიის საზღვარი

– არსებული ნაწილი

– საპროექტო ნაწილი

6.05

საპროექტოს დირექტორი		ა.არაზმაძე	ქობულეთში ცაბაძის ქუჩა №2, ნაკვეთი № 018015-ში რესტორნის კორექტირებული პროექტი	სტადია	ფურც.	სულ.
არ. მთ. არქ.		მ.ჩხაიძე		პრ.		
არ. ავტორი		მ.ჩხაიძე				
შეასრულა		ა.ჩხაიძე	პირველი სართულის გეგმა ნიშნულზე +0.00 მ. 1:100			

მეორე სართულის გეგმა ნიშნულზე +3.15 მ. 1:100

ტერიტორიის საზღვარი

ᲬᲧᲚᲘᲡ ᲨᲔᲛᲙᲠᲔᲑᲘ

– არსებული ნაწილი

– საპროექტო ნაწილი

საპროექტო დირექტორი		ა.არაზმაძე	ქობულეთში ცაბაძის ქუჩა №2, ნაკვეთი № 018015-ში რესტორნის კორექტირებული პროექტი	სტადია	ფურც.	სულ.
პრ. მთ. არქ.		მ.ჩხაიძე		პრ.		
პრ. ავტორი		მ.ჩხაიძე				
შესრულა		ა.ჩხაიძე	მეორე სართულის გეგმა ნიშნულზე +3.15 მ. 1:100			

სარდაფის სართულის გეგმა ნიშნულზე -3.20 მ. 1:100

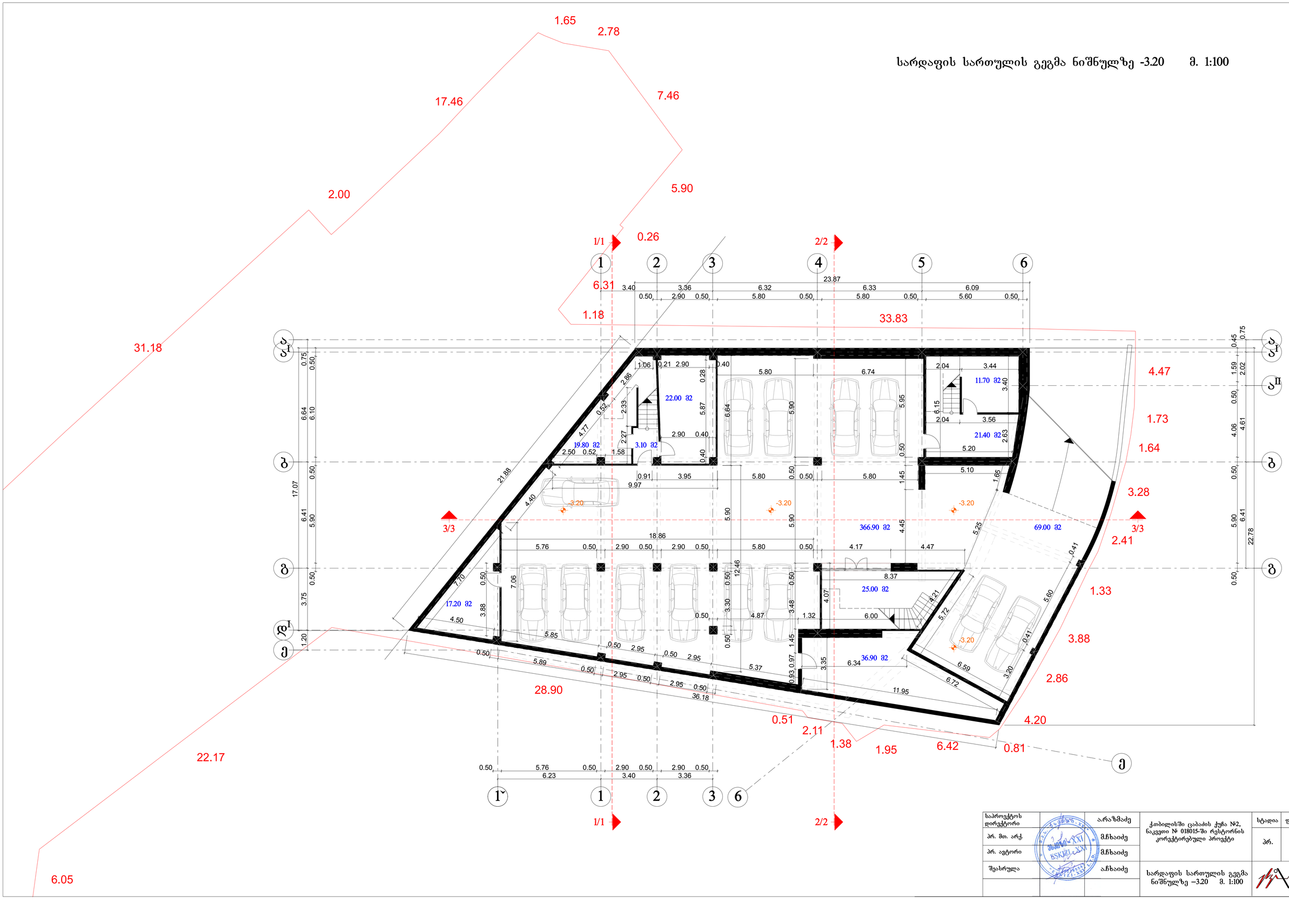

საპროექტო დირექტორი		ა.არაზმაძე	ქ.თბილისში ცაბაძის ქუჩა №2, ნაკვეთი № 018015-ში რესტორნის კორექტირებული პროექტი	სტადია	ფურც.	სულ.
პრ. მთ. არქ.		მ.ჩხაიძე		პრ.		
პრ. ავტორი		მ.ჩხაიძე				
შეასრულა		ა.ჩხაიძე	სარდაფის სართულის გეგმა ნიშნულზე –3.20 მ. 1:100			

მესამე სართულის გეგმა ნიშნულზე +6.42 მ. 1:100

ტერიტორიის საზღვარი

წყლის შემკრები

1.65 2.78 17.46 7.46 5.90 5/5 2.00 1/1 0.26 2/2 6.31 1.18 31.18 33.83 26.16 22.17 28.90 6.05 4.47 1.73 1.64 3.28 2.41 1.33 3.88 2.86 4.20 1.38 1.95 6.42 0.81 0.51 2.11

3.40 3.36 6.32 6.33 6.09 0.50 2.88 0.54 2.82 0.54 5.78 0.54 5.79 0.54 5.69 0.52

7.38 6.89 0.50 19.20 6.41 5.98 0.48 3.28 2.88 0.40 1.68 0.40

392.60 m2 47.50 m2 17.40 m2 1.60 m2 2.20 m2 10.90 m2

+6.42 +6.43

საპროექტო დირექტორი		ა.არაზმაძე	ქობულეთში ცაბაძის ქუჩა №2, ნაკვეთი № 018015-ში რესტორნის კორექტირებული პროექტი	სტადია	ფურც.	სულ.
არ. მთ. არქ.		მ.ჩხაიძე		პრ.		
არ. ავტორი		მ.ჩხაიძე				
შესრულა		ა.ჩხაიძე	მესამე სართულის გეგმა ნიშნულზე +6.42 მ. 1:100			

მეოთხე სართულის გეგმა ნიშნულზე +9.64 მ. 1:100

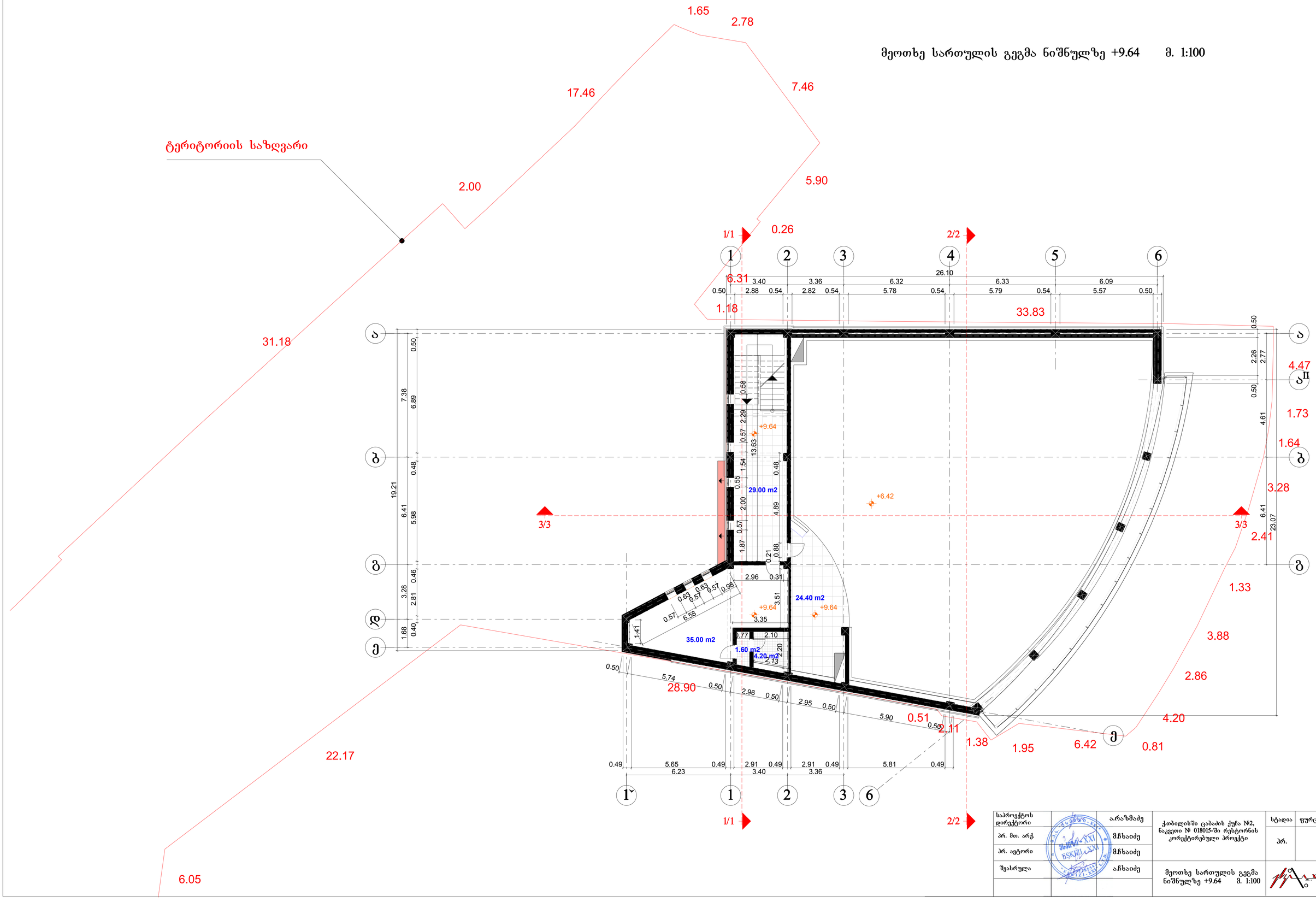

საპროექტოს დირექტორი		ა.არაზმაძე	ქობულეთში ცაბაძის ქუჩა №2, ნაკვეთი № 018015-ში რესტორნის კორექტირებული პროექტი	სტადია	ფურც.	სულ.
პრ. მთ. არქ.		მ.ჩხაიძე		პრ.		
პრ. ავტორი		მ.ჩხაიძე				
შეასრულა		ა.ჩხაიძე	მეოთხე სართულის გეგმა ნიშნულზე +9.64 მ. 1:100			

სართულის გეგმა ნიშნულზე +12.86 მ. 1:100

ტერიტორიის საზღვარი

1.65
2.78
7.46
17.46
5.90
2.00
31.18
0.26
1/1
2/2
3/3
6.31
1.18
33.83
3.40
3.36
6.32
6.33
6.09
3.99
22.20
1.42
4.47
7.38
1.73
1.64
3.28
6.41
2.41
1.33
3.88
2.86
4.20
0.81
6.42
1.95
1.38
2.11
0.51
1.50
15.90
6.41
7.58
0.43
6.54
0.44
6.35
1.76
7.50
1.68
3.28
6.41
6.58
7.38
4.47
1.48
1.62
2.90 m2
4.20 m2
2.40 m2
1.40
0.40
0.22
2.88
1.52
1.64
1.00
0.42
0.68
0.23
0.99
0.56
0.60
0.80
7.56
+12.86
18.02
21.13
25.50
10.09
12.62
118.70 m2
+12.86
28.90
22.17
6.05
6.23
3.40
3.36
ᲬᲧᲚᲘᲡ ᲨᲔᲛᲙᲠᲔᲑᲘ
ᲬᲧᲚᲘᲡ ᲨᲔᲛᲙᲠᲔᲑᲘ
ᲬᲧᲚᲘᲡ ᲨᲔᲛᲙᲠᲔᲑᲘ

საპროექტო დირექტორი		ა.არაზმაძე	ქობულეთში ცაბაძის ქუჩა №2, ნაკვეთი № 018015-ში რესტორნის კორექტირებული პროექტი	სტადია	ფურც.	სულ.
პრ. მთ. არქ.		მ.ჩხაიძე		პრ.		
პრ. ავტორი		მ.ჩხაიძე				
შესრულა		ა.ჩხაიძე	სართულის გეგმა ნიშნულზე +12.86 მ. 1:100			

სახურავის გეგმა მ. 1:100

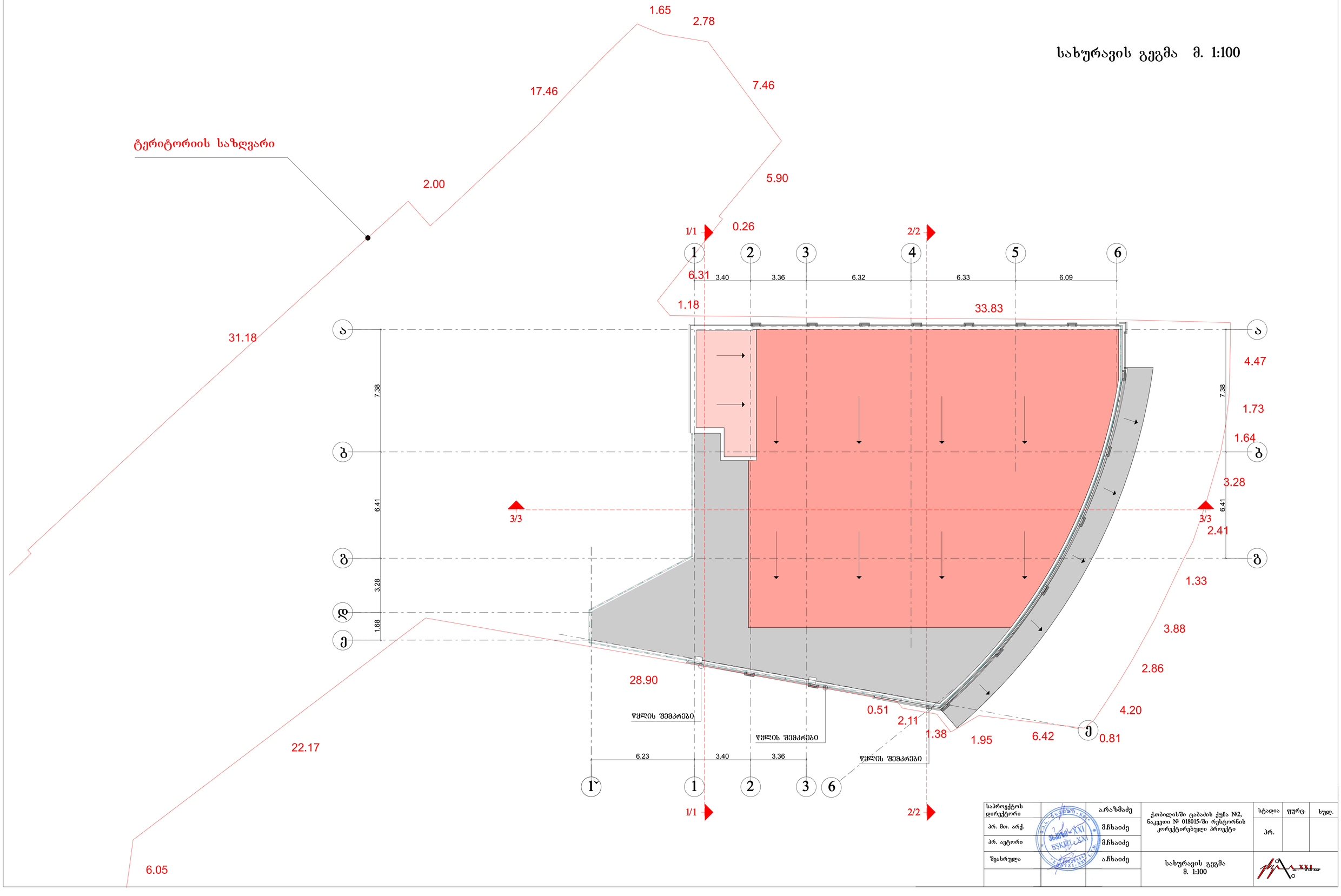

საპროექტოს დირექტორი		ა.არაზმაძე	ქობულეთში ცაბაძის ქუჩა №2, ნაკვეთი № 018015-ში რესტორნის კორექტირებული პროექტი	სტადია	ფურც.	სულ.
პრ. მთ. არქ.		მ.ჩხაიძე		პრ.		
პრ. ავტორი		მ.ჩხაიძე				
შეასრულა		ა.ჩხაიძე	სახურავის გეგმა მ. 1:100			