აეროფოტოგადაღება მ 1:2000

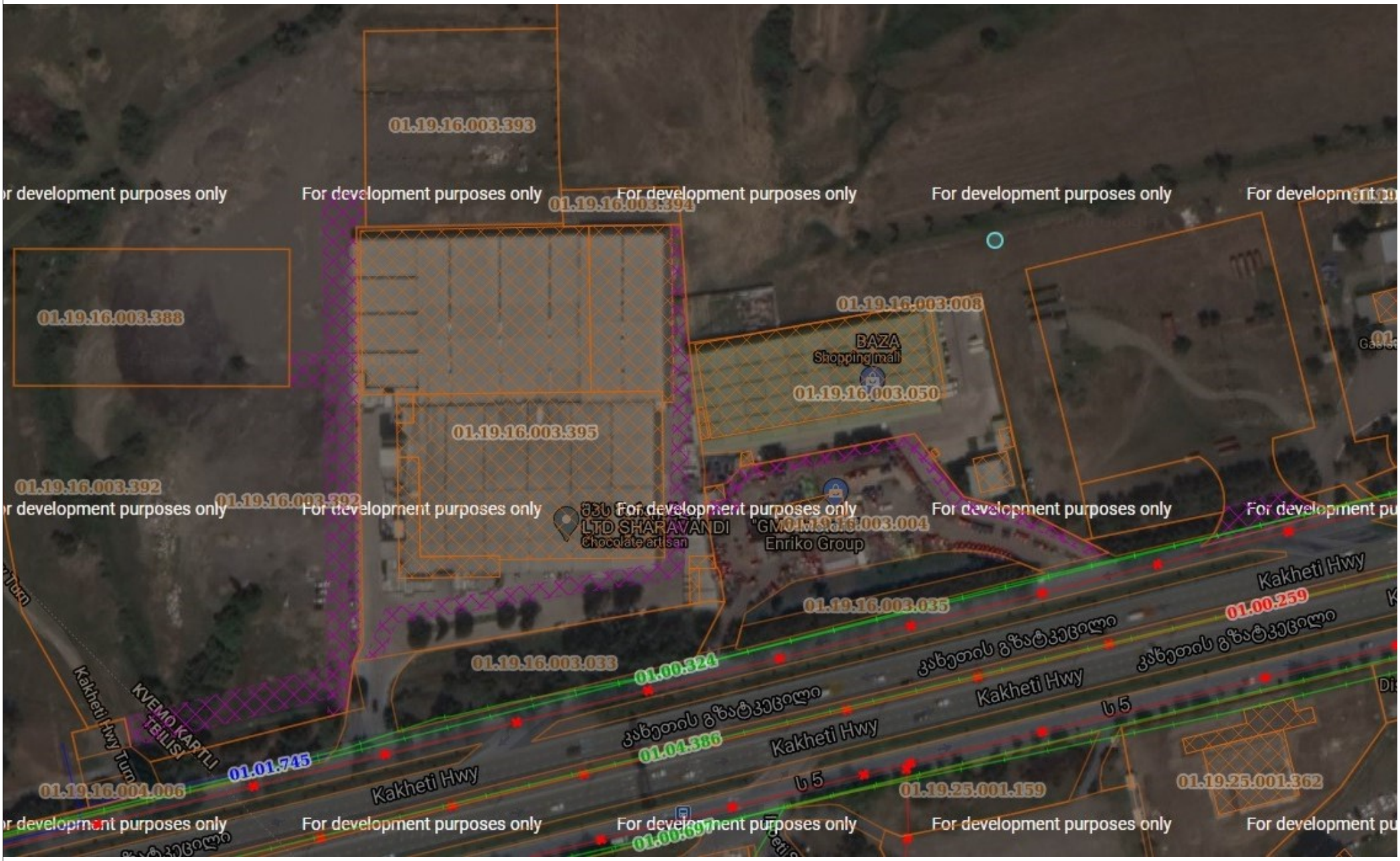

გეგ-გეგმა მ 1:1000

საკადასტრო გეგმა

საჯარო რეესტრის ეროვნულ
სააგენტ

საკადასტრო კოდი:	**01.19.16.003.395**	ნაკვეთის დანიშნულება:	**არასასოფლო სამეურნეო**
განცხადების ნომერი:	**882020321984**	ფართობი:	**18027 კვ.მ (WGS 84 / UTM zone 38N)**
მომზადების თარიღი:	**19/06/2020**	ვალდებულების ფართობი :	**1353 კვ.მ (WGS 84 / UTM zone 38N)**

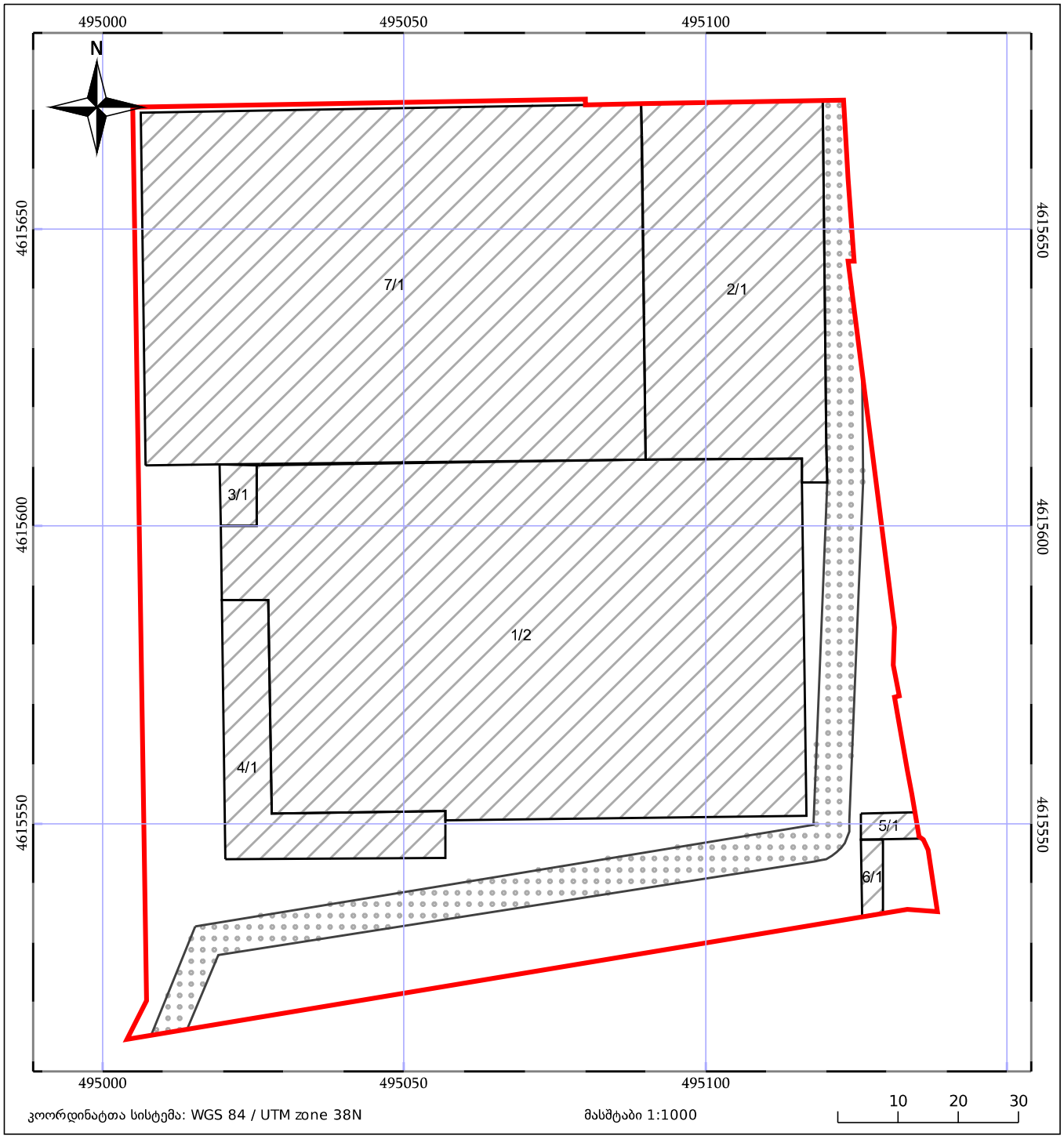

05/25 მშენებარე ნაგებობა

05/25 შენობა/ნაგებობა

ტყის ფონდი

ნაკვეთის საკადასტრო საზღვარი

ხაზობრივი ნაგებობა

ვალდებულება

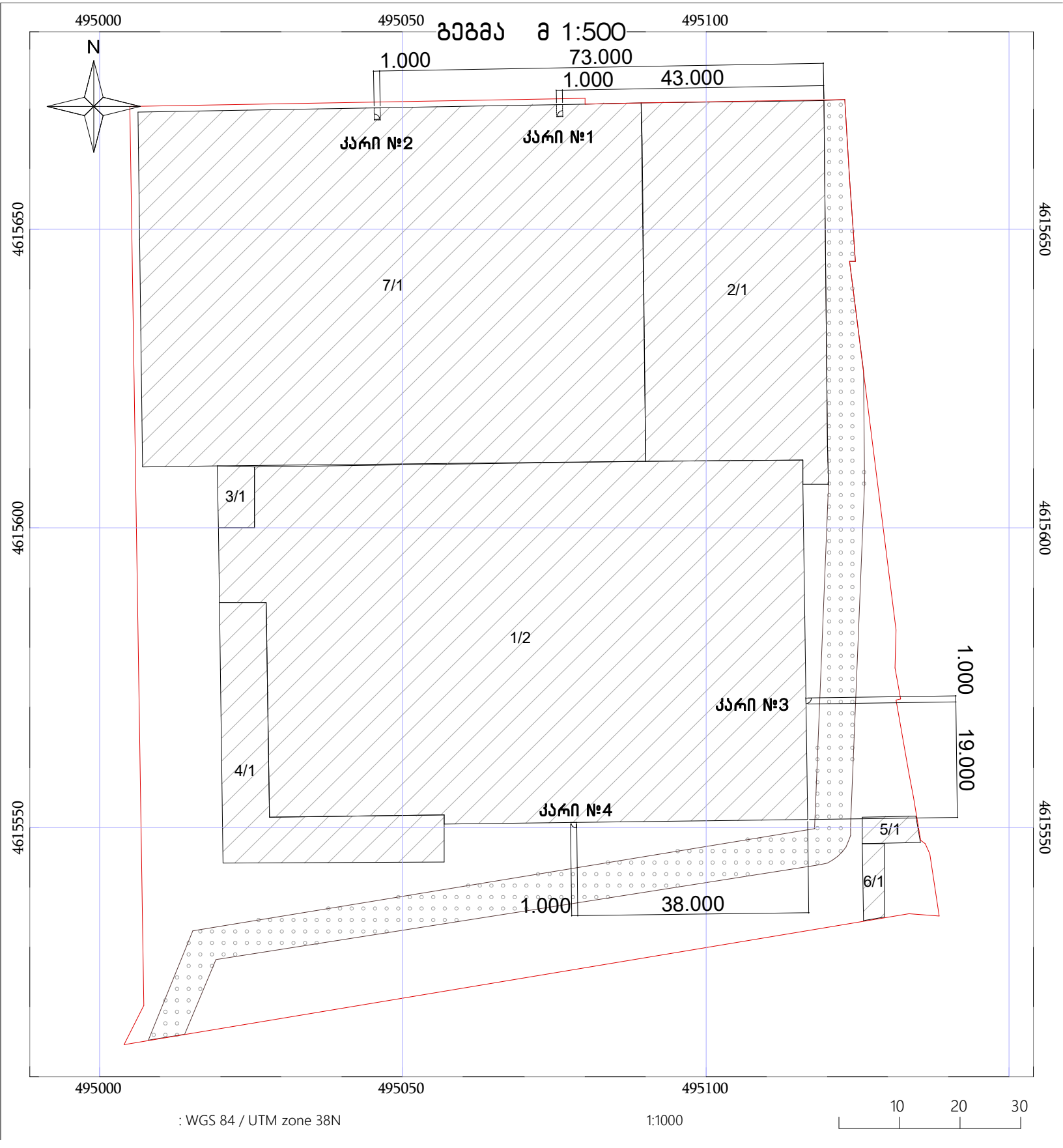
495000
495050
495100
გეგმა მ 1:500
N
1.000
73.000
1.000
43.000
ქარი №2
ქარი №1
7/1
2/1
3/1
1/2
ქარი №3
1.000
19.000
4/1
ქარი №4
5/1
6/1
1.000
38.000
4615650
4615600
4615550
: WGS 84 / UTM zone 38N
1:1000
10
20
30

საპროექტო კედელი და კარი №1

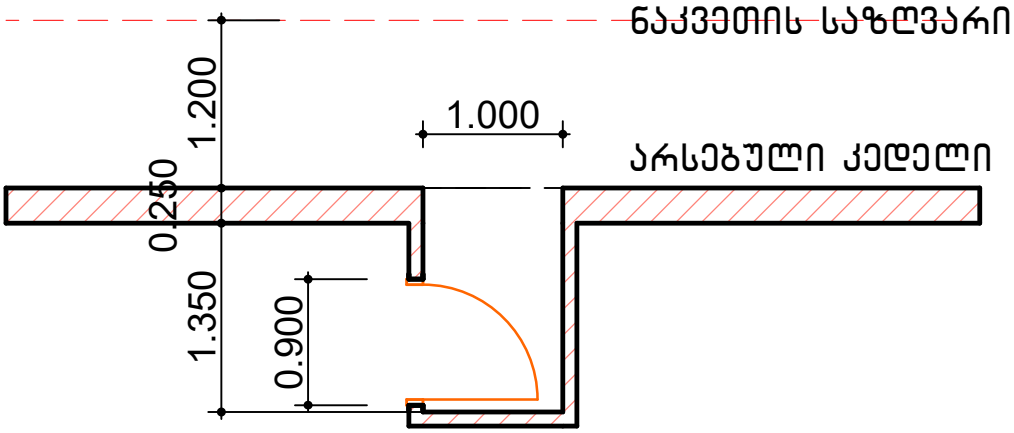

საპროექტო კედელი და კარი

საპროექტო კედელი და კარი №2

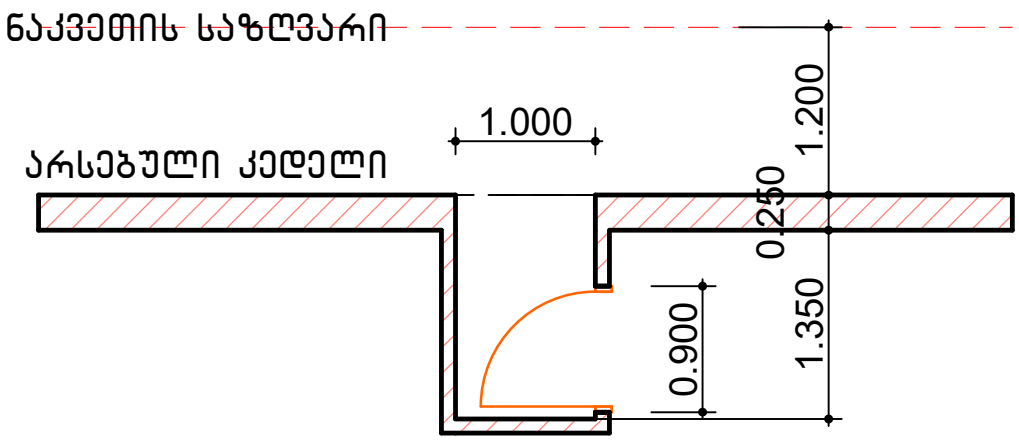

საპროექტო კედელი და კარი