საკადასტრო გეგმა

საჯარო რეესტრის ეროვნული სააგენტო

საკადასტრო კოდი: **01.13.04.017.038**
განცხადების ნომერი: **882016528951**
მომზადების თარიღი: **16/08/2016**

ნაკვეთის დანიშნულება: **არასასოფლო სამეურნეო**
ფართობი: **88340 კვ.მ (WGS 84 / UTM zone 38N)**

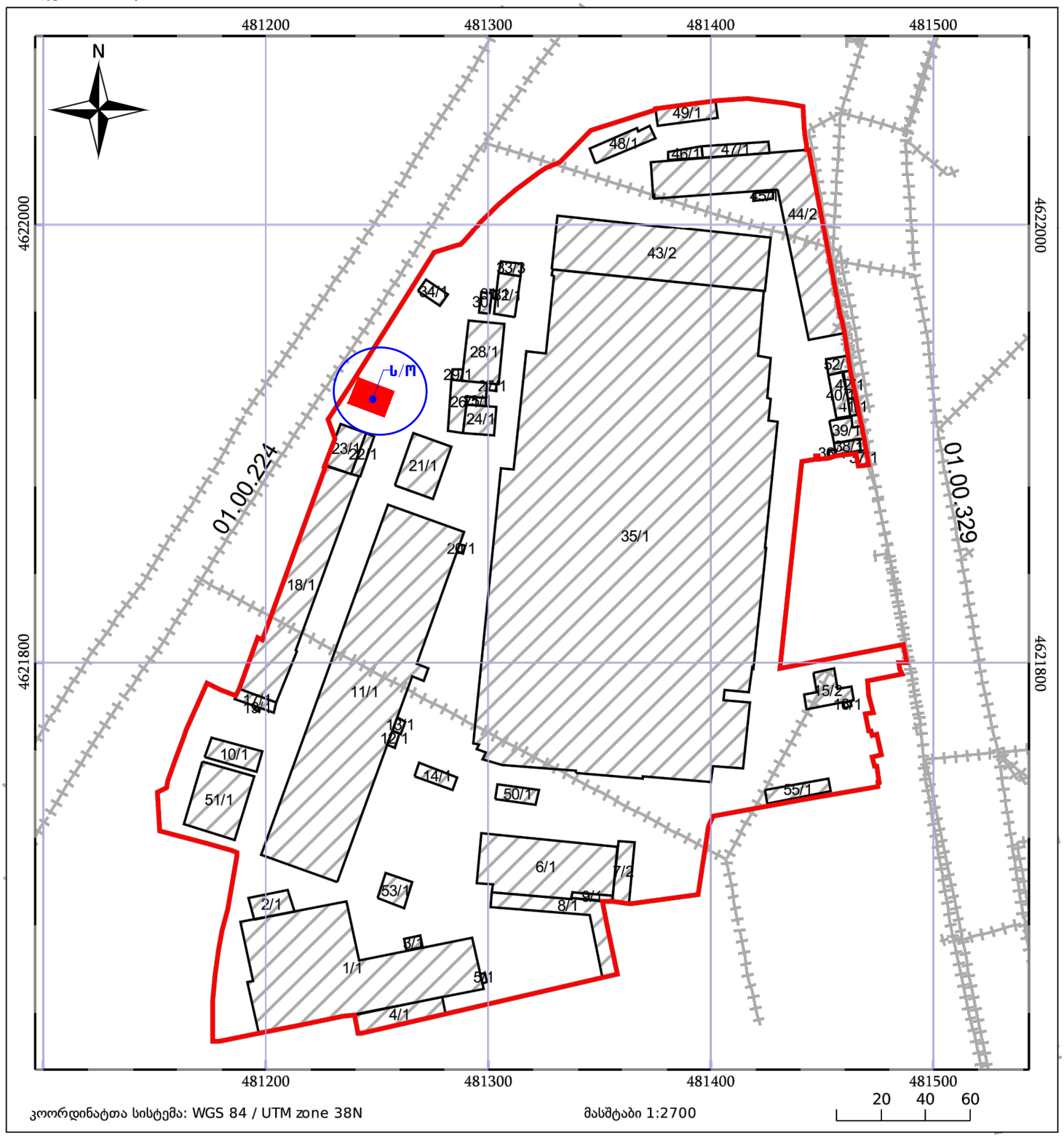

ნაკვეთის საკადასტრო საზღვარი
ხაზობრივი ნაგებობა
ტყის ფონდი
05/25 შენობა/ნაგებობა
05/25 მშენებარე ნაგებობა
ვალდებულება

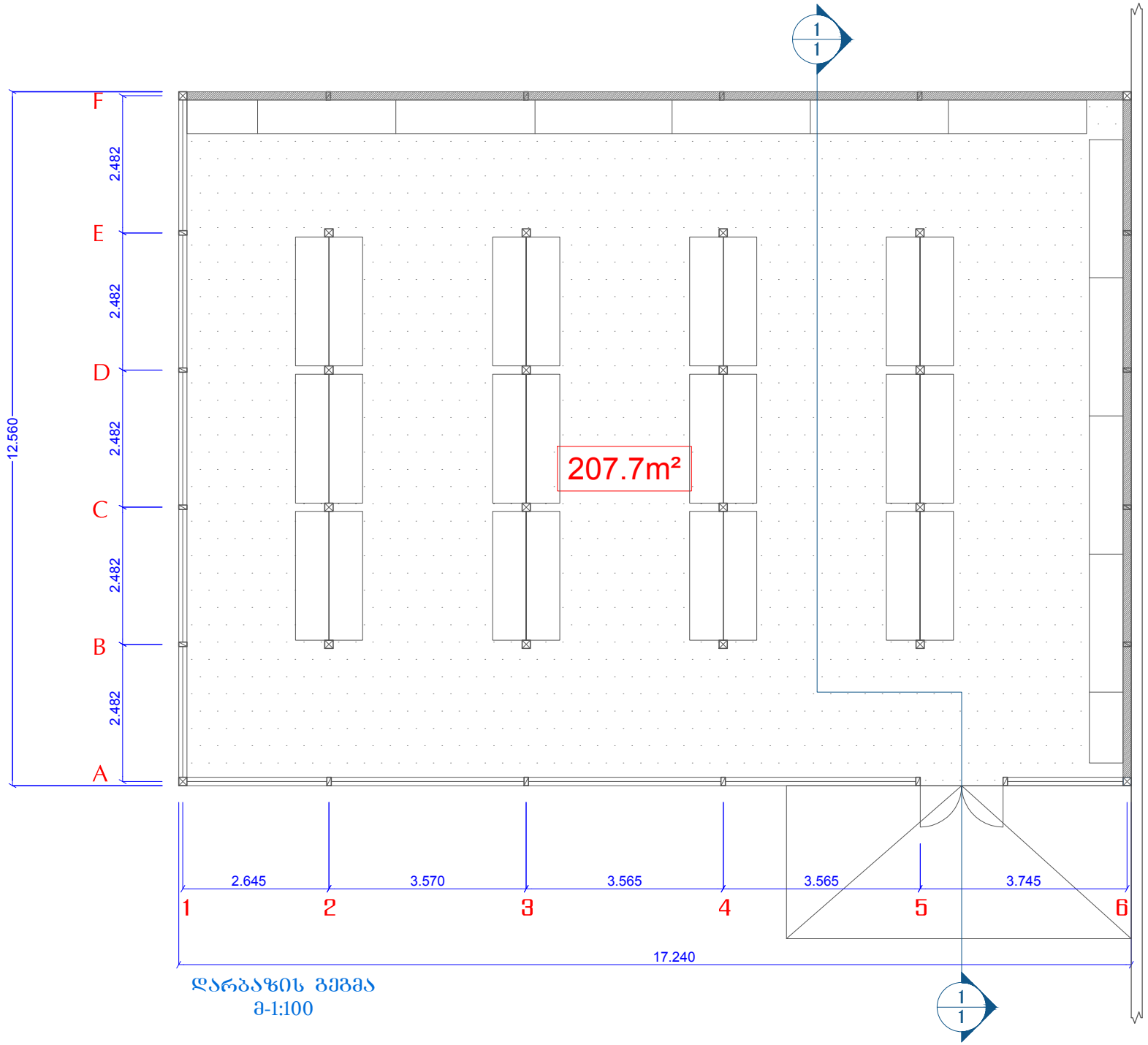

ᲓᲐᲠᲑᲐᲖᲘᲡ ᲒᲔᲒᲛᲐ
მ-1:100

ბმს "გორგიას" სასახ'შრავე მასალის საგამოფენო გალერეია შპს "მაუდის" ტერიტორიაზე

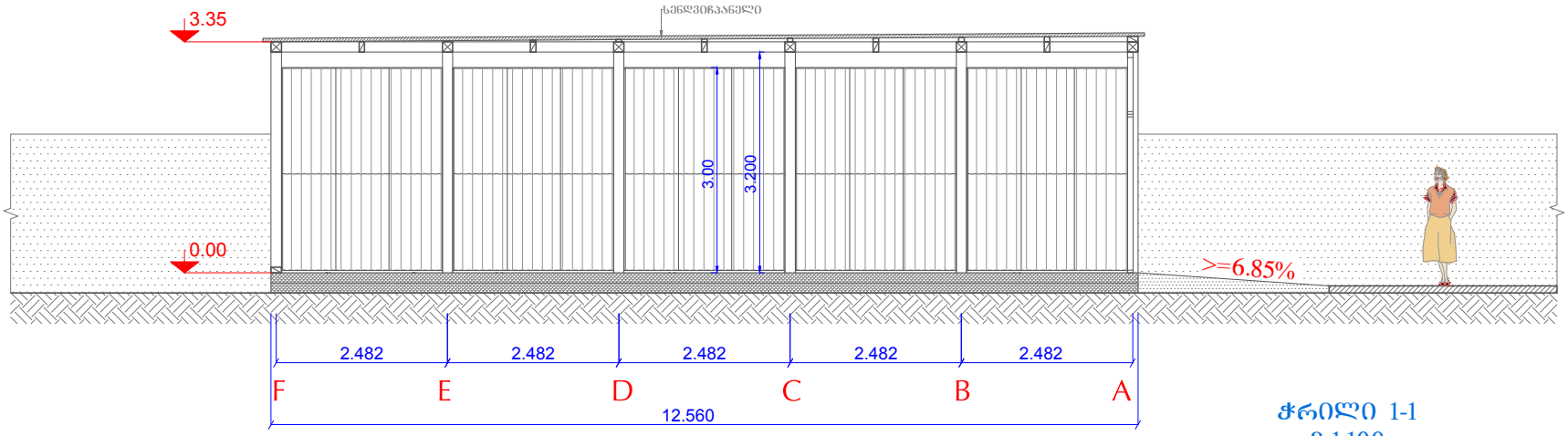

ჭრილი 1-1
მ-1:100

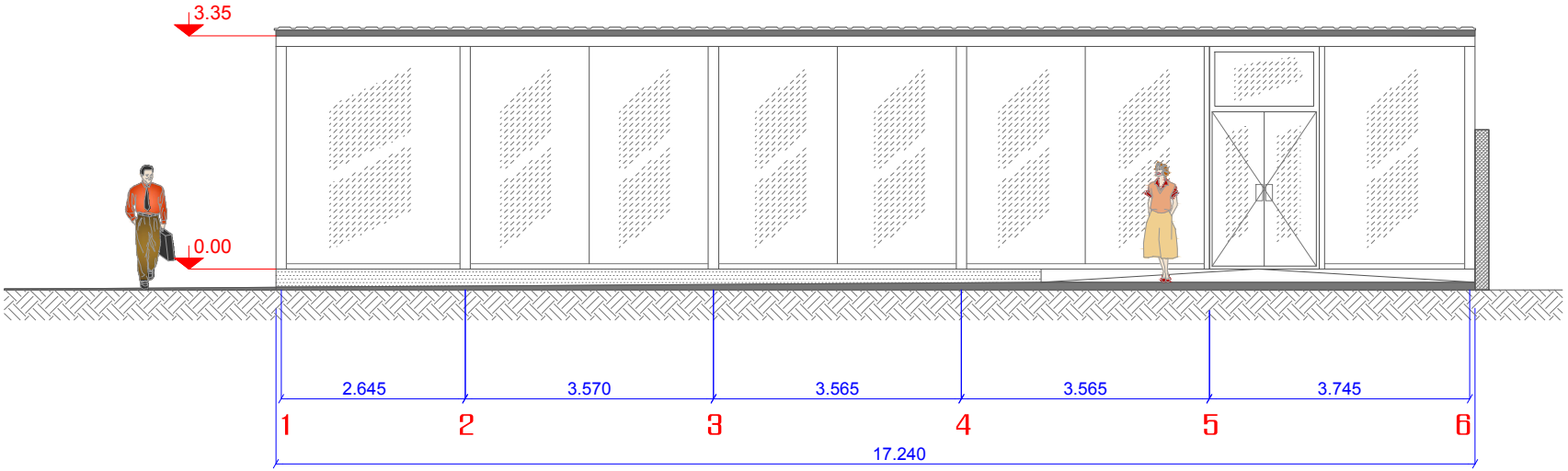

ფასადი 1-6
მ-1:100

ბმს "გორგიას" სასახსრავე მასალის საგამოფენო გალერეია შპს "მაუდის" ტერიტორიაზე