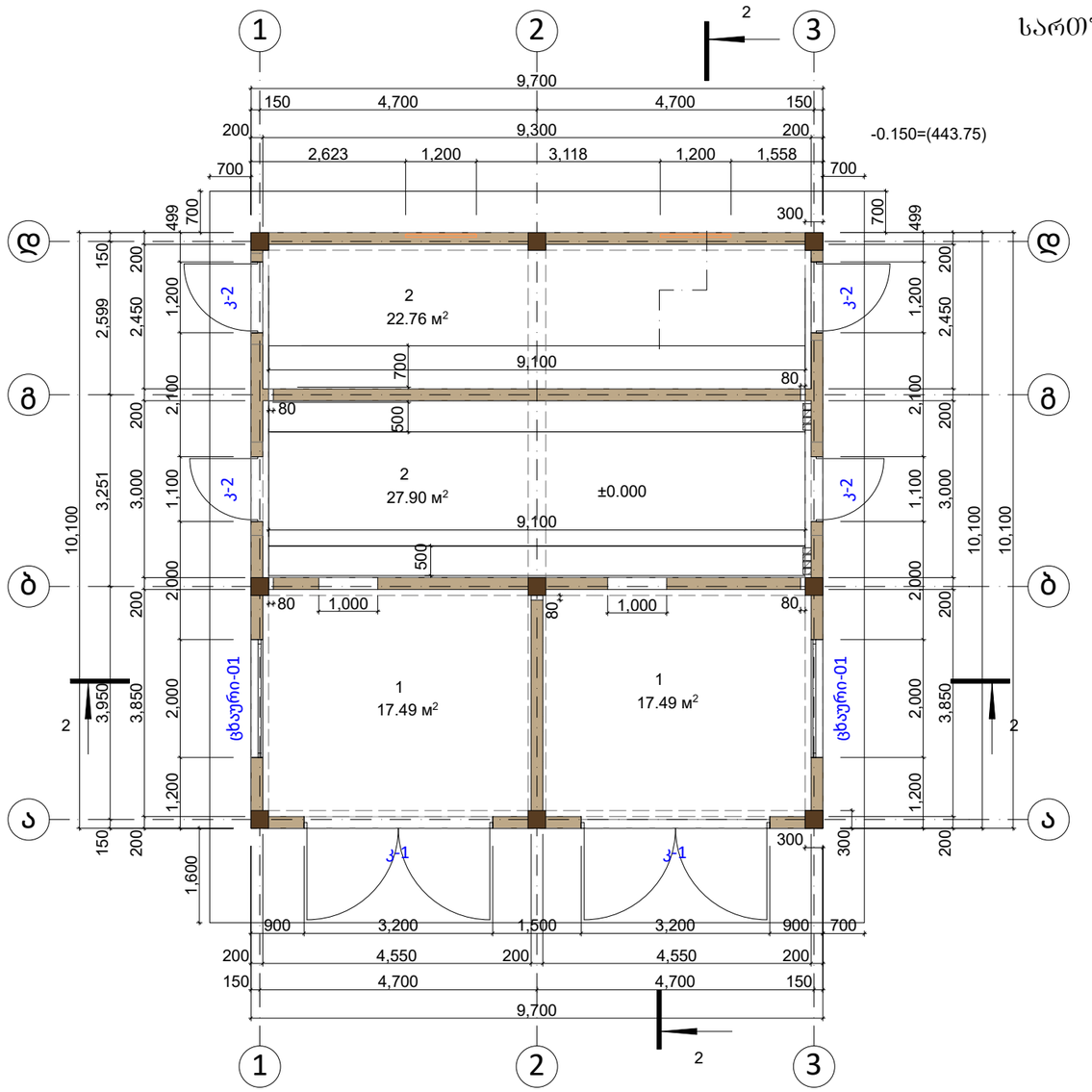

სართულის გეგმა მ.1:100

პირობითი ნიშნები

-კოლონა მონოლითური

- საკედლე ბლოკი

გარეთა შასადების კედლების ზედაპირის ფართი - 130.00კვ.მ

შიდა კედლების ზედაპირის ფართი - 290.00კვ.მ

ატკოსის ფართი - 39.70კვ.მ

GeoSilkRoad
way of constant development

sakontaqto informacia:

www.gsr.ge

ტელ:	+955595655655
E-mail:	info@gsr.ge

პროექტის დასახელება:
შპს„თბილისის სატრანსპორტო კომპანიის"№1ავტობაზის ელ.მომარაგების, საწვავგასამართი სადგურების და სამრეცხაოს მოწყობის მუშა პროექტი

ობიექტის დასახელება:
სატრანსფორმატორო ქვესადგურის მუშა პროექტი

მისამართი:
ქ.თბილისი ჭორწის (კოლხეთის) ქუჩა №7
ს. კ. 01.19.22.007.047

დამკვეთი:
შპს „თბილისის სატრანსპორტო კომპანია"

ფურცელი:	ა-3
ფურცლები:	
მასშტაბი:	მ1:100
თარიღი:	
კომერციული დირექტორი	დ. ცირდავა
ოპერაციათა დირექტორი	ს. თოლორდავა
არქიტექტორი	ბ.პატარაია მ.ქალიჩავა
ტექნოლოგი	
კვლევის ავტორი	

3 2019 წელი

A

იატაკის მოწყობის სქემა

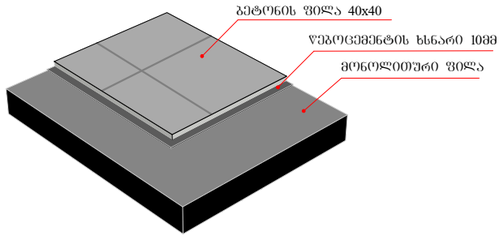

№	იატაკის სპეციპიკაცია	კვ.მ
1	მონოლითური ფილა	50.60
2	მონოლითური ფილა	35.00
	ჯამი	85.60

კარების სპეციპიკაცია

კარი -1
რაოდენობა-2
ლითონის ორფრთიანი
მუქი რუხი ფერი

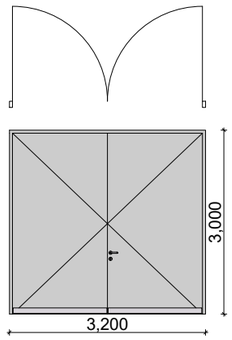

კარი -2
რაოდენობა-2
ლითონის ერთფრთიანი
მუქი რუხი ფერი

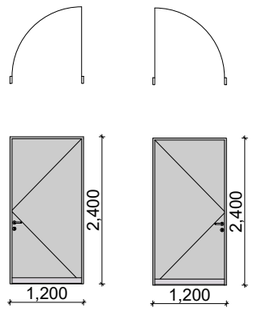

კარი -2
რაოდენობა-2
ლითონის ერთფრთიანი
მუქი რუხი ფერი

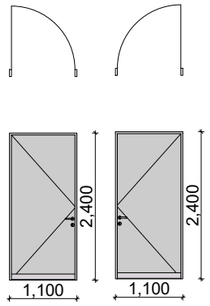

ფანჯრების ექსპლიკაცია

ცხაური - 1
რაოდენობა - 6

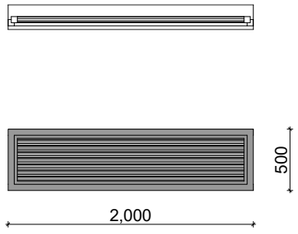

ცხაური - 2
რაოდენობა - 4

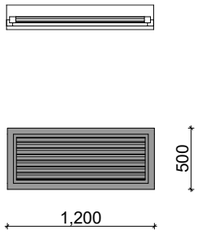

ცხაური - 3
რაოდენობა - 2

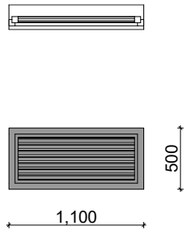

შენიშვნა: კარები და ცხაურები, შეიღებოს ცეცლმედეგი საღებავით

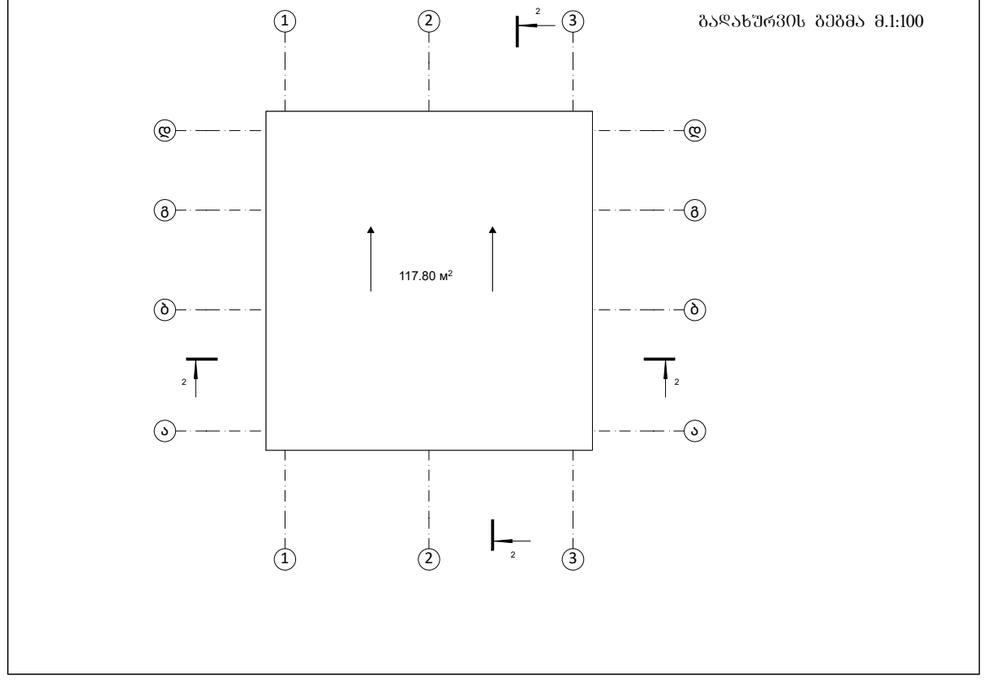

გადახურვის გეგმა მ.1:100

GeoSilkRoad
way of constant development

sakontaqto informacia:

www.gsr.ge

ტელ:	+955595655655
E-mail:	info@gsr.ge

პროექტის დასახელება:
შპს„თბილისის სატრანსპორტო კომპანიის"№1ავტობაზის ელ.მომარაგების, საწვავსასამართლო სადგურების და სამრეცხაოს მოწყობის მუშა პროექტი

ობიექტის დასახელება:
სატრანსფორმატორო ქვესადგურის მუშა პროექტი

მისამართი:
ქ.თბილისი ჟორესის (კოლხეთის) ქუჩა №7
ს. კ. 01.19.22.007.047

დამკვეთი:
შპს „თბილისის სატრანსპორტო კომპანია"

ფურცელი:	ა-7
ფურცლები:	
მასშტაბი:	მ1:1000
თარიღი:	
კომერციული დირექტორი	დ. ცირდავა
ოპერაციათა დირექტორი	ს. თოლორდავა
არქიტექტორი	ბ.პატარაია მ.ჟალიჩავა
ტექნოლოგი	
კვლევის ავტორი	

პირველი სართულის გეგმა მ1:100

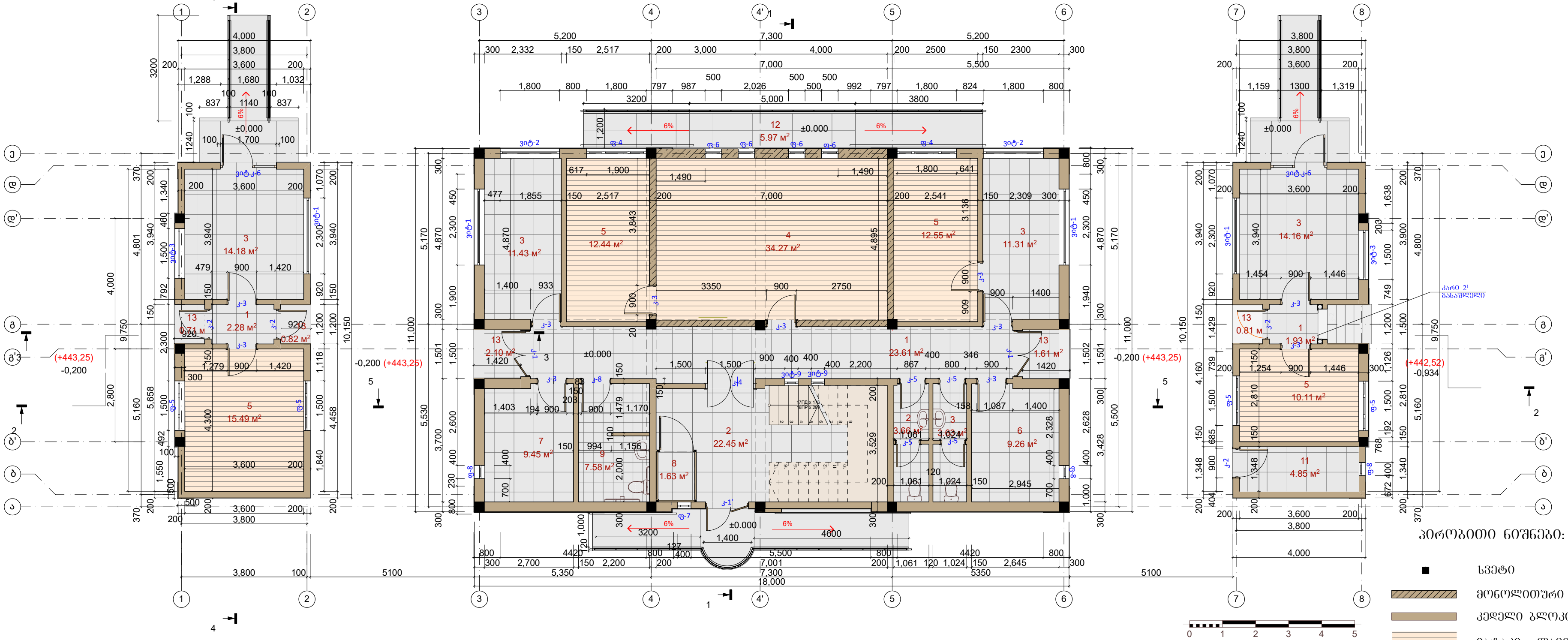

ექსპლიკაცია:

1. კორიდორი
2. კიბის უჯრედი
3. საოპერატორო
4. სალარო ოთახი
5. საძილე ოთახი
6. დაცვის ოთახი
7. სამედიცინო ოთახი
8. ამწე ლიფტი
9. სანკვანძი შშმ-პირთათვის
10. სანკვანძი
11. ტექნიკური ოთახი
12. ტერასა პანდუსით
13. შესასვლელი

პირობითი ნიშნები:

- სვეტი
- მონოლითური კედელი
- კედელი ბლოკის
- იატაკი - ლამინატი
- პანდუსი
- იატაკი - კერამო გრანიტის ფილები
- იატაკი - მეტლახი

პირველი სართულის გეგმა ავეჯის განლაგება მ1:100



GeoSilkRoad
way of constant development

sakontaqto informacia:

www.gsr.ge

ტელ: +955595655655

E-mail: info@gsr.ge

პროექტის დასახელება:
შპს „თბილისის სატრანსპორტო კომპანიის"№1ავტობაზის ელ.მომარაგების, საწვავგასამართი სადგურების და სამრეცხაოს მოწყობის მუშა პროექტი

ობიექტის დასახელება:
შესასვლელის მოწყობის მუშა პროექტი

მისამართი:
ქ.თბილისი ჟორესის (პოლიციის) ქუჩა №7
ს. კ. 01.19.22.007.047

დამკვეთი:
შპს „თბილისის სატრანსპორტო კომპანია"

ფურცელი:	ა-3
ფურცლები:	26
მასშტაბი:	მ1:100
თარიღი:	
კომერციული დირექტორი	დ. ცირდავა
ოპერაციათა დირექტორი	ს. თოლორდავა
არქიტექტორი	ბ. პატარაია მ. ყალიჩავა
ტექნოლოგი	
კვლევის ავტორი	

A2 2019 წელი

მეორე სართულის გეგმა მ1:100

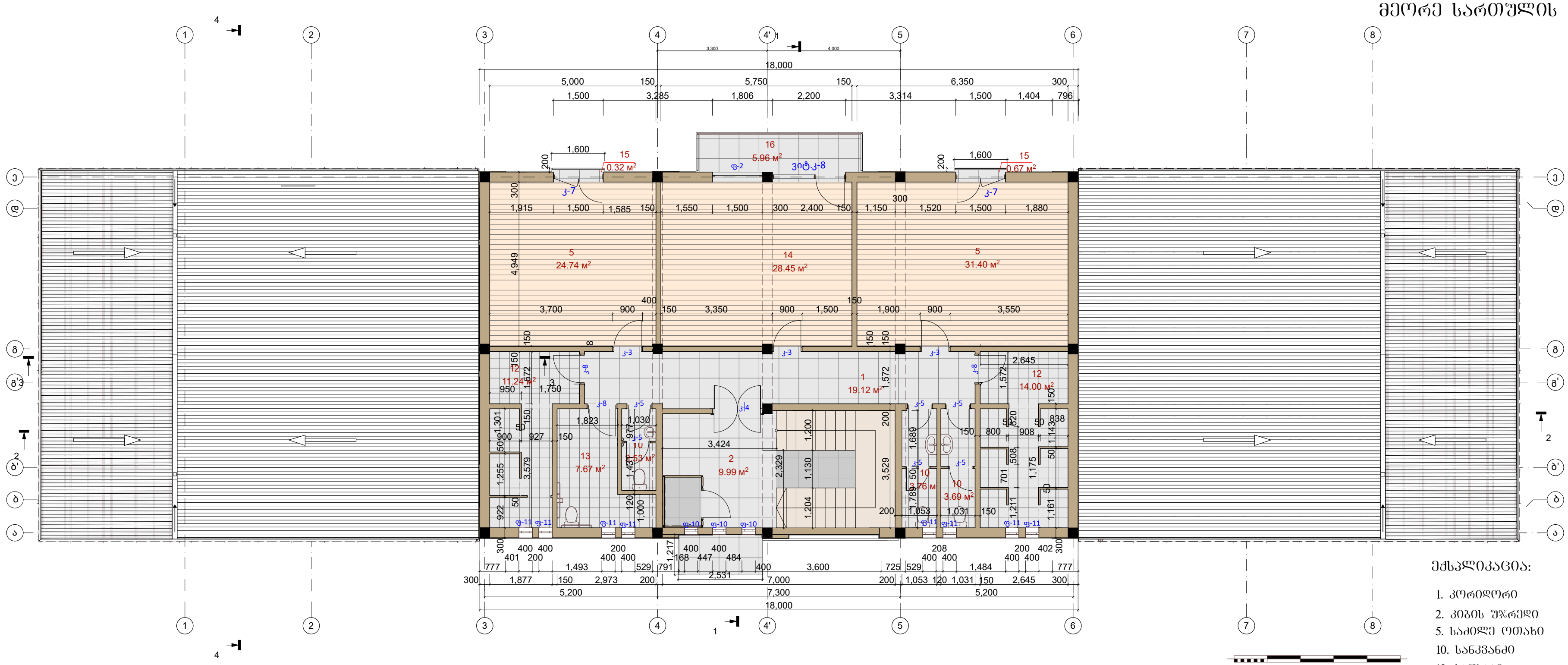

მეორე სართულის გეგმა ავეჯის განლაგების ჩვენებით მ1:100

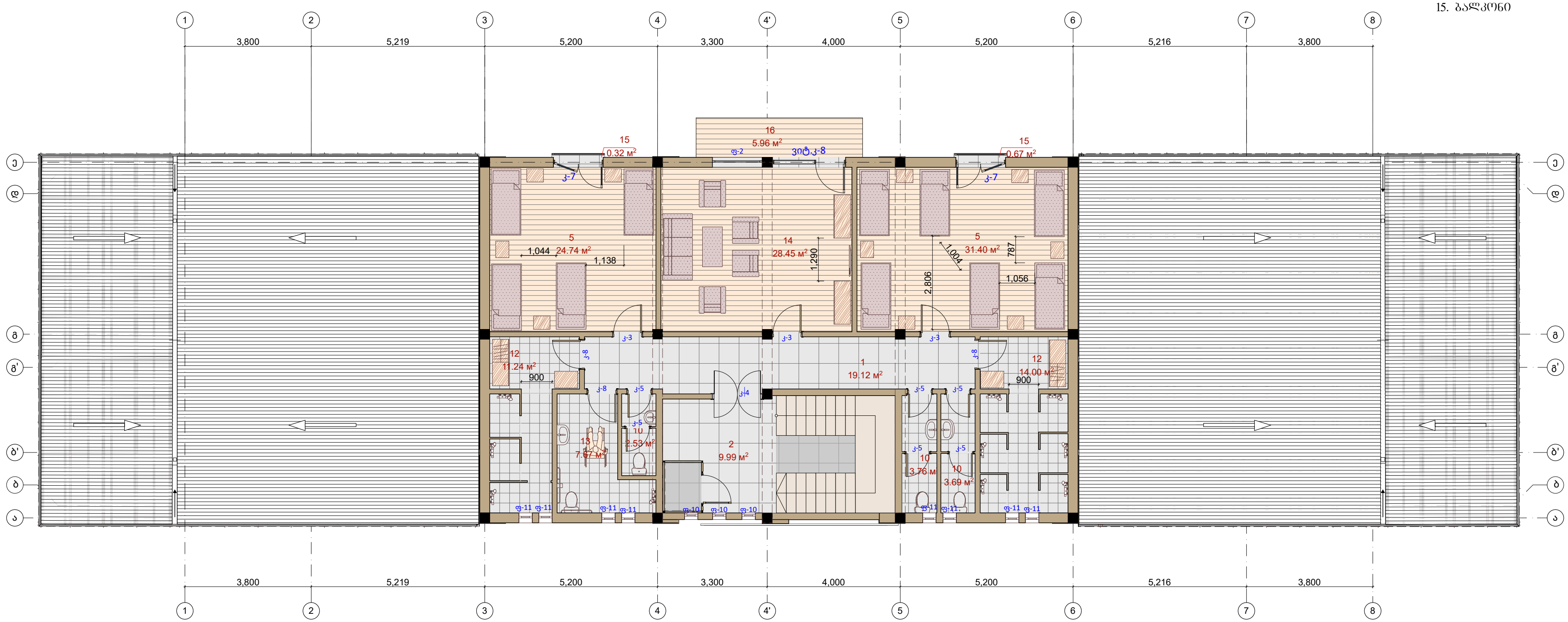

პირობითი ნიშნები:

- სახურავის ქანობი
- სვეტი
- კედელი ბლოკის
- იატაკი - კერამო გრანიტის ფილები
- იატაკი - მეტლახი
- იატაკი - ლამინატი
- სახურავი - თუნუქი ფურცლოვანი

ექსპლიკაცია:

1. კორიდორი
2. კიბის უჯრედი
5. საძილე ოთახი
10. სანკვანძი
12. საშხაპე
13. სანკვანძი, საშხაპე შშ-პირთათვის
14. მოსასვენებელი ოთახი
15. ბალკონი

GeoSilkRoad
way of constant development

sakontaqto informacia:

www.gsr.ge

ტელ: +955595655655

E-mail: info@gsr.ge

პროექტის დასახელება:
შპს „თბილისის სატრანსპორტო კომპანიის"№1ავტობაზის ელ.მომარაგების, საყვავგასამართი სადგურების და სამრეცხაოს მოწყობის მუშა პროექტი

ობიექტის დასახელება:
შესასვლელის მოწყობის მუშა პროექტი მეორე სართულის გეგმა

მისამართი:
ქ.თბილისი ქორესის (კოლიციის) ქუჩა №7
ს. კ. 01.19.22.007.047

დამკვეთი:
შპს „თბილისის სატრანსპორტო კომპანია"

ფურცელი:	ა-4
ფურცლები:	26
მასშტაბი:	მ1:100
თარიღი:	
კომერციული დირექტორი	დ. ცირდავა
ოპერაციათა დირექტორი	ს. თოლორდავა
არქიტექტორი	ბ. პატარაია მ. ყალიჩავა
ტექნოლოგი	
კვლევის ავტორი	

A2 2019 წელი

გადახურვის გეგმა მ1:100

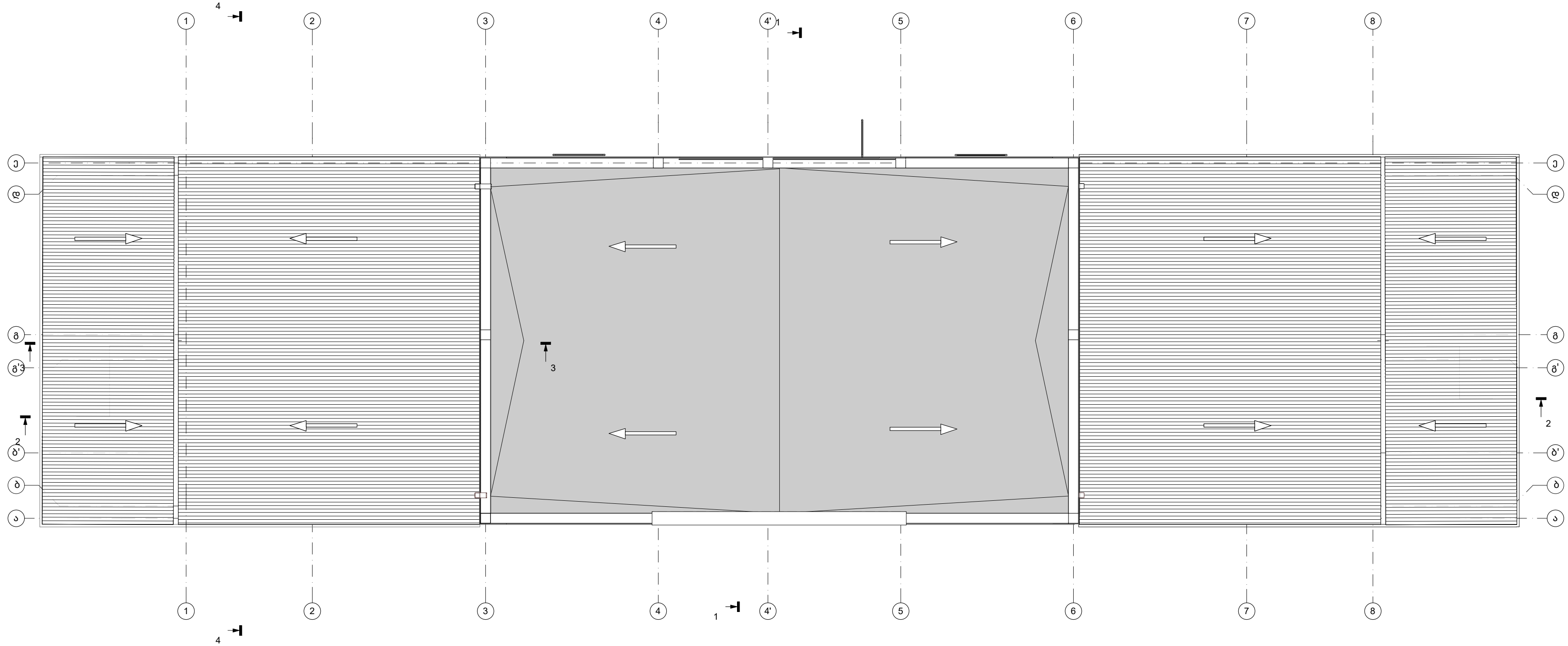

პირობითი ნიშნები:

- სახურავის ქანობი
- ლინოკრომი
- სახურავი თუნუქი

ჭრილი 2-2

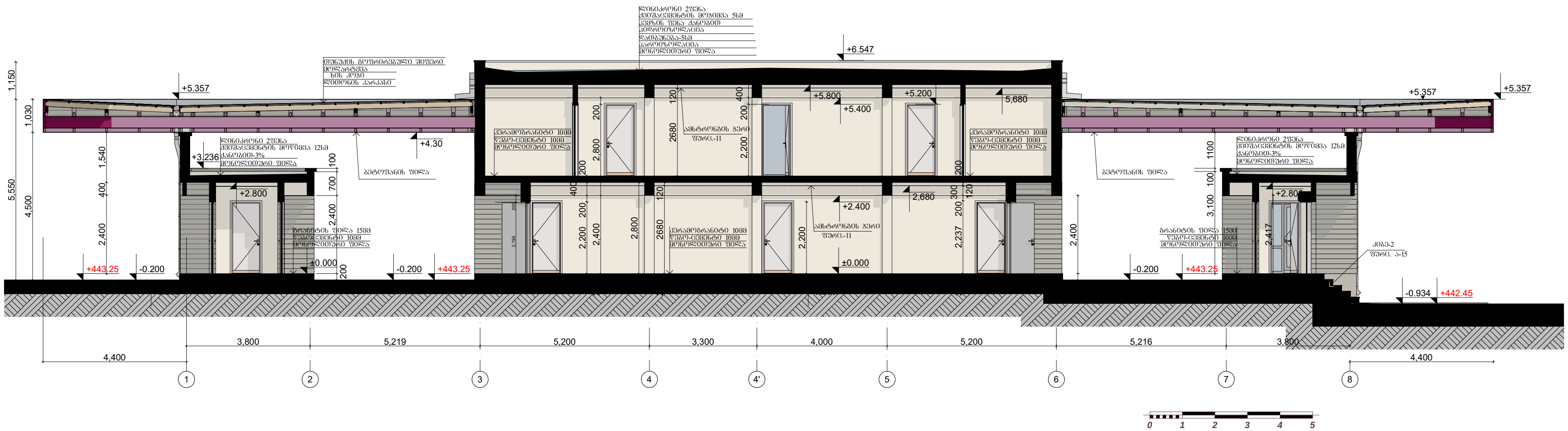

GeoSilkRoad
way of constant development

sakontaqto informacia:

www.gsr.ge

ტელ: +955595655655

E-mail: info@gsr.ge

პროექტის დასახელება:
შპს„თბილისის სატრანსპორტო კომპანიის"№1ავტობაზის ელ.მომარაგების, საწვავგასამართი სადგურების და სამრეცხაოს მოწყობის მუშა პროექტი

ობიექტის დასახელება:
შესასვლელის მოწყობის მუშა პროექტი
ჭრილი 2:2
გადახურვის გეგმა

მისამართი:
ქ.თბილისი ჟორესის (პოლიციის) ქუჩა №7
ს. კ. 01.19.22.007.008

დამკვეთი:
შპს „თბილისის სატრანსპორტო კომპანია"

ფურცელი:	ა-8
ფურცლები:	26
მასშტაბი:	მ1:100
თარიღი:	
კომერციული დირექტორი	დ. ცირდავა
ოპერაციათა დირექტორი	ს. თოლორდავა
არქიტექტორი	ბ. პატარაია მ. ყალიჩავა
ტექნოლოგი	
კვლევის ავტორი	

A2 2019 წელი

მეორე სართულის დაკავებულობის გეგმა მ1:100

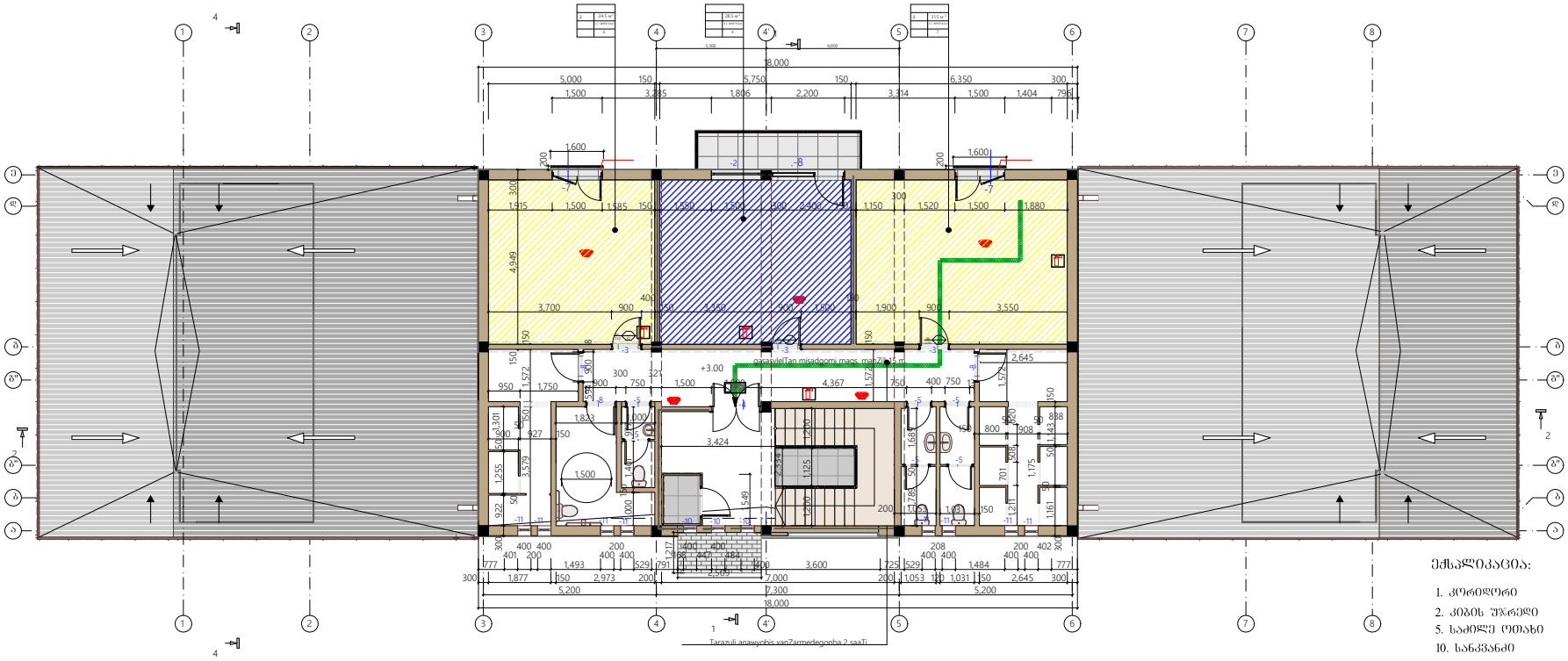



ექსპლიკაცია:

1. კორიდორი
2. კიბის უჯრედი
5. საძილე ოთახი
10. სანკვანძი
12. საშხაპე
13. სანკვანძი, საშხაპე შშმ-პირთათვის
14. მოსასვენებელი ოთახი
15. ბალკონი

ცხრილი 1016.2

განსაწყობის მისაღები საერთო მახასიათებლები

დასაწყობების	საშუალო სიმაღლის ჯგუფის	საშუალო სიმაღლეები
თ1, ს1, ს1-1, ს2, ს3, ს6-1	60	75°
ფ6-1	დაუშვებელია	75°
ს4	60	90°
ს6-2, ს6-3, ფ6	90	120°

GeoSilkRoad way of constant development	
sakontaqto informacia:	
www.gsr.ge	
ტელ:	+955595655655
E-mail:	info@gsr.ge
პროექტის დასახელება: შპს „თბილისის სატრანსპორტო კომპანიის“ N41 ავტობაზის ელექტრომომარაგების, საქვაბესახანძრო სადგურების და სამრეცხაოს მოწყობის შესახ პროექტი	
ობიექტის დასახელება: შესასვლელის მოწყობის შშმა პროექტი მდებარე სართულის დაკავებულობის გეგმა	
მისამართი: ქ.თბილისი ვერის (კოსტავის) ჩიხი N47 ს. კ. 01.19.22.007.047	
დამკვეთი: შპს „თბილისის სატრანსპორტო კომპანია“	
შეკვეთილი:	ა-23
შეკვეთები:	26
მასშტაბი:	მ1:100
თარიღი:	
კონსტრუქციული დირექტორი	დ. ცირდავა
ოპერაციათა დირექტორი	ხ. ოთხოზორდავა
არქიტექტორი	ბ. პატარაია მ. ყალიჩავა
2016წ. 28/01 N41 დ. 2019წ.31/05 N255 დ. შპსაბაისია ს/კ: 401991546	შპს მთლიანტორი
	შშმ - 1
კვლევის ავტორი	
2019 წელი	

ჭრილი 2-2

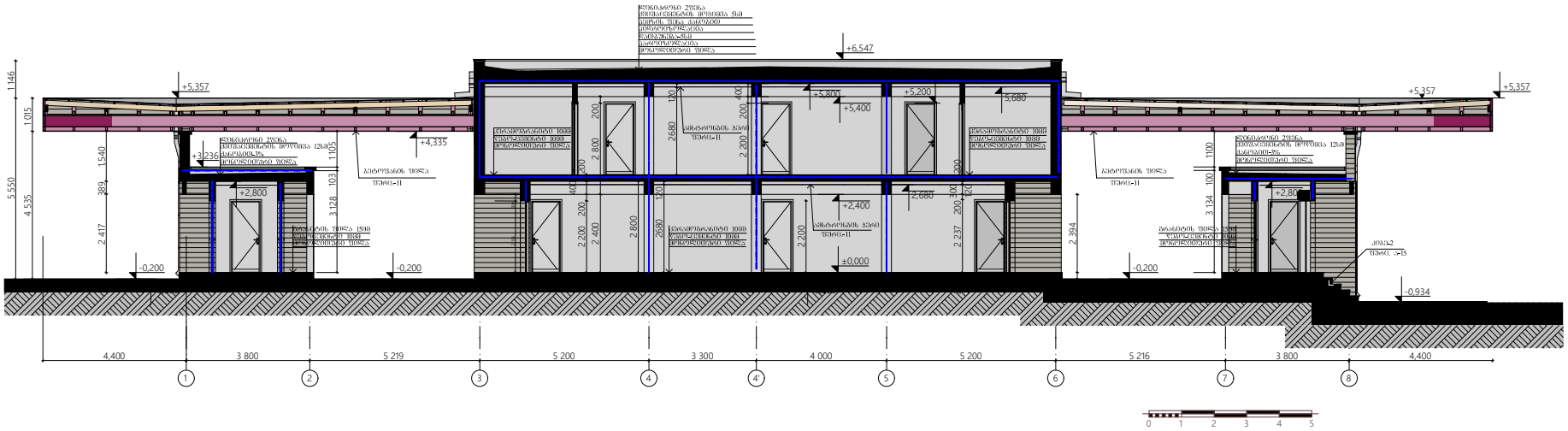

ჭრილი 1-1

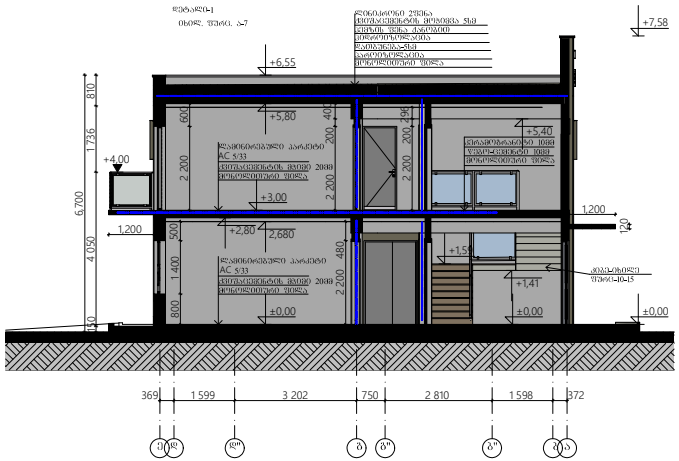

პროგრამით აღნიშვნები

- მინის ნაკეთების საპრემიანტო სახლვარი
- ღერძი
- ჭრილის ხაზი
- +4.048 სართულების ზედაპირის ნიშნული
- ფანჯარა
- დაბეტონების კბილი, ფასადები
- დაბეტონების დაბეჭდილი ფასადები
- დახეთქილობის დაბეჭდილი
- ბეტონის სტანდარტული (ორი სართული)
- ბეტონის სტანდარტული (ორი სართული)
- გასასვლელთან მისასვლელი მაპანდუსებული მარშრუტი
- მისაყვანელი სვლაბილი

- თავდაცვის კბილი (თკ)
- სამიანი კბილი (სმ)
- სამანქანეთშორისი კბილი (სკ)
- სამხედრო კბილი (სმ)
- დიდი სარემონტო მემსუელი კბილი (დსმ)
- დანიშნულებითი კბილი (დსმ)
- სავაჭრო კბილი (სვ)
- სასტუმრო კბილი (სს)
- სასანყობო კბილი (სნ)
- დამხმარე და სხვადასხვა დანიშნულების კბილი (დს)

	სიმბოლოს სახელწოდება
	სახანძრო მილსადენი
	სახანძრო განყოფილებასთან კავშირის სისადენი
	სახანძრო-სატელეფონო სამაგისტრალო მილსადენები - პიდრანტი
	ხელის სახანძრო
	სახანძრო ბანგების ღილაკი
	ავტომატის ავტომატური ელემენტი
	ავტომატი მოპირებით მაქსიმალური
	ავტომატი
	სატელეფონო ხმოვანი ბანგების საკომუნიკაციო სისადენი
	საკუთარეული ბანაკების მანიშნებელი
	სასმელი წყლის ფანჯარი
	ხელოვნური განიკეთება

GeoSilkRoad
way of constant development

sakontaqto informaciа:

www.gsr.ge

ტელ:	+955595655655
E-mail:	info@gsr.ge

პროექტის დასახელება:
შპს „თბილისის სატრანსპორტო კომპანიის“ N-ს ტროლეიბუსის ელექტრომომარაგების, საწყობ-სახელოსნოს საწვავით შევსების და საძრკეხაზის მოწყობის მშენ პროექტი

ობიექტის დასახელება:
შენახვლელის მოწყობის მშენ პროექტი

მისამართი:
ქ.თბილისი ვერის (კოლეთის) ქუჩა N67 ს. კ. 01.19.22.007.047

დამკვეთი:
შპს „თბილისის სატრანსპორტო კომპანია“

შეთანხმება:	ა-24
შეთანხმება:	25
მასშტაბი:	
თარიღი:	
კომპეტენციული დირექტორი	დ. ცირდავა
ოპერაციათა დირექტორი	ს. ოთხმეზურაშვილი
არქიტექტორი	ბ.პაპარაიანი
	მ.ცანავა
2016წ. 28/01 N41 დ. 2019წ.31/05 N255 დ. შესაბამისობა ს/კ: 401991546	შპს მოწყობა
	შენ - 2
კვლევის ავტორი	

2019 წელი

შენობა-ნაგებობის უსაფრთხოების წესებთან შესაბამისობის ანალიზი

გამოყენებული წესები - „შენობა-ნაგებობის უსაფრთხოების წესები“

ჩამოთვალეთ შენობის დაკავებულობები და აღწერეთ თითოეული გამოყენება
საცხოვრებელი ჯგუფი სც-2 *(საცხოვრებელი სამუშაო)*
დამხმარე და სხვადასხვა დანიშნულების ჯგუფი დს *(ტექნიკური სივრცეები)*
საქმიანი ჯგუფი სქ *(საოფისე სივრცეები,)*

კონსტრუქციისტიპი:	
განსაზღვრეთ კონსტრუქციის ტიპი ახალი შენობისთვის:	V-B

სიმაღლის შეზღუდვები

ცხრილი 503 *-ის მიხედვით*

დაკავებულობები	დასაშვები სართულიანობა	შემოთავაზებული
საცხოვრებელი ჯგუფი სც-2	2 სართული	2 სართული
დამხმარე და სხვადასხვა დანიშნულების ჯგუფი დს	2 სართული	2 სართული
საქმიანი ჯგუფი სქ	1 სართული	1 სართული
	დასაშვები სიმაღლე	**შემოთავაზებული სიმაღლე**
შენობის სიმაღლე =	12.20	6.70 მ
მიწის დონის ზემოთ სართულ(ებ)ის რაოდენობა	შეუზღუდავი	2 სართული

ხანძრისაგან დაცვის სისტემებისადმი მოთხოვნები

დაკავებულობები/ სივრცეები/გასასვლელი საშუალებები	ავტოსაშხეფი სისტემა	ალტერნატიული ავტომატური ცეცხლსაქრობი სისტემები	სახანძრო განგაშისა, კვამლაღმომჩენი და ცეცხლაღმომჩენი სისტემები	სახანძრო მილდგარების სისტემები	კვამლის საკონტროლო სისტემები	ხელის ცეცხლმაქრები	საავარიო განგაშის სისტემები
საცხოვრებელი ჯგუფი სც-2	-	-	კი	-	-	კი	-
დამხმარე და სხვადასხვა დანიშნულების ჯგუფი დს	-	-	კი	-	კი (*მექნიკური განიავების სისტემით*)	კი	-
საქმიანი ჯგუფი სქ	-	-	კი	-	კი (*მექნიკური განიავების სისტემით*)	კი	-
კიბის უჯრედი	-	-	-	-	-	-	-
ლიფტები	-	-	-	-	-	-	-
დერეფანი	-	-	კი	-	კი (*მექანიკური განიავების სისტემით*)	კი	-
სახანძრო-სამაშველო სამსახურის მიერ გამოსაყენებელი მისაერთებლები			კი				
სახანძრო ტუმბოები და წყლის რეზერვუარი			-				

ფართობის შეზღუდვები

ცხრილი 503 *-ის*

დაკავებულობები	დასაშვები ფართობი (სართულზე)	შემოთავაზებული ფართობი (სართულზე) კვ.მ
საცხოვრებელი ჯგუფი სც-2	650	105.31
დამხმარე და სხვადასხვა დანიშნულების ჯგუფი დს	510	4.85
საქმიანი ჯგუფი სქ	840	132.6
შემოთავაზებული ფართობების ჯამი =	242.76	
სართულების რაოდენობა =	2სართული	

გარე კედლის ცეცხლმედეგობისა და ღიობისადმი მოთხოვნები

ცხრილების 602*-ის და* 705.8 *-ის მიხედვით*

გარე კედელი	ხანძარსაწინააღმდეგო მანძილი (*მეტრი*)	ცეცხლმედეგობის ხარისხი (*საათი*)		კედლის ღიოებების ფართობი (*კედლის* %)					
		მოთხოვნილი	გათვალისწინებული	დასაშვები			გათვალისწინებული		
				დაცული	დაუცველი საშხეფებით	დაუცველი	დაცული	დაუცველი საშხეფებით	დაუცველი
1-8 (*ღერძებში*)	>9	0	0	აუცილელებელი არ არის	აუცილელებელი არ არის	შეუზღუდავია	--	--	არ იზღუდება
ე-ა (*ღერძებში*	>9	0	0	აუცილელებელი არ არის	აუცილელებელი არ არის	შეუზღუდავია	--	--	არ იზღუდება
ა-ე (*ღერძებში*)	>9	0	0	აუცილელებელი არ არის	აუცილელებელი არ არის	შეუზღუდავია	--	--	არ იზღუდება
8-1 (*ღერძებში*)	>9	0	0	აუცილელებელი არ არის	აუცილელებელი არ არის	შეუზღუდავია	--	--	არ იზღუდება

განიავებისადმი მოთხოვნები

დაკავებულობები/სივრცეები/გასასვლელი საშუალებები	ბუნებრივი განიავება	ხელოვნური განიავება
საცხოვრებელი ჯგუფი სც-2	კი	კი
დამხმარე და სხვადასხვა დანიშნულების ჯგუფი დს	კი	კი
საქმიანი ჯგუფი სქ	კი	კი
კიბის უჯრედი	კი	არა
ლიფტები	-	-
დერეფანი	-	კი

თითოეული სართულიდან გასასვლელი საშუალება

სართულები	დაკავებულობა და დაკავებულობის დატვირთვის ჯამური მაჩვენებელ	მოთხოვნილი გასასვლელების/გასასვლელთან მისადგომის რაოდენობა	გათვალისწინებული გასასვლელების/ გასასვლელთან მისადგომის რაოდენობა და ტიპი	გასასვლელი საშუალებების სიგანე (*მეტრი*)					
				გზა-კიბეები		დერაფანი		გასასვლელის გზა-კარი	
				მოთხოვნილი	გათვალისწინებული	მოთხოვნილი	გათვალისწინებული	მოთხოვნილი	გათვალისწინებული
პირველი სართული 1-2 ღერძებში	სქ და სც-2, დ.დ. 6	1 (შენობიდან ასასვლელი)	3 (შენობიდან ასასვლელი)	–	--	1.20	1.20	0.82	0.85
პირველი სართული 3-6 ღერძებში	სქ და სც-2, დ.დ. 16	1 (შენობიდან ასასვლელი)	2 (შენობიდან ასასვლელი)	–	--	1.40	1.50	0.82	1.40
პირველი სართული 7-8 ღერძებში	სქ და სც-2, დ.დ. 6	2 (შენობიდან ასასვლელი)	3 (შენობიდან ასასვლელი)	–	--	1.20	1.20	0.82	0.85
მეორე სართული	სქ სც-2 დ.დ 17	1 (გასასვლელი კიბე)/1 გასასვლელთან მისადგომი დერეფანი	1 (გასასვლელი კიბე)/1 ასასვლელთან მისადგომი დერეფანი	1.10	1.20	1.50	1.57	0.82	1.40

წყალსადენი სისტემის ფიქსირებული მოწყობილობების რაოდენობა (მიწის დონის ქვედა და პირველი სართულისთვის) *ცხრილი* 1602.1*-ის მიხედვით*

სართულები	დაკავებულობა და დაკავებულობის დატვირთვის ჯამური მაჩვენებელი	ფიქსირებული მოწყობილობები (*ცალი*)											
		უნიტაზი		ტუალეტის ხელსაბანები		აბაზანა/შხაპი		სასმელი წყლის ფანტანი		სამომსახურეო ნიჟარა		სამზარეულოს ნიჟარა	
		მამაკაცები	*ქალები*	*მამაკაცები*	*ქალები*	*მამაკაცები*	*ქალები*	*მამაკაცები*	*ქალები*	*მამაკაცები*	*ქალები*	*მამაკაცები*	*ქალები*
პირველი სართული	სქ დ.დ 14	1	1	1	1	-	-	1 ცალი 1000-ზე	1	1	1	-	-
	სც-2 დ.დ 11	2	2	2	2	2	2	1	1	1	1		
მეორე სართული	სქ დ.დ 4	1	1	1	1	-	-	1 ცალი 1000-ზე	1	1	1	-	-
	სც-2 დ.დ 13	2	2	2	2	2	2	1	1	1	1		

GeoSilkRoad
way of constant development

sakontaqto informacia:

www.gsr.ge

ტელ:	+955595655655
E -mail:	info@gsr.ge

პროექტის დასახელება:
შპს„თბილისის სატრანსპორტო კომპანიის"№1ავტობაზის ელ.მომარაგების, საწვავგასამართი სადგურების და სამრეცხაოს მოწყობის მუშა პროექტი

ობიექტის დასახელება:
შესასვლელის მოწყობის მუშა პროექტი

მისამართი:
ქ.თბილისი ქორესის (პოლიციის) ქუჩა №7
ს. კ. 01.19.22.007.047

დამკვეთი:
შპს „თბილისის სატრანსპორტო კომპანია"

ფურცელი:	ა-25
ფურცლები:	25
მასშტაბი:	
თარიღი:	
კომერციული დირექტორი	დ. ცირდავა
ოპერაციათა დირექტორი	ს. თოლორდავა
არქიტექტორი	ბ.პატარაია მ.ყალიჩავა
2016წ. 28/01 №41 დ. 2019წ.31/05 №255 დ. შესაბამისობა ს/კ: 401991546	შპს მოდულატორი ფურ - 3
კვლევის ავტორი	

2019 წელი

პირველი სართულის და სარდაფის გეგმა

მასშტაბი 1:250



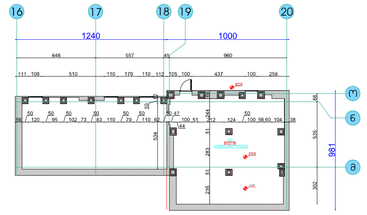

ფართი სარდაფის სართულის
140.0 მ²
საერთო ფართი 1 სართულის
6398.3 მ²
საერთო ფართი 2 სართულის
1150.5 მ²
საერთო ფართი ორივე სართულის
7548.8 მ²

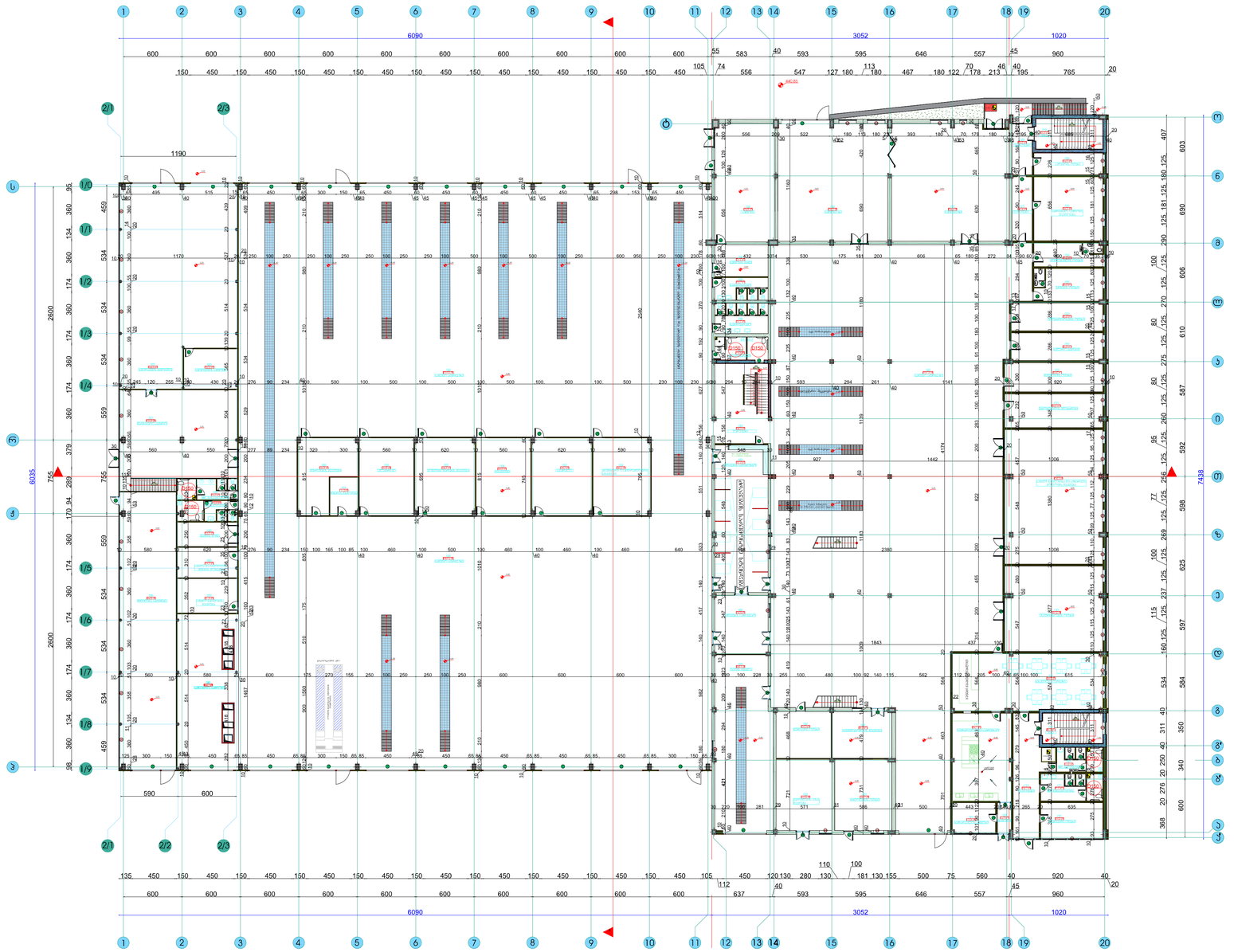

ექსპლიკაცია

	ნაგებობის (ნაწილის) დასახელება	მ²
1	ტუნელები	38.1 მ²
2	ტექნიკური ოთახი	23.4 მ²
3	WC მამაკაცთათვის	17.5 მ²
4	WC ქალთათვის	12.0 მ²
5	სუფ. ჯარები №1	19.1 მ²
6	სპორტული დარბაზი	89.7 მ²
7	საბარაქელო და საბრძებარ	54.1 მ²
8	საბრძანებლო საბრძოლო	13.8 მ²
9	ზედამხედველის ოთახი	87.6 მ²
10	სველი ნაწილების ჯგუფი	
11	სამედიცინო პუნქტების ჯგუფები	138.0 მ²
12	საკონფერენციო პუნქტები	34.8 მ²
13	მემორიალის ოთახი	30.0 მ²
14	საშუალო ჯარები	26.8 მ²
15	ტელეკონტროლის ოთახი	26.8 მ²
16	ქარხნი ს ოთახი	23.5 მ²
17	ღუმელების ოთახი	17.3 მ²
18	საბრუხარი საბრძენი ღუმელების	46.2 მ²
19	საწყობის ოთახები	16.0 მ²
20	სუფ. ჯარები №2	21.3 მ²
21	ტუნელები	12.3 მ²
22	ტუნელები	13.4 მ²
23	საკუთარ სქემა	1191.0 მ²
24	მძლიერების ოთახი	42.7 მ²
25	მანონტაჟის სისტემის მეცნიერება	41.8 მ²
26	ტექნიკური ინსტალაციის მეცნიერება	29.2 მ²
27	ტექნიკური ოთახები	27.1 მ²
28	ზედაპირ მეცნიერ	105.1 მ²
29	ფრენების საბრძენები	32.8 მ²
30	ფრენების საბრძენები	82.8 მ²
31	ტუნელები	45.6 მ²
32	საკონფერენციო	30.3 მ²
33	საკონფერენციო	30.3 მ²
34	საკონფერენციო	30.3 მ²
35	სველი ნაწილების	17.9 მ²
36	სველი	74.9 მ²
37	სველი №1	136.3 მ²
38	სველი №2	146.0 მ²
39	საკუთარ სქემა №2	1315.0 მ²
40	საბრძენების ბეტონები	230.5 მ²
41	საბრძენების საწყობი	22.6 მ²
42	ტექნიკური საკონფერენციო	116.9 მ²
43	ტუნელები	12.5 მ²
44	ტექნიკური ოთახები	13.3 მ²
45	ტელეფონის ოთახი	164.5 მ²
46	ბეტონის ბრძენების	15.5 მ²
47	საბრძე და ბეტონული ტიპების ბრძენები	19.2 მ²
48	საწყობი ნაწილების ტექნიკა	21.9 მ²
49	საბრძენების, საბრძენი	100.7 მ²
50	საკუთარ სქემა №2	1307.0 მ²
51	ტექნიკური ტექნიკა	36.6 მ²
52	ზედაპირ ტექნიკა	11.2 მ²
53	ელექტრონი	44.5 მ²
54	ელექტრონული ტექნიკა	68.7 მ²
55	ტექ. ჯგუფი	44.5 მ²
56	საბრძენები	68.7 მ²
57	ტექნიკური და ინტერკულტურული სისტემები	66.6 მ²

შენიშვნები:

1. ზომები მოცემულია ანგიობრივები ნიშნულებით მეტრებში.
2. ნახაზზე ყველი ფარის ტექნიკა ხაზებით ტექნიკური ელექტრ. ტექნიკა, რომელიც ამ ნაწილში არ ტექნიკა.
3. მოცემული ტექნიკა ფრენების ტექნიკური ტექნიკა სერიული ტექნიკის ტექნიკით.
4. ავარ-ფუძეკრების, ბინების და სხვა ტექნიკური ელექტრონული ტექნიკა, სერიული ტექნიკის ტექ, ნახაზების.
5. ±0.00=441.00

GeoSilkRoad

ინფორმაცია დამკვეთის შესახებ

დამკვეთი

შ.პ.ს თბილისის სატრანსპორტო კომპანია

მისამართი

მასშტაბი 1:250

თანამდებობა

პროექტიული დირექტორი : დ.ცირდაკა	
საკონსტრუქციო დირექტორი : ს.თოლორდავა	
არქიტექტორები: ზ.ოთა ისაკაძე	
თეიმურაზ ჯინჯოლია	

სათაური

შპს "თბილისის სატრანსპორტო კომპანიის" N 1 ავტობაზის საკონტროლო-სანიტარიული ტერიტორიის დაკავშირების მოწყობა

ფურცელი N 1/51	ფურცლები N51

პირველი სართულის და სარდაფის გეგმა

A1

მეორე სართულის გეგმა

მასშტაბი 1:250

ფართი სარდაფის სართულის
140.0 მ²
საერთო ფართი 1 სართულის
6398.3 მ²
საერთო ფართი 2 სართულის
1150.5 მ²
საერთო ფართი ორივე სართულის
7548.8 მ²

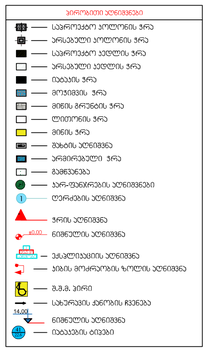

ექსპლიკაცია

	დასახელება და ფრაგმენტები	მ²
1	ფოიე/ვესტი	135.0 მ²
2	სველ	22.1 მ²
3	ტრაქტი	19.6 მ²
4	ოფისმენეჯერის ოთახი	44.0 მ²
5	WC მამაკაცის	12.7 მ²
6	WC ქალების	7.0 მ²
7	სპორტული ოთახი	22.0 მ²
8	დასვენების ოთახი	19.7 მ²
9	საბუღალტრო/ფინანსური ოთახი	61.9 მ²
10	პასკლიენტების ვესტიბული	22.0 მ²
11	პასკლიენტების ოფის ოთახი	43.0 მ²
12	დასვენების მაგნოლიების	42.3 მ²
13	პასკლიენტის ოფის ოთახი	19.4 მ²
14	ტრენინგის ვესტიბული ოთახი	42.5 მ²
15	მიღების დასვენება	21.2 მ²
16	ვესტიბული მოედნიდან	19.4 მ²
17	სველ	20.1 მ²
18	ვესტიბული თანამედ	13.2 მ²
19	მისაღები	15.8 მ²
20	ასანტრაქტის ვესტიბული	30.9 მ²
21	მოედანი ინსტრუქტორ	25.6 მ²
22	მედიცინის მაგაზი	30.8 მ²
23	სველ	12.3 მ²
24	მედიცინის მაკაი WC მამაკაცის	104.2 მ²
25	ლიფტის მაკაი	30.6 მ²
26	ტუალეტი მაკაი WC ქალების	30.2 მ²
27	ლიფტის გამოკაცირების	28.9 მ²
28	მედნიერული ოთახის	85.6 მ²
29	მედ. ფიზიკალური ოთახის	33.2 მ²
30	საერთო ოთახი	140.0 მ²

შენიშვნები:

1. ზომები მოცემული სანიმუშოებით ნიშნულებით მითითებული
2. მოცემული გეგმის ფრაგმენტი მასშტაბით ნაჩვენები ინფორმაციის ნაწილია.
3. ნებისმიერი ცვლილება შესრულდეს მხოლოდ პროექტის ავტორის ნებართვით.
4. ±0,00=441.00

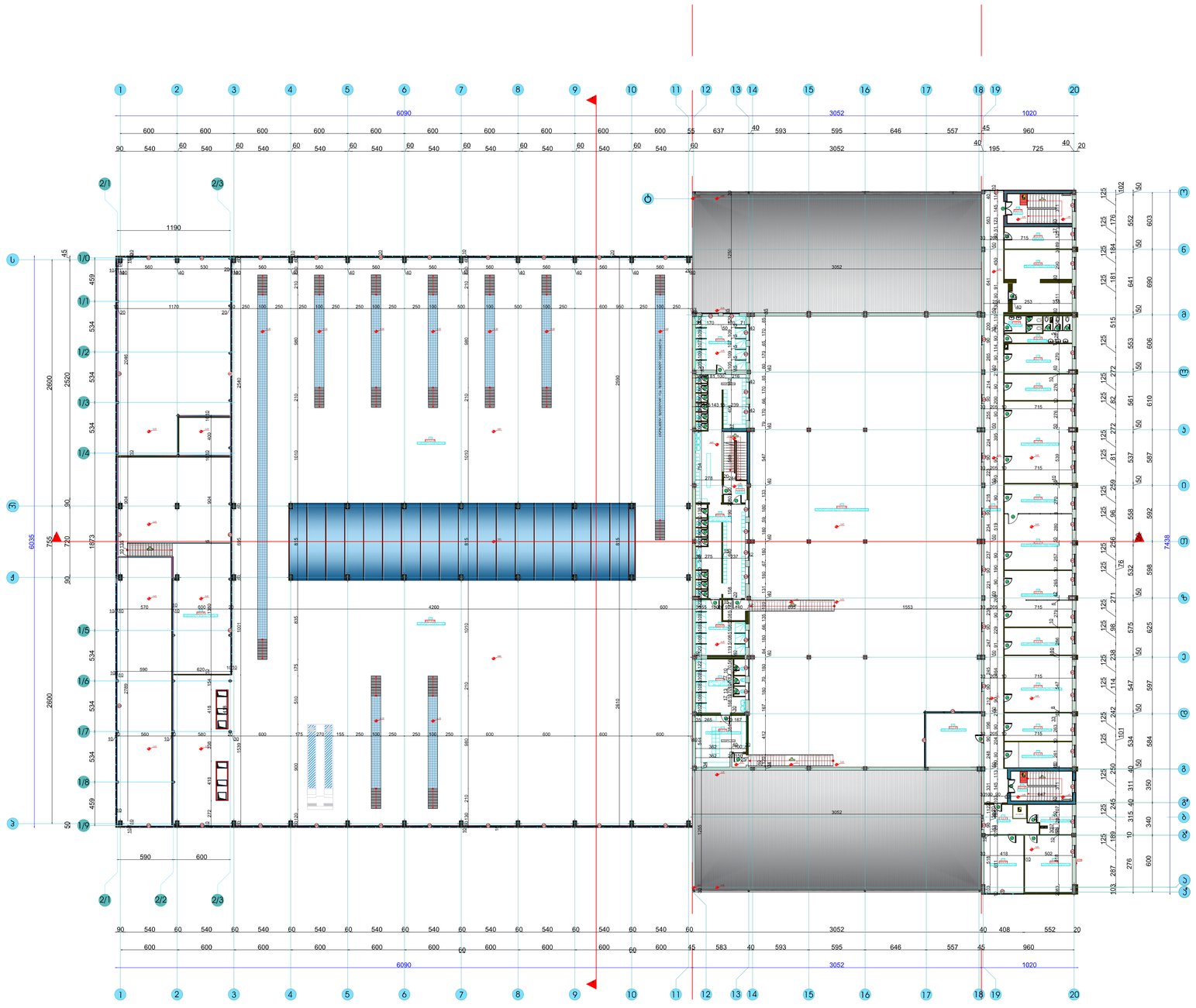

GeoSilkRoad

ინფორმაცია დამკვეთის შესახებ

დამკვეთი

შ.პ.ს თბილისის სპორტნაგებობათა კომპანია

მისამართი

მასშტაბი 1:250

თანამდებობა

პროექტის ხელმძღვანელი: დ.ცირღვავა

სპეციალისტი ხელმძღვანელი: ს.ოთოლორდავა

არქიტექტორები: გოგა ისაკაძე

თეიმურაზ ჯინჯოლია

სათაური

შპს "თბილისის სპორტნაგებობათა კომპანიის" N1 უბნის საცურაო-სპორტული კომპლექსის დროებითი მოწყობა

ფურცელი N 2/51

ფურცლები N 51

მეორე სართულის გეგმა

A1

მეორე სართულის გეგმის ფრაგმენტი



პირველი სართულის გეგმის ფრაგმენტი

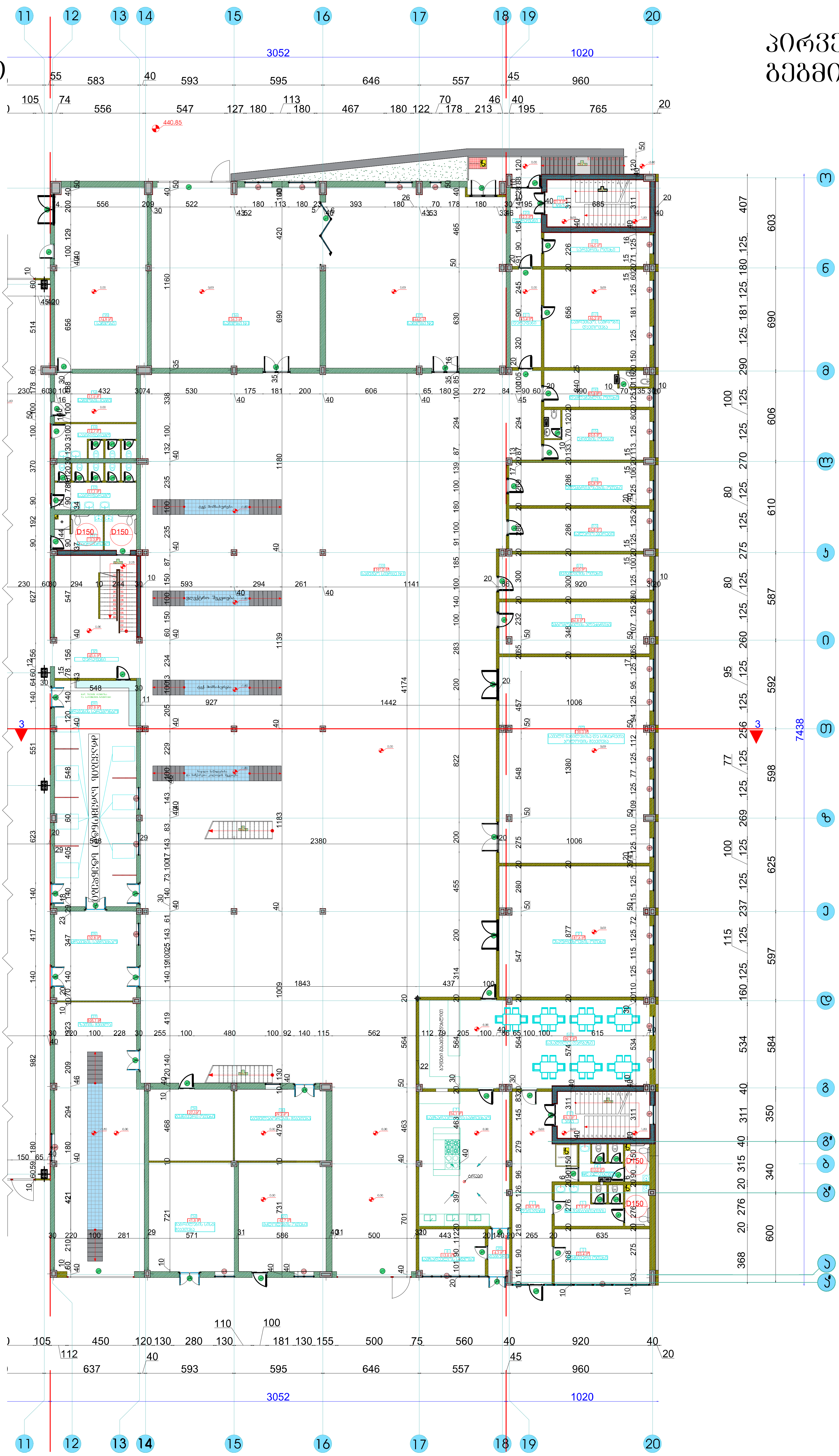

GeoSilkRoad

ინფორმაცია დამკვეთის შესახებ

დამკვეთი	
შ.პ.ს თბილისის სატრანსპორტო კომპანია	
მისამართი	

მასშტაბი 1:250

თანამდებობა	
კომერციული დირექტორი : დ.ცირდავა	
საოპერაციო დირექტორი : ს.თოლორდავა	
არქიტექტორები: შოთა ისააკაძე	
თეიმურაზ კვირკველია	

სათაური

შპს "თბილისის სატრანსპორტო კომპანიის" N 1 ავტობაზის საპროექტო-სახარჯთაღრიცხვო დოკუმენტაციის მომზადება

ფურცელი N 2/51	დანართი-1

პირველი და მეორე სართულის გეგმის ფრაგმენტი

A-2

სახურავის გეგმა

მასშტაბი 1:250

პირობითი აღნიშვნები

- საპროექტო კოლონის ჭრა
- არსებული კოლონის ჭრა
- საპროექტო კედლის ჭრა
- არსებული კედლის ჭრა
- იატაკის ჭრა
- მოჭიმვის ჭრა
- მიწის გრუნტის ჭრა
- ლითონის ჭრა
- მინის ჭრა
- შახტის აღნიშვნა
- არმირებული ჭრა
- გამწვანება
- კარ-ფანჯრების აღნიშვნები
- ღერძების აღნიშვნა
- ჭრის აღნიშვნა
- ±0.00 ნიშნულის აღნიშვნა
- 20.0 მ² ექსპლიკაციის აღნიშვნა
- კიბის მოძრაობის ზოლის აღნიშვნა
- შ.შ.მ. პირი
- სახურავის ქანობის ჩვენება
- 14.00 ნიშნულის აღნიშვნა
- 41 / 22.6 იატაკების ტიპები

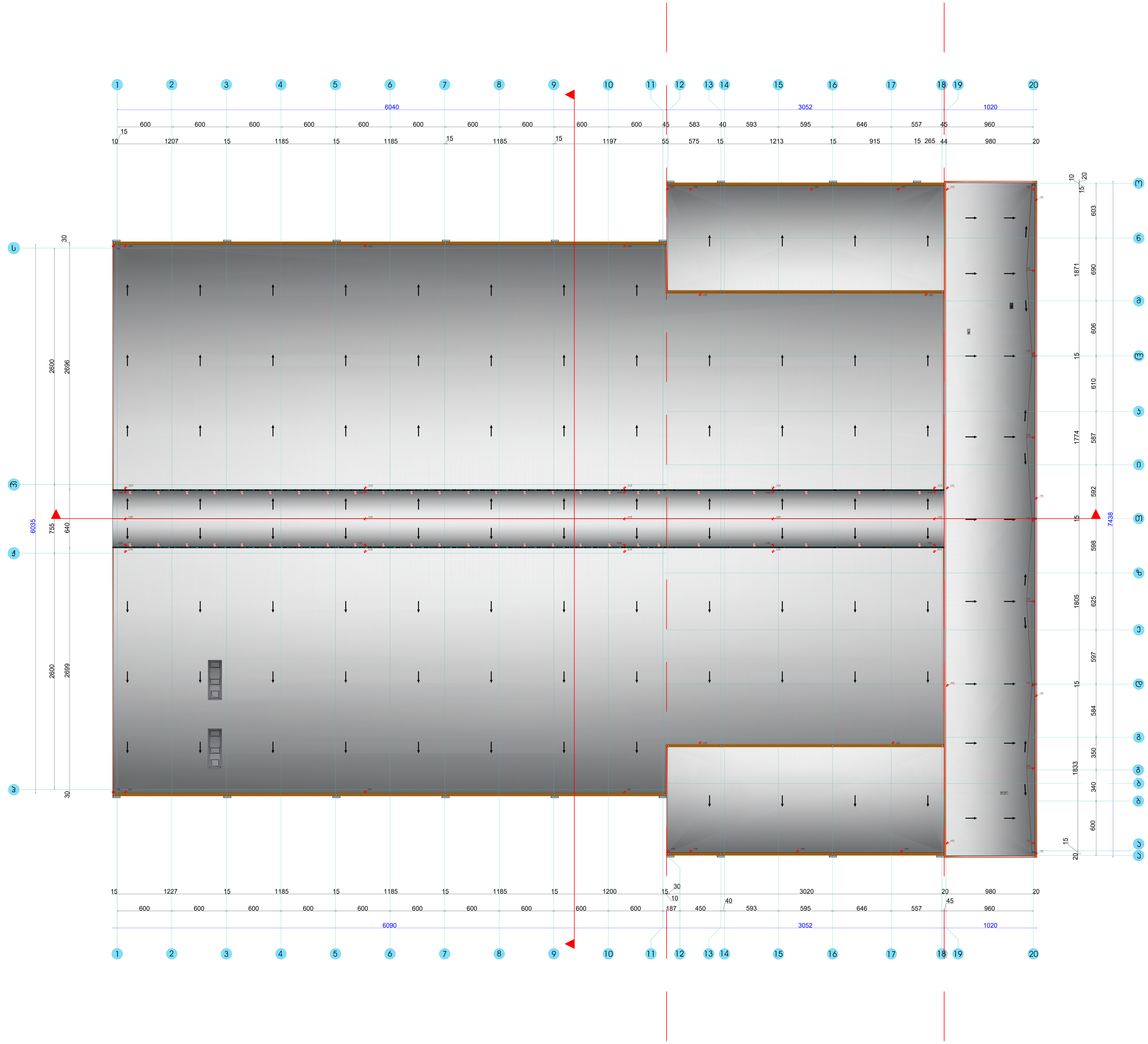

ფართი სარდაფის სართულის
140.0 მ²
საერთო ფართი 1 სართულის
6398.3 მ²
საერთო ფართი 2 სართულის
1150.5 მ²
საერთო ფართი ორივე სართულის
7548.8 მ²

GeoSilkRoad

ინფორმაცია დამკვეთის შესახებ

დამკვეთი

შ.პ.ს თბილისის სატრანსპორტო კომპანია

მისამართი

მასშტაბი 1:250

თანამდებობა	
კომერციული დირექტორი : დ.ცირდავა	
საოპერაციო დირექტორი : ს.თოლორდავა	
არქიტექტორები: შოთა ისააკაძე	
თეიმურაზ კვირკველია	

სათაური

შპს "თბილისის სატრანსპორტო კომპანიის" N 1 ავტობაზის საპროექტო-სახარჯთაღრიცხვო დოკუმენტაციის მომზადება

ფურცელი N 3/51	ფურცლები N 51

სახურავის გეგმა

A1

სახურავის გეგმა

სახურავზე რუფტორების განლაგების სქემა

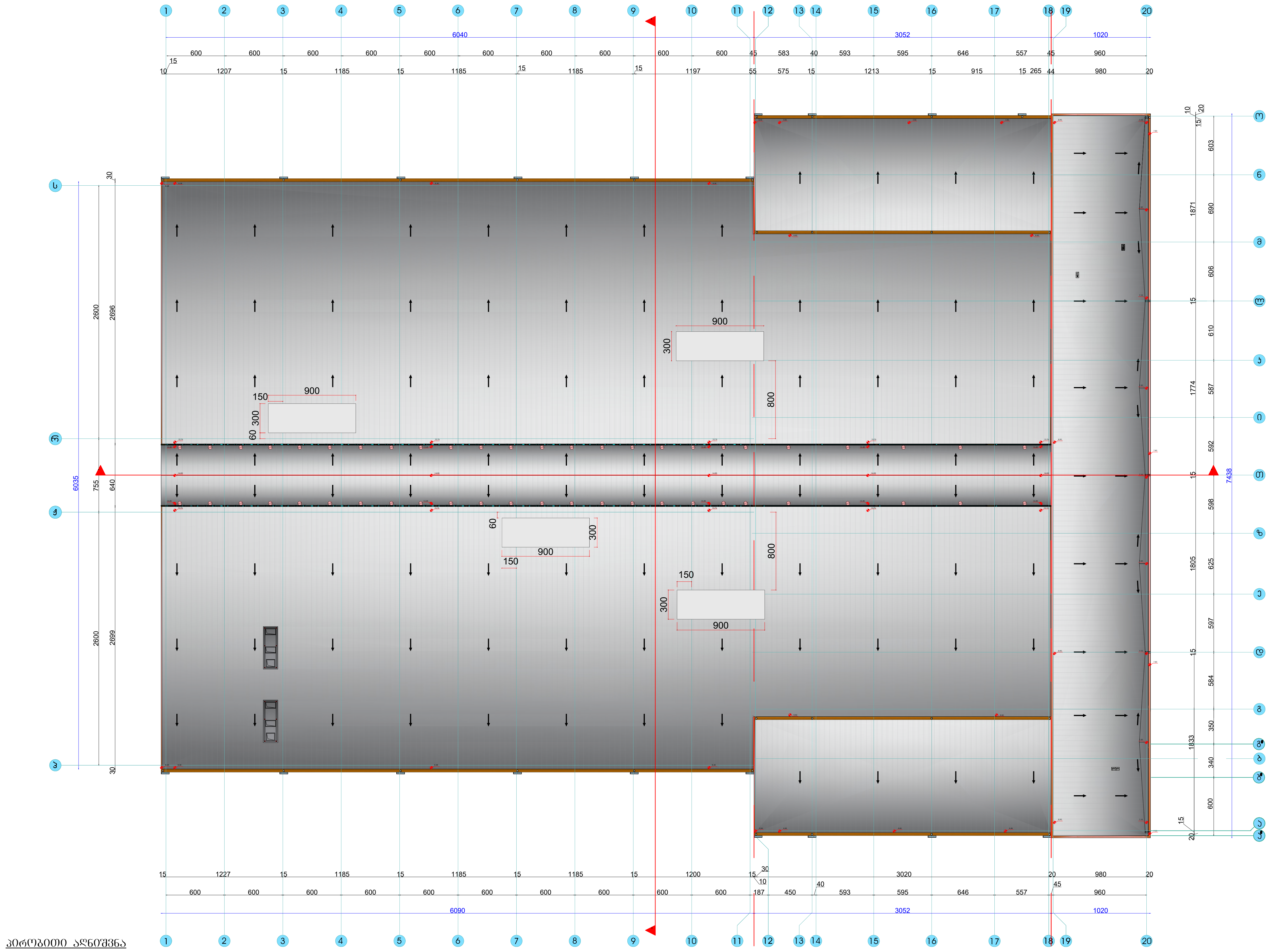

პირობითი აღნიშვნა

- რუფტორი

GeoSilkRoad	
ინფორმაცია დამკვეთის შესახებ	
დამკვეთი	
შ.პ.ს თბილისის სატრანსპორტო კომპანია	
მისამართი	
მასშტაბი 1: 400	
თანამდებობა	
კომერციული დირექტორი : დ.ცირდავა	
საოპერაციო დირექტორი : ს.თოლორდავა	
არქიტექტორები: შოთა ისააკაძე	
თეიმურაზ კვირკველია	
სათაური	
შპს "თბილისის სატრანსპორტო კომპანიის" N 1 ავტობაზის საპროექტო-სახარჯთაღრიცხვო დოკუმენტაციის მომზადება	
ფურცელი N 3/51	დანართი ფურც-1
რუფტორების განლაგების გეგმა	
A-3	

pirveli sarTulis da sardafis dakavebulobis gegma

masStabi 1:250

farTi sardafis sarTulis
140.0 მ²
saerTo farTi 1 sarTulis
6398.3 მ²
saerTo farTi 2 sarTulis
1150.5 მ²
saerTo farTi orive sarTulis
7548.8 მ²

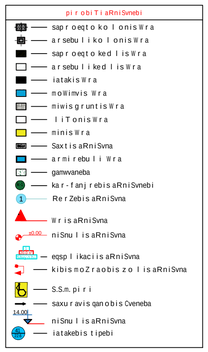

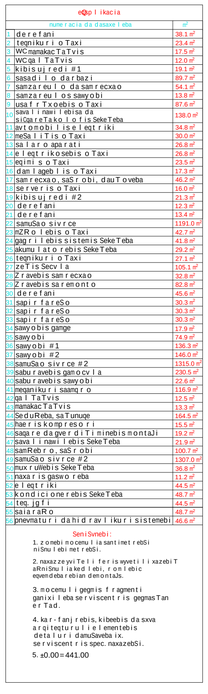

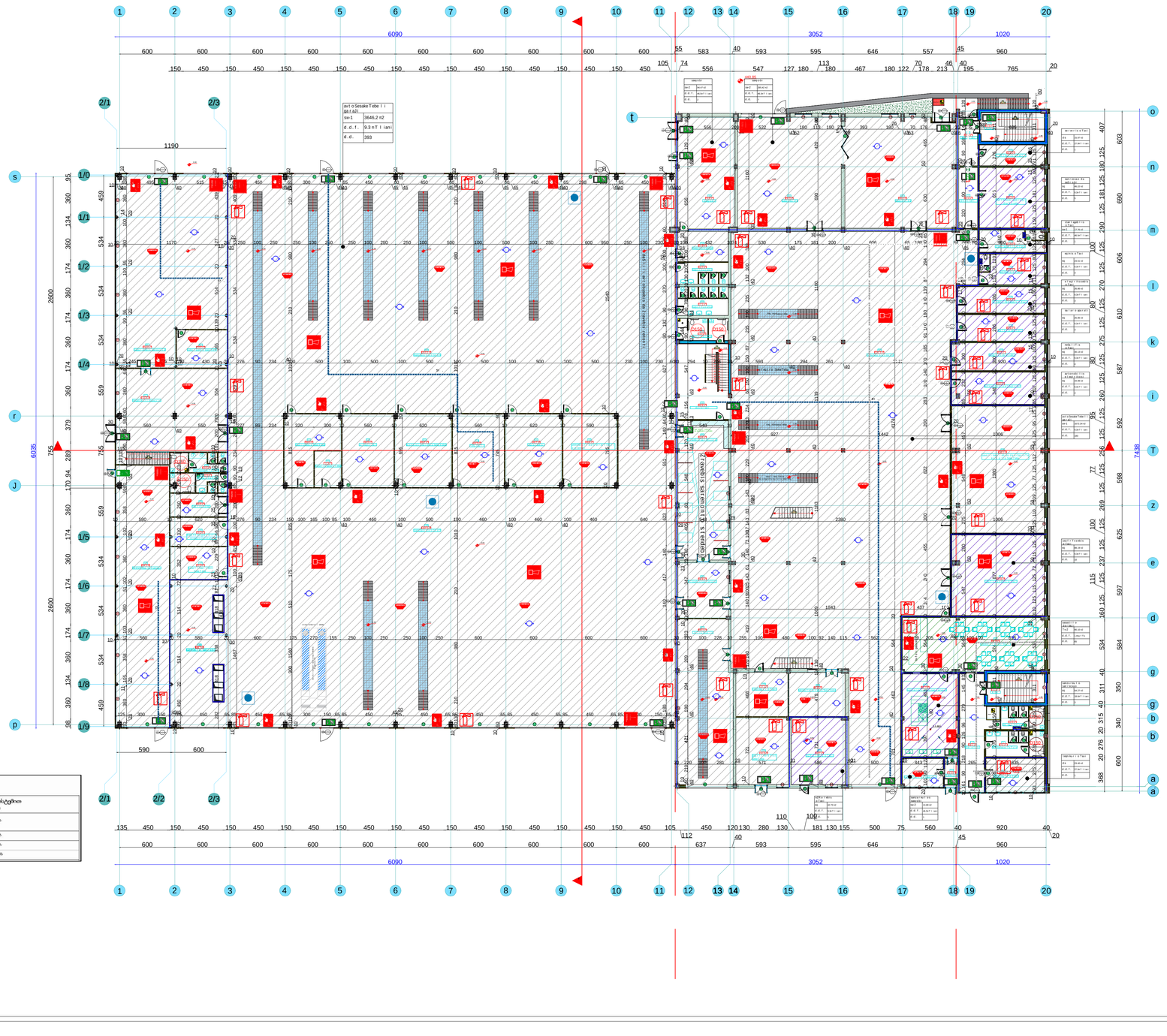

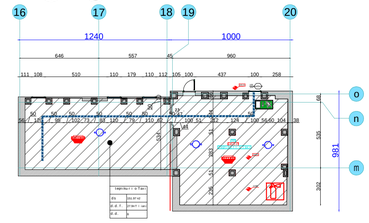

ცხრილი 1016.2

გასასვლელიდან მისაღებში სავლელი მანძილი

დაკავებულობა	სამუშაო სიტუაციის გარეშე (მ)	სამუშაო სიტუაციით (მ)
ოთ. ხე, სბ-1, ხე, ხე, სტ-1	60	75ა
დტ-1	დაუშვებელია	75ა
სქ	60	90ა
სბ-2, სტ-2, დტ	90	120ბ

GeoSilkRoad

informacia damkveTis Sesaxeb

damkveTi

S.p.s "Tbilisis satranspo rto kompania"

misamarTi

masStabi 1:250

Tanamdeboba

komerciuli direqtori: d.cirdava

saoperacio direqtori: s.Toloradava

2016w 28/01 41d. 2019.31.05 255d

Sps modulatori s.k 401991546

saTauri

Sps "Tbilisis satranspo rto kompaniis" N1 avtobazis saproeqto-saxarjTaRricxvo dokumentaciis momzadeba

furceli N 1/4

furclebi N4

pirveli sarTulis da sardafis dakavebulobis gegma

A1

meore sarTulis dakavebulobis gegma

masStabi 1:250

pirobiTi aRniSvnebi

- saproeqto kolonisWra
- arsebuli kolonisWra
- saproeqto kedlisWra
- arsebuli kedlisWra
- iatakisWra
- mosaxleobis Wra
- miwis gruntisWra
- liTonisWra
- minisWra
- SaxtisaRniSvna
- armirebuli Wra
- gamwvaneba
- karf-anjrebisaRniSvnebi
- RerZebisaRniSvna
- WrisaRniSvna
- niSnuli saRniSvna
- eqsplikaciisaRniSvna
- kibis moZraobis zolisaRniSvna
- S.S.m.p i r i
- saxuravis qanobis Cveneba
- niSnuli saRniSvna
- iatakebis tipebi

farTi sardafis saTulis
140.0 მ²
saerTo farTi 1 sarTulis
6398.3 მ²
saerTo farTi 2 sarTulis
1150.5 მ²
saerTo farTi orive sarTulis
7548.8 მ²

eqsplikacia

	numeracia da dasaxeleba	მ²
52	deretani	135.0 მ²
53	kibe	22.2 მ²
59	arqivi	19.6 მ²
60	fsiqologiis otaxi	44.0 მ²
61	WC nanakaTa	12.7 მ²
62	WC qalTa	7.0 მ²
63	kadrebis otaxi	22.0 მ²
64	teqnikuri otaxi	19.7 მ²
65	sakonferencio otaxi	61.9 მ²
66	eqspluataciisufrosi	22.0 მ²
67	eqsploataciis inJinris otaxi	43.0 მ²
68	teqnikuri ganyofileba	42.3 მ²
69	eqsploataciis inJinris otaxi	19.4 მ²
70	kolonisufrosTa otaxi	42.5 მ²
71	htavri meqanikosi	21.2 მ²
72	ufrosis moadgile	19.4 მ²
73	kibe	20.1 მ²
74	ufrosis TanaSemwe	13.2 მ²
75	misaRebi	15.8 მ²
76	avtobazisufrosi	30.9 მ²
77	inJinerinJineri	25.6 მ²
78	nanakaTa Sxapi	30.8 მ²
79	kibe	7.3 მ²
80	nanakaTa Sxapi wc nanakaTa	104.2 მ²
81	jaliTa Sxapi	30.8 მ²
82	jaliTa Sxapi wc qalTa	30.2 მ²
83	jaliTa gamosacvleli	28.9 მ²
84	gavani lobebis otaxi	85.6 მ²
85	gen. direqtoris otaxi	33.2 მ²
86	sa dafis otaxi	140.0 მ²

SeniSvnebi:

1. zonebi mocemuli asaSenebeli nisnuli ebi met ebi
2. mocemuli ganyofileba arqitekturuli seriozuli nawilebi TanerTad.
3. naxazze yvela eleqtrowyvetili xazebi TaRniSnuli ebi, konkretuli aparatebi da elementebi damontaJebis.
4. ±0.00 = 441.00

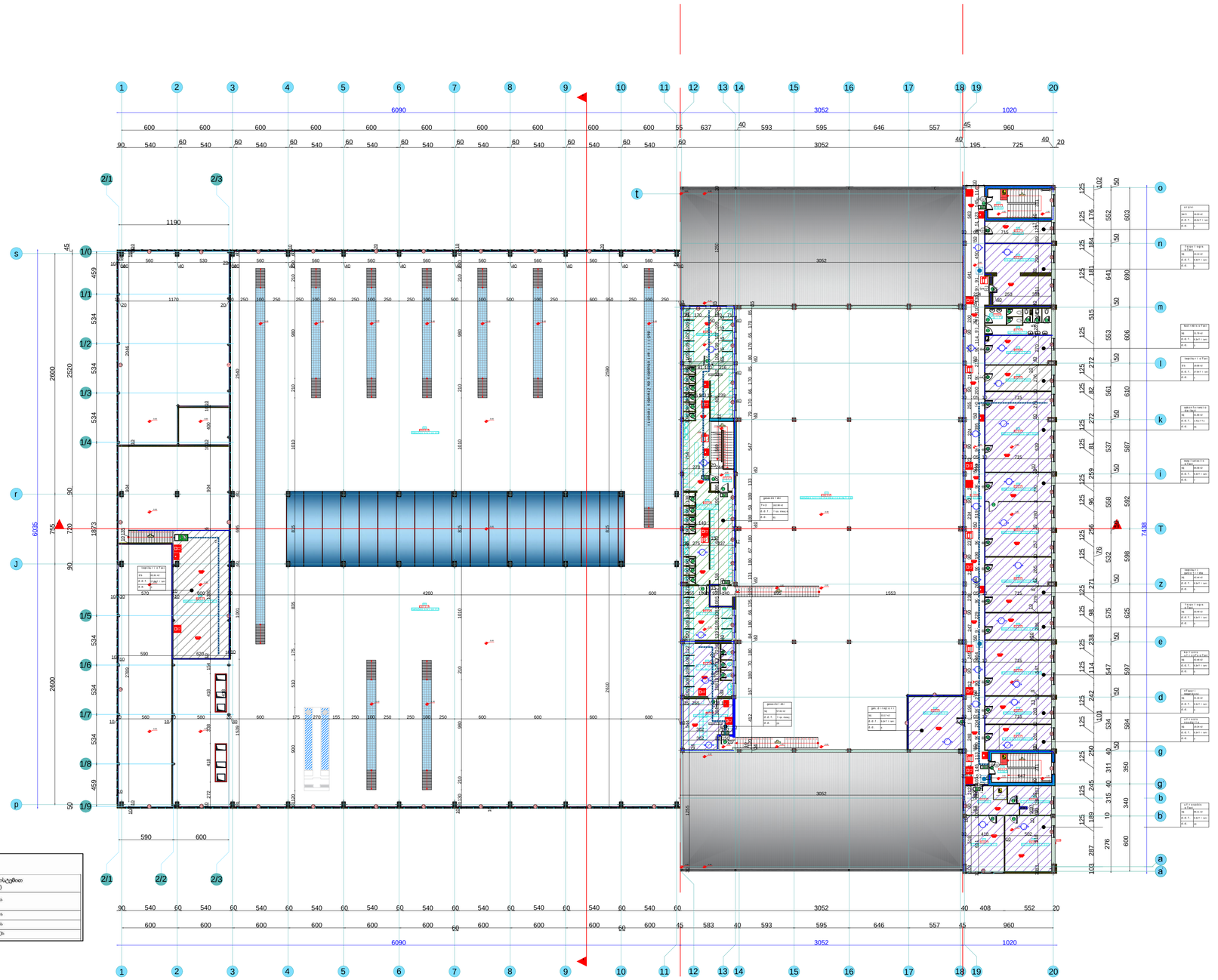

ცხრილი 1016.2

განასხვავებლად მახასიათებლები საკმარისი მასშტაბით

დატვირთვა	სამუხრუჭის გარეშე (0)	სამუხრუჭით (0)
ლე, სგ, სმ-1, სგ, სტ. სტ-1	60	75%
ტტ-1	დაუშვებელია	75%
სტ	60	90%
სმ-2, სტ-2, ტტ	90	120%

GeoSilkRoad

informacia damkveTis Sesaxeb

damkveTi

S.p.s Tbilisis satranspor to kompania

misamarTi

masStabi 1:250

Tanamdeboba

komerciuli direqtori: d.cirdava

saoperacio direqtori: s.Tolordava

2016w 28/01 41d.
2019.31.05 255d

Sps modulatori s.k 401991546

saTauri

Sps "Tbilisis satranspor to kompanii is" N1 avtobazis sapr oekto-saxarjTaRricxvo dokumentaciis momzadeba

furceli N 2/4

furclebi N 4

meore sarTulis dakavebulobis gegma

A1

41 დადგენილება

მასშტაბი 1:250

ჭრილი 2-2

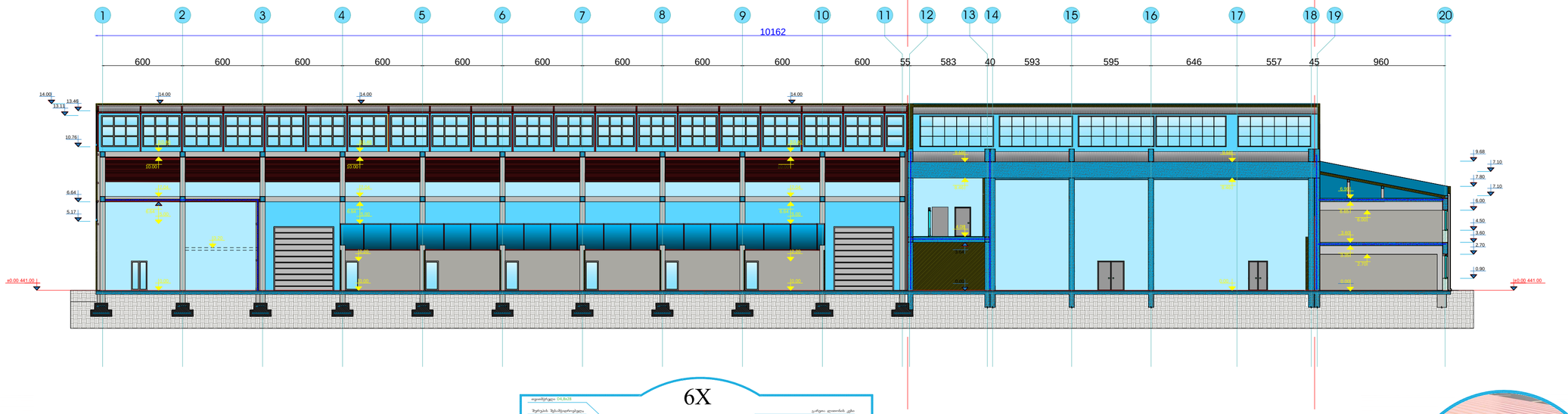



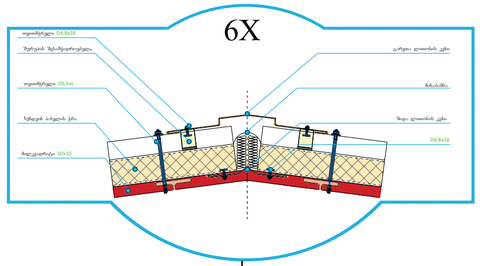



8.38
8.68
6.64
5.17
4.77
±0.00 441.00

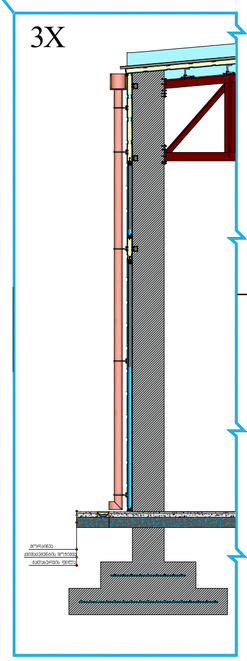

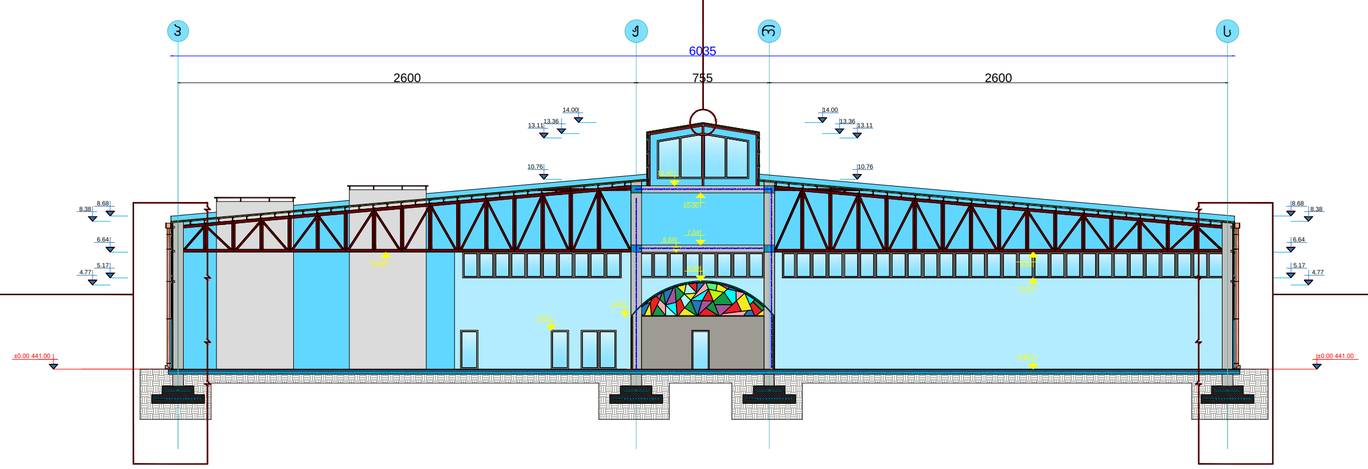

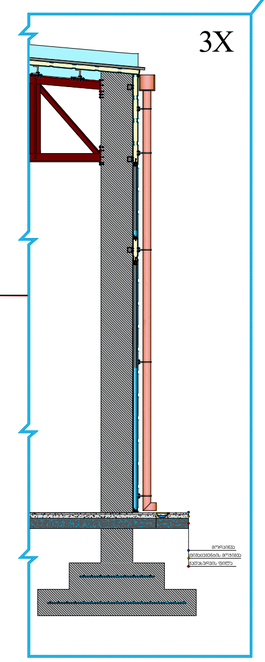

ჭრილი 1-1

ჯეოსილქროუდ
GeoSilkRoad

ინფორმაცია დამკვეთის შესახებ	
დამკვეთი	
შ.პ.ს თბილისის საბარნსპორტო პროექტი	
მისამართი	
მასშტაბი 1:250	
თანამდებობა	
პროექტირების ხელმძღვანელი :	დ.ცირდაკა
საპროექტო ხელმძღვანელი :	ს.თოლორდავა
2016წ. 28ე01 N41ᵒ0ᵒ. 20ᵒ09ᵒ. 24ე03 N255. 2019 წ 31 05ე. ფაილის ელექტრონული ხელმოწერა შპს ტექნიკური უნივერსიტეტი ს.კ.:401991546	შპს ტექნიკური უნივერსიტეტი ს.კ.:401991546
სათაური	
შპს "თბილისის საბარნსპორტო პროექტის" N1 უპოლპუნის საავტომობილო-საბაჟო ტერმინალის მოწყობა	
ფურცელი N 3/4	ფურცლები N 4
ჭრილი 1-1 ჭრილი 2-2 41 დადგენილება	
A2	

ՀՀ ԱՐԱՐԱՏԻ ՄԱՐԶԻ ՎԱՂԱՇԵՆ ԳՅՈՒՂԻ ՀԱՆՐԱՅԻՆ ԿԱՆԱՉՆԵՐԻ ՎԵՐԱԿԱՌՈՒՑՈՒՄ

Ընդհանուր տվյալներ

Ծրագրի անվանումը	Վաղաշեն գյուղի ներհամայնքային ճանապարհների վերակառուցում
Ծրագրի տեսակը	Ասֆալտապատ ճանապարհների կառուցում
Ծրագրի իրականացման վայրը	ՀՀ Արարատի մարզ, Վաղաշեն գյուղ
Ծրագրի իրականացման ժամկետը	2026 թ. մայիս – 2027 թ. հոկտեմբեր
Ծրագրի հեղինակային կոլեկտիվը	«Արարատ Ճանապարհային Նախագծում» ՍՊԸ
Ծրագրի գլխավոր ինժեներ	Ա. Մ. Գրիգորյան
Ծրագրի ղեկավար	Ն. Ռ. Հակոբյան
Նախագծային փուլը	Նախագծային փաստաթղթեր
Նախագծման հիմքը	ՀՀ Արարատի մարզպետարանի 2025 թ. հունվարի 14-ի թիվ 37-Ա որոշում
Նախագծման ժամկետը	2025 թ. դեկտեմբեր – 2026 թ. փետրվար
Ծրագրի ընդհանուր արժեքը	1 248 500 000 ՀՀ դրամ
Ծրագրի ֆինանսավորման աղբյուրը	Մարզպետարանի բյուջե, համայնքի սեփական միջոցներ

Ճանապարհների ընդհանուր բնութագրերը

Ճանապարհների ընդհանուր երկարությունը	4.8 կմ
Ճանապարհների կատեգորիան	V կատեգորիա
Նախագծային արագությունը	40 կմ/ժ
Ասֆալտապատ հատվածների երկարությունը	4.8 կմ
Ասֆալտապատ հատվածների լայնությունը	6.0 մ
Ասֆալտբետոնե ծածկի հաստությունը	5 սմ
Հիմքի շերտի հաստությունը	15 սմ
Ավազա-խճային հիմքի հաստությունը	20 սմ
Ճանապարհների ընդհանուր մակերեսը	28 800 մ²
Ասֆալտապատ մակերեսը	28 800 մ²

Ճանապարհների ցանցի բնութագրերը

Ճանապարհի անվանումը	Երկարությունը, կմ	Լայնությունը, մ	Ասֆալտապատ հատվածի երկարությունը, կմ	Ասֆալտապատ հատվածի մակերեսը, մ²
Ճանապարհ 1	2.35	6.0	2.35	14 100
Ճանապարհ 2	1.62	6.0	1.62	9 720
Ճանապարհ 3	0.83	6.0	0.83	4 980
Ճանապարհ 4	0.40	6.0	0.40	2 400
Ընդամենը	**4.80**		**4.80**	**31 200**

Ճանապարհների հատակագծային տարրերը

Ճանապարհի անվանումը	Ուղղագիծ հատվածների երկարությունը, կմ	Կորագիծ հատվածների երկարությունը, կմ	Կորերի թիվը	Նվազագույն շառավիղը, մ	Առավելագույն թեքությունը, ‰
Ճանապարհ 1	1.85	0.50	3	120	38
Ճանապարհ 2	1.20	0.42	2	100	42
Ճանապարհ 3	0.61	0.22	1	150	35
Ճանապարհ 4	0.31	0.09	1	200	30

Ճանապարհների երթևեկության կազմակերպումը

Երթևեկության կազմակերպման եղանակը	Միակողմանի
Ճանապարհանշանների քանակը	24 հատ
Նշագծման երկարությունը	9.6 կմ
Նշագծման տեսակը	Սպիտակ, դեղին
Արգելապատնեշների քանակը	12 հատ
Արգելապատնեշների տեսակը	Մետաղական, պլաստմասսե
Լուսացույցային կետերի քանակը	1 հատ
Լուսացույցային կետերի տեսակը	Ինքնագործ, ֆազավորված

Ճանապարհների ջրահեռացումը

Ջրահեռացման համակարգի տեսակը	Բաց և փակ
Բաց ջրահեռացման խրամատների երկարությունը	3.2 կմ
Խրամատների լայնությունը	0.6 մ
Խրամատների խորությունը	0.4 մ
Փակ ջրահեռացման խողովակների երկարությունը	1.6 կմ
Խողովակների տրամագիծը	400 մմ
Ջրհորների քանակը	18 հատ
Ջրհորների տեսակը	Բետոնե, ցանցավոր կափարիչներով
Ջրհեղեղային հոսքերի քանակը	4 հատ

Ճանապարհների կառուցման ընթացքում ստեղծվող թափոնները

Ասֆալտբետոնի հին ծածկի քանդման ծավալը	1 440 մ³
Հին ասֆալտի վերամշակման ենթակա զանգվածը	2 160 տ
Հողային աշխատանքների ծավալը	6 200 մ³
Ավելցուկային հողի քանակը	1 850 մ³
Ավելցուկային հողի տեղափոխման հեռավորությունը	12 կմ
Շինարարական աղբի քանակը	35 տ
Աղբի տեղափոխման հեռավորությունը	25 կմ
Աղբավայրի անվանումը	Վաղաշենի աղբավայր

Ճանապարհների պահպանությունը

Ճանապարհների պահպանության տեսակը	Ամենամյա
Ճանապարհների պահպանության ենթակա երկարությունը	4.8 կմ
Ճանապարհների պահպանության ենթակա մակերեսը	28 800 մ²
Ճանապարհների պահպանության կազմակերպությունը	«Արարատ Ճանապարհային Նախագծում» ՍՊԸ
Ճանապարհների պահպանության տարեկան արժեքը	18 500 000 ՀՀ դրամ

Ճանապարհների ազդեցությունը շրջակա միջավայրի վրա

Ծառահատումների քանակը	12 հատ
Ծառահատումների տեղափոխման ենթակա քանակը	8 հատ
Ծառահատումների փոխհատուցման ենթակա քանակը	4 հատ
Ծառահատումների փոխհատուցման արժեքը	1 200 000 ՀՀ դրամ
Ճանապարհների կառուցման ընթացքում ստեղծվող փոշու ազդեցության գոտին	0.5 կմ
Ճանապարհների կառուցման ընթացքում ստեղծվող աղմուկի ազդեցության գոտին	0.3

ჯიხური
გეგმა მ. 1:50

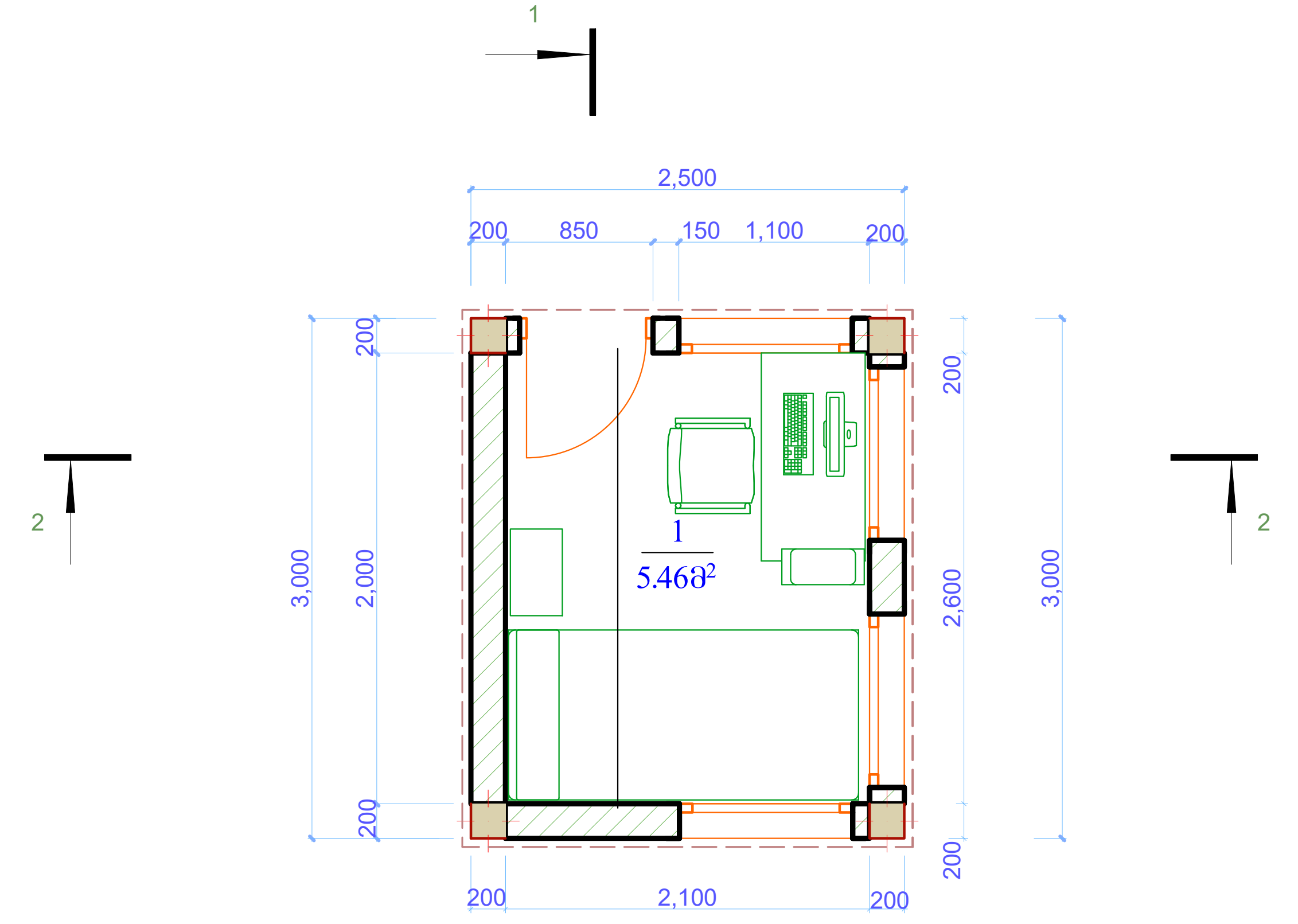

ჯიხური
წინა ფასადი მ. 1:50

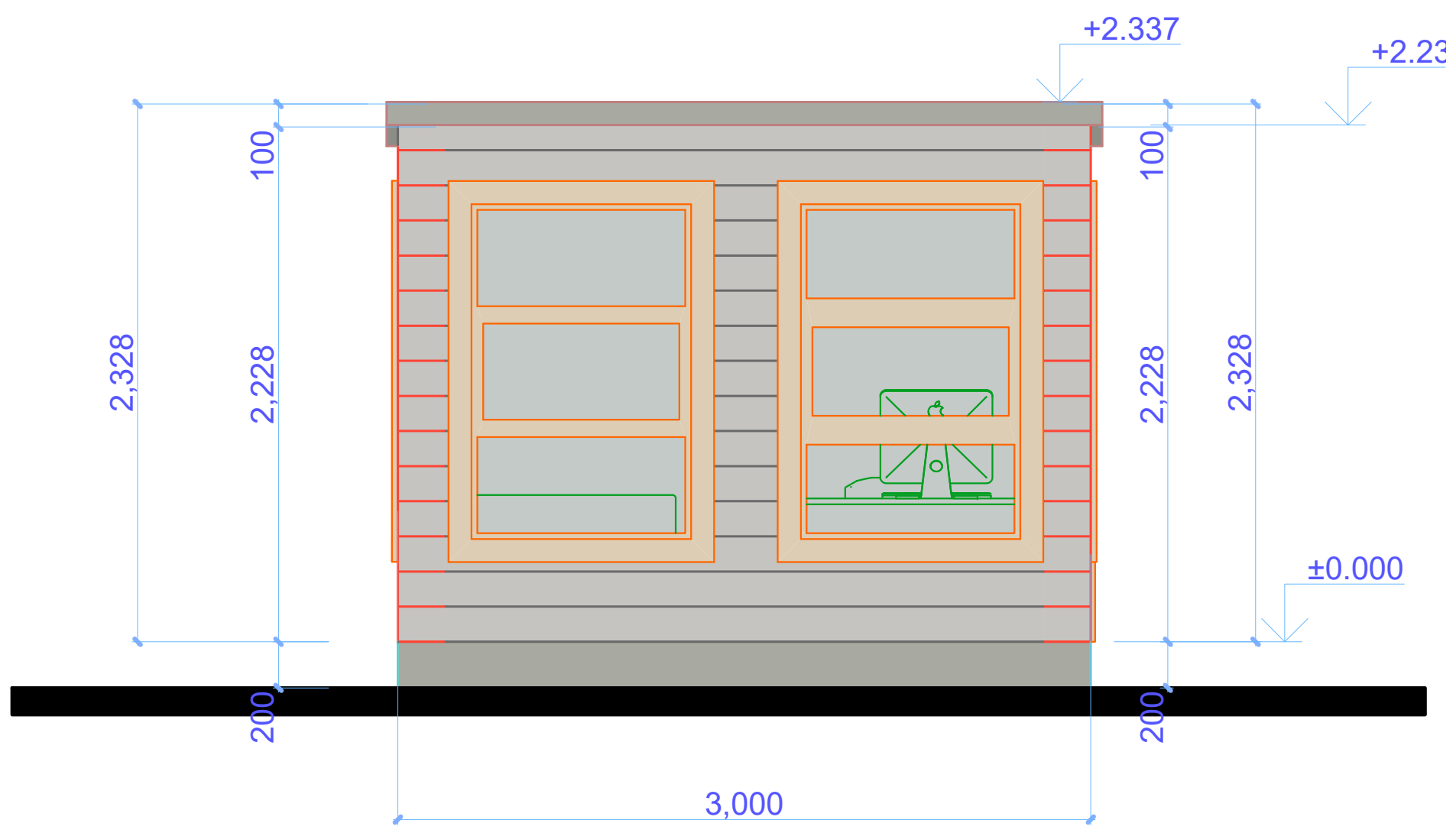

ჯიხური
უკანა ფასადი მ. 1:50

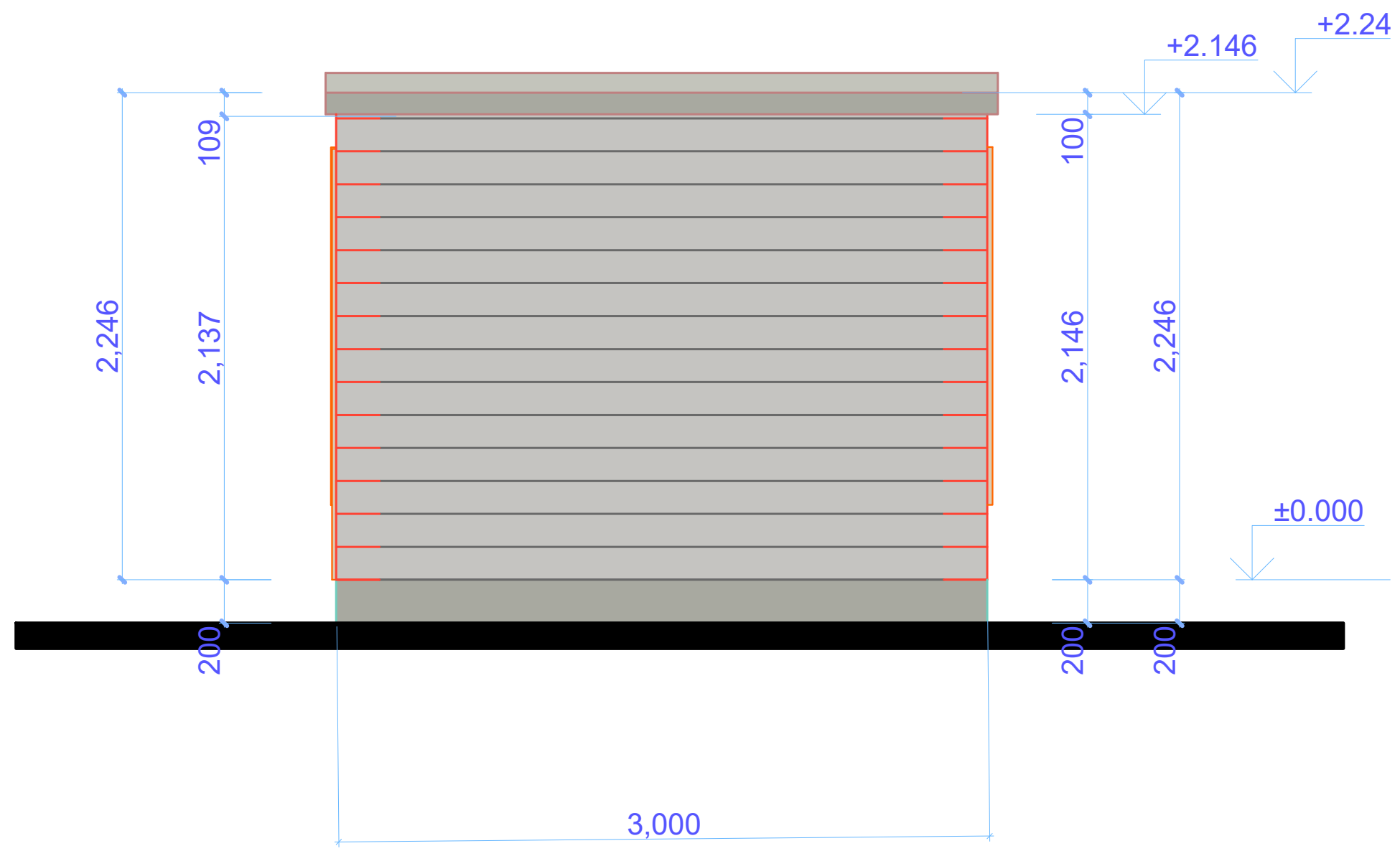

GeoSilkRoad
way of constant development

საკონტაქტო ინფორმაცია:
www.gsr.ge
ტელ: +955595655655
E-mail: info@gsr.ge

პროექტის დასახელება:
შპს„თბილისის სატრანსპორტო კომპანიის" №1 ავტობაზის ელ. მომარაგების, საწვავგასამართი სადგურების და სამრეცხაოს მოწყობის მუშა პროექტი.

ობიექტის დასახელება:
ჯიხური
გეგმა მ.1:50
წინა ფასადი , უკანა ფასადი

მისამართი:
ქ.თბილისი ქორესის (კოლიციის) ქუჩა №7
ს. კ. 01.19.22.007.047

დამკვეთი:
შპს„თბილისის სატრანსპორტო კომპანია"

ფურცელი:	ა-5
ფურცლები:	
მასშტაბი:	1:50
თარიღი:	
კომერციული დირექტორი	დ. ცირდავა
ოპერაციათა დირექტორი	ს. თოლორდავა
არქიტექტორი	ბ. პატარაია მ. ყალიჩავა
ტექნოლოგი	
კვლევის ავტორი	

2019 წელი

ჭიხური

სახურავის გეგმა 1:50

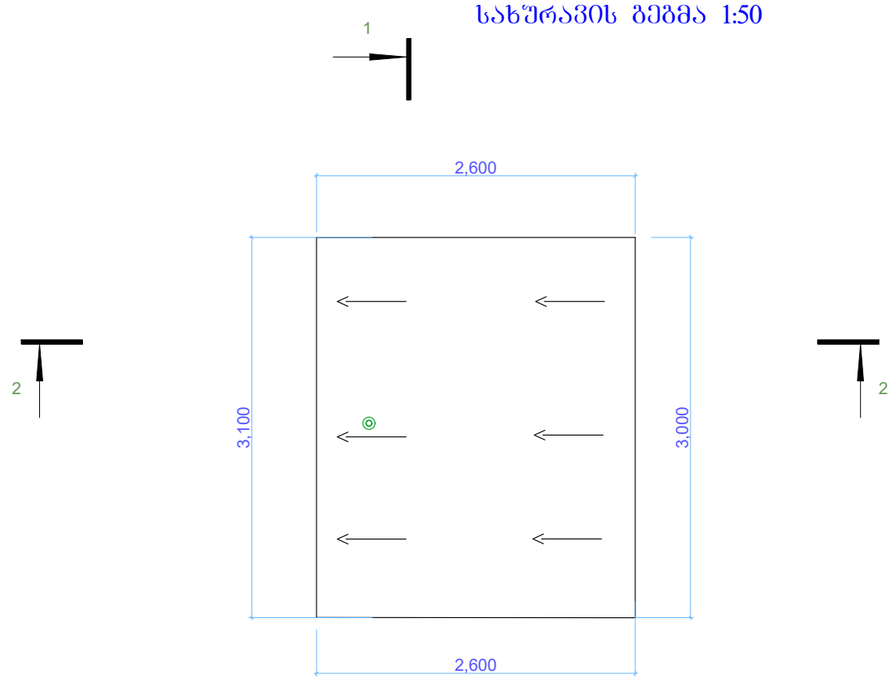

კარ ფანჯრების ჩამონათვალი	კ.-1	ფ.-1
რაოდენობა	1	4
სიბრძე სიგანე	1.950x769	1.000x1.500
კარებისა და ფანჯრების გაღების მიმართულება	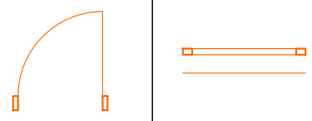	
მეტალოპლასტმასის კარი და ფანჯრები ხედი კარების გაღების საწინააღმდეგო მხრიდან	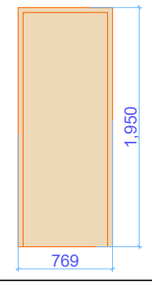	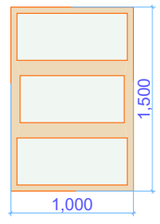

GeoSilkRoad
way of constant development

საკონტაქტო ინფორმაცია:

www.gsr.ge

ტელ:	+955595655655
E-mail:	info@gsr.ge

პროექტის დასახელება:

შპს„თბილისის სატრანსპორტო კომპანიის" №1 ავტობაზის ელ. მომარაგების, საწვავსასამართლო სადგურების და სამრეცხაოს მოწყობის მშშა პროექტი.

ობიექტის დასახელება:
ჭიხური
სახურავის გეგმა

მისამართი:

ქ.თბილისი ჟორესის (პოლიციის) ქუჩა №7
ს. კ. 01.19.22.007.047

დამკვეთი:

შპს„თბილისის სატრანსპორტო კომპანია"

შურცელი:	ა-8
შურცლები:	
მასშტაბი:	1:50
თარიღი:	
კომერციული დირექტორი	დ. ცირდავა
ოპერაციათა დირექტორი	ს. თოლორდავა
არქიტექტორი	ბ. პატარაია მ. ყალიჩავა
ტექნოლოგი	
კვლევის ავტორი	

2019 წელი

ცხრილი ბ.ა.ბ.ა.ბ.ა.

תכנית קומת קרקע ±0.00 סולם 1:100

שטח כולל	2193.32 מ"ר
מספר יחידות	70.21 יח'

מס'	שם החלל	שטח
01	WC אנשים נכים	6.02 מ"ר
02	WC אנשים נכים	4.82 מ"ר
03	אחסנת מזון	16.15 מ"ר
04	WC	10.80 מ"ר
05	WC	2.74 מ"ר
06	WC	10.94 מ"ר
07	אחסן	2.62 מ"ר
08	אחסן	19.42 מ"ר
09	קונסטרוקציה	22.98 מ"ר
10	חשמל	5.30 מ"ר
11	WC	9.73 מ"ר
12	WC	3.56 מ"ר
13	מחסן קונסטרוקציה	98.45 מ"ר
14	חשמל ומים	2072.37מ"ר
15	קונסטרוקציה	23.31 מ"ר
16	חשמל	5.48 מ"ר
17	WC	10.75 מ"ר
18	WC	2.60 מ"ר
19	WC	2.60 מ"ר
20	WC	10.98 מ"ר
21	אחסנת מזון	16.04 מ"ר
22	WC אנשים נכים	4.63 מ"ר
23	WC אנשים נכים	5.83 מ"ר
24	חשמל N1	4.20 מ"ר
25	חשמל N2	4.20 מ"ר
26	חשמל N3	4.20 מ"ר
27	חשמל N4	4.20 מ"ר
28	מחסן ציוד לשימור	50.74 מ"ר
29	קונסטרוקציה	70.21 מ"ר

מקרא

- קו חתך
- קו מדרגות
- מעקה
- מדרגות
- קונסטרוקציה
- חשמל
- מים
- ביוב
- מעקה זכוכית
- קו חשמל
- מפלס ±0.00
- מספר חדר
- שטח החדר
- מספר יחידה
- שטח היחידה

הערות

1. כל המידות במילימטרים אלא אם צוין אחרת.
2. יש לתאם את כל הפתחים מול תכנית האדריכל.
3. כל הקירות החיצוניים בעובי 30 ס"מ.
4. כל הקירות הפנימיים בעובי 20 ס"מ.
5. ±0.00 = 443.90

יועצים

אדריכל	GeoSilkRoad
קונסטרוקציה	
חשמל	
אינסטלציה	
מעליות	
בטיחות אש	
נגישות	
פיתוח	

פרטי הפרויקט

מגורים ומסחר בבניין רב קומות

מידות

1:200

מספר שרטוט

J-06

תאריך

מאי 2026

מהנדס

שלב

היתר בניה

מתכנן

קנה מידה

1:200

מספר שרטוט

J-06

תאריך

מאי 2026

სახურავის გეგმა

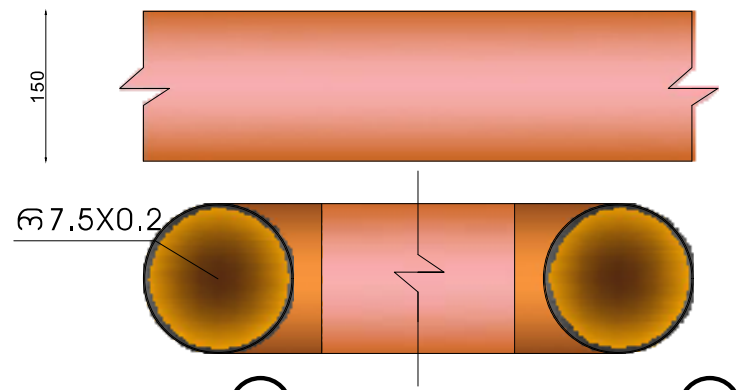

წყალსაწრები მილები

დასახელება	მასალა	სიგრძე	ზომა		რაოდენობა
მილი	ფერადი თუნუქი	72 მ	რ7.5X0.2		12-ც 6მ
დასახელება	მასალა	ზომა	ზომა		რაოდენობა
მუხლი	ფერადი თუნუქი	რ7.5X0.2	რ7.5X0.2		12-ც
დასახელება	მასალა	სიგრძე	სიგანე	სიმაღლე	რაოდენობა
წყალსაწრები ღარი	ფერადი თუნუქი	130 მ	0.3 მ	0.3 მ	2-ც 65მ

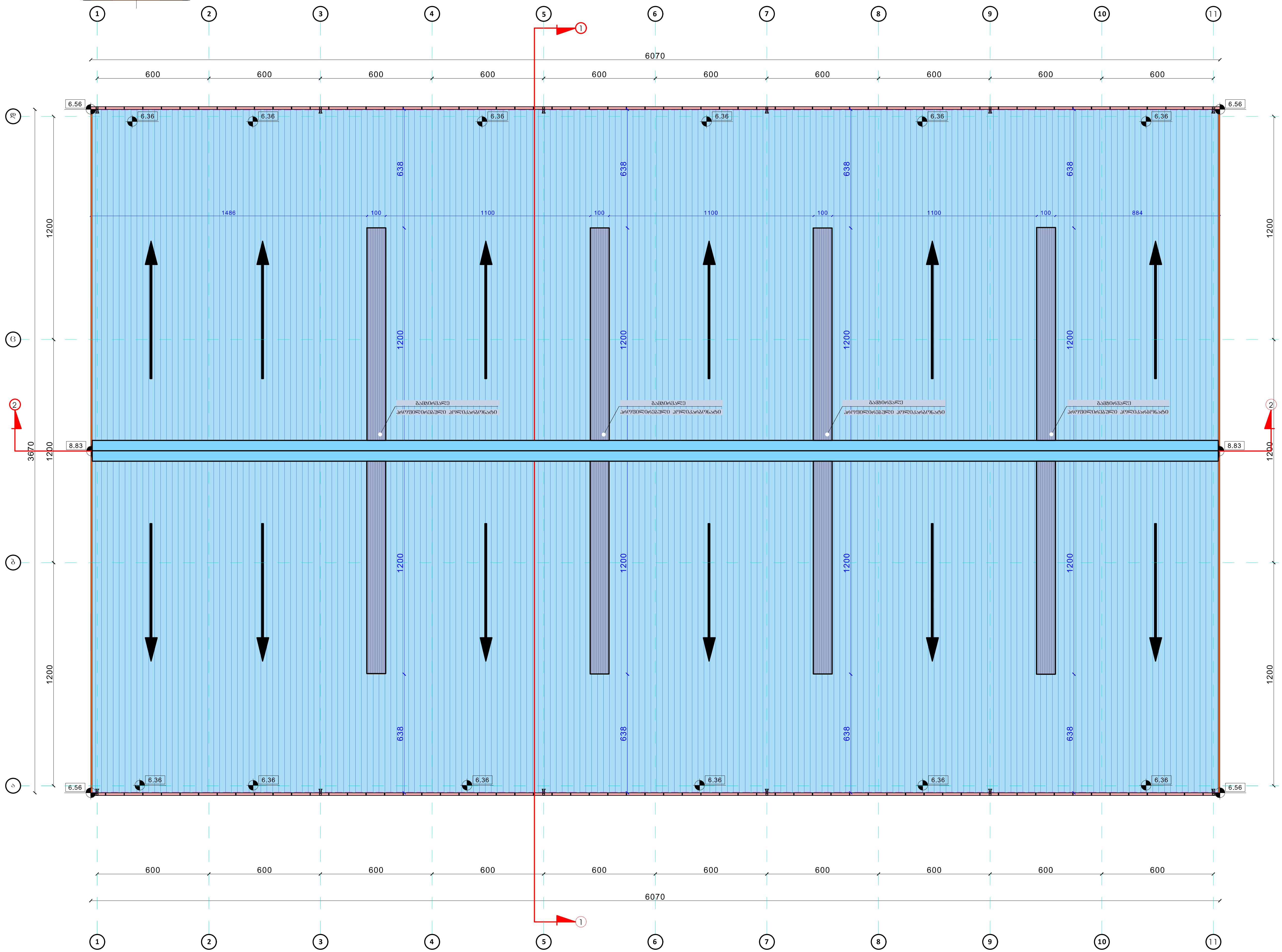

პირობითი აღნიშვნები

- ორტესებრი კოჭის ჭრა
- საპროექტო კედლის ჭრა
- მოჭიმვის ჭრა
- მიწის გრუნტის ჭრა
- შახტის აღნიშვნა
- კარ-ფანჯრების აღნიშვნები
- ღერძების აღნიშვნა
- ჭრის აღნიშვნა
- +0.00 ნიშნულის აღნიშვნა
- ექსპლიკაციის აღნიშვნა
- შ.შ.მ. პირი
- სახურავის ქანობის ჩვენება
- 14.00 ნიშნულის აღნიშვნა
- იატაკების ტიპები

შენიშვნები:

1. ზომები მოცემულია სანტიმეტრებში ნიშნულები მეტრებში.

4. კარ-ფანჯრების, კიბეების და სხვა არქიტექტურული ელემენტების დეტალური დამუშავება იხ. სამრეცხაოს სპეც. ნახაზებში.

5. ±0.00=443.90

ჯეოსილქროუდ GeoSilkRoad

ინფორმაცია დამკვეთის შესახებ	
დამკვეთი	
შ.პ.ს თბილისის სატრანსპორტო კომპანია	
მისამართი	
ქ.თბილისი ქორესის (პოლიციის) ქუჩა №7 ს/კ(01.19.22.007.047)	
მასშტაბი 1:250	
თანამდებობა	
კომერციული დირექტორი : დ.ცირდავა	
საოპერაციო დირექტორი : ს.თოლორდავა	
არქიტექტორები: თეიმურაზ კვირკველია	
სათაური	
მჳს "თბილისის სატრანსპორტო კომპანიის" N1 ავტობაზის საპროექტო-სახარჯთაღრიცხვო დოკუმენტაციის მომზადება	
ფურცელი N 07/25	ფურცლები N 25
სახურავის გეგმა	
ა-07	

დაკავებულობის გეგმა 0.00 ნიშნულზე

მასშტაბი 1:200

ექსპლიკაცია

	ნუმერაცია და დასახელება	მ²
01	WC შშმ პირთათვის	6,02 m2
02	WC შშმ პირთათვის	4,82 m2
03	პერსონალის ოთახი	16,15 m2
04	WC	10,80 m2
05	WC	2,74 m2
06	WC	10,94 m2
07	WC	2,62 m2
08	ჰოლი	19,42 m2
09	დერეფანი	22,98 m2
10	საკუჭნაო	5,30 m2
11	WC	9,73 m2
12	WC	3,56 m2
13	ძიმითური დამუშავება	98,45 m2
14	სამუშაო ხივრცე	1880,77 m2
15	დერეფანი	23,31 m2
16	საკუჭნაო	5,48 m2
17	WC	10,75 m2
18	WC	2,60 m2
19	WC	2,60 m2
20	WC	10,98 m2
21	პერსონალის ოთახი	16,04 m2
22	WC შშმ პირთათვის	4,63 m2
23	WC შშმ პირთათვის	5,83 m2
24	სალარო №1	4,20 m2
25	სალარო №2	4,20 m2
26	სალარო №3	4,20 m2
27	სალარო №4	4,20 m2
	საერთო ფართი	2193.32

შენიშვნები:

1. ზომები მოცემულია სანტიმეტრებში ნიშნულები მეტრებში.

4. კარ-ფანჯრების, კიბეების და სხვა არქიტექტურული ელემენტების დეტალური დამუშავება იხ. სამრეცხაოს სპეც. ნახაზებში.

5. ±0.00=443.90

ცხრილი 1016.2

გასასვლელთან მისადგომი სავალი მანძილი

დაკავებულობა	საშხეფი სისტემის გარეშე (მ)	საშხეფი სისტემით (მ)
თვ, სგ, სმ-1, სვ, სც, სწ-1	60	75ბ
დწ-1	დაუშვებელია	75ბ
სქ	60	90ბ
სმ-2, სწ-2, დს	90	120ბ

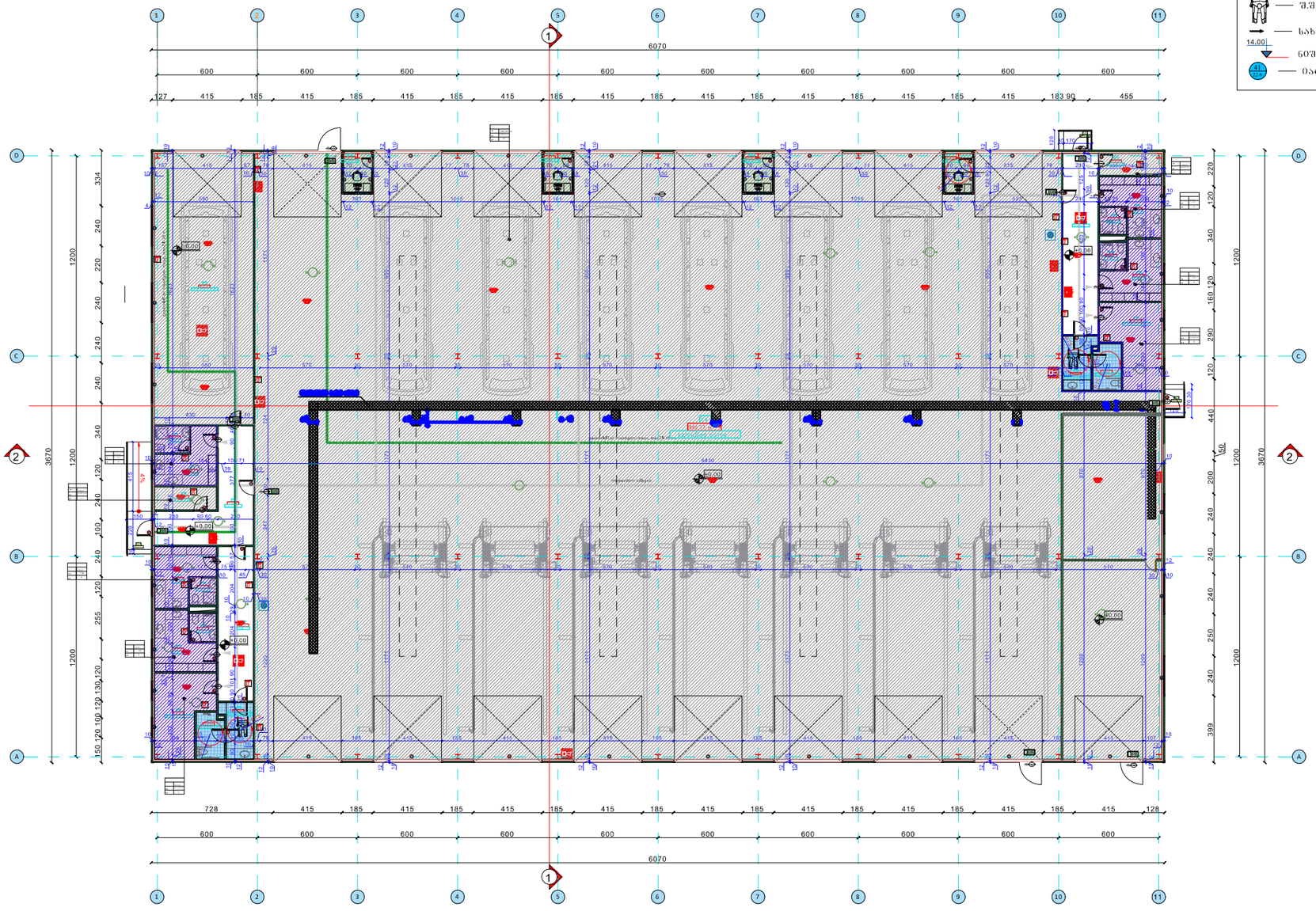

პირობითი აღნიშვნები

- ორტესებრი კოჭის ჭრა
- საპროექტო კედლის ჭრა
- მოპირკეთების ჭრა
- მიწის ჭრუნტის ჭრა
- შახტის აღნიშვნა
- კარ-ფანჯრების აღნიშვნები
- დერეფნების აღნიშვნა
- ჭრის აღნიშვნა
- ±0.00 ნიშნულის აღნიშვნა
- ექსპლიკაციის აღნიშვნა
- შ.შ.მ. პირი
- სახურავის ქანობის ჩვენება
- 14.00 ნიშნულის აღნიშვნა
- იატაკების ტიპები

GeoSilkRoad

ინვესტორი დამკვეთის შესახებ

დამკვეთი

შპს თბილისის სატრანსპორტო კომპანია

მისამართი

თანამდებობა

ხელმძღვანელი დიზაინერი — დავით ჯინჭარაძე

პროექტის დიზაინერი — ხათუნა ლოლაძე

პროექტის ხელმძღვანელი:

თენგიზ კვირკველია

სათაური

შპს "თბილისის სატრანსპორტო კომპანიის" ავტოპარკის საპროექტო-სახარჯთაღრიცხვო დოკუმენტაციის მომზადება

შეკვეთა N 22/25

შეკვეთები N 25

დაკავებულობის გეგმა ±0.00 ნიშნულზე

A2

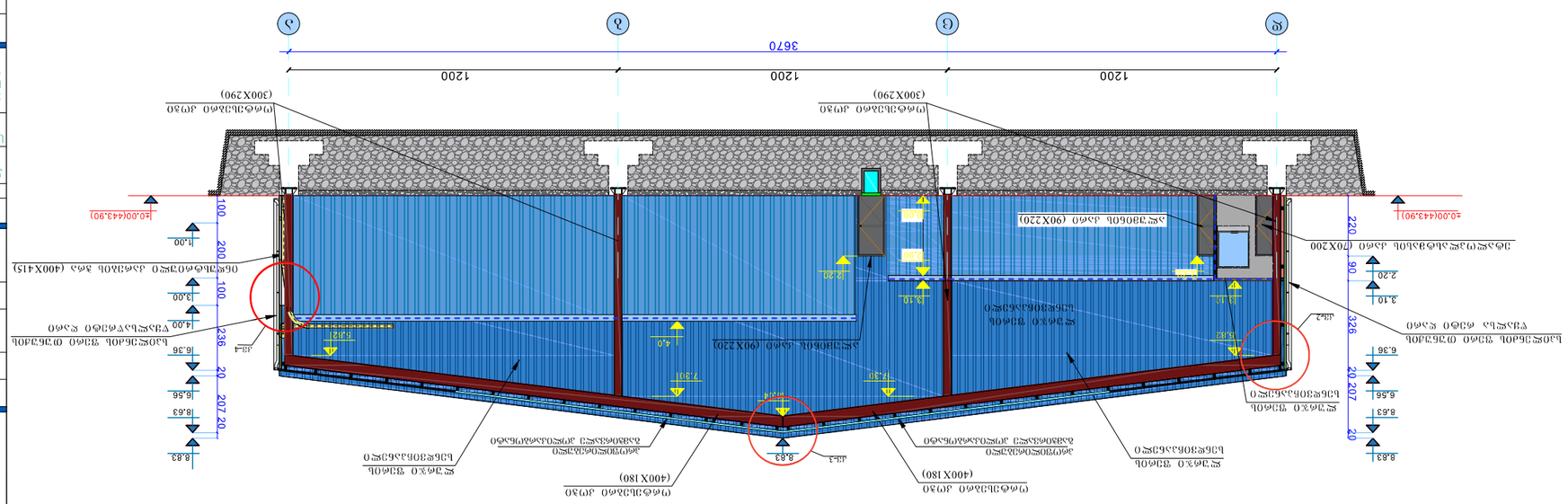

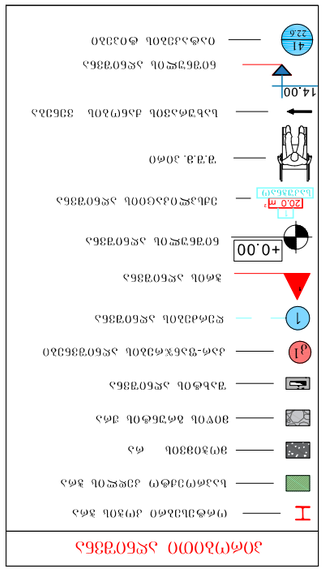
מקרא סוגי חומרים
חומר מילוי מאוזן
בטון
אבן
חול
בטון רזה
אבן-גיר אפורה
קרקע טבעית
מפלס 0.00
מפלס טבעי
מפלס תכנון
מ.ע.ג. מאזן
מבנה מגורים
מפלס מדרכה
מפלס כביש
מפלס מדרכה
מפלס כביש
מפלס מדרכה
מפלס כביש

პირობითი აღნიშვნები

მიწის ნაკვეთის საკადასტრო საზღვარი

A ღერძი

2 ჭრილის ხაზი

+4.048 სტრუქტურის ზედაპირის ნიშნული

ავტომესაკეთებელი გარაჟი	
სნ-1	1672.34 მ2
დ.დ.ფ.	9.3მთლიანი
დ.დ.	180

- ფუნქცია
- დაკავებულობის ჯგუფი, ფართობი
- დაკავებულობის დატვირთვის ფართობი
- დაკავებულობის დატვითვა

850 / 2150 / XX60

- კარის თავისუფალი სიგანე
- ოთახის ნომერი
- კარის ტიპი (ზოგის მიხედვით)
- ხანძარმედეგობა
- კარის ტიპი (მასალის მიხედვით)
- კარის თავისუფალი სიმაღლე

კარის სპეციფიკაცია

კედლის ცეცხლმედეგობა(ორი საათი)

კედლის ცეცხლმედეგობა (ორი საათი)

გასასვლელთან მისასვლელი მაქსიმალური მანძილი

მისაწვდომი სვლაგეზი

- თავშეყრის ჯგუფი (თვ)
- საქმიანი ჯგუფი (სქ)
- საგანმანათლებლო ჯგუფი (სგ)
- სამრეწველო ჯგუფი (სმ)
- დიდი საფრთხის შემცველი ჯგუფი (დსშ)
- დაწესებულებითი ჯგუფი (დსშ)
- სავაჭრო ჯგუფი (სვ)
- საცხოვრებელი ჯგუფი (სც)
- სასაწყობო ჯგუფი (სწ)
- დამხმარე და სხვადასხვა დანიშნულების ჯგუფი (დს)

	სიმბოლოს სახელწოდება
	სახანძრო მილდგარი
	სახანძრო განყოფილებასთან კავშირის სისტემა
	სახანძრო-სამაშველო სამსახურის მიერ გამოსაყენებელი მისაერთებელი - ჰიდრანტი
	ხელის ცეცხლმაქრი
	სახანძრო განგაშის ღილაკი
	კვამლის ავტომატური აღმომჩენი
	კვამლზე მორეაგირე მაუწყებელი
	ავტოსაშხეფი
	საგანგებო ხმოვანი განგაშის საკომუნიკაციო სისტემა
	საევაკუაციო გასასვლელის მანიშნებელი
	სასმელი წყლის ფანტანი
	ხელოვნური განიავება

ჯეოსილქროუდ GeoSilkRoad

ინფორმაცია დამკვეთის შესახებ

დამკვეთი

შ.პ.ს თბილისის სატრანსპორტო კომპანია

მისამართი

ქ.თბილისი ქორესის (პოლიციის) ქუჩა №7 ს/კ(01.19.22.007.047)

თანამდებობა

კომერციული დირექტორი : დ.ცირდავა

საოპერაციო დირექტორი : ს.თოლორდავა

2016წ. 28/01 №41დ. 2019წ. 31/05 №255დ შესაბამისობა შპს "მოდულატორი" ს/კ:401991546

სათაური

შპს "თბილისის სატრანსპორტო კომპანიის" N1 ავტობაზის საპროექტო-სახარჯთაღრიცხვო დოკუმენტაციის მომზადება

ფურცელი N 24/25 | ფურცლები N 25

პირობითი აღნიშვნები

ა-24

გეგმა
მ. 1:50

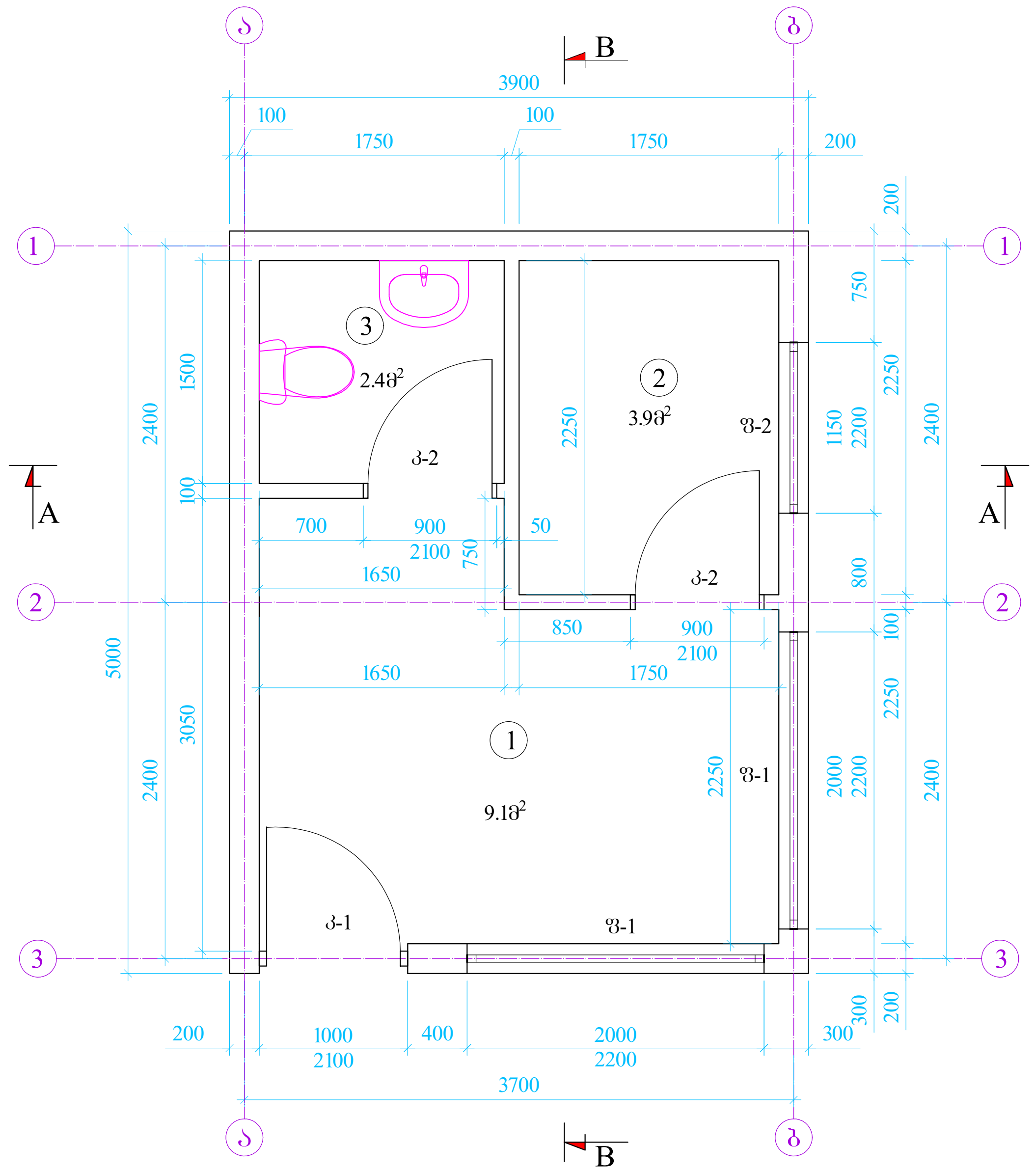



ექსპლიკაცია

1. საოპერატორო	– 9.1მ²
2. ელ. ფარის ოთახი	– 3.9მ²
3. სან. კვანძი	– 2.4მ²

სულ - 15.4მ²

ჯეოსილქროუდ
GeoSilkRoad

ინფორმაცია დამკვეთის შესახებ

დამკვეთი

შპს "თბილისის სატრანსპორტო კომპანია"

მისამართი

საქართველო, თბილისი, დიდუბე ჩუღურეთის რაიონოი, ვაგსზლის მოედანი, №2

მასშტაბი 1:50

თანამდებობა

კომერციული დირექტორი : დ. ცირდავა	
საოპერაციო დირექტორი : ს. თოლორდავა	
არქიტექტორი: ა. ხუციშვილი	

სათაური

ქ. თბილისში სამგორის რაიონი ქორესის ქ. №7 (პოლოციის ქ. №7) (ს.კ. 01.19.22.007.047), შ.პ.ს. „თბილისის სატრანსპორტო კომპანიის“ №1 ავტობაზის დიზელგასამართი სადგურის პროექტი

არქიტექტურა
ცალკე მდგომი საოპერატორო

ფურცელი №ა2

გეგმა

A3

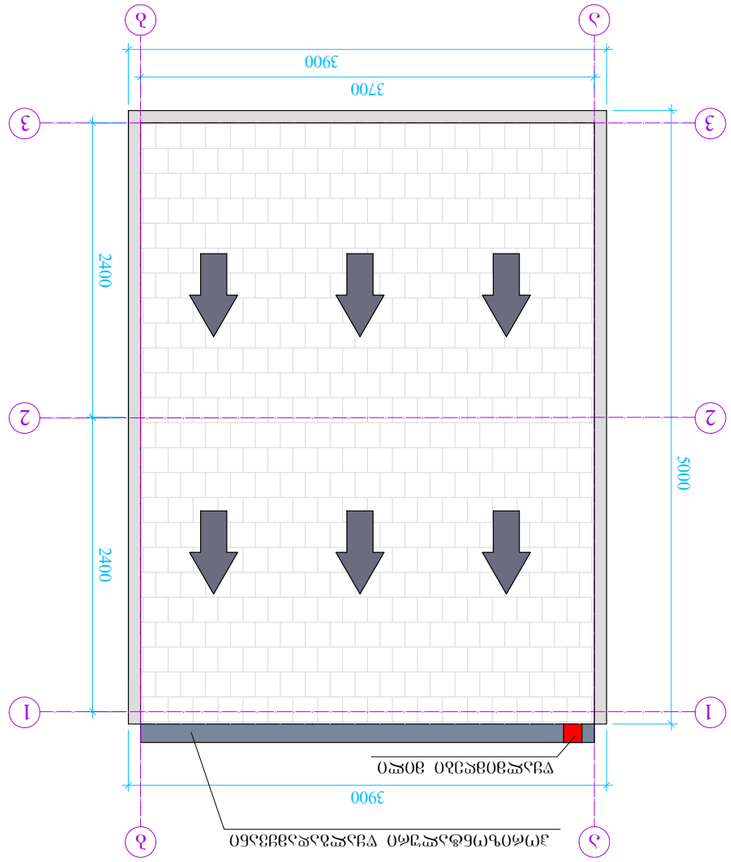

ᲚᲐᲒᲣᲜᲘᲡ ᲐᲠᲛᲐᲢᲣᲠᲘᲡ ᲓᲐᲓᲒᲔᲑᲐ

მ. 1:50

ᲒᲐᲛᲐᲒᲠᲔᲑᲣᲚᲘᲐ	ᲐᲠᲥᲘᲢᲔᲥᲢᲘ ᲜᲐᲖᲘ ᲛᲐᲠᲘᲐᲛ
ᲨᲔᲛᲝᲬᲛᲔᲑᲣᲚᲘᲐ	ᲐᲠᲥᲘᲢᲔᲥᲢᲘ ᲜᲐᲖᲘ ᲛᲐᲠᲘᲐᲛ
ᲓᲐᲛᲢᲙᲘᲪ

მ. 1:100

გეგმა ±0.00 ნიშნულზე

შენიშვნები:
1. ზომები მოცემულია სანტიმეტრებში ნიშნულები მეტრებში
2. ±0.00=443.97

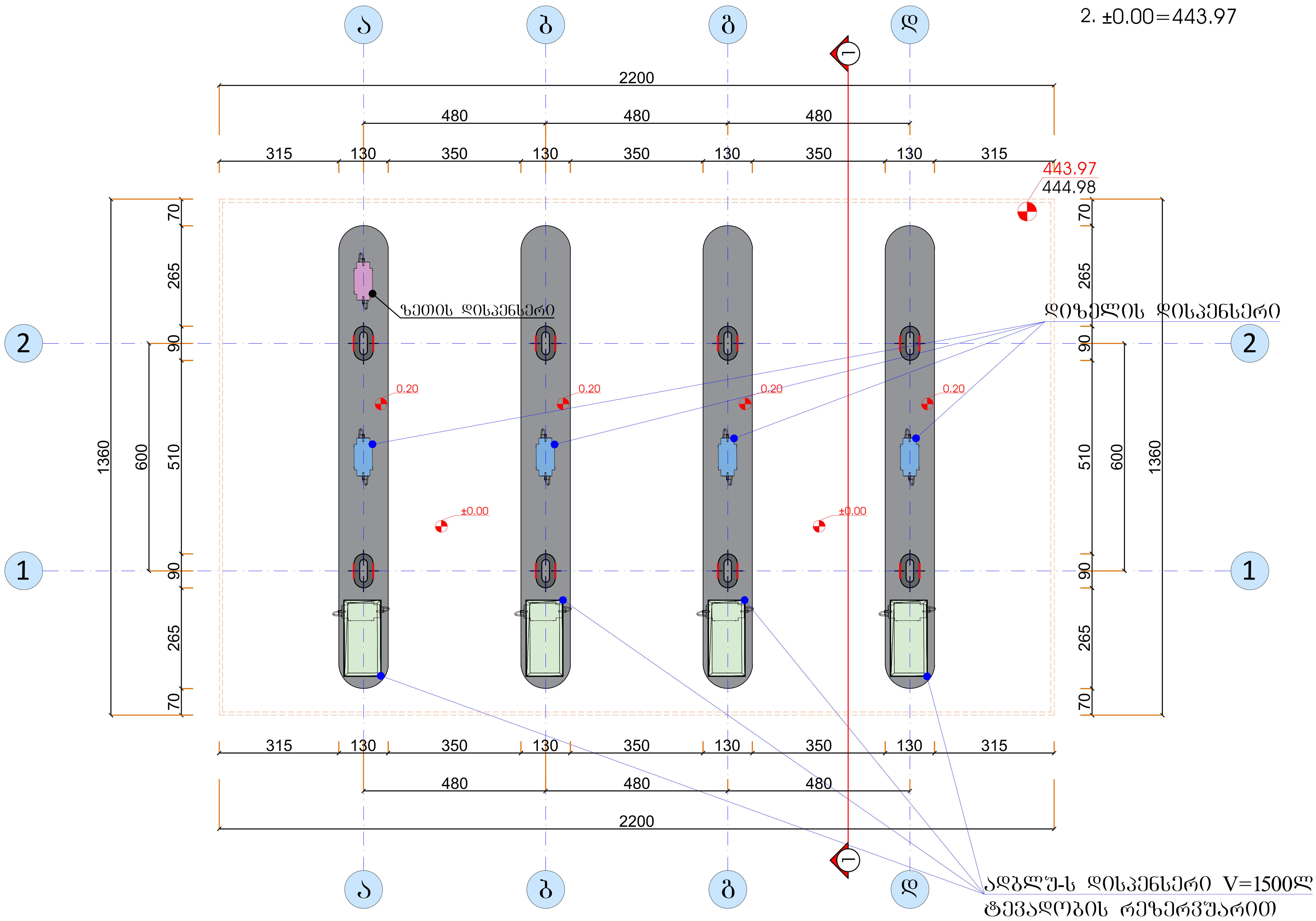

ჯეოსილქროუდ GeoSilkRoad

ინფორმაცია დამკვეთის შესახებ	
დამკვეთი	
შ.პ.ს თბილისის სატრანსპორტო კომპანია	
მისამართი	
ქ.თბილისში ჟორესის (პოლიციის) ქუჩა №7_ში ს/კ(01.19.22.007.047)	
მასშტაბი 1:100	
თანამდებობა	
კომერციული დირექტორი : დ.ცირდავა	
საოპერაციო დირექტორი : ს.თოლორდავა	
არქიტექტორები: თეიმურაზ კვირკველია	
სათაური	
შპს "თბილისის სატრანსპორტო კომპანიის" N1 ავტობაზის საპროექტო-სახარჯთაღრიცხვო დოკუმენტაციის მომზადება	
ფურცელი N 05/10	ფურცლები N10
გეგმა ±0.00 ნიშნულზე	
ა-05	

მ. 1:100

სახურავის გეგმა

შენიშვნები:

1. ზომები მოცემულია სანტიმეტრებში ნიშნულები მეტრებში
2. ±0.00=443.97

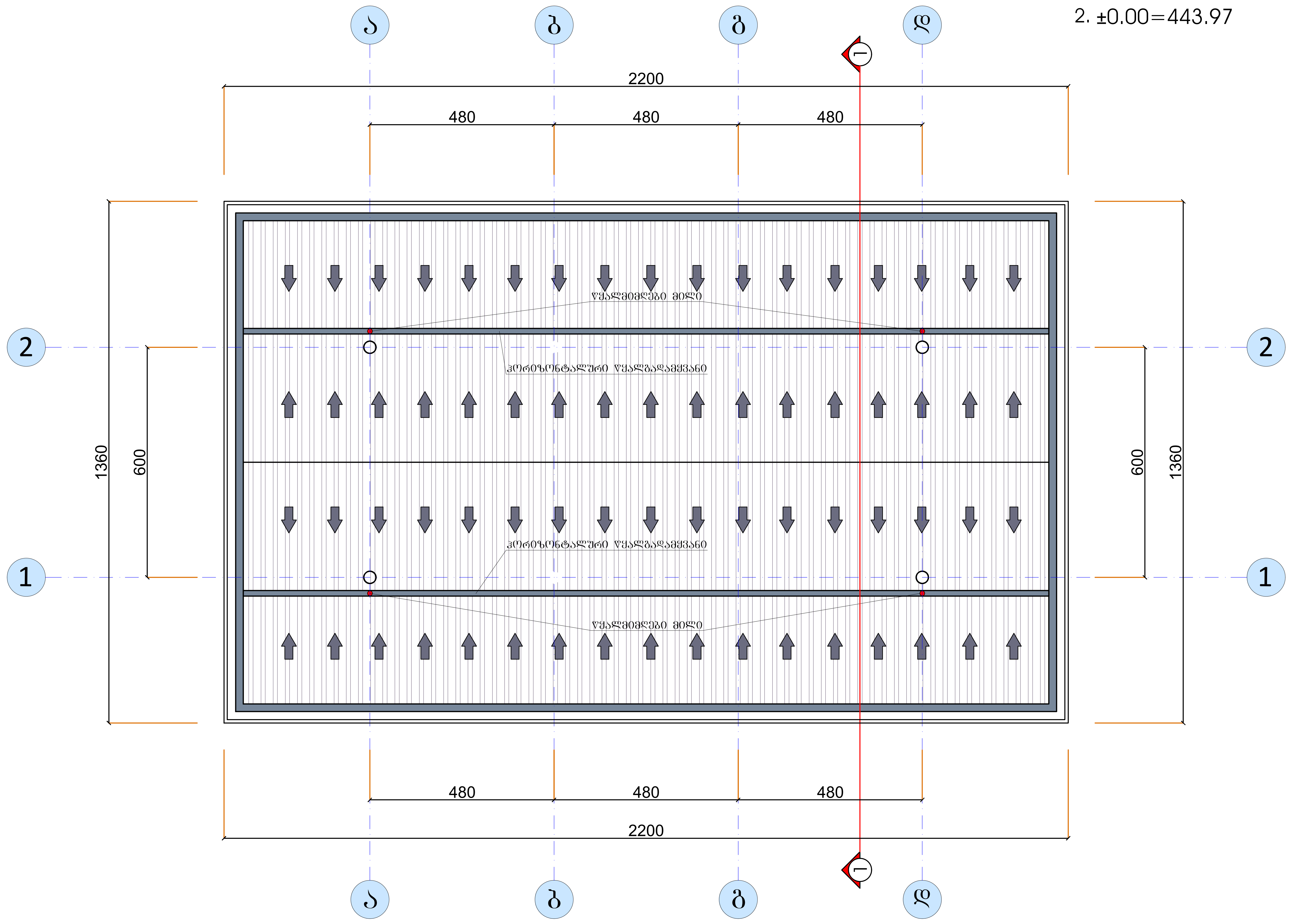

ჯეოსილქროუდ GeoSilkRoad

ინფორმაცია დამკვეთის შესახებ	
დამკვეთი	
შ.პ.ს თბილისის სატრანსპორტო კომპანია	
მისამართი	
ქ.თბილისში ქორესის (პოლიციის) ქუჩა №7_ში ს/კ(01.19.22.007.047)	
მასშტაბი 1:100	
თანამდებობა	
კომერციული დირექტორი : დ.ცირდავა	
საოპერაციო დირექტორი : ს.თოლორდავა	
არქიტექტორები: თეიმურაზ კვირკველია	
სათაური	
შპს "თბილისის სატრანსპორტო კომპანიის" N1 ავტობაზის საპროექტო-სახარჯთაღრიცხვო დოკუმენტაციის მომზადება	
ფურცელი N 06/10	ფურცლები N10
სახურავის გეგმა	
ა-06	

გეგმა
საძვაბე მ. 1:100

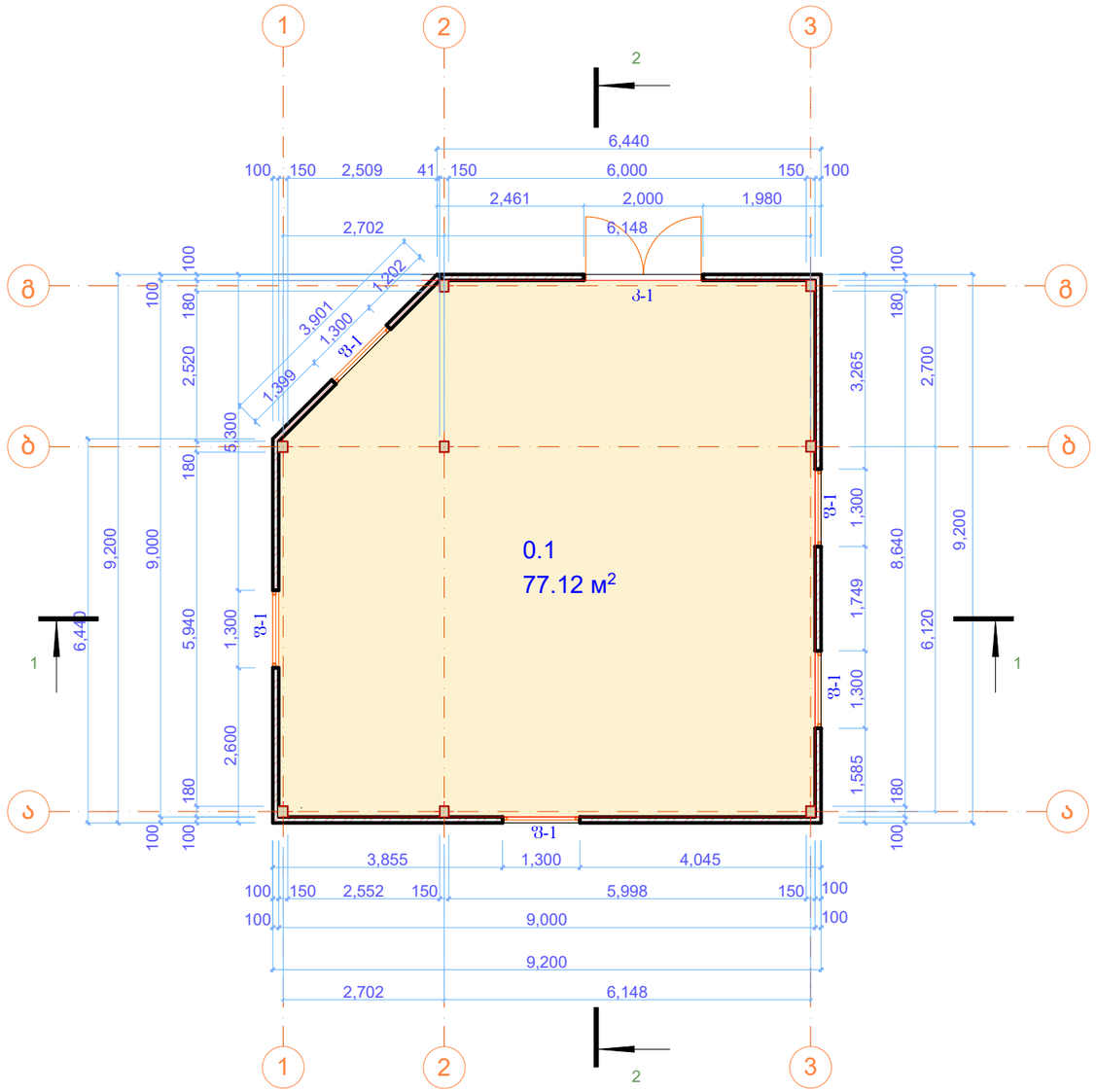

GeoSilkRoad
way of constant development

საკონტაქტო ინფორმაცია:

www.gsr.ge

ტელ:	+955595655655
E-mail:	info@gsr.ge

პროექტის დასახელება:

შპს„თბილისის სატრანსპორტო კომპანიის" №1 ავტობაზის ელ. მომარაგების, საწვავმასამარაგებელი სადგურების და სამრეცხაოს მოწყობის შშმა პროექტი.

ობიექტის დასახელება:
საძვაბე
გეგმა

მისამართი:
ქ.თბილისი ჟორესის (კოლხიცის) ქუჩა №7
ს. კ. 01.19.22.007.047

დამკვეთი:
შპს„თბილისის სატრანსპორტო კომპანია"

ფურცელი:	ა-4
ფურცლები:	
მასშტაბი:	1:100
თარიღი:	
კომერციული დირექტორი	დ. ცირდავა
ოპერაციათა დირექტორი	ს. თოლორდავა
არქიტექტორი	ბ. პატარაია მ. ქალიჩავა
ტექნოლოგი	
კვლევის ავტორი	

2019 წელი

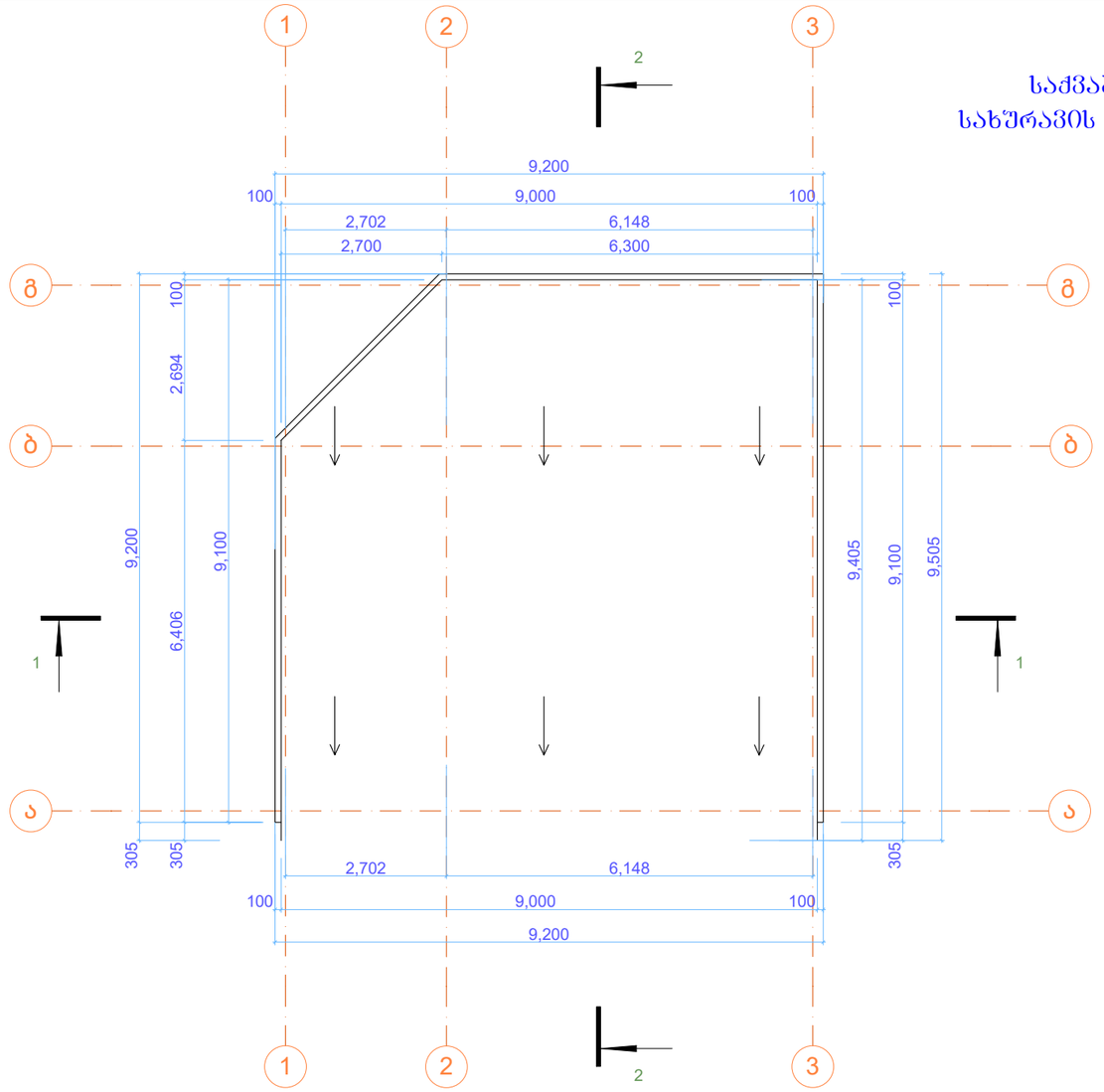

საძვაბე
სახურავის გეგმა 1:100

კარ ფანჯრების ჩამონათვალი	ჯ-1	ცხაურით ფ-1
რაოდენობა	1	5
სიბრძე სიბანე	2,000×3,000	1,300×1,200
ფანჯრებისა და კარების გაღების მიმართულება	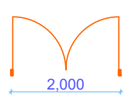	
ხედი კარების გაღების საწინააღმდეგო მხრიდან	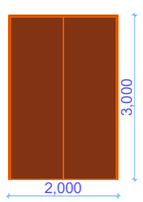	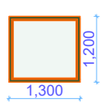

GeoSilkRoad
way of constant development

საკონტაქტო ინფორმაცია:

www.gsr.ge

ტელ:	+955595655655
E-mail:	info@gsr.ge

პროექტის დასახელება:

შპს„თბილისის სატრანსპორტო კომპანიის" №1 ავტობაზის ელ. მომარაგების, საწვავმასახამართი სადგურების და სამრეცხაოს მოწყობის მშშა პროექტი.

ობიექტის დასახელება:
საძვაბე
სახურავის გეგმა

მისამართი:

ქ.თბილისი ჭორწყის (კოლექციის) ჭუჩა №7
ს. კ. 01.19.22.007.047

დამკვეთი:

შპს„თბილისის სატრანსპორტო კომპანია"

ფურცელი:	ა-8
ფურცლები:	
მასშტაბი:	1:100
თარიღი:	
კომერციული დირექტორი	დ. ცირდავა
ოპერაციათა დირექტორი	ს. თოლორდავა
არქიტექტორი	ბ. პატარაია მ. ყალიჩავა
ტექნოლოგი	
კვლევის ავტორი	

2019 წელი

გეგმა მ1:100

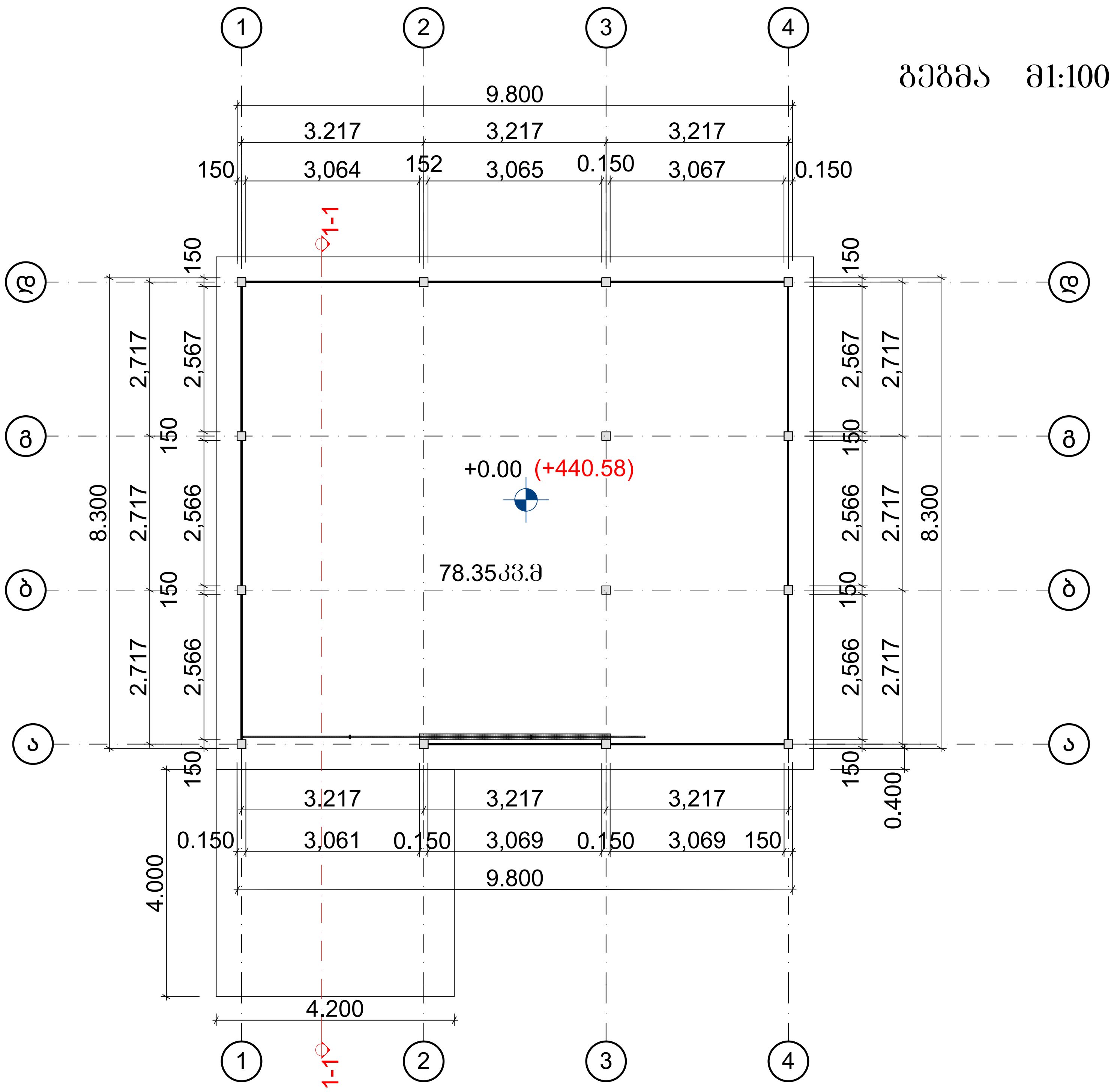

GeoSilkRoad
way of constant development

sakontaqto informacia:

www.gsr.ge

+955595655655

E-mail: info@gsr.ge

პროექტის დასახელება:

შპს„თბილისის სატრანსპორტო კომპანიის" №1 ავტობაზის ელ. მომარაგების, საწვავგასამართი სადგურების და სამრეცხაოს მოწყობის მუშა პროექტი.

ობიექტის დასახელება:

გარე საწყობის პროექტი

მისამართი:

ქ.თბილისი ქორესის (კოლიციის) ქუჩა №7

ს. კ. 01.19.22.007.047

დამკვეთი:

შპს„თბილისის სატრანსპორტო კომპანია"

ფურცელი:	ა-3
ფურცლები:	6
მასშტაბი:	მ1:100
თარიღი:	
კომერციული დირექტორი	დ. ცირდავა
ოპერაციათა დირექტორი	ს. თოლორდავა
არქიტექტორი	ბ.პატარაია მ.ქალიჩავა
ტექნოლოგი	
კვლევის ავტორი	

A-3 2019 წელი

სახურავის გეგმა
მ1:100

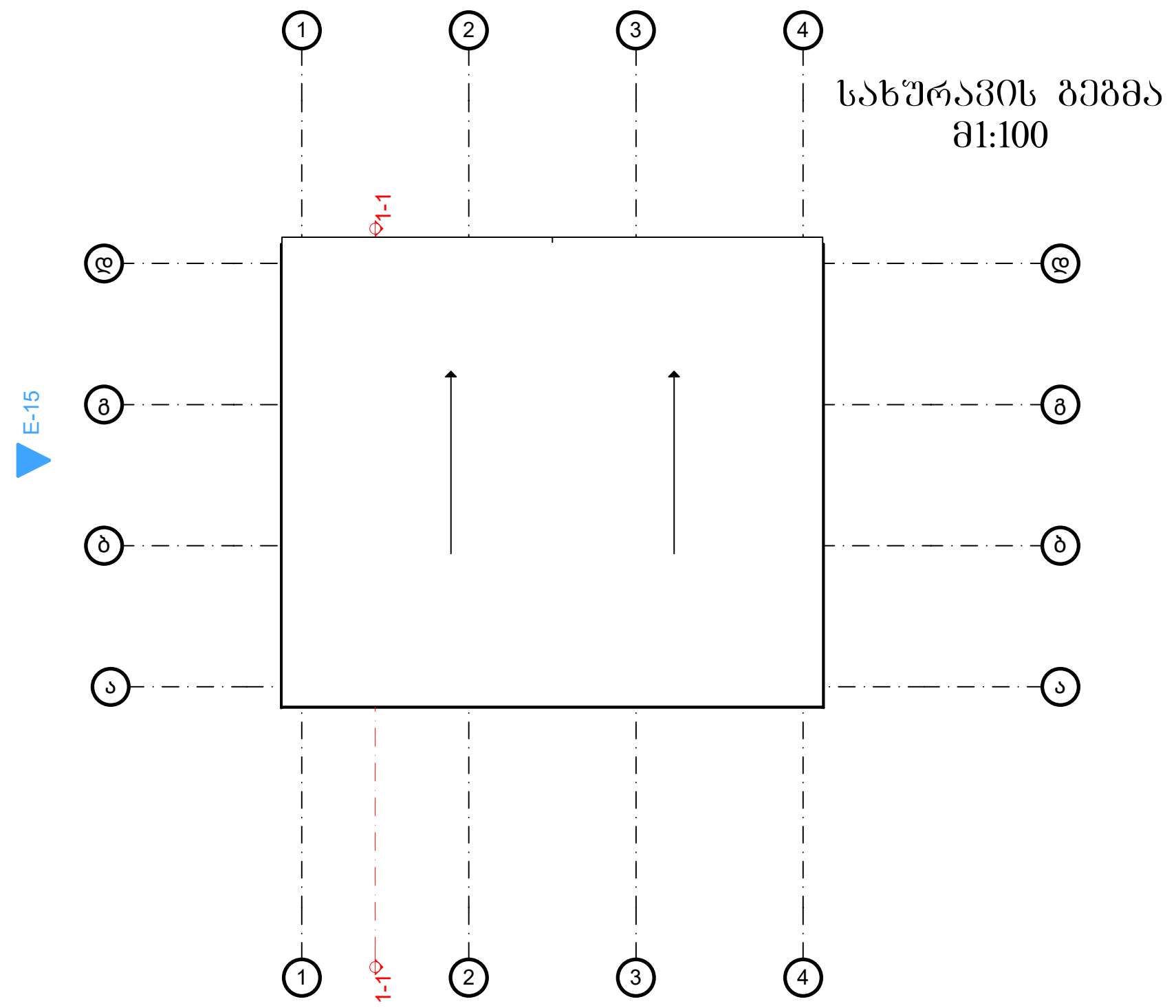

ჭრილი 1-1
მ1:100

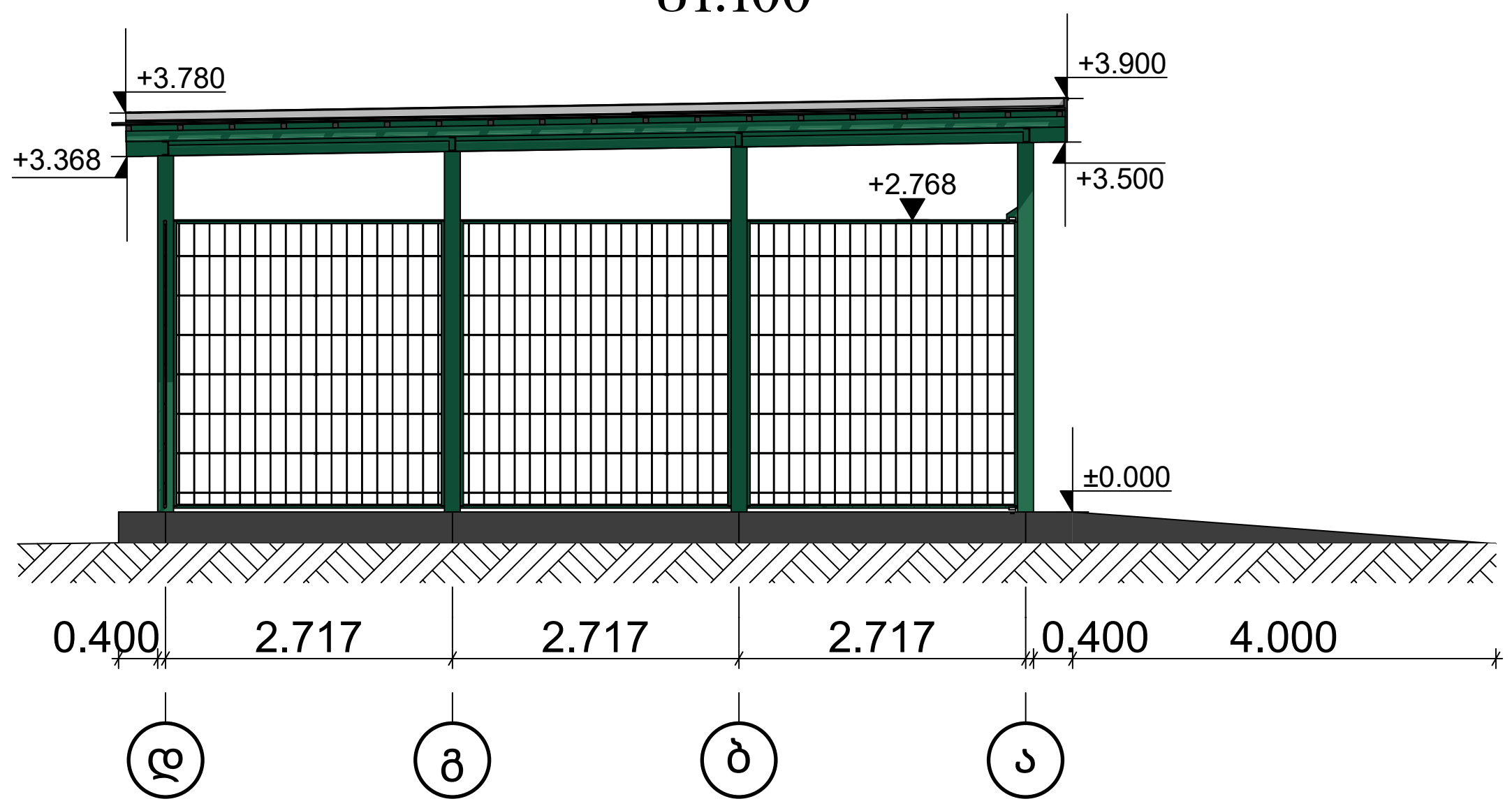

ბარე საწყობის ფრაგმენტი, გასაწევი კარი

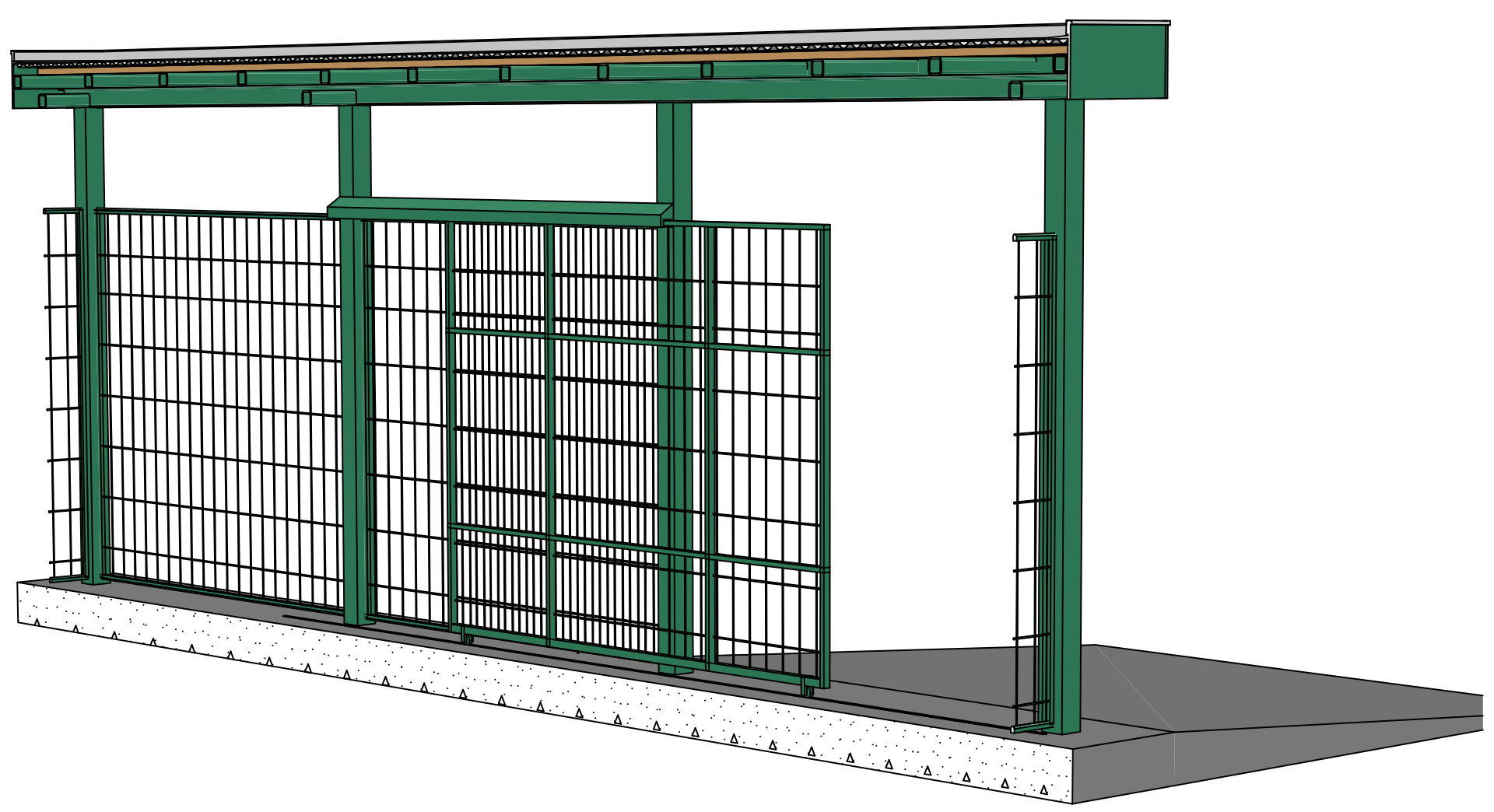

ვიზუალი



GeoSilkRoad
way of constant development

sakontaqto informacia:

www.gsr.ge

+955595655655

E-mail: info@gsr.ge

პროექტის დასახელება:

შპს„თბილისის სატრანსპორტო კომპანიის" №1 ავტობაზის ელ. მომარაგების, საწვავგასამართი სადგურების და სამრეცხაოს მოწყობის მუშა პროექტი.

ობიექტის დასახელება:

ბარე საწყობის პროექტი

მისამართი:

ქ.თბილისი ქორესის (კოლიციის) ქუჩა №7
ს. კ. 01.19.22.007.047

დამკვეთი:

შპს„თბილისის სატრანსპორტო კომპანია"

ფურცელი:	ა-4
ფურცლები:	6
მასშტაბი:	მ1:100
თარიღი:	
კომერციული დირექტორი	დ. ცირდავა
ოპერაციათა დირექტორი	ს. თოლორდავა
არქიტექტორი	ბ.პატარაია მ.ქალიჩავა
ტექნოლოგი	
კვლევის ავტორი	

A-3 2019 წელი

სატუმბო შენობის
გეგმა მ. 1:100

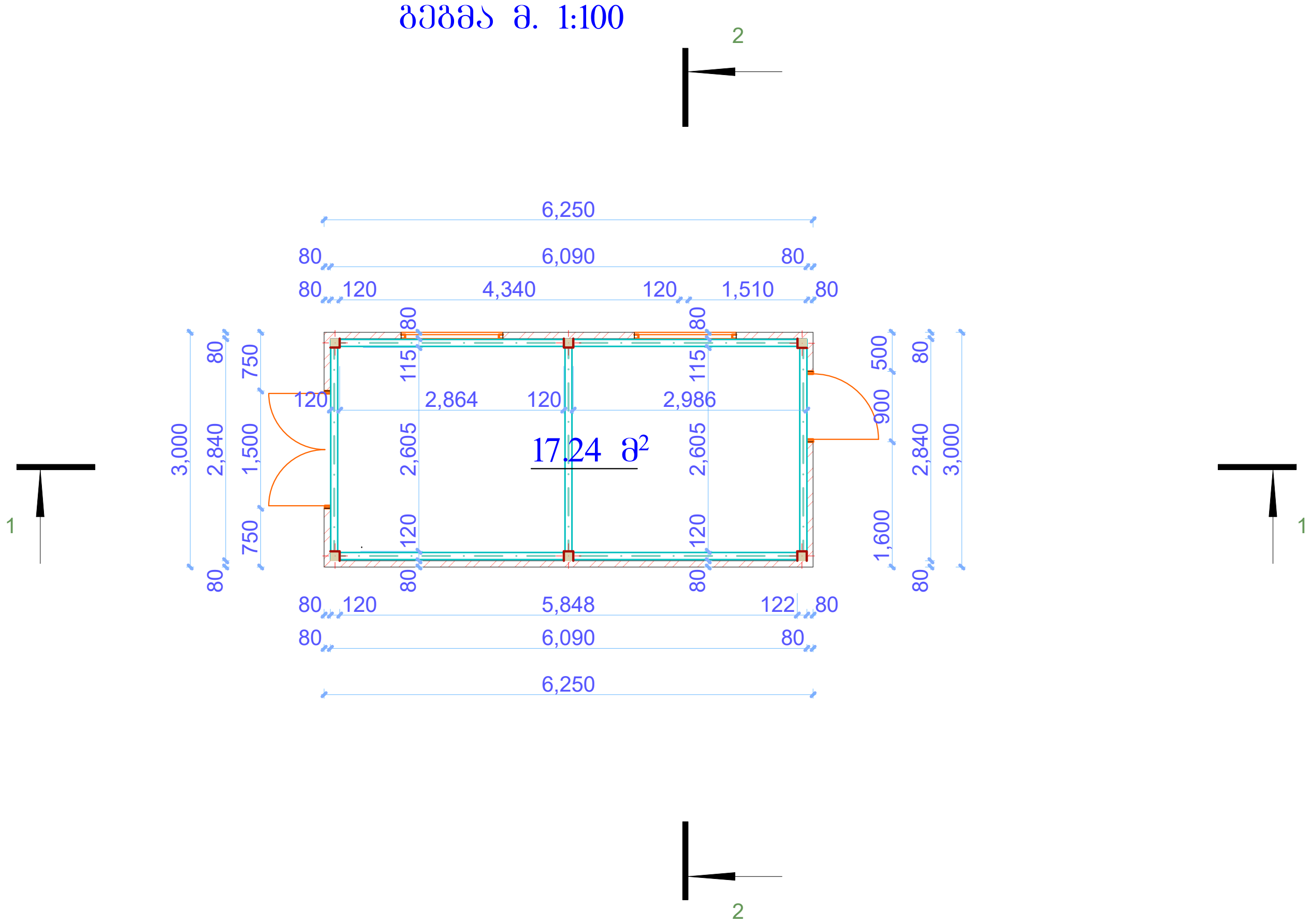

სატუმბის შენობა
წინა ფასადი მ. 1:100

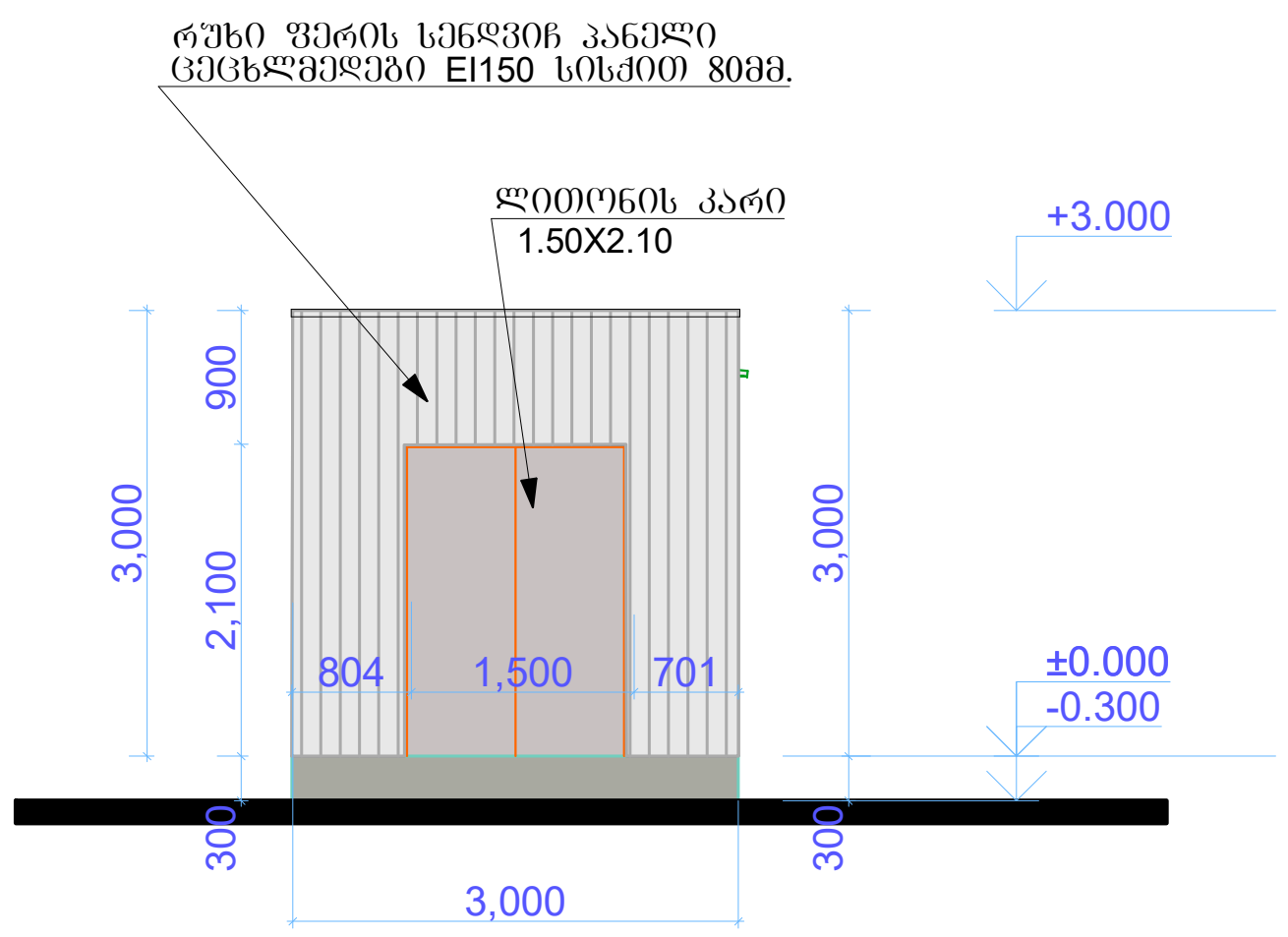

სატუმბის შენობა
უკანა ფასადი მ. 1:100

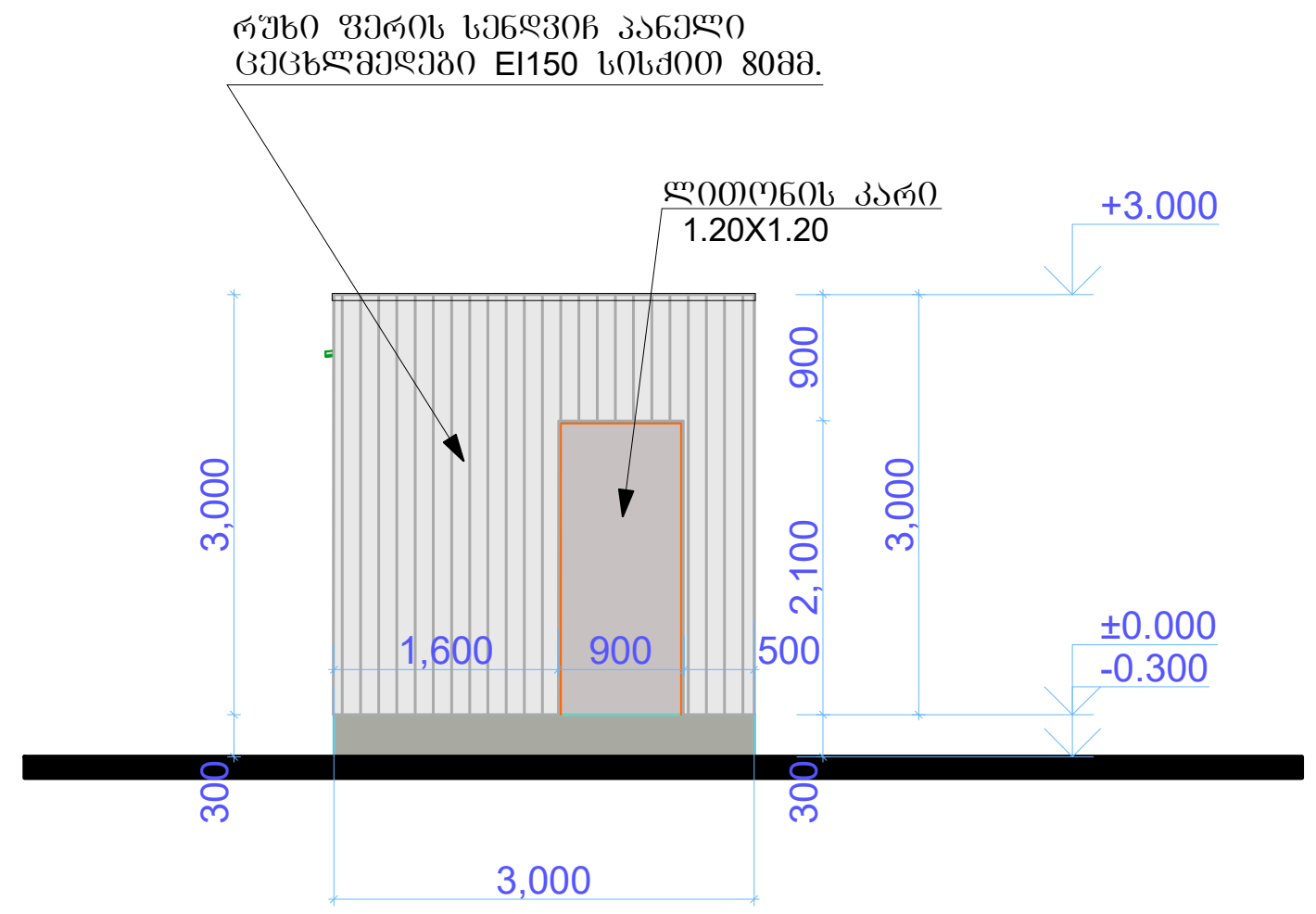

GeoSilkRoad
way of constant development

საკონტაქტო ინფორმაცია:	
www.gsr.ge	
ტელ:	+955595655655
E-mail:	info@gsr.ge

პროექტის დასახელება:
შპს„თბილისის სატრანსპორტო კომპანიის" №1 ავტობაზის ელ. მომარაგების, საწვავგასამართი სადგურების და სამრეცხაოს მოწყობის მუშა პროექტი.

ობიექტის დასახელება:
სატუმბის შენობა
სატუმბის გეგმა
წინა ფასადი, უკანა ფასადი

მისამართი:
ქ.თბილისი ქორესის (კოლიციის) ქუჩა №7
ს. კ. 01.19.22.007.047

დამკვეთი:
შპს„თბილისის სატრანსპორტო კომპანია"

ფურცელი:	ა-5
ფურცლები:	
მასშტაბი:	1:100
თარიღი:	
კომერციული დირექტორი	დ. ცირდავა
ოპერაციათა დირექტორი	ს. თოლორდავა
არქიტექტორი	ბ. პატარაია მ. ყალიჩავა
ტექნოლოგი	
კვლევის ავტორი	

2020 წელი

სატუმბო შენობის
სახურავის გეგმა მ. 1:100

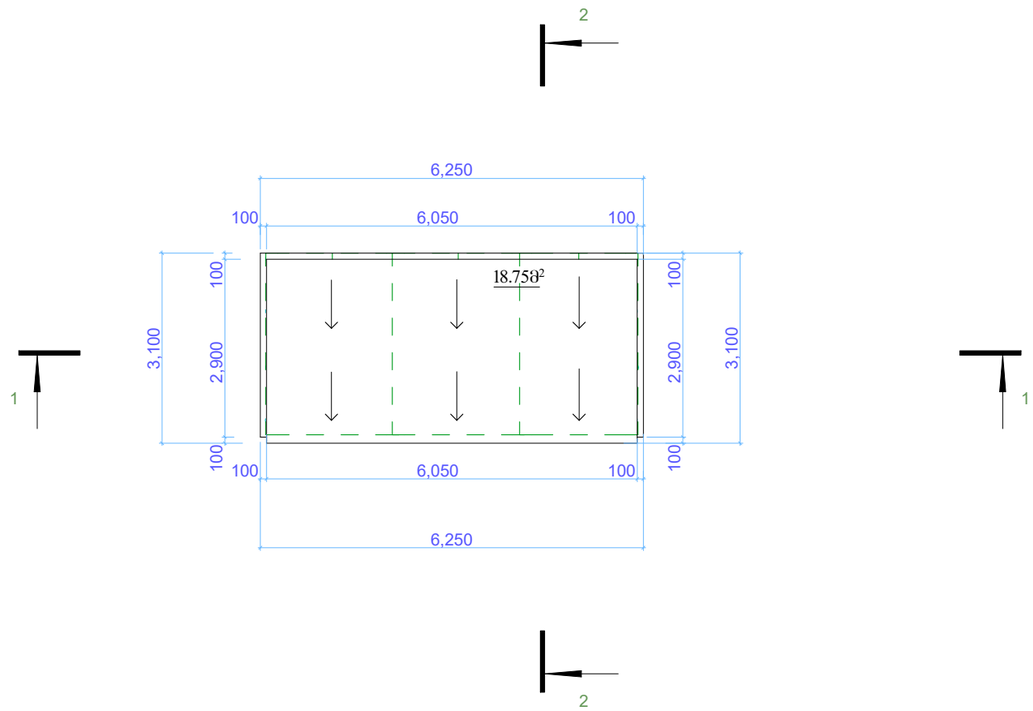

GeoSilkRoad
way of constant development

საკონტაქტო ინფორმაცია:

www.gsr.ge

ტელ:	+955595655655
E-mail:	info@gsr.ge

პროექტის დასახელება:

შპს„თბილისის სატრანსპორტო კომპანიის" №1 ავტობაზის ელ. მომარაგების, საწვავსასამართლო სადგურების და სამრეცხაოს მოწყობის მუშა პროექტი.

ობიექტის დასახელება:
სატუმბის შენობა
სახურავის გეგმა

მისამართი:

ქ.თბილისი ჭორწის (კოლხეთის) ქუჩა №7
ს. კ. 01.19.22.007.047

დამკვეთი:

შპს„თბილისის სატრანსპორტო კომპანია"

ფურცელი:	ა-8
ფურცლები:	
მასშტაბი:	1:100
თარიღი:	
კომერციული დირექტორი	დ. ცირდავა
ოპერაციათა დირექტორი	ს. თოლორდავა
არქიტექტორი	ბ. პატარაია მ. ქალიჩავა
ტექნოლოგი	
კვლევის ავტორი	

2020 წელი

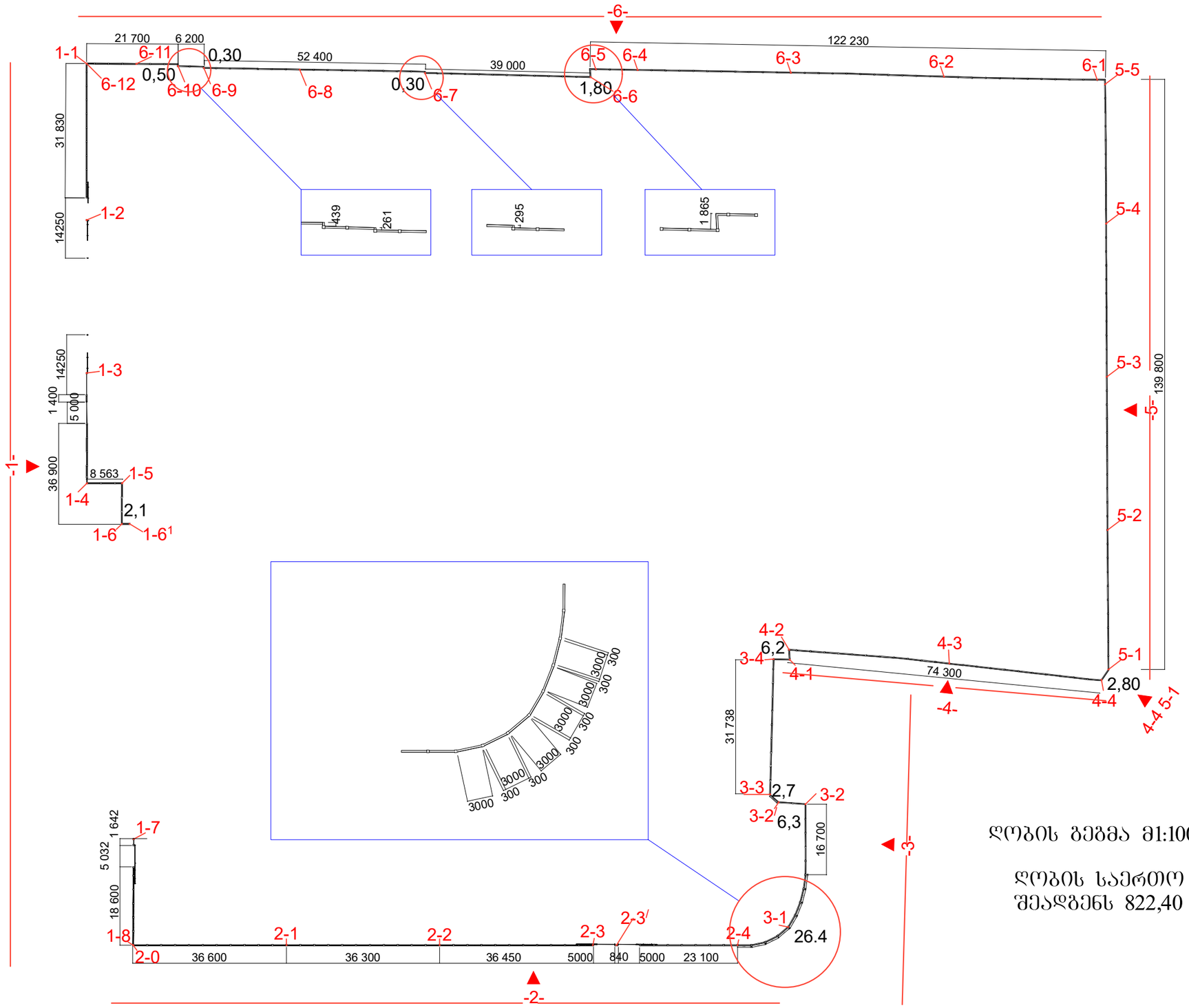

ᲦᲝᲑᲘᲡ ᲒᲔᲒᲛᲐ მ1:1000

ᲦᲝᲑᲘᲡ ᲡᲐᲔᲠᲗᲝ ᲡᲘᲒᲠᲫᲔ
ᲨᲔᲐᲓᲒᲔᲜᲡ 822,40 ᲑᲠ.მ

GeoSilkRoad way of constant development	კომერციული დირექტორი	დ. ცირდავა		სპეციალისტები:			პროექტის დასახელება:	ობიექტის დასახელება:	დამკვეთი:	ფურცლები:	14
				არქიტექტორი		ბ.პატარაია	შპს„თბილისის სატრანსპორტო კომპანიის"№1ავტობაზის ელ.მომარაგების, საწვავგასამართი სადგურების და სამრეცხაოს მოწყობის მშშა პროექტი	ღობის მოწყობის პროექტი	შპს „თბილისის სატრანსპორტო კომპანია"	ფურცელი:	ა-03
	ოპერაციათა დირექტორი	ს. თოლორდავა		არქიტექტორი		მ.ქალიჩავა				მასშტაბი:	მ.1:1000
				კონსტრუქტორი				მისამართი:			
				ტექნოლოგი				ქ.თბილისი ჟორესის (კოლიცის) ქუჩა №7		თარიღი:	
ტელ:	+955595655655	E-mail:	info@gsr.ge					ს. კ. 01.19.22.007.047		A3	2019 წელი

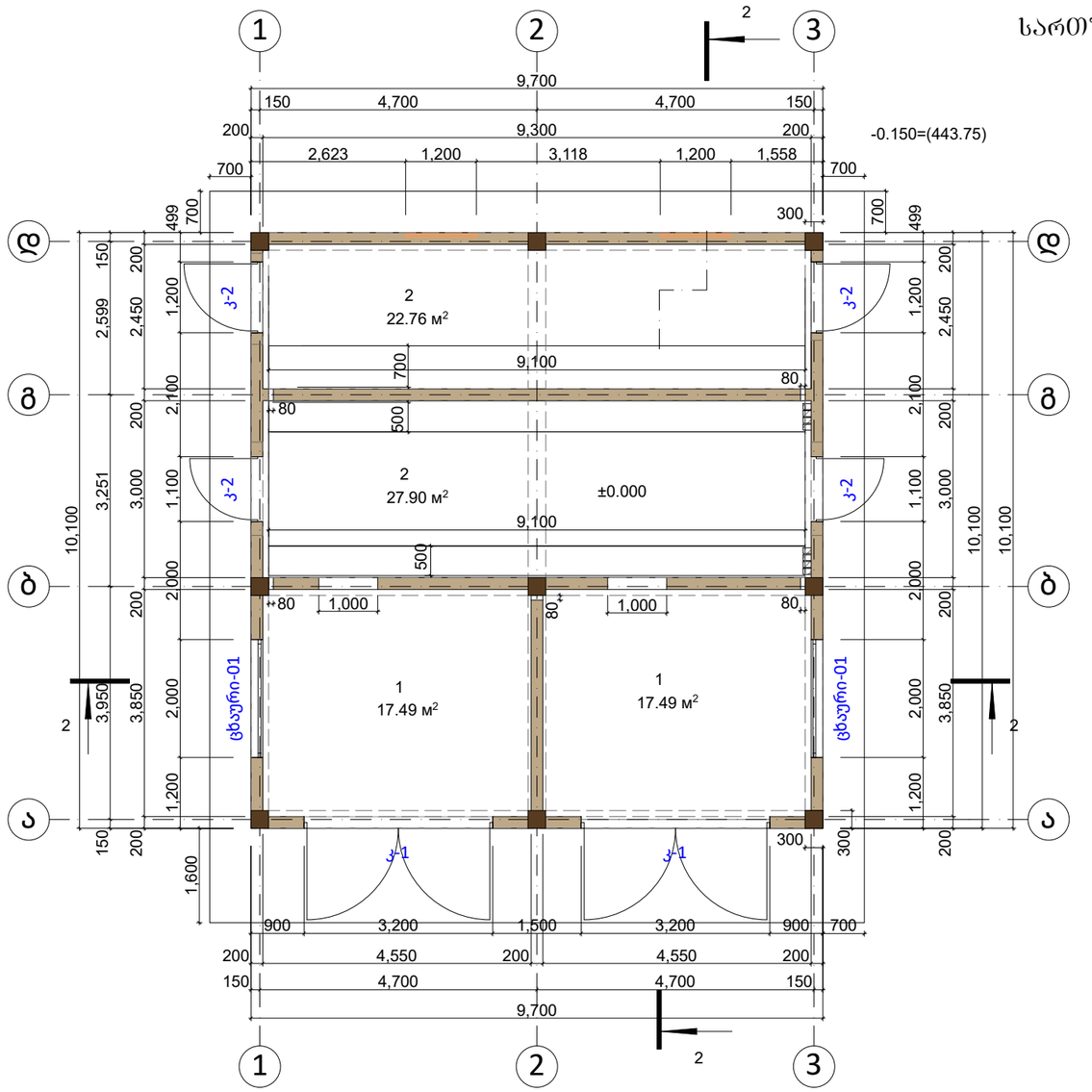

სართულის გეგმა მ.1:100

პირობითი ნიშნები

-კოლონა მონოლითური

- საკედლე ბლოკი

გარეთა შასადების კედლების ზედაპირის ფართი - 130.00კვ.მ

შიდა კედლების ზედაპირის ფართი - 290.00კვ.მ

ატკოსის ფართი - 39.70კვ.მ

GeoSilkRoad
way of constant development

sakontaqto informacia:

www.gsr.ge

ტელ:	+955595655655
E-mail:	info@gsr.ge

პროექტის დასახელება:
შპს„თბილისის სატრანსპორტო კომპანიის"№1ავტობაზის ელ.მომარაგების, საწვავგასამართი სადგურების და სამრეცხაოს მოწყობის მუშა პროექტი

ობიექტის დასახელება:
სატრანსფორმატორო ქვესადგურის მუშა პროექტი

მისამართი:
ქ.თბილისი ჭორწის (კოლხეთის) ქუჩა №7
ს. კ. 01.19.22.007.047

დამკვეთი:
შპს „თბილისის სატრანსპორტო კომპანია"

ფურცელი:	ა-3
ფურცლები:	
მასშტაბი:	მ1:100
თარიღი:	
კომერციული დირექტორი	დ. ცირდავა
ოპერაციათა დირექტორი	ს. თოლორდავა
არქიტექტორი	ბ.პატარაია მ.ქალიჩავა
ტექნოლოგი	
კვლევის ავტორი	

3 2019 წელი

A

იატაკის მოწყობის სქემა

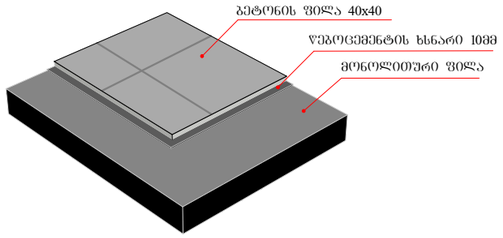

№	იატაკის სპეციპიკაცია	კვ.მ
1	მონოლითური ფილა	50.60
2	მონოლითური ფილა	35.00
	ჯამი	85.60

კარების სპეციპიკაცია

კარი -1
რაოდენობა-2
ლითონის ორფრთიანი
მუქი რუხი ფერი

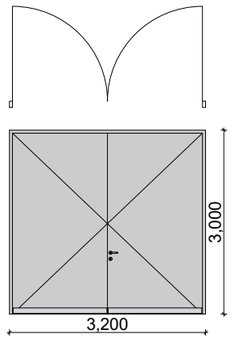

კარი -2
რაოდენობა-2
ლითონის ერთფრთიანი
მუქი რუხი ფერი

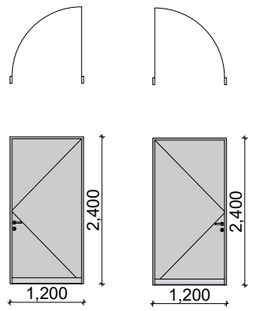

კარი -2
რაოდენობა-2
ლითონის ერთფრთიანი
მუქი რუხი ფერი

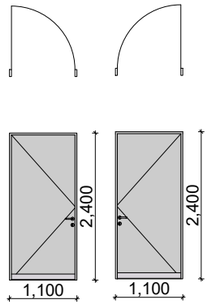

ფანჯრების ექსპლიკაცია

ცხაური - 1
რაოდენობა - 6

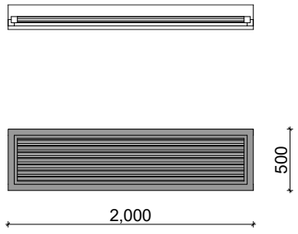

ცხაური - 2
რაოდენობა - 4

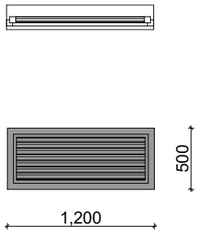

ცხაური - 3
რაოდენობა - 2

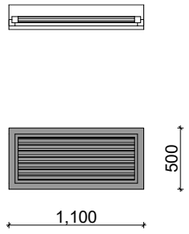

შენიშვნა: კარები და ცხაურები, შეიღებოს ცეცლმედეგი საღებავით

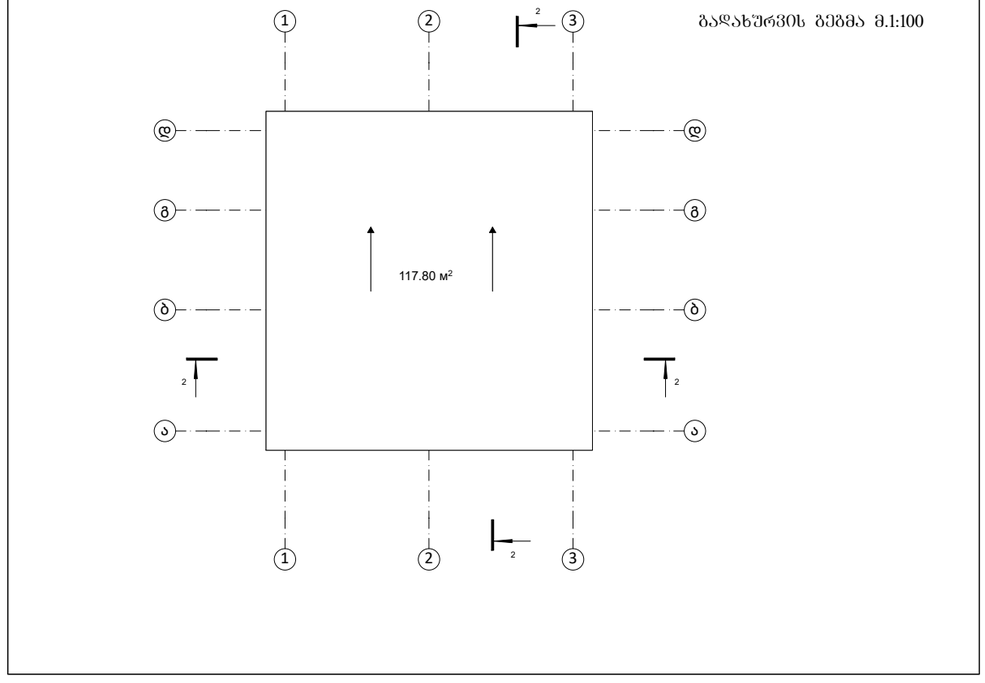

გადახურვის გეგმა მ.1:100

GeoSilkRoad
way of constant development

sakontaqto informacia:

www.gsr.ge

ტელ:	+955595655655
E-mail:	info@gsr.ge

პროექტის დასახელება:
შპს„თბილისის სატრანსპორტო კომპანიის"№1ავტობაზის ელ.მომარაგების, საწვავსასამართლო სადგურების და სამრეცხაოს მოწყობის მუშა პროექტი

ობიექტის დასახელება:
სატრანსფორმატორო ქვესადგურის მუშა პროექტი

მისამართი:
ქ.თბილისი ჟორესის (კოლხეთის) ქუჩა №7
ს. კ. 01.19.22.007.047

დამკვეთი:
შპს „თბილისის სატრანსპორტო კომპანია"

ფურცელი:	ა-7
ფურცლები:	
მასშტაბი:	მ1:1000
თარიღი:	
კომერციული დირექტორი	დ. ცირდავა
ოპერაციათა დირექტორი	ს. თოლორდავა
არქიტექტორი	ბ.პატარაია მ.ჟალიჩავა
ტექნოლოგი	
კვლევის ავტორი	

პირველი სართულის გეგმა მ1:100

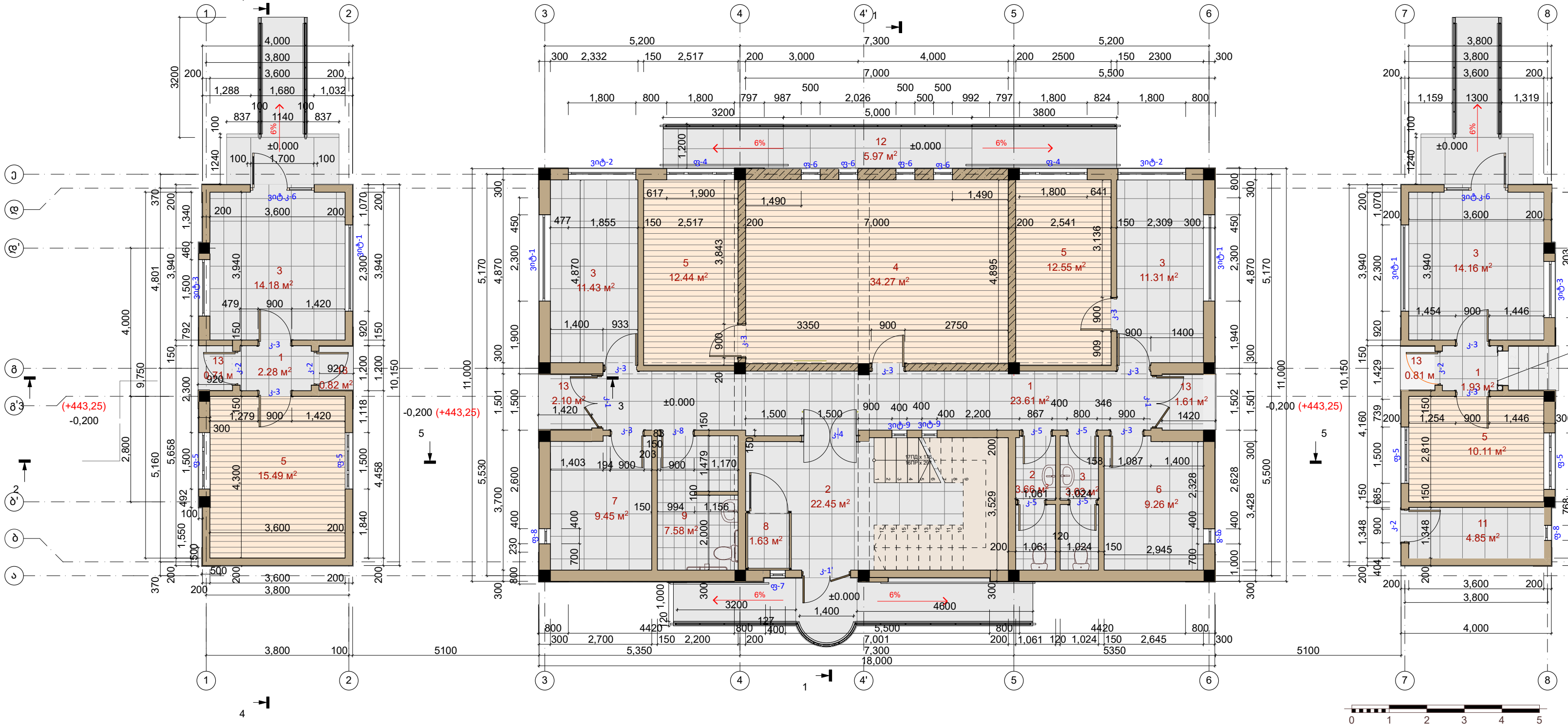

ექსპლიკაცია:

1. კორიდორი
2. კიბის უჯრედი
3. საოპერატორო
4. სალარო ოთახი
5. საძილე ოთახი
6. დაცვის ოთახი
7. სამედიცინო ოთახი
8. ამწე ლიფტი
9. სანკვანძი შშმ-პირთათვის
10. სანკვანძი
11. ტექნიკური ოთახი
12. ტერასა პანდუსით
13. შესასვლელი

პირობითი ნიშნები:

- სვეტი
- მონოლითური კედელი
- კედელი ბლოკის
- იატაკი - ლამინატი
- პანდუსი
- იატაკი - კერამო გრანიტის ფილები
- იატაკი - მეტლახი

პირველი სართულის გეგმა ავეჯის განლაგება მ1:100

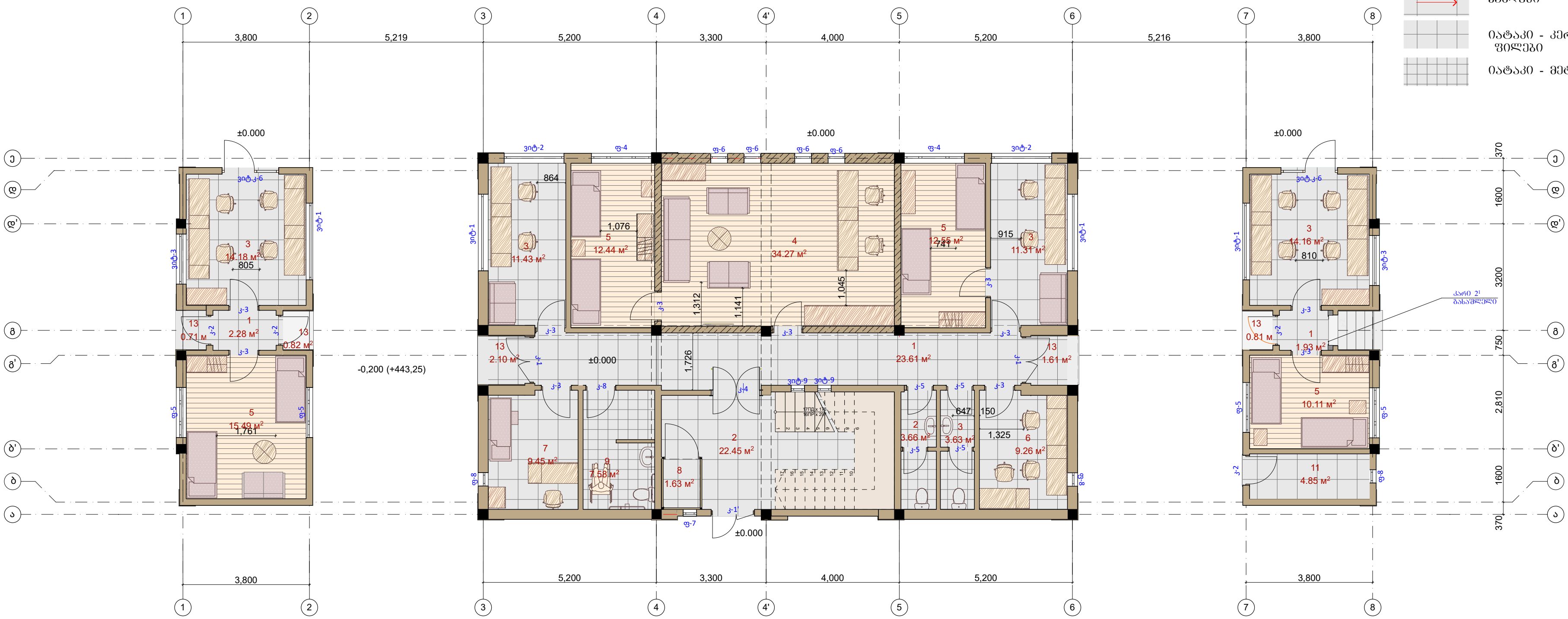

GeoSilkRoad
way of constant development

sakontaqto informacia:

www.gsr.ge

ტელ: +955595655655

E-mail: info@gsr.ge

პროექტის დასახელება:
შპს„თბილისის სატრანსპორტო კომპანიის"№1ავტობაზის ელ.მომარაგების, საღვავგასამართი სადგურების და სამრეცხაოს მოწყობის მუშა პროექტი

ობიექტის დასახელება:
შესასვლელის მოწყობის მუშა პროექტი

მისამართი:
ქ.თბილისი ჟორესის (პოლიციის) ქუჩა №7
ს. კ. 01.19.22.007.047

დამკვეთი:
შპს „თბილისის სატრანსპორტო კომპანია"

ფურცელი:	ა-3
ფურცლები:	26
მასშტაბი:	მ1:100
თარიღი:	
კომერციული დირექტორი	დ. ცირდავა
ოპერაციათა დირექტორი	ს. თოლორდავა
არქიტექტორი	ბ. პატარაია მ. ყალიჩავა
ტექნოლოგი	
კვლევის ავტორი	

A2 2019 წელი

მეორე სართულის გეგმა მ1:100

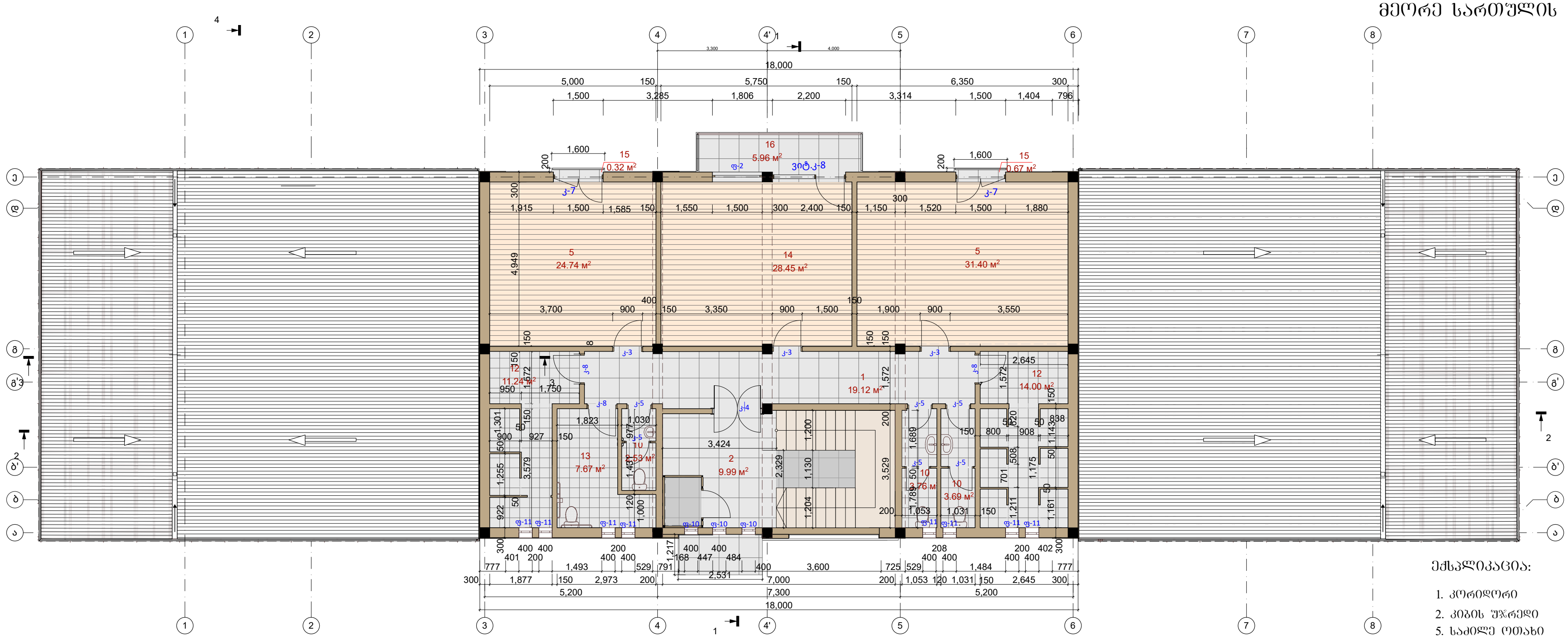

მეორე სართულის გეგმა ავეჯის განლაგების ჩვენებით მ1:100

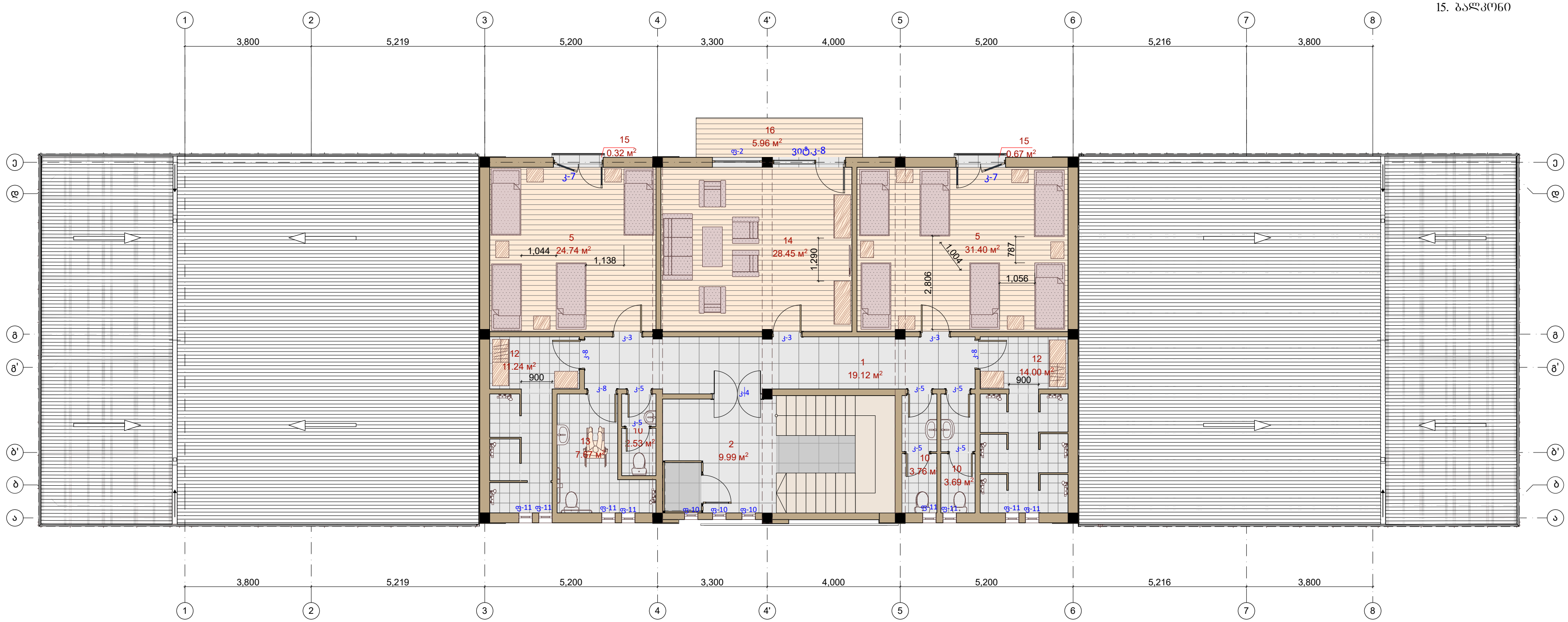

პირობითი ნიშნები:

- სახურავის ქანობი
- სვეტი
- კედელი ბლოკის
- იატაკი - კერამო გრანიტის ფილები
- იატაკი - მეტლახი
- იატაკი - ლამინატი
- სახურავი - თუნუქი ფურცლოვანი

ექსპლიკაცია:

1. კორიდორი
2. კიბის უჯრედი
5. საძილე ოთახი
10. სანკვანძი
12. საშხაპე
13. სანკვანძი, საშხაპე შშმ-პირთათვის
14. მოსასვენებელი ოთახი
15. ბალკონი

GeoSilkRoad
way of constant development

sakontaqto informacia:

www.gsr.ge

ტელ: +955595655655

E-mail: info@gsr.ge

პროექტის დასახელება:
შპს„თბილისის სატრანსპორტო კომპანიის"№1ავტობაზის ელ.მომარაგების, საყვავგასამართი სადგურების და სამრეცხაოს მოწყობის მუშა პროექტი

ობიექტის დასახელება:
შესასვლელის მოწყობის მუშა პროექტი
მეორე სართულის გეგმა

მისამართი:
ქ.თბილისი ჟორესის (პოლიციის) ქუჩა №7
ს. კ. 01.19.22.007.047

დამკვეთი:
შპს „თბილისის სატრანსპორტო კომპანია"

ფურცელი:	ა-4
ფურცლები:	26
მასშტაბი:	მ1:100
თარიღი:	
კომერციული დირექტორი	დ. ცირდავა
ოპერაციათა დირექტორი	ს. თოლორდავა
არქიტექტორი	ბ. პატარაია მ. ყალიჩავა
ტექნოლოგი	
კვლევის ავტორი	

A2 2019 წელი

გადახურვის გეგმა მ1:100

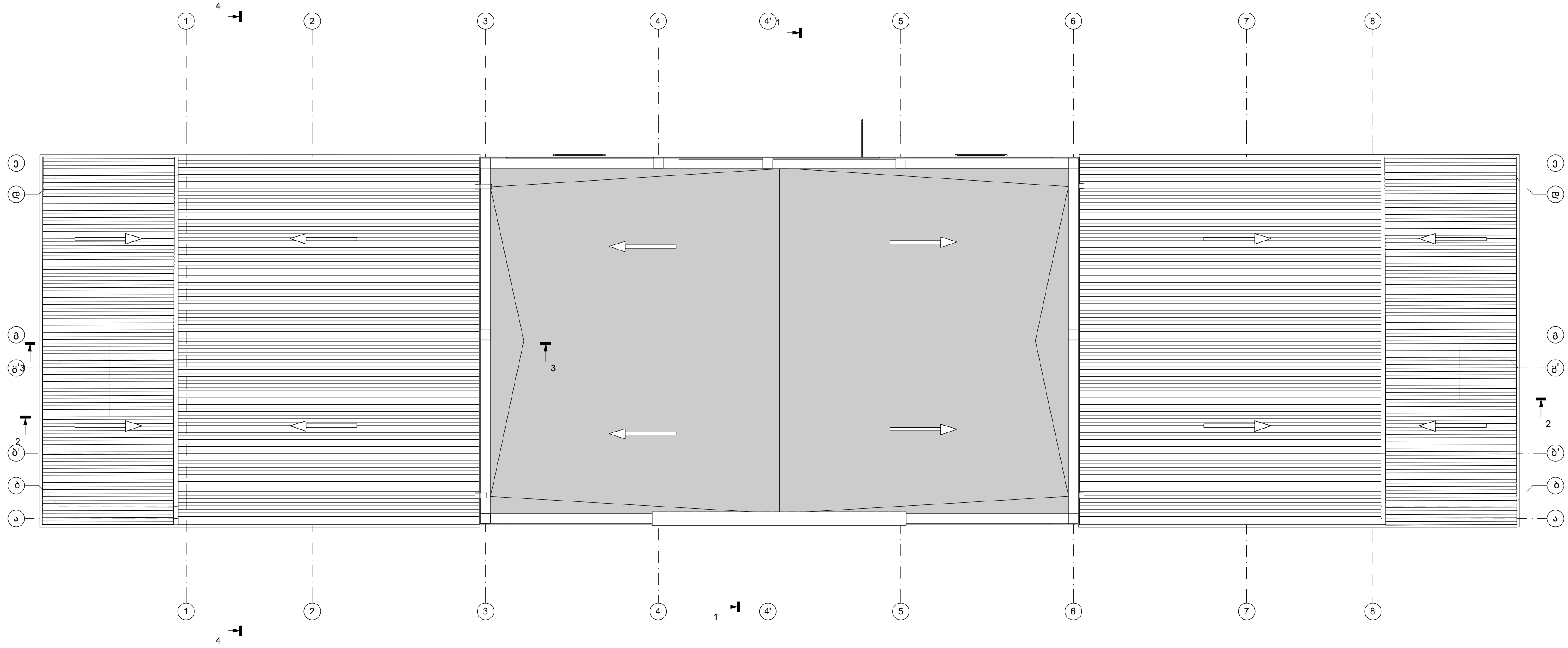

პირობითი ნიშნები:

- სახურავის ქანობი
- ლინიკრონი
- სახურავი თუნუქი

ჭრილი 2-2

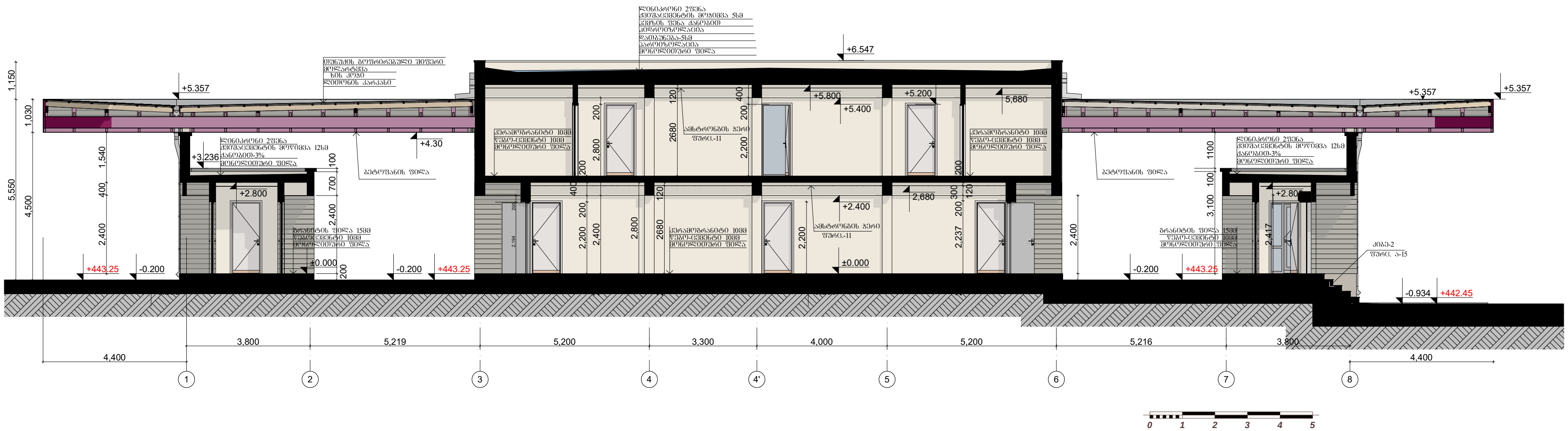

GeoSilkRoad
way of constant development

sakontaqto informacia:

www.gsr.ge

ტელ:	+955595655655
E-mail:	info@gsr.ge

პროექტის დასახელება:
შპს,,თბილისის სატრანსპორტო კომპანიის"№1ავტობაზის ელ.მომარაგების, საწვავგასამართი სადგურების და სამრეცხაოს მოწყობის მუშა პროექტი

ობიექტის დასახელება:
შესასვლელის მოწყობის მუშა პროექტი
ჭრილი 2:2
გადახურვის გეგმა

მისამართი:
ქ.თბილისი ქორესის (კოლიციის) ქუჩა №7
ს. კ. 01.19.22.007.008

დამკვეთი:
შპს ,,თბილისის სატრანსპორტო კომპანია"

ფურცელი:	ა-8
ფურცლები:	26
მასშტაბი:	მ1:100
თარიღი:	
კომერციული დირექტორი	დ. ცირდავა
ოპერაციათა დირექტორი	ს. თოლორდავა
არქიტექტორი	ბ. პატარაია მ. ყალიჩავა
ტექნოლოგი	
კვლევის ავტორი	

A2 2019 წელი

მეორე სართულის დაკავებულობის გეგმა მ1:100

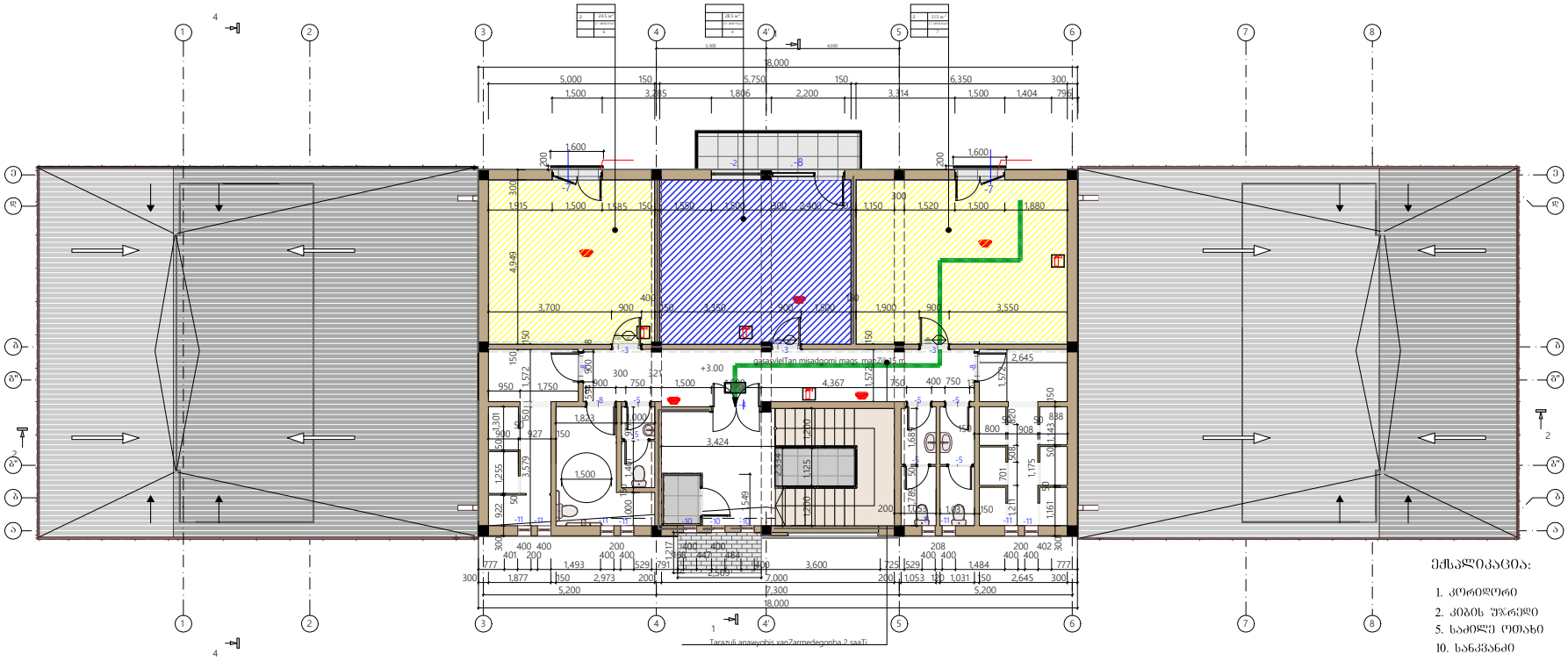



ექსპლიკაცია:

1. კორიდორი
2. კიბის უჯრედი
5. საძილე ოთახი
10. სანკვანძი
12. საშხაპე
13. სანკვანძი, საშხაპე შშმ-პირთათვის
14. მოსასვენებელი ოთახი
15. ბალკონი

ცხრილი 1016.2

განსაწყობის მისაღები საერთო მახასიათებლები

დასაწყობების	საშუალო სიმაღლის ჯგუფის	საშუალო სიმაღლეები
თ1, ს1, ს1-1, ს2, ს3, ს6-1	60	75°
ფ6-1	დაუშვებელია	75°
ს4	60	90°
ს6-2, ს6-3, ფ6	90	120°

GeoSilkRoad way of constant development	
sakontaqto informacia:	
www.gsr.ge	
ტელ:	+955595655655
E-mail:	info@gsr.ge
პროექტის დასახელება: შპს „თბილისის სატრანსპორტო კომპანიის“ N41 ავტობაზის ელექტრომომარაგების, საქვაბესახანძრო სადგურების და სამრეცხაოს მოწყობის შესახ პროექტი	
ობიექტის დასახელება: შესასვლელის მოწყობის შშმა პროექტი მდებარე სართულის დაკავებულობის გეგმა	
მისამართი: ქ.თბილისი ვერის (კოსტავის) ჩიხი N47 ს. კ. 01.19.22.007.047	
დამკვეთი: შპს „თბილისის სატრანსპორტო კომპანია“	
შეკვეთილი:	ა-23
შეკვეთები:	26
მასშტაბი:	მ1:100
თარიღი:	
კონსტრუქციული დირექტორი	დ. ცირდავა
ოპერაციათა დირექტორი	ხ. ოთხოზორდავა
არქიტექტორი	ბ. პატარაია მ. ყალიჩავა
2016წ. 28/01 N41 დ. 2019წ.31/05 N255 დ. შპსაბაისია ს/კ: 401991546	შპს მთლიანტორი
	შშმ - 1
კვლევის ავტორი	
2019 წელი	

ჭრილი 2-2

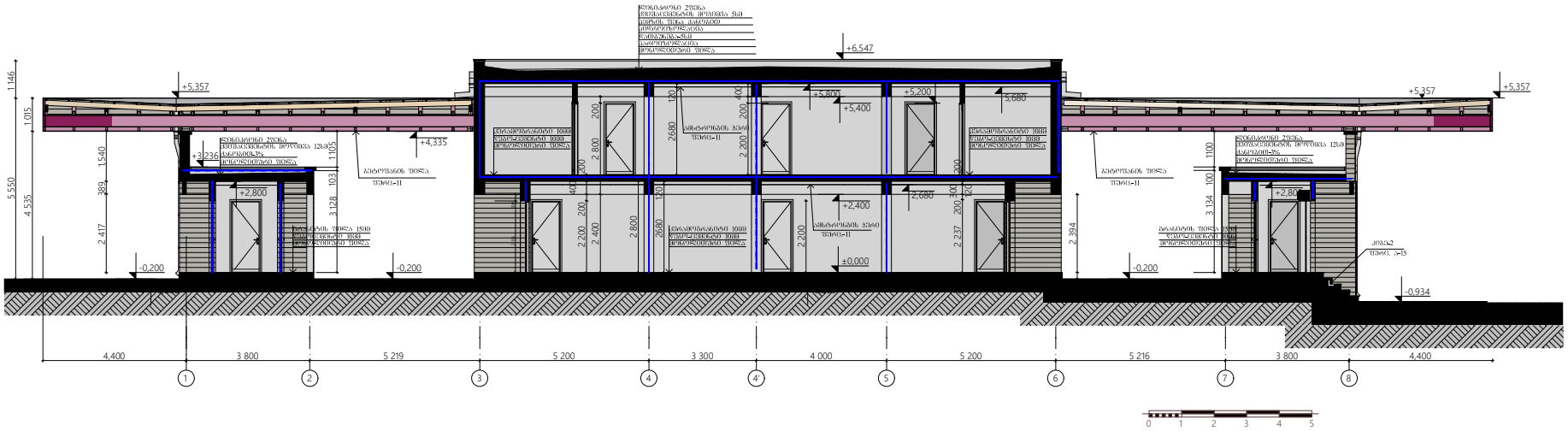

ჭრილი 1-1

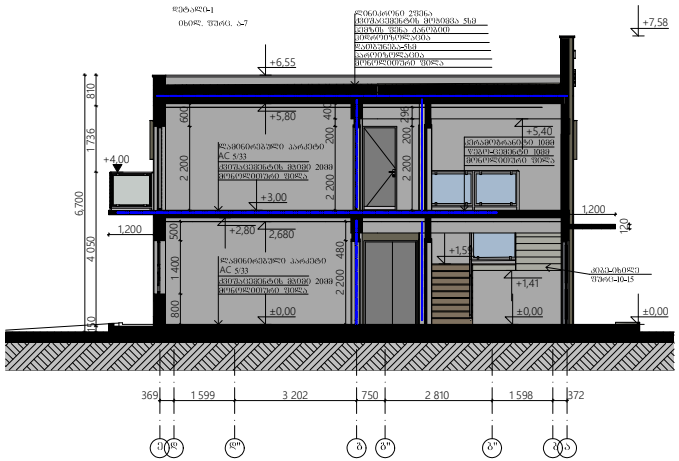

პროგრამით აღნიშვნები

- მინის ნაკეთების საპრემიანტო სახლვარი
- ღერძი
- ჭრილის ხაზი
- +4.048 სართულების ზედაპირის ნიშნული
- ფანჯარა
- დაბეტონების კბილი, ფასადები
- დაბეტონების დაბეჭდილი ფასადები
- დახეთქილობის დაბეჭდილი
- ბეტონის სტანდარტული (ორი სართული)
- ბეტონის სტანდარტული (ორი სართული)
- გასასვლელთან მისასვლელი მაპანდუსებული მარშრუტი
- მისაყვანელი სვლაბილი

- თავდაცვის კბილი (თკ)
- სამიანი კბილი (სმ)
- სამანქანეთშორისი კბილი (სკ)
- სამხედრო კბილი (სმ)
- დიდი სარემონტო მემსუელი კბილი (დსმ)
- დანიშნულებითი კბილი (დსმ)
- სავაჭრო კბილი (სვ)
- სასტუმრო კბილი (სს)
- სასანყობო კბილი (სნ)
- დამხმარე და სხვადასხვა დანიშნულების კბილი (დს)

	სიმბოლოს სახელწოდება
	სახანძრო მილსადენი
	სახანძრო განყოფილებასთან კავშირის სისადენი
	სახანძრო-სატელეფონო სამაგისტრალო მილსადენები - პიდრანტი
	ხელის სახანძრო
	სახანძრო ბანგების ღილაკი
	ავტომატის ავტომატური ელემენტი
	ავტომატი მოპირებით მაქსიმალური
	ავტომატი
	სატელეფონო ხმოვანი ბანგების საკომუნიკაციო სისადენი
	საკუთარეული ბანაკების მანიშნებელი
	სასმელი წყლის ფანჯარი
	ხელოვნური განიკეთება

GeoSilkRoad
way of constant development

sakontaqto informaciа:

www.gsr.ge

ტელ:	+955595655655
E-mail:	info@gsr.ge

პროექტის დასახელება:
შპს „თბილისის სატრანსპორტო კომპანიის“ N-ს ტროლეიბუსის ელექტრომომარაგების, საწყობ-სახელოსნოს საწვავით შევსების და საძრკეხაზის მოწყობის მშენ პროექტი

ობიექტის დასახელება:
შენახვლელის მოწყობის მშენ პროექტი

მისამართი:
ქ.თბილისი ვერის (კოლეთის) ქუჩა N67 ს. კ. 01.19.22.007.047

დამკვეთი:
შპს „თბილისის სატრანსპორტო კომპანია“

შეთანხმება:	ა-24
შეთანხმება:	25
მასშტაბი:	
თარიღი:	
კომპეტენციული დირექტორი	დ. ცირდავა
ოპერაციათა დირექტორი	ს. ოთხმეზურაშვილი
არქიტექტორი	ბ.პაპარაიანი
	მ.ცანავა
2016წ. 28/01 N41 დ. 2019წ.31/05 N255 დ. შესაბამისობა ს/კ: 401991546	შპს მოწყობა
	შენ - 2
კვლევის ავტორი	

2019 წელი

შენობა-ნაგებობის უსაფრთხოების წესებთან შესაბამისობის ანალიზი

გამოყენებული წესები - „შენობა-ნაგებობის უსაფრთხოების წესები“

ჩამოთვალეთ შენობის დაკავებულობები და აღწერეთ თითოეული გამოყენება
საცხოვრებელი ჯგუფი სც-2 *(საცხოვრებელი სამუშაო)*
დამხმარე და სხვადასხვა დანიშნულების ჯგუფი დს *(ტექნიკური სივრცეები)*
საქმიანი ჯგუფი სქ *(საოფისე სივრცეები,)*

კონსტრუქციისტიპი:	
განსაზღვრეთ კონსტრუქციის ტიპი ახალი შენობისთვის:	V-B

სიმაღლის შეზღუდვები *ცხრილი 503 -ის მიხედვით*		
დაკავებულობები	**დასაშვები სართულიანობა**	**შემოთავაზებული**
საცხოვრებელი ჯგუფი სც-2	2 სართული	2 სართული
დამხმარე და სხვადასხვა დანიშნულების ჯგუფი დს	2 სართული	2 სართული
საქმიანი ჯგუფი სქ	1 სართული	1 სართული
	დასაშვები სიმაღლე	**შემოთავაზებული სიმაღლე**
შენობის სიმაღლე =	12.20	6.70 მ
მიწის დონის ზემოთ სართულ(ებ)ის რაოდენობა	შეუზღუდავი	2 სართული

ფართობის შეზღუდვები *ცხრილი 503 -ის*		
დაკავებულობები	**დასაშვები ფართობი (სართულზე)**	**შემოთავაზებული ფართობი (სართულზე) კვ.მ**
საცხოვრებელი ჯგუფი სც-2	650	105.31
დამხმარე და სხვადასხვა დანიშნულების ჯგუფი დს	510	4.85
საქმიანი ჯგუფი სქ	840	132.6
შემოთავაზებული ფართობების ჯამი =	242.76	
სართულების რაოდენობა =	2სართული	

გარე კედლის ცეცხლმედეგობისა და ღიობისადმი მოთხოვნები
ცხრილების 602-ის და 705.8 -ის მიხედვით

გარე კედელი	ხანძარსაწინააღმდეგო მანძილი *(მეტრი)*	ცეცხლმედეგობის ხარისხი *(საათი)*		კედლის ღიოებების ფართობი *(კედლის %)*					
				დასაშვები			გათვალისწინებული		
		მოთხოვნილი	გათვალისწინებული	დაცული	დაუცველი საშხეფებით	დაუცველი	დაცული	დაუცველი საშხეფებით	დაუცველი
1-8 *(ღერძებში)*	>9	0	0	აუცილელებელი არ არის	აუცილელებელი არ არის	შეუზღუდავია	--	--	არ იზღუდება
ე-ა *(ღერძებში*	>9	0	0	აუცილელებელი არ არის	აუცილელებელი არ არის	შეუზღუდავია	--	--	არ იზღუდება
ა-ე *(ღერძებში)*	>9	0	0	აუცილელებელი არ არის	აუცილელებელი არ არის	შეუზღუდავია	--	--	არ იზღუდება
8-1 *(ღერძებში)*	>9	0	0	აუცილელებელი არ არის	აუცილელებელი არ არის	შეუზღუდავია	--	--	არ იზღუდება

წყალსადენი სისტემის ფიქსირებული მოწყობილობების რაოდენობა (მიწის დონის ქვედა და პირველი სართულისთვის) *ცხრილი 1602.1-ის მიხედვით*

სართულები	დაკავებულობა და დაკავებულობის დატვირთვის ჯამური მაჩვენებელი	ფიქსირებული მოწყობილობები *(ცალი)*											
		უნიტაზი		ტუალეტის ხელსაბანები		აბაზანა/შხაპი		სასმელი წყლის ფანტანი		სამომსახურეო ნიჟარა		სამზარეულოს ნიჟარა	
		მოთხოვნილი	*დასაშვები*	*მოთხოვნილი*	*გათვალისწინებული დასაშვები*	*მოთხოვნილი*	*გათვალისწინებული დასაშვები*	*მოთხოვნილი*	*გათვალისწინებული დასაშვები*	*მოთხოვნილი*	*გათვალისწინებული დასაშვები*	*მოთხოვნილი*	*გათვალისწინებული დასაშვები*
პირველი სართული	სქ დ.დ 14	1	1	1	1	-	-	1 ცალი 1000-ზე	1	1	1	-	-
	სც-2 დ.დ 11	2	2	2	2	2	2	1	1	1	1		
მეორე სართული	სქ დ.დ 4	1	1	1	1	-	-	1 ცალი 1000-ზე	1	1	1	-	-
	სც-2 დ.დ 13	2	2	2	2	2	2	1	1	1	1		

ხანძრისაგან დაცვის სისტემებისადმი მოთხოვნები

დაკავებულობები/ სივრცეები/გასასვლელი საშუალებები	ავტოსაშხეფი სისტემა	ალტერნატიული ავტომატური ცეცხლსაქრობი სისტემები	სახანძრო განგაშისა, კვამლაღმომჩენი და ცეცხლაღმომჩენი სისტემები	სახანძრო მილდგარების სისტემები	კვამლის საკონტროლო სისტემები	ხელის ცეცხლმაქრები	საავარიო განგაშის სისტემები
საცხოვრებელი ჯგუფი სც-2	-	-	კი	-	-	კი	-
დამხმარე და სხვადასხვა დანიშნულების ჯგუფი დს	-	-	კი	-	კი *(მექნიკური განიავების სისტემით)*	კი	-
საქმიანი ჯგუფი სქ	-	-	კი	-	კი *(მექნიკური განიავების სისტემით)*	კი	-
კიბის უჯრედი	-	-	-	-	-	-	-
ლიფტები	-	-	-	-	-	-	-
დერეფანი	-	-	კი	-	კი *(მექანიკური განიავების სისტემით)*	კი	-
სახანძრო-სამაშველო სამსახურის მიერ გამოსაყენებელი მისაერთებლები				კი			
სახანძრო ტუმბოები და წყლის რეზერვუარი				-			

განიავებისადმი მოთხოვნები

დაკავებულობები/სივრცეები/გასასვლელი საშუალებები	ბუნებრივი განიავება	ხელოვნური განიავება
საცხოვრებელი ჯგუფი სც-2	კი	კი
დამხმარე და სხვადასხვა დანიშნულების ჯგუფი დს	კი	კი
საქმიანი ჯგუფი სქ	კი	კი
კიბის უჯრედი	კი	არა
ლიფტები	-	-
დერეფანი	-	კი

თითოეული სართულიდან გასასვლელი საშუალება

სართულები	დაკავებულობა და დაკავებულობის დატვირთვის ჯამური მაჩვენებელ	მოთხოვნილი გასასვლელების/გასასვლელთან მისადგომის რაოდენობა	გათვალისწინებული გასასვლელების/ გასასვლელთან მისადგომის რაოდენობა და ტიპი	გასასვლელი საშუალებების სიგანე *(მეტრი)*					
				გზა-კიბეები		დერაფანი		გასასვლელის გზა-კარი	
				მოთხოვნილი	გათვალისწინებული	მოთხოვნილი	გათვალისწინებული	მოთხოვნილი	გათვალისწინებული
პირველი სართული 1-2 ღერძებში	სქ და სც-2, დ.დ. 6	1 (შენობიდან ასასვლელი)	3 (შენობიდან ასასვლელი)	–	--	1.20	1.20	0.82	0.85
პირველი სართული 3-6 ღერძებში	სქ და სც-2, დ.დ. 16	1 (შენობიდან ასასვლელი)	2 (შენობიდან ასასვლელი)	–	--	1.40	1.50	0.82	1.40
პირველი სართული 7-8 ღერძებში	სქ და სც-2, დ.დ. 6	2 (შენობიდან ასასვლელი)	3 (შენობიდან ასასვლელი)	–	--	1.20	1.20	0.82	0.85
მეორე სართული	სქ სც-2 დ.დ 17	1 (გასასვლელი კიბე)/1 გასასვლელთან მისადგომი დერეფანი	1 (გასასვლელი კიბე)/1 ასასვლელთან მისადგომი დერეფანი	1.10	1.20	1.50	1.57	0.82	1.40

GeoSilkRoad
way of constant development

sakontaqto informacia:

www.gsr.ge

ტელ: +955595655655

E-mail: info@gsr.ge

პროექტის დასახელება: შპს„თბილისის სატრანსპორტო კომპანიის"№1ავტობაზის ელ.მომარაგების, საღვავგასამართი სადგურების და სამრეცხაოს მოწყობის მუშა პროექტი	
ობიექტის დასახელება: შესასვლელის მოწყობის მუშა პროექტი	
მისამართი: ქ.თბილისი ჟორესის (პოლიციის) ქუჩა №7 ს. კ. 01.19.22.007.047	
დამკვეთი: შპს „თბილისის სატრანსპორტო კომპანია"	
ფურცელი:	ა-25
ფურცლები:	25
მასშტაბი:	
თარიღი:	
კომერციული დირექტორი	დ. ცირდავა
ოპერაციათა დირექტორი	ს. თოლორდავა
არქიტექტორი	ბ.პატარაია მ.ყალიჩავა
2016წ. 28/01 №41 დ. 2019წ.31/05 №255 დ. შესაბამისობა ს/კ: 401991546	შპს მოდულატორი ფურ - 3
კვლევის ავტორი	
2019 წელი	

პირველი სართულის და სარდაფის გეგმა

მასშტაბი 1:250



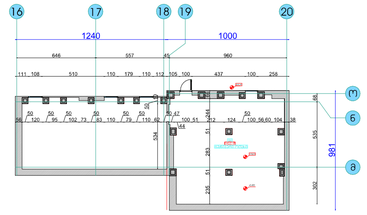

ფართი სარდაფის სართულის
140.0 მ²
საერთო ფართი 1 სართულის
6398.3 მ²
საერთო ფართი 2 სართულის
1150.5 მ²
საერთო ფართი ორივე სართულის
7548.8 მ²

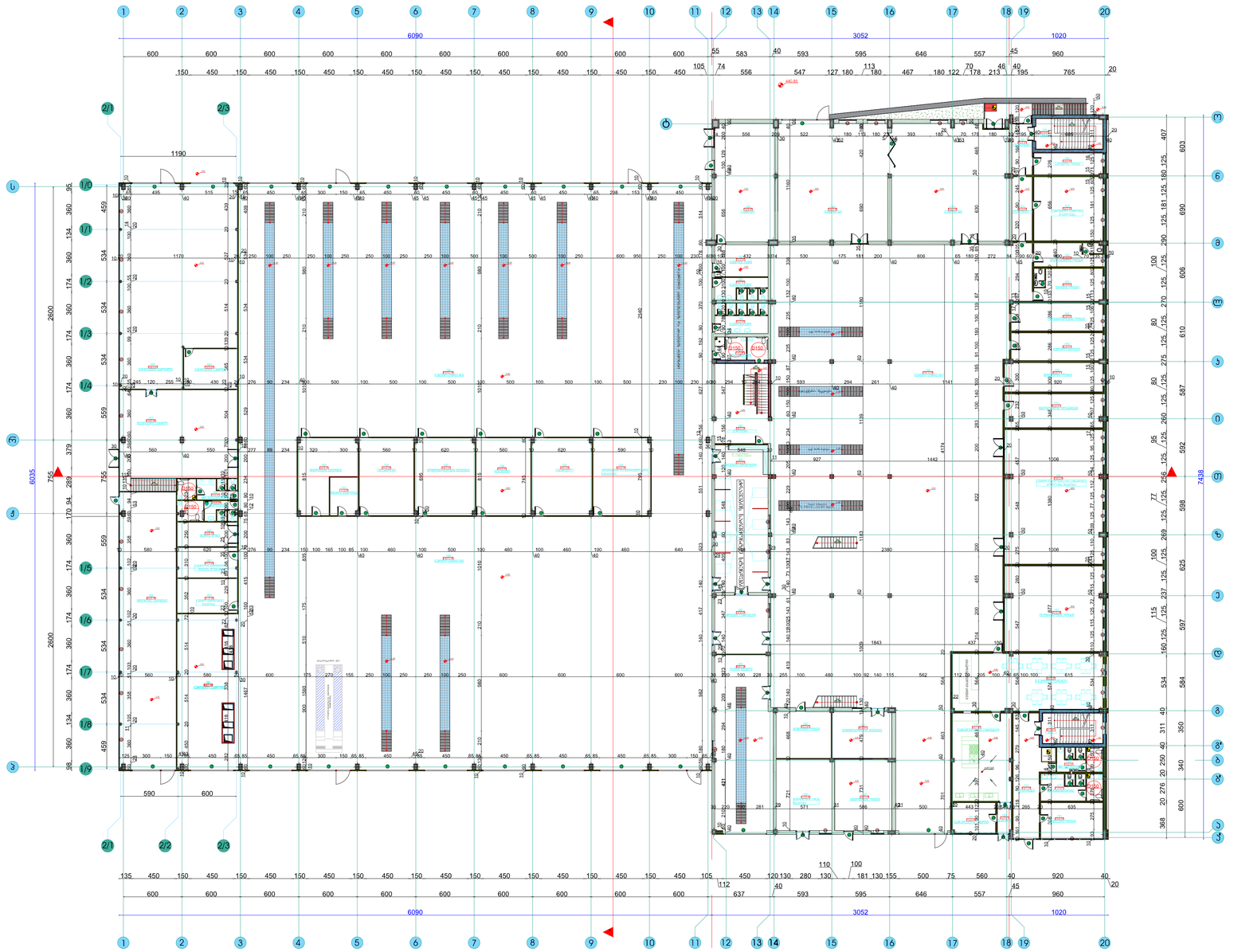

ექსპლიკაცია

	ნაგებობის (ნაწილის) დასახელება	მ²
1	ტუნელები	38.1 მ²
2	ტექნიკური ოთახი	23.4 მ²
3	WC მამაკაცთათვის	17.5 მ²
4	WC ქალთათვის	12.0 მ²
5	სუფ. ჯარები №1	19.1 მ²
6	სპორტული დარბაზი	89.7 მ²
7	საბარაქელო და საბრძებარ	54.1 მ²
8	საბრძანებლო საბრძოლო	13.8 მ²
9	ზედამხედველის ოთახი	87.6 მ²
10	სველი ნაწილების ჯგუფი	
11	სამედიცინო პუნქტების ჯგუფები	138.0 მ²
12	საკონფერენციო პუნქტები	34.8 მ²
13	მემორიალის ოთახი	30.0 მ²
14	საშუალო ჯარები	26.8 მ²
15	ტელეკონტროლის ოთახი	26.8 მ²
16	ქარხნი ს ოთახი	23.5 მ²
17	ღუმელების ოთახი	17.3 მ²
18	საბრუხარი საბრძენი ღუმელების	46.2 მ²
19	საწყობის ოთახები	16.0 მ²
20	სუფ. ჯარები №2	21.3 მ²
21	ტუნელები	12.3 მ²
22	ტუნელები	13.4 მ²
23	საკუთარ სქემა	1191.0 მ²
24	მძლიერების ოთახი	42.7 მ²
25	მანონტაჟის სისტემის მეცნიერება	41.8 მ²
26	ტექნიკური ინსტალაციის მეცნიერება	29.2 მ²
27	ტექნიკური ოთახები	27.1 მ²
28	ზედაპირ მეცნიერ	105.1 მ²
29	ფრენების საბრძენები	32.8 მ²
30	ფრენების საბრძენები	82.8 მ²
31	ტუნელები	45.6 მ²
32	საკონფერენციო	30.3 მ²
33	საკონფერენციო	30.3 მ²
34	საკონფერენციო	30.3 მ²
35	სველი ნაწილების	17.9 მ²
36	სველი	74.9 მ²
37	სველი №1	136.3 მ²
38	სველი №2	146.0 მ²
39	საკუთარ სქემა №2	1315.0 მ²
40	საბრძენები საბრძოლო	230.5 მ²
41	საბრძენები საბრძოლო	22.6 მ²
42	ტექნიკური საკონფერენციო	116.9 მ²
43	ტუნელები	12.5 მ²
44	ტექნიკური ოთახები	13.3 მ²
45	ტუნელები, საშუალო	164.5 მ²
46	ტუნელი, საშუალო	15.5 მ²
47	საბრძენები და ფრენების მოწყობილობები	19.2 მ²
48	საშუალო ნაწილების ტექნიკა	21.9 მ²
49	საბრძენები, საბრძენები	100.7 მ²
50	საკუთარ სქემა №2	1307.0 მ²
51	ტექნიკური ტექნიკა	36.6 მ²
52	ზედაპირ ტექნიკური	11.2 მ²
53	ელექტრონი	44.5 მ²
54	ელექტრონული ტექნიკა	48.7 მ²
55	ტექ. ჯგუფი	44.5 მ²
56	საბრძენები	48.7 მ²
57	ტექნიკური ელ ინტერკავშირი სისტემები	66.6 მ²

შენიშვნები:

1. ზომები მოცემულია ანაბიჯებში 600x200 მეთქვრივ.
2. ნახაზზე ყველი ზომის ღიობები ხაზებით ბეტონდება პირველ, რომელიც ამოშლილია ფენილით.
3. მოცემული ბმები ფრაგმენტი მანონტაჟის სერვისებთან ბმებისთან ერთად.
4. ავარ-ფუძეკრები, პილების და სხვა არსებებრივი ელემენტების ღიობების ადგილი, სერვისებთან ერთ, ნახაზებზე.
5. ±0.00=441.00

GeoSilkRoad

ინფორმაცია დამკვეთის შესახებ

დამკვეთი

შ.პ.ს თბილისის სახარნავორო პომპანია

მისამართი

მასშტაბი 1:250

თანამდებობა

პომპერციული დირექტორი : დ.ცირდაკა	
საერთერციო დირექტორი : ს.თოლორდავა	
პრინციპალური: მოთა ისაკაძე	
თეიმურაზ ჯინჯოლია	

სათაური

შპს "თბილისის სახარნავორო პომპანიის" N 1 უპირატესის საპროექტო-სახარჯთიერიცხვო დოკუმენტაციის მოშახადება

ფურცელი N 1/51	ფურცლები N51

პირველი სართულის და სარდაფის გეგმა

A1

მეორე სართულის გეგმა

მასშტაბი 1:250

ფართი სარდაფის სართულის
140.0 მ²
საერთო ფართი 1 სართულის
6398.3 მ²
საერთო ფართი 2 სართულის
1150.5 მ²
საერთო ფართი ორივე სართულის
7548.8 მ²

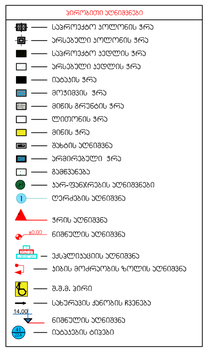

ექსპლიკაცია

	დასახელება და ფრაგმენტები	მ²
1	ფოიე/ვესტი	135.0 მ²
2	სველ	22.1 მ²
3	ტრაქტი	19.6 მ²
4	ოფისმენეჯერის ოთახი	44.0 მ²
5	WC მამაკაცის	12.7 მ²
6	WC ქალების	7.0 მ²
7	სპორტული ოთახი	22.0 მ²
8	დასვენების ოთახი	19.7 მ²
9	საბუღალტრო/ფინანსური ოთახი	61.9 მ²
10	პასკლიენტების ვესტიბული	22.0 მ²
11	პასკლიენტების ოფის ოთახი	43.0 მ²
12	დასვენების მაგნოლიების	42.3 მ²
13	პასკლიენტის ოფის ოთახი	19.4 მ²
14	ტრენინგის ვესტიბული ოთახი	42.5 მ²
15	მიღების დასვენება	21.2 მ²
16	ვესტიბული მოედნიდან	19.4 მ²
17	სველ	20.1 მ²
18	ვესტიბული თანამედ	13.2 მ²
19	მისაღები	15.8 მ²
20	ასანტრაქტის ვესტიბული	30.9 მ²
21	მოედანი ინსტრუქტორ	25.6 მ²
22	მედიცინის მაგაზი	30.8 მ²
23	სველ	12.3 მ²
24	მედიცინის მაკაი WC მამაკაცის	104.2 მ²
25	ლიფტის მაკაი	30.6 მ²
26	ტუალეტი მაკაი WC ქალების	30.2 მ²
27	ლიფტის გამოკაცირების	28.9 მ²
28	მედნიერული ოთახის	85.6 მ²
29	მედ. ფიზიკალური ოთახის	33.2 მ²
30	საერთო ოთახი	140.0 მ²

შენიშვნები:

1. ზომები მოცემული სანიმუშოებით ნიშნულებით მითითებული
2. მოცემული გეგმის ფრაგმენტი მასშტაბით ნაჩვენები ინფორმაციის ნაწილია.
3. ნებისმიერი ცვლილება შესრულდეს მხოლოდ პროექტის ავტორის ნებართვით.
4. ±0,00=441.00

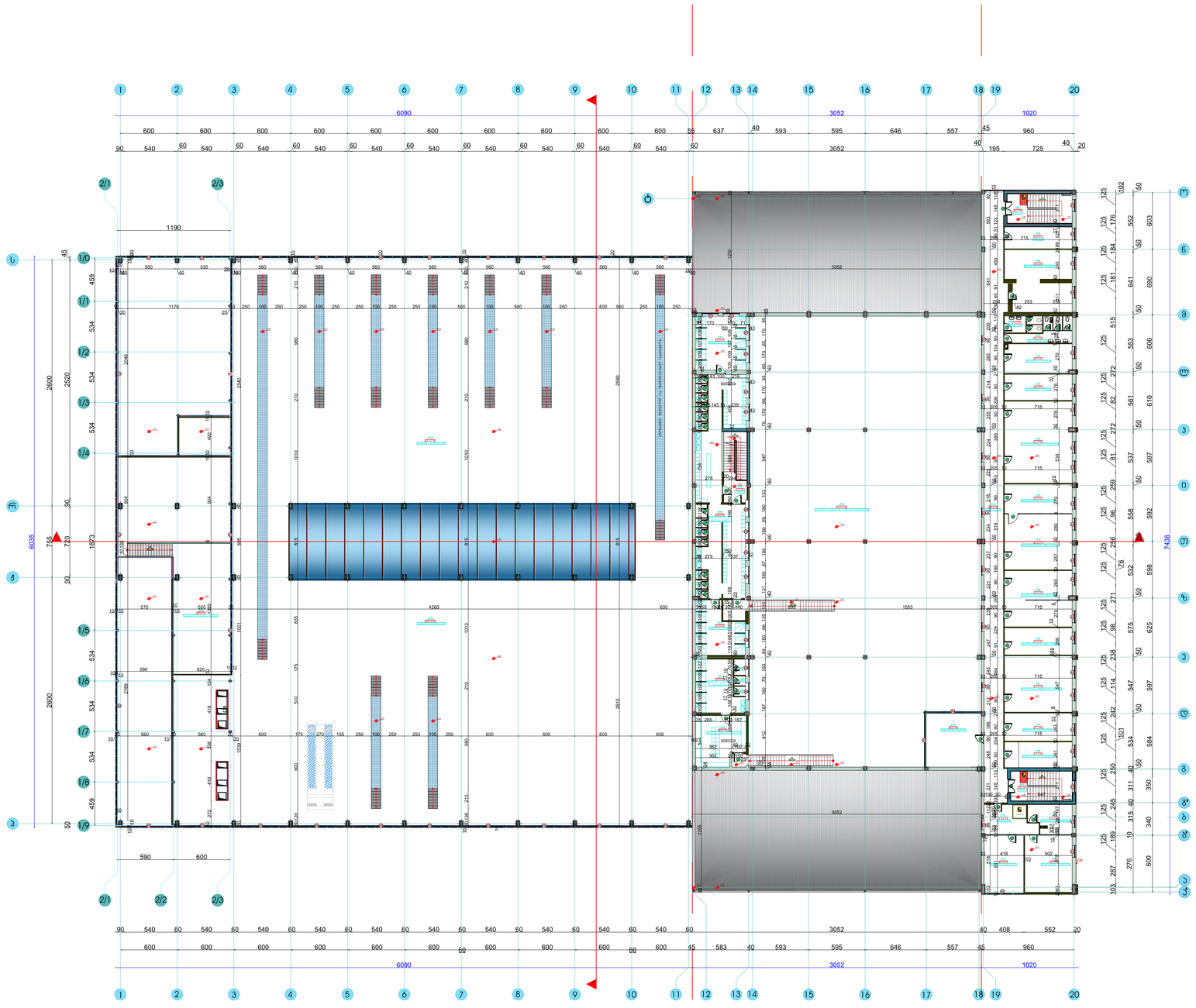

GeoSilkRoad

ინფორმაცია დამკვეთის შესახებ

დამკვეთი

შ.პ.ს თბილისის სპორტნაგებობათა კომპანია

მისამართი

მასშტაბი 1:250

თანამდებობა

პროექტის ხელმძღვანელი: დ.ცირღვავა

სპეციალისტი ხელმძღვანელი: ს.ოთოლორდავა

არქიტექტორები: გოგა ისაკაძე

თეიმურაზ ჯინჯოლია

სათაური

შპს "თბილისის სპორტნაგებობათა კომპანიის" N1 უბნის საცურაო-სპორტული კომპლექსის დროებითი მოწყობა

ფურცელი N 2/51

ფურცლები N 51

მეორე სართულის გეგმა

A1



მეორე სართულის გეგმის ფრაგმენტი

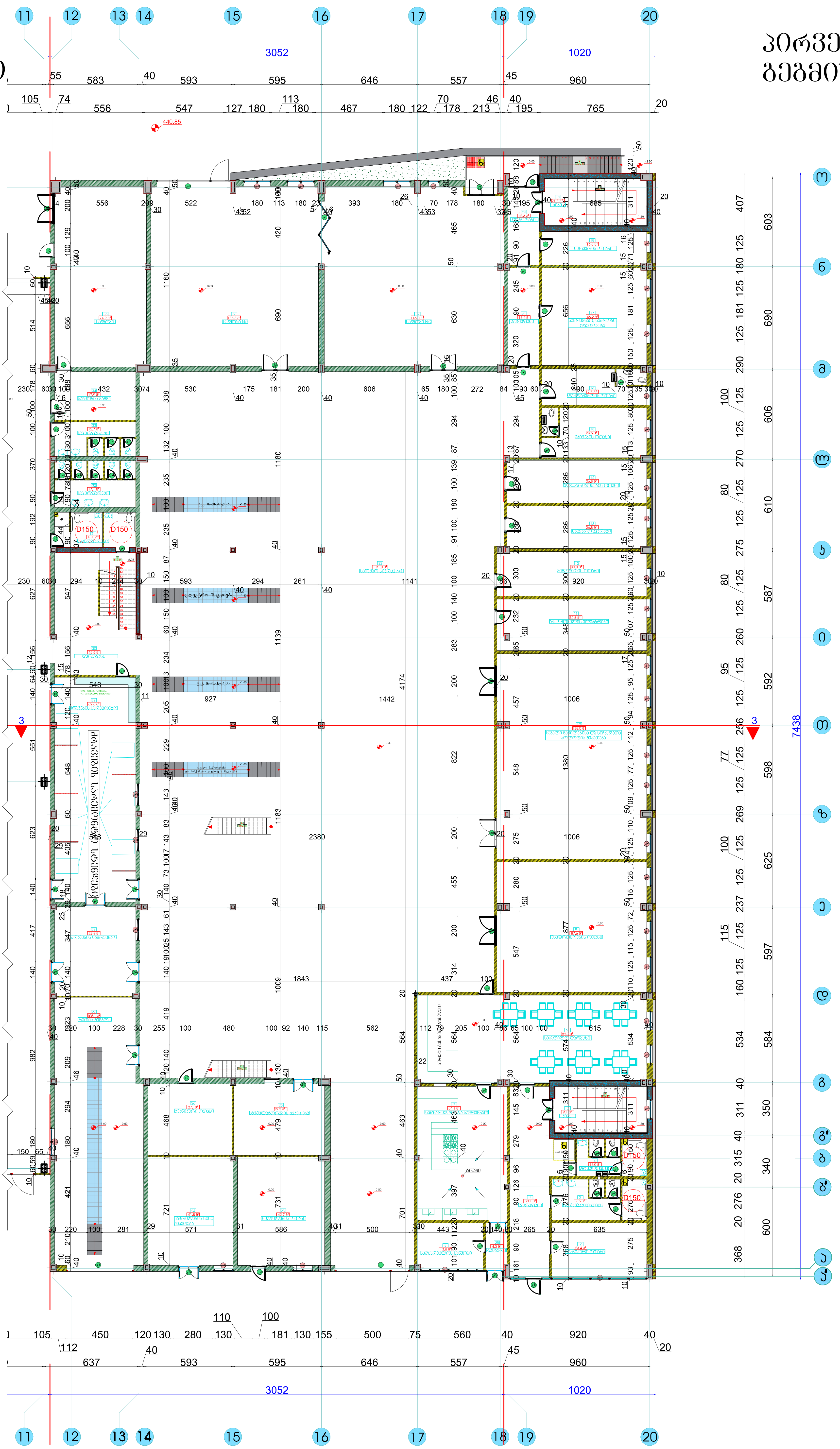

პირველი სართულის გეგმის ფრაგმენტი

GeoSilkRoad

ინფორმაცია დამკვეთის შესახებ

დამკვეთი	
შ.პ.ს თბილისის სატრანსპორტო კომპანია	
მისამართი	
მასშტაბი 1:250	
თანამდებობა	
კომერციული დირექტორი : დ.ცირდავა	
საოპერაციო დირექტორი : ს.თოლორდავა	
არქიტექტორები: შოთა ისააკაძე	
თეიმურაზ კვირკველია	

სათაური

შპს "თბილისის სატრანსპორტო კომპანიის" N 1 ავტობაზის საპროექტო-სახარჯთაღრიცხვო დოკუმენტაციის მომზადება

ფურცელი N 2/51	დანართი-1

პირველი და მეორე სართულის გეგმის ფრაგმენტი

A-2

სახურავის გეგმა

მასშტაბი 1:250

პირობითი აღნიშვნები

- საპროექტო კოლონის ჭრა
- არსებული კოლონის ჭრა
- საპროექტო კედლის ჭრა
- არსებული კედლის ჭრა
- იატაკის ჭრა
- მოჭიმვის ჭრა
- მიწის გრუნტის ჭრა
- ლითონის ჭრა
- მინის ჭრა
- შახტის აღნიშვნა
- არმირებული ჭრა
- გამწვანება
- კარ-ფანჯრების აღნიშვნები
- ღერძების აღნიშვნა
- ჭრის აღნიშვნა
- ±0.00 ნიშნულის აღნიშვნა
- ექსპლიკაციის აღნიშვნა
- კიბის მოძრაობის ზოლის აღნიშვნა
- შ.შ.მ. პირი
- სახურავის ქანობის ჩვენება
- 14.00 ნიშნულის აღნიშვნა
- იატაკების ტიპები

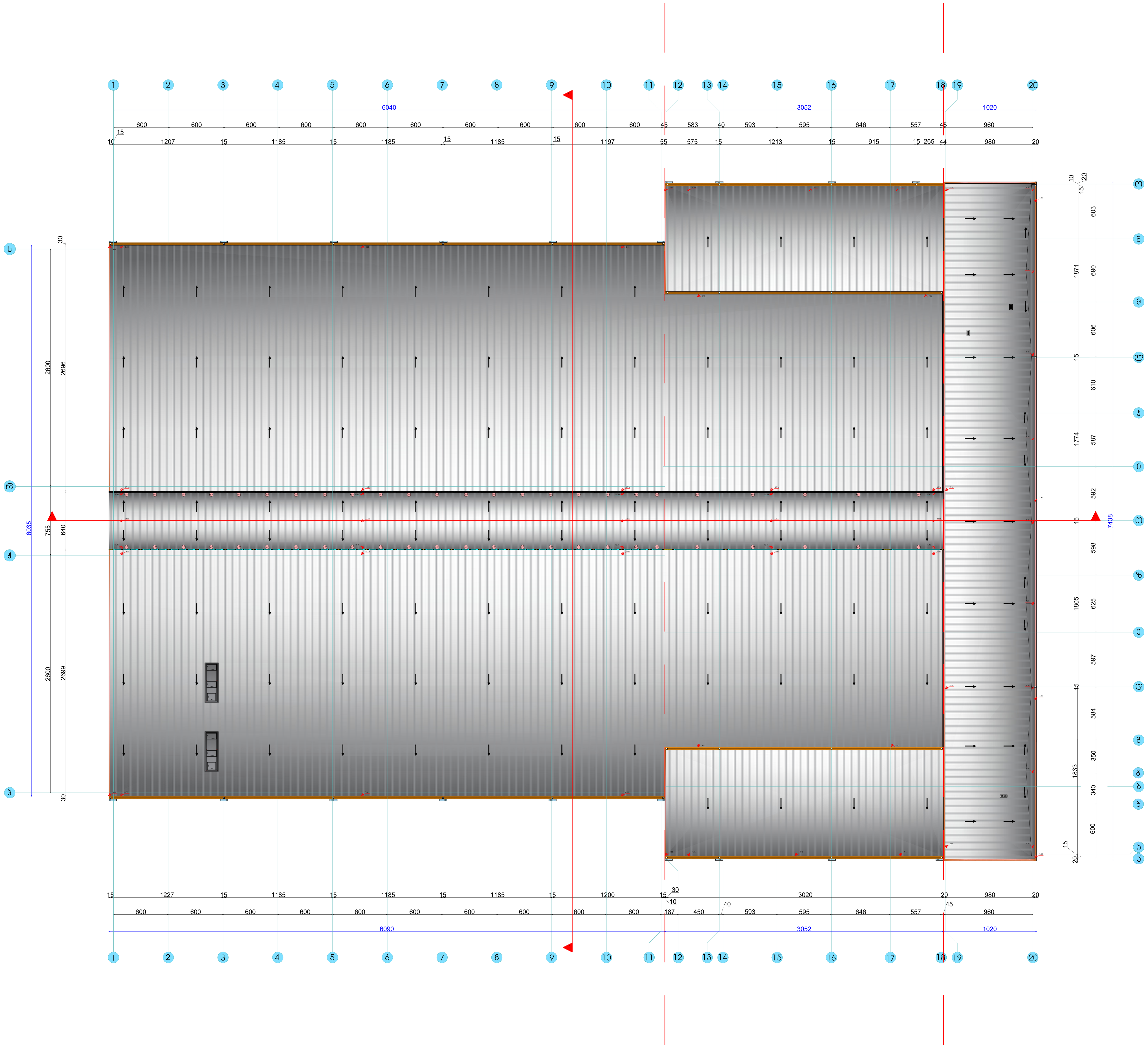

ფართი სარდაფის სართულის
140.0 მ²
საერთო ფართი 1 სართულის
6398.3 მ²
საერთო ფართი 2 სართულის
1150.5 მ²
საერთო ფართი ორივე სართულის
7548.8 მ²

GeoSilkRoad

ინფორმაცია დამკვეთის შესახებ

დამკვეთი

შ.პ.ს თბილისის სატრანსპორტო კომპანია

მისამართი

მასშტაბი 1:250

თანამდებობა

კომერციული დირექტორი :
დ.ცირდავა

საოპერაციო დირექტორი :
ს.თოლორდავა

არქიტექტორები:
შოთა ისაკაძე
თეიმურაზ კვირკველია

სათაური

შპს "თბილისის სატრანსპორტო კომპანიის" N 1 ავტობაზის საპროექტო-სახარჯთაღრიცხვო დოკუმენტაციის მომზადება

ფურცელი N 3/51 | ფურცლები N 51

სახურავის გეგმა

A1

სახურავის გეგმა

სახურავზე რუფტორების განლაგების სქემა

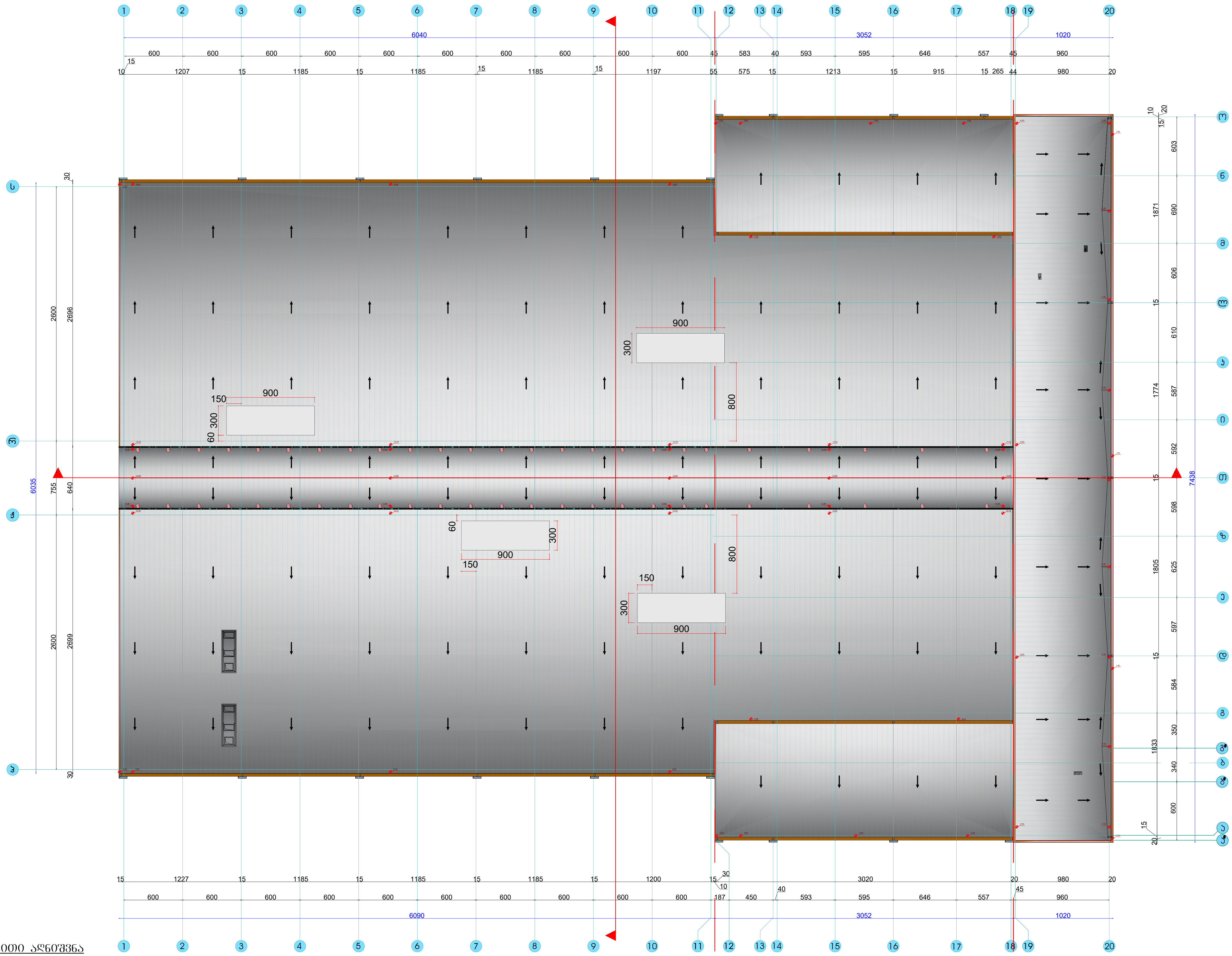

პირობითი აღნიშვნა

- რუფტორი

GeoSilkRoad

ინფორმაცია დამკვეთის შესახებ	
დამკვეთი	
შ.პ.ს თბილისის სატრანსპორტო კომპანია	
მისამართი	
მასშტაბი 1: 400	
თანამდებობა	
კომერციული დირექტორი : დ.ცირდავა	
საოპერაციო დირექტორი : ს.თოლორდავა	
არქიტექტორები: შოთა ისაკაძე	
თეიმურაზ ქვირკველია	
სათაური	
შპს "თბილისის სატრანსპორტო კომპანიის" N 1 ავტობაზის საპროექტო-სახარჯთაღრიცხვო დოკუმენტაციის მომზადება	
ფურცელი N 3/51	დანართი ფურც-1
რუფტორების განლაგების გეგმა	
A-3	

pirveli sarTulis da sardafis dakavebulobis gegma

masStabi 1:250

farTi sardafis sarTulis
140.0 მ²
saerTo farTi 1 sarTulis
6398.3 მ²
saerTo farTi 2 sarTulis
1150.5 მ²
saerTo farTi orive sarTulis
7548.8 მ²

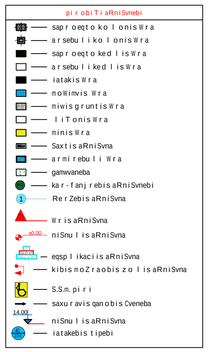

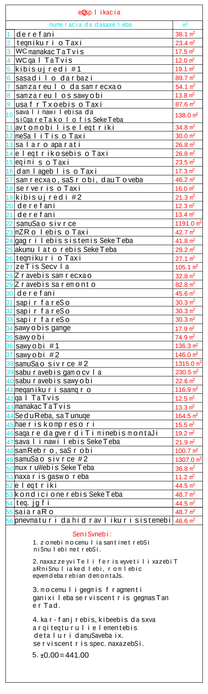

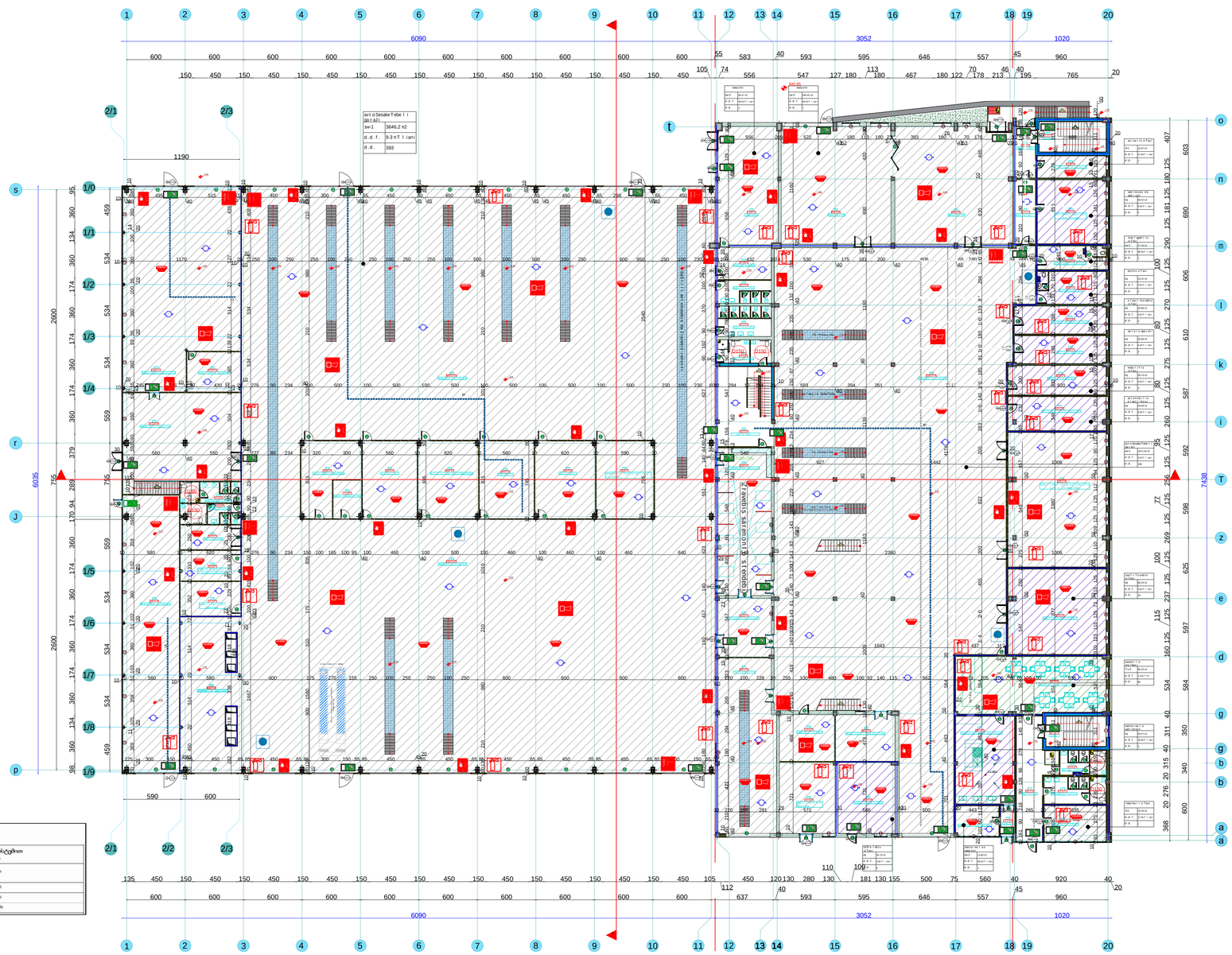

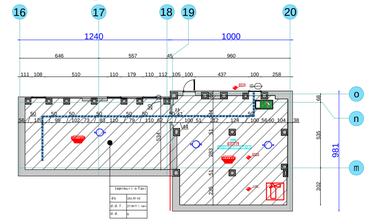

ცხრილი 1016.2

განსჯელულთან მისაკუთრში საველო მაშტაბი

დასახელება	საშუალო სისქის გაღმა (მმ)	საშუალო სისქეები (მმ)
თვ. ხვ. სხ-1, ხვ. ხვ. სხ-1	60	75ა
დფ-1	დაუშვებელია	75ა
სქ	60	90ა
სხ-2. სხ-2. დფ	90	120ა

GeoSilkRoad
informacia damkveTis Sesaxeb
damkveTi
S.p.s Tbilisis satransporto kompania
misamarTi
masStabi 1:250
Tanamdeboba
komerciuli direqtori: d.cirdava
saoperacio direqtori: s.Toloradava
2016w 28/01 41d. 2019.31.05 255d
Sps modulatori s.k 401991546
saTauri
Sps "Tbilisis satransporto kompaniis" N1 avtobazis saproeqto-saxarjTaRricxvo dokumentaciis momzadeba
furceli N 1/4
furclebi N4
pirveli sarTulis da sardafis dakavebulobis gegma
A1

meore sarTulis dakavebulobis gegma

masStabi 1:250

pirobiTi aRniSvnebi

- saproeqto kolonisWra
- arsebuli kolonisWra
- saproeqto kedlisWra
- arsebuli kedlisWra
- iatakisWra
- mosaxleobis Wra
- miwis gruntisWra
- liTonisWra
- minisWra
- SaxtisaRniSvna
- armirebuli Wra
- gamwvaneba
- karf-anjrebisaRniSvnebi
- RerZebisaRniSvna
- WrisaRniSvna
- niSnuli saRniSvna
- eqsplikaciisaRniSvna
- kibis moZraobis zolisaRniSvna
- S.S.m.p i r i
- saxuravis qanobis Cveneba
- niSnuli saRniSvna
- iatakebis tipebi

farTi sardafis saTulis
140.0 მ²
saerTo farTi 1 sarTulis
6398.3 მ²
saerTo farTi 2 sarTulis
1150.5 მ²
saerTo farTi orive sarTulis
7548.8 მ²

eqsplikacia

	numeracia da dasaxeleba	მ²
52	deretani	135.0 მ²
53	kibe	22.2 მ²
59	arqivi	19.6 მ²
60	fsiqologiis otaxi	44.0 მ²
61	WC nanakaTa	12.7 მ²
62	WC qalTa	7.0 მ²
63	kadrebis otaxi	22.0 მ²
64	teqnikuri otaxi	19.7 მ²
65	sakonferencio otaxi	61.9 მ²
66	eqspluataciisufrosi	22.0 მ²
67	eqsploataciis inJinris otaxi	43.0 მ²
68	teqnikuri ganyofileba	42.3 მ²
69	eqsploataciis inJinris otaxi	19.4 მ²
70	kolonisufrosTa otaxi	42.5 მ²
71	htavri meqanikosi	21.2 მ²
72	ufrosis moadgile	19.4 მ²
73	kibe	20.1 მ²
74	ufrosis TanaSemwe	13.2 მ²
75	misaRebi	15.8 მ²
76	avtobazisufrosi	30.9 მ²
77	inJinerinJineri	25.6 მ²
78	nanakaTa Sxapi	30.8 მ²
79	kibe	7.3 მ²
80	nanakaTa Sxapi wc nanakaTa	104.2 მ²
81	jaliTa Sxapi	30.8 მ²
82	jaliTa Sxapi wc qalTa	30.2 მ²
83	jaliTa gamosacvleli	28.9 მ²
84	gavani lobebis otaxi	85.6 მ²
85	gen. direqtoris otaxi	33.2 მ²
86	sa dafis otaxi	140.0 მ²

SeniSvnebi:

1. zonebi mocemuli asaSenebeli nisnuli ebi met ebi
2. mocemuli ganyofileba arqitekturuli seriozuli nawilebi TanerTad.
3. naxazze yvela eleqtrowyvetili xazebi TaRniSnuli ebi, konkretuli aparatebi da elementebi damontaJebis.
4. ±0.00 = 441.00

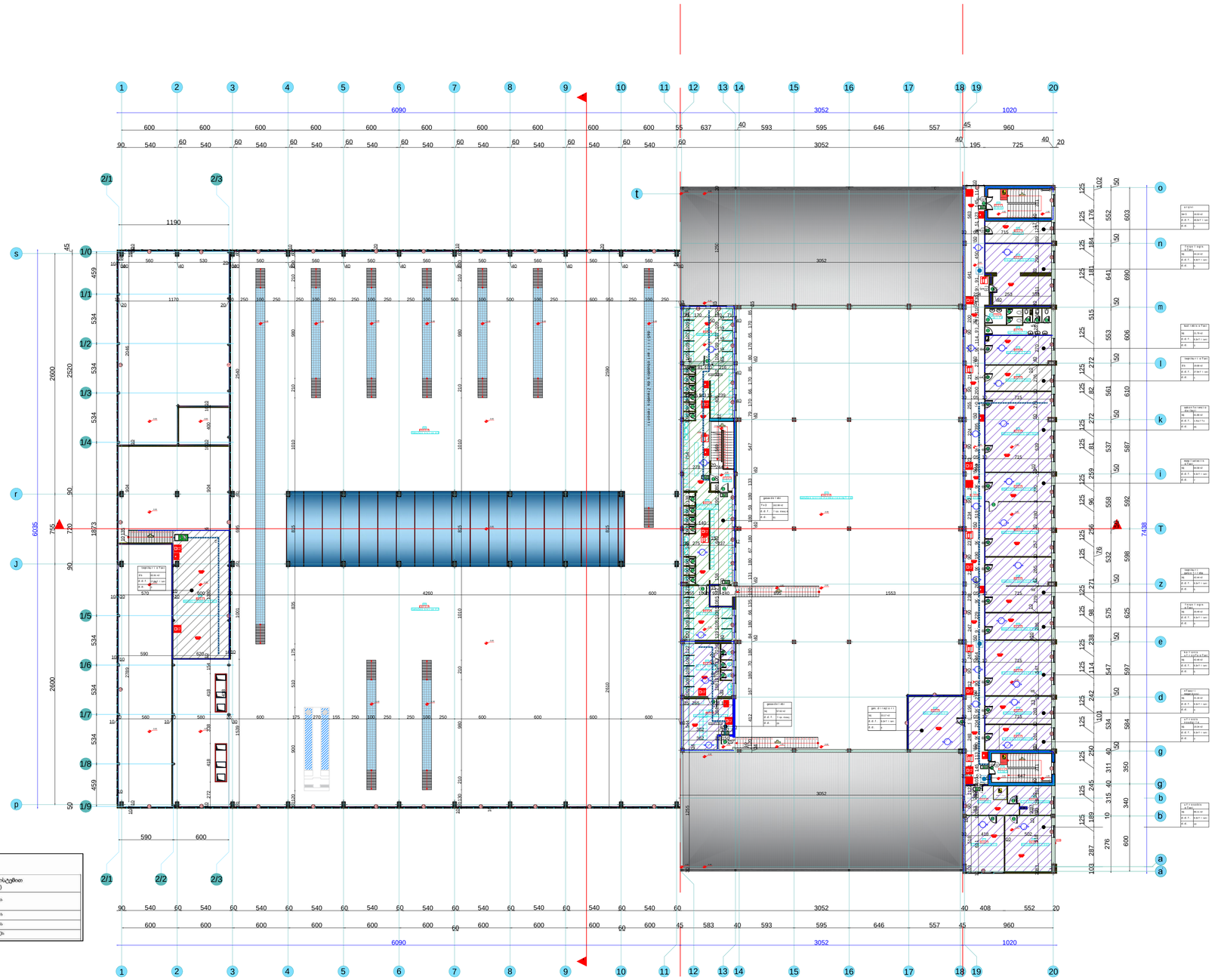

ცხრილი 1016.2

განასხვავებლად მახასიათებლები საკმარისი მასშტაბით

დატვირთვა	სამუხრუჭის გარეშე (0)	სამუხრუჭით (0)
ლე, სგ, სმ-1, სგ, სტ. სტ-1	60	75%
ტტ-1	დაუშვებელია	75%
სტ	60	90%
სმ-2, სტ-2, ტტ	90	120%

GeoSilkRoad

informacia damkveTis Sesaxeb

damkveTi

S.p.s Tbilisis satranspor to kompania

misamarTi

masStabi 1:250

Tanamdeboba

komerciuli direqtori: d.cirdava

saoperacio direqtori: s.Tolordava

2016w 28/01 41d.
2019.31.05 255d

Sps modulatori s.k 401991546

saTauri

Sps "Tbilisis satranspor to kompanii is" N1 avtobazis sapr oekto-saxarjTaRricxvo dokumentaciis momzadeba

furceli N 2/4

furclebi N 4

meore sarTulis dakavebulobis gegma

A1

41 დადგენილება

მასშტაბი 1:250

ჭრილი 2-2

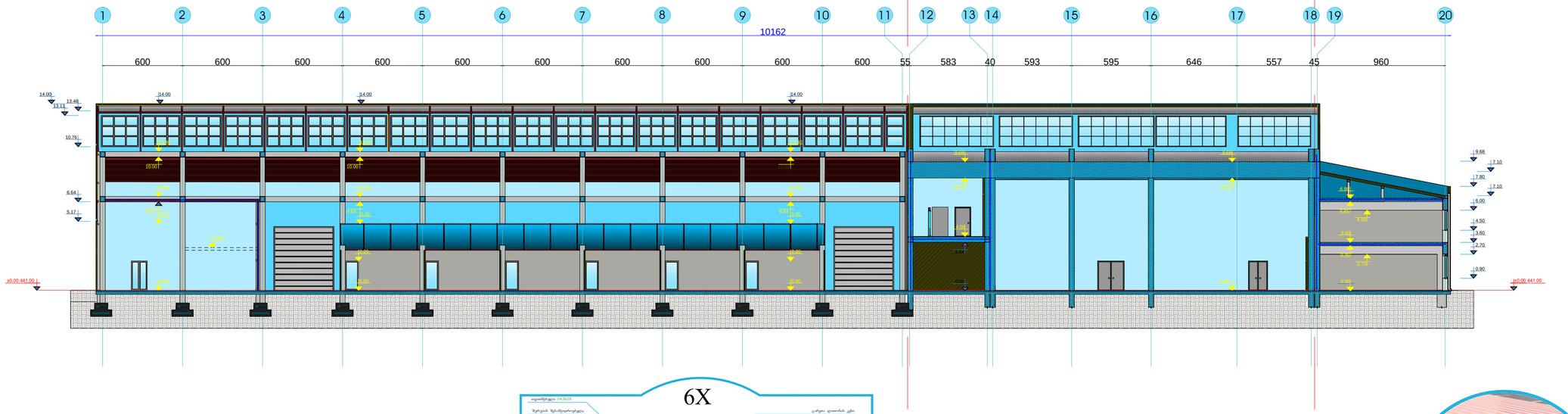



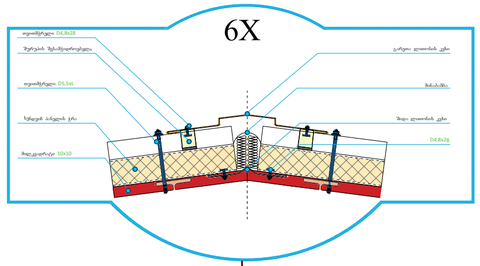



8.38
8.68
6.64
5.17
4.77
±0.00 441.00

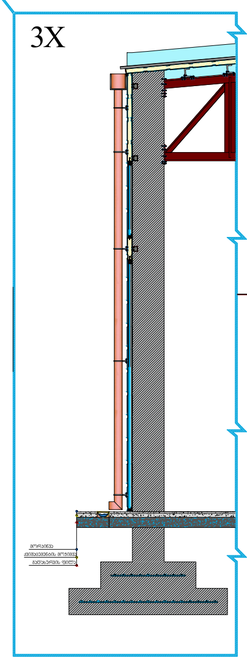

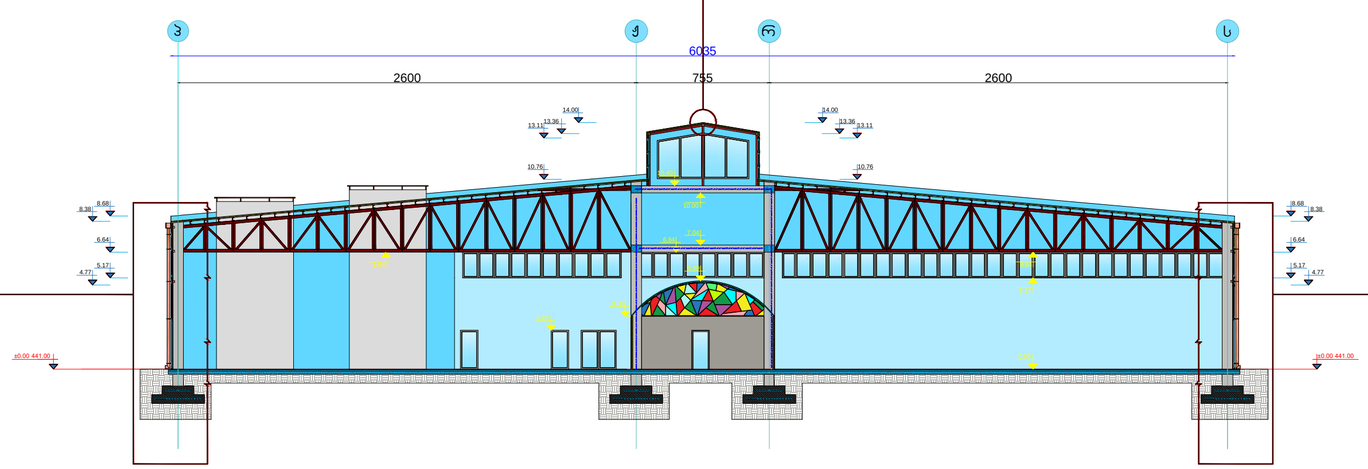

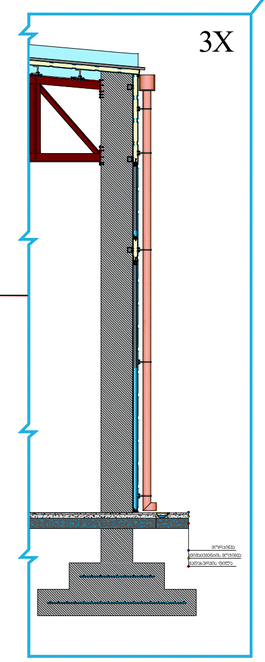

ჭრილი 1-1

ჯეოსილქროუდ
GeoSilkRoad

ინფორმაცია დამკვეთის შესახებ	
დამკვეთი	
შ.პ.ს თბილისის საბარნსპორტო პროექტი	
მისამართი	
მასშტაბი 1:250	
თანამდებობა	
პროექტირების ხელმძღვანელი :	დ.ცირდაკა
საპროექტო ხელმძღვანელი :	ს.თოლორდავა
2016წ. 28ე01 N41ᵒ0ᵒ. 20ᵒ09ᵒ. 24ე03 N255. 2019 წ 31 05ე. ფაილის ელექტრონული ხელმოწერა შპს ტექნიკური უნივერსიტეტი ს.კ.:401991546	შპს ტექნიკური უნივერსიტეტი ს.კ.:401991546
სათაური	
შპს "თბილისის საბარნსპორტო პროექტის" N1 უპოლპუნის საავტომობილო-საბაჟო ტერმინალის მოწყობა	
ფურცელი N 3/4	ფურცლები N 4
ჭრილი 1-1 ჭრილი 2-2 41 დადგენილება	
A2	

ՀՀ ԱՐԱՐԱՏԻ ՄԱՐԶԻ ՎԱՂԱՇԵՆ ԳՅՈՒՂԻ ՀԱՆՐԱՅԻՆ ԿԱՆԱՉՆԵՐԻ ՎԵՐԱԿԱՌՈՒՑՈՒՄ

Ընդհանուր տվյալներ

Ծրագրի անվանումը	Վաղաշեն գյուղի ներհամայնքային ճանապարհների վերակառուցում
Ծրագրի տեսակը	Ասֆալտապատ ճանապարհների կառուցում
Ծրագրի իրականացման վայրը	ՀՀ Արարատի մարզ, Վաղաշեն գյուղ
Ծրագրի իրականացման ժամկետը	2026 թ. մայիս – 2027 թ. հոկտեմբեր
Ծրագրի հեղինակային կոլեկտիվը	«Արարատ Ճանապարհային Նախագծում» ՍՊԸ
Ծրագրի գլխավոր ինժեներ	Ա. Մ. Գրիգորյան
Ծրագրի ղեկավար	Ն. Ռ. Հակոբյան
Նախագծային փուլը	Նախագծային փաստաթղթեր
Նախագծման հիմքը	ՀՀ Արարատի մարզպետարանի 2025 թ. հունվարի 14-ի թիվ 37-Ա որոշում
Նախագծման ժամկետը	2025 թ. դեկտեմբեր – 2026 թ. փետրվար
Ծրագրի ընդհանուր արժեքը	1 248 500 000 ՀՀ դրամ
Ծրագրի ֆինանսավորման աղբյուրը	Մարզպետարանի բյուջե, համայնքի սեփական միջոցներ

Ճանապարհների ընդհանուր բնութագրերը

Ճանապարհների ընդհանուր երկարությունը	4.8 կմ
Ճանապարհների կատեգորիան	V կատեգորիա
Նախագծային արագությունը	40 կմ/ժ
Ասֆալտապատ հատվածների երկարությունը	4.8 կմ
Ասֆալտապատ հատվածների լայնությունը	6.0 մ
Ասֆալտբետոնե ծածկի հաստությունը	5 սմ
Հիմքի շերտի հաստությունը	15 սմ
Ավազա-խճային հիմքի հաստությունը	20 սմ
Ճանապարհների ընդհանուր մակերեսը	28 800 մ²
Ասֆալտապատ մակերեսը	28 800 մ²

Ճանապարհների ցանցի բնութագրերը

Ճանապարհի անվանումը	Երկարությունը, կմ	Լայնությունը, մ	Ասֆալտապատ հատվածի երկարությունը, կմ	Ասֆալտապատ հատվածի մակերեսը, մ²
Ճանապարհ 1	2.35	6.0	2.35	14 100
Ճանապարհ 2	1.62	6.0	1.62	9 720
Ճանապարհ 3	0.83	6.0	0.83	4 980
Ճանապարհ 4	0.40	6.0	0.40	2 400
Ընդամենը	**4.80**		**4.80**	**31 200**

Ճանապարհների հատակագծային տարրերը

Ճանապարհի անվանումը	Ուղղագիծ հատվածների երկարությունը, կմ	Կորագիծ հատվածների երկարությունը, կմ	Կորերի թիվը	Նվազագույն շառավիղը, մ	Առավելագույն թեքությունը, ‰
Ճանապարհ 1	1.85	0.50	3	120	38
Ճանապարհ 2	1.20	0.42	2	100	42
Ճանապարհ 3	0.61	0.22	1	150	35
Ճանապարհ 4	0.31	0.09	1	200	30

Ճանապարհների երթևեկության կազմակերպումը

Երթևեկության կազմակերպման եղանակը	Միակողմանի
Ճանապարհանշանների քանակը	24 հատ
Նշագծման երկարությունը	9.6 կմ
Նշագծման տեսակը	Սպիտակ, դեղին
Արգելապատնեշների քանակը	12 հատ
Արգելապատնեշների տեսակը	Մետաղական, պլաստմասսե
Լուսացույցային կետերի քանակը	1 հատ
Լուսացույցային կետերի տեսակը	Ինքնագործ, ֆազավորված

Ճանապարհների ջրահեռացումը

Ջրահեռացման համակարգի տեսակը	Բաց և փակ
Բաց ջրահեռացման խրամատների երկարությունը	3.2 կմ
Խրամատների լայնությունը	0.6 մ
Խրամատների խորությունը	0.4 մ
Փակ ջրահեռացման խողովակների երկարությունը	1.6 կմ
Խողովակների տրամագիծը	400 մմ
Ջրհորների քանակը	18 հատ
Ջրհորների տեսակը	Բետոնե, ցանցավոր կափարիչներով
Ջրհեղեղային հոսքերի քանակը	4 հատ

Ճանապարհների կառուցման ընթացքում ստեղծվող թափոնները

Ասֆալտբետոնի թափոնների քանակը	1 240 տ
Հողային աշխատանքների ծավալը	6 850 մ³
Հողի ավելցուկը	2 100 մ³
Ավելցուկ հողի տեղափոխման հեռավորությունը	12 կմ
Ավելցուկ հողի տեղադրման վայրը	Վաղաշենի հանքավայր
Շինարարական աղբի քանակը	320 տ
Շինարարական աղբի տեսակը	Խառը
Աղբի տեղափոխման հեռավորությունը	15 կմ
Աղբի տեղադրման վայրը	Արարատի մարզային աղբավայր

Ճանապարհների շահագործման ընդհանուր ցուցանիշները

Ճանապարհների տարեկան միջին օրական երթևեկությունը	1 850 մեքենա
Ճանապարհների նախագծային հզորությունը	3 200 մեքենա
Ճանապարհների ծանրաբեռնվածության գործակիցը	0.58
Ճանապարհների ծառայության ժամկետը	20 տարի
Ճանապարհների պահպանման տարեկան ծախսը	18 500 000 ՀՀ դրամ
Ճանապարհների պահպանման պատասխանատուն	Մարզպետարանի ճանապարհային ծառայություն

Ճանապարհների անվտանգության ապահովումը

Ճանապարհների անվտանգության աստիճանը	Միջին
Ճանապարհների վտանգավոր հատվածների քանակը	3 հատ
Ճանապարհների վտանգավոր հատվածների նշանակումը	Նախազգուշացնող նշաններ
Ճանապարհների լուսավորության առկայությունը	Չկա
Ճանապարհների լուսավորության տեսակը	–
Ճանապարհների լուսավորության հզորությունը	–
Ճանապարհների լուսավորության կառավարումը	–
Ճանապարհների լուսավորության պահպանման պատասխանատուն	–

Ճանապարհների կառուցման ընթացքում ստեղծվող թափոնների տեսակները և դրանց առաջացման ենթակա քանակները

Թափոնների տեսակը	Առաջացման ենթակա քանակը	Չափման միավորը	Թափոնների առաջացման աղբյուրը	Թափոնների տեղափոխման հեռավորությունը, կմ	Թափոնների տեղադրման վայրը
Ասֆալտբետոնի թափոններ	1 240	տ	Հին ասֆալտածածկի ճանապարհների վերակառուցում	15	Արարատի մարզային աղբավայր
Հողային ավելցուկ	2 100	մ³	Հողային աշխատանքներ, խրամատների փորում	12	Վաղաշենի հանքավայր
Շինարարական խառը աղբ	320	տ	Կառուցապատման տարածքներ	15	Արարատի մարզային աղբավայր
Մետաղական թափոններ	1.8	տ	Արգելապատնեշների և նշանների տեղադրում	15	Արարատի մարզային աղբավայր
Պլաստմասսե թափոններ	0.6	տ	Ջրահեռացման խողովակների փաթեթավորում	15	Արարատի մարզային աղբավայր
Փայտանյութի թափոններ	0.4	տ	Փայտյա կամուրջների և ժամանակավոր կառույցների քանդում	15	Արարատի մարզային աղբավայր
Ներկանյութերի մնացորդներ	0.2	տ	Նշագծման աշխատանքներ	15	Արարատի մարզային աղբավայր

Ճանապարհների կառուցման ընթացքում ստեղծվող թափոնների տեսակները և դրանց առաջացման ենթակա քանակները

Թափոնների տեսակը	Առաջացման ենթակա քանակը	Չափման միավորը	Թափոնների առաջացման աղբյուրը	Թափոնների տեղափոխման հեռավորությունը, կմ	Թափոնների տեղադրման վայրը
Ասֆալտբետոնի թափոններ	1 240	տ	Հին ասֆալտածածկի ճանապարհների վերակառուցում	15	Արարատի մարզային աղբավայր
Հողային ավելցուկ	2 100	մ³	Հողային աշխատանքներ, խրամատների փորում	12	Վաղաշենի հանքավայր
Շինարարական խառը աղբ	320	տ	Կառուցապատման տարածքներ	15	Արարատի մարզային աղբավայր
Մետաղական թափոններ	1.8	տ	Արգելապատնեշների և նշանների տեղադրում	15	Արարատի մարզային աղբավայր
Պլաստմասսե թափոններ	0.6	տ	Ջրահեռացման խողովակների փաթեթավորում	15	Արարատի մարզային աղբավայր
Փայտանյութի թափոններ	0.4	տ	Փայտյա կամուրջների և ժամանակավոր կառույցների քանդում	15	Արարատի մարզային աղբավայր
Ներկանյութերի մնացորդներ	0.2	տ	Նշագծման աշխատանքներ	15	Արարատի մարզային աղբավայր

Ճանապարհների կառուցման ընթացքում ձևավորվող հողային զանգվածների հաշվեկշիռը

Ցուցանիշի անվանումը	Չափման միավորը	Քանակը
Հողային աշխատանքների ընդհանուր ծավալը	մ³	8 950
Ներառյալ՝ հողի հանում	մ³	6 850
Հողի լցում	մ³	2 100
Հողի ավելցուկը, որը տեղափոխվում է թափոնների պահեստավորման վայր	մ³	2 100
Հողի ավելցուկի տեղափոխման միջին հեռավորությունը	կմ	12
Հողի ավելցուկի տեղափոխման ընդհանուր աշխատանքը	մ³·կմ	25 200

ჯიხური
გეგმა მ. 1:50

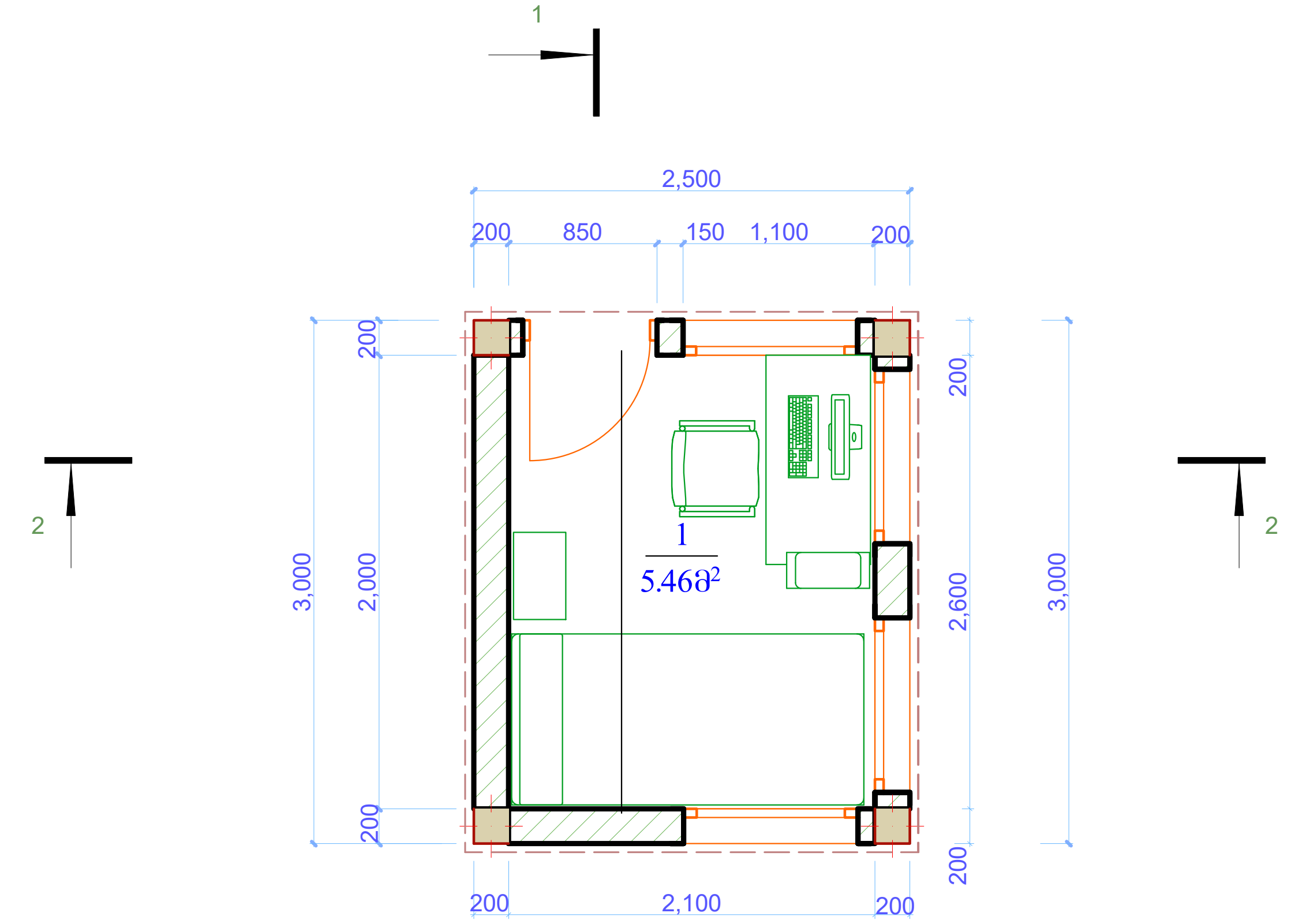

ჯიხური
წინა ფასადი მ. 1:50

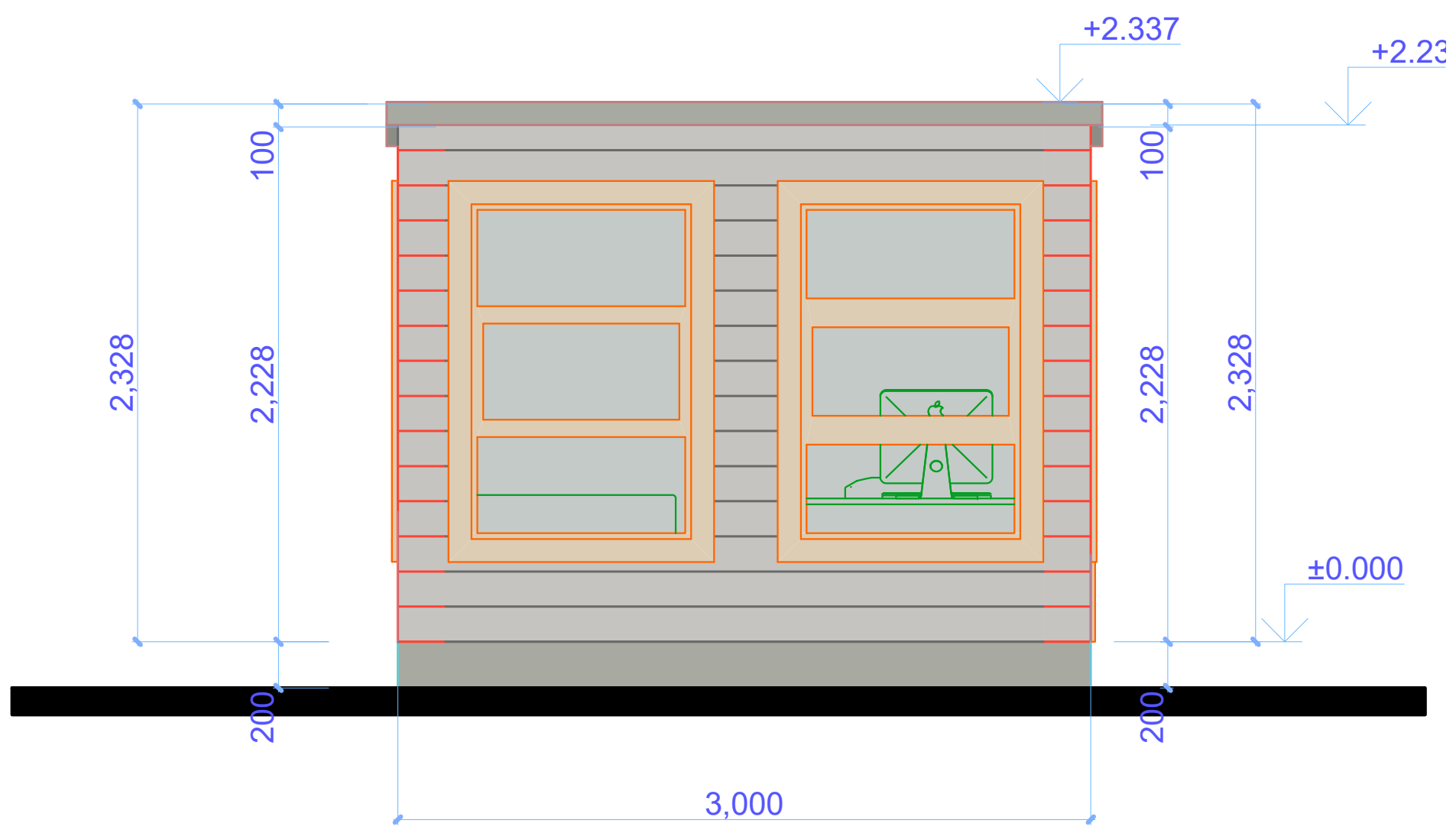

ჯიხური
უკანა ფასადი მ. 1:50

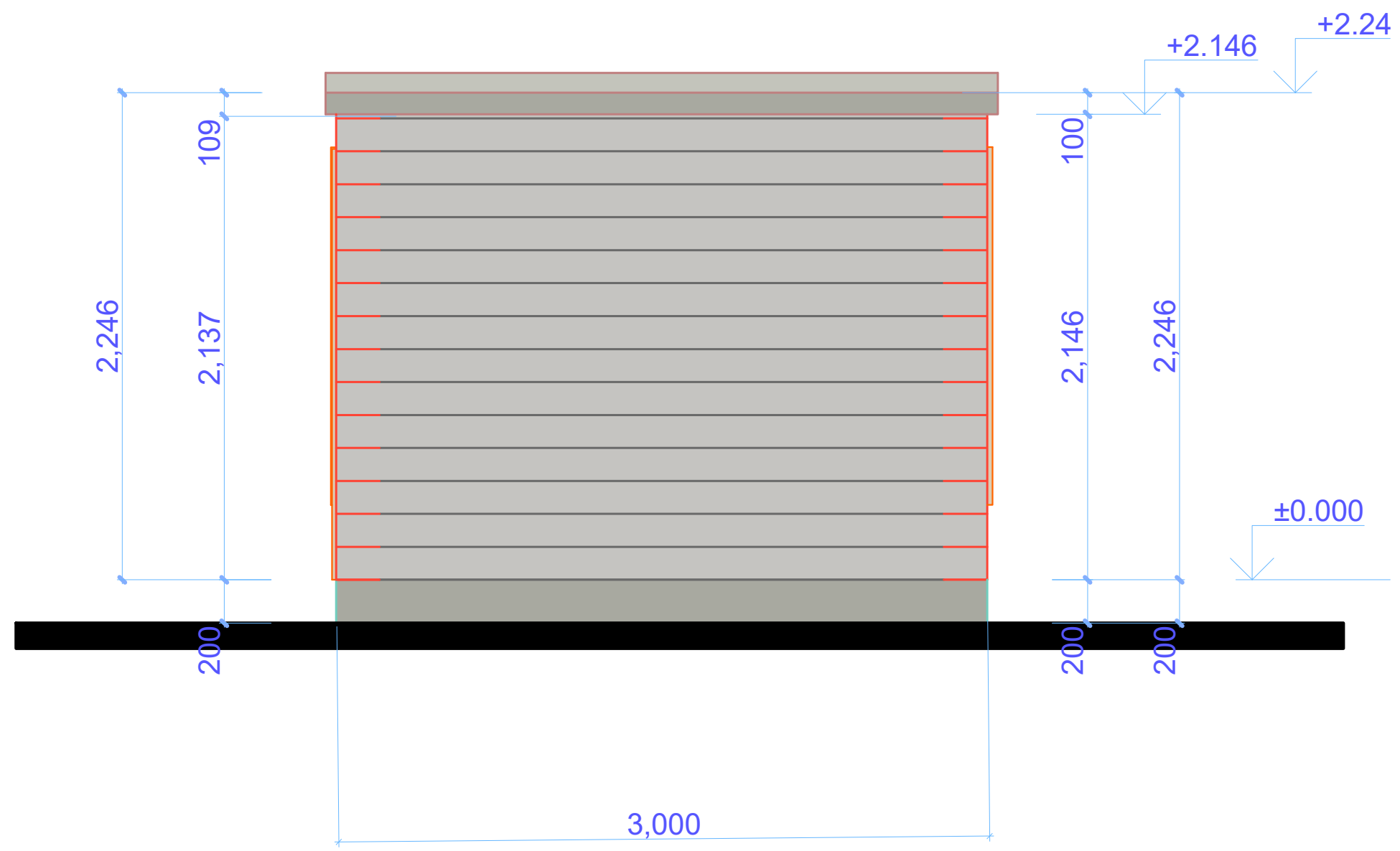

GeoSilkRoad
way of constant development

საკონტაქტო ინფორმაცია:

www.gsr.ge

ტელ:	+955595655655
E-mail:	info@gsr.ge

პროექტის დასახელება:

შპს„თბილისის სატრანსპორტო კომპანიის" №1 ავტობაზის ელ. მომარაგების, საწვავგასამართი სადგურების და სამრეცხაოს მოწყობის მუშა პროექტი.

ობიექტის დასახელება:
ჯიხური
გეგმა მ.1:50
წინა ფასადი , უკანა ფასადი

მისამართი:

ქ.თბილისი ქორესის (კოლიციის) ქუჩა №7
ს. კ. 01.19.22.007.047

დამკვეთი:

შპს„თბილისის სატრანსპორტო კომპანია"

ფურცელი:	ა-5
ფურცლები:	
მასშტაბი:	1:50
თარიღი:	
კომერციული დირექტორი	დ. ცირდავა
ოპერაციათა დირექტორი	ს. თოლორდავა
არქიტექტორი	ბ. პატარაია მ. ყალიჩავა
ტექნოლოგი	
კვლევის ავტორი	

2019 წელი

ჭიხური

სახურავის გეგმა 1:50

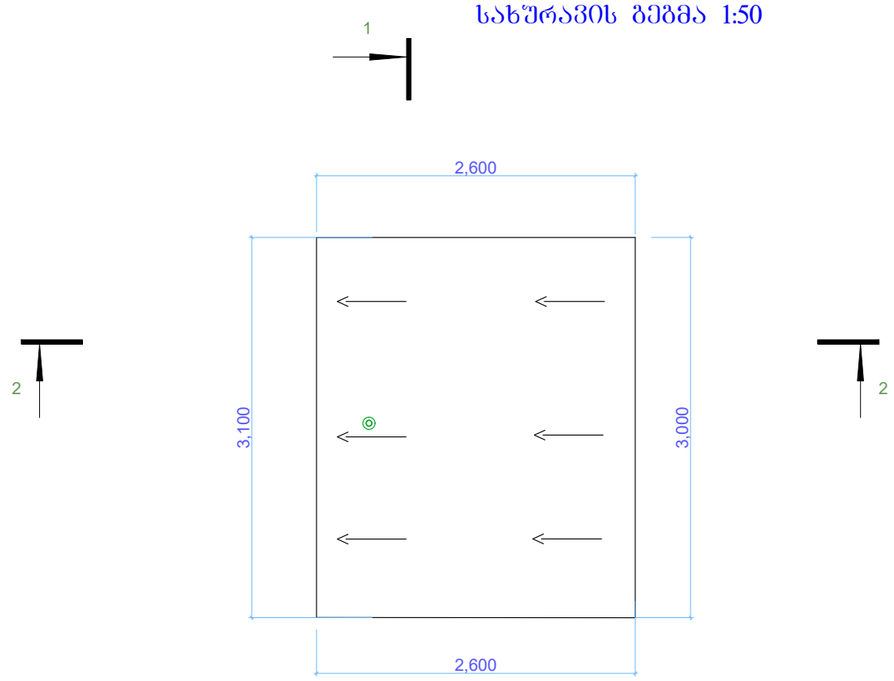

კარ ფანჯრების ჩამონათვალი	კ.-1	ფ.-1
რაოდენობა	1	4
სიბრძე სიგანე	1.950x769	1.000x1.500
კარებისა და ფანჯრების გაღების მიმართულება	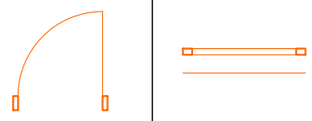	
მეტალოპლასტმასის კარი და ფანჯრები ხედი კარების გაღების საწინააღმდეგო მხრიდან	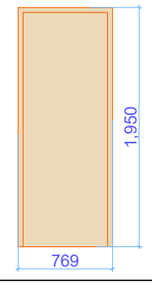	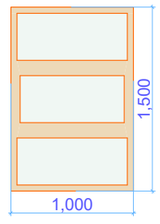

GeoSilkRoad
way of constant development

საკონტაქტო ინფორმაცია:

www.gsr.ge

ტელ:	+955595655655
E-mail:	info@gsr.ge

პროექტის დასახელება:

შპს„თბილისის სატრანსპორტო კომპანიის" №1 ავტობაზის ელ. მომარაგების, საწვავსასამართლო სადგურების და სამრეცხაოს მოწყობის მშშა პროექტი.

ობიექტის დასახელება:
ჭიხური
სახურავის გეგმა

მისამართი:

ქ.თბილისი ჟორესის (პოლიციის) ქუჩა №7
ს. კ. 01.19.22.007.047

დამკვეთი:

შპს„თბილისის სატრანსპორტო კომპანია"

შურცელი:	ა-8
შურცლები:	
მასშტაბი:	1:50
თარიღი:	
კომერციული დირექტორი	დ. ცირდავა
ოპერაციათა დირექტორი	ს. თოლორდავა
არქიტექტორი	ბ. პატარაია მ. ყალიჩავა
ტექნოლოგი	
კვლევის ავტორი	

2019 წელი

ცხრილი ბ.ა.ბ.ა.ბ.ა.

תכנית קומת קרקע ±0.00 סולם 1:100

שטח כולל	2193.32 מ"ר
מספר יחידות	70.21 יח'

מס'	שם החלל	שטח
01	WC אנשים נכים	6.02 מ"ר
02	WC אנשים נכים	4.82 מ"ר
03	אחסנת מזון	16.15 מ"ר
04	WC	10.80 מ"ר
05	WC	2.74 מ"ר
06	WC	10.94 מ"ר
07	אחסן	2.62 מ"ר
08	אחסן	19.42 מ"ר
09	קונסטרוקציה	22.98 מ"ר
10	חשמל	5.30 מ"ר
11	WC	9.73 מ"ר
12	WC	3.56 מ"ר
13	מחסן קונסטרוקציה	98.45 מ"ר
14	חשמל ומים	2072.37מ"ר
15	קונסטרוקציה	23.31 מ"ר
16	חשמל	5.48 מ"ר
17	WC	10.75 מ"ר
18	WC	2.60 מ"ר
19	WC	2.60 מ"ר
20	WC	10.98 מ"ר
21	אחסנת מזון	16.04 מ"ר
22	WC אנשים נכים	4.63 מ"ר
23	WC אנשים נכים	5.83 מ"ר
24	חשמל N1	4.20 מ"ר
25	חשמל N2	4.20 מ"ר
26	חשמל N3	4.20 מ"ר
27	חשמל N4	4.20 מ"ר
28	מחסן ציוד לשימור	50.74 מ"ר
29	קונסטרוקציה	70.21 מ"ר

מקרא

- קו חתך
- קו מדרגות
- מעקה
- מדרגות
- קונסטרוקציה
- חשמל
- מים
- ביוב
- מעקה זכוכית
- קו חשמל
- מפלס ±0.00
- מספר חלל
- שטח החלל
- מספר יחידה
- שטח היחידה

הערות

1. כל המידות במילימטרים אלא אם צוין אחרת.
2. יש לתאם את כל הפתחים מול יועץ החשמל והאינסטלציה.
3. כל הקירות החיצוניים בעובי 30 ס"מ.
4. כל הקירות הפנימיים בעובי 20 ס"מ.
5. ±0.00 = 443.90

יועצים

אדריכל	ד. אדריכלים בע"מ
קונסטרוקטור	ש. קונסטרוקציות
יועץ חשמל	ח. חשמל ואלקטרוניקה
יועץ אינסטלציה	א. אינסטלציה בע"מ

מהנדס	
מתכנן	
קנה מידה	1:200
תאריך	
גרסה	
מספר שרטוט	A-101

GeoSilkRoad יועצים בע"מ

J-06

כל הזכויות שמורות. אין להעתיק או לשכפל תכנית זו ללא אישור בכתב מהמתכנן.

სახურავის გეგმა

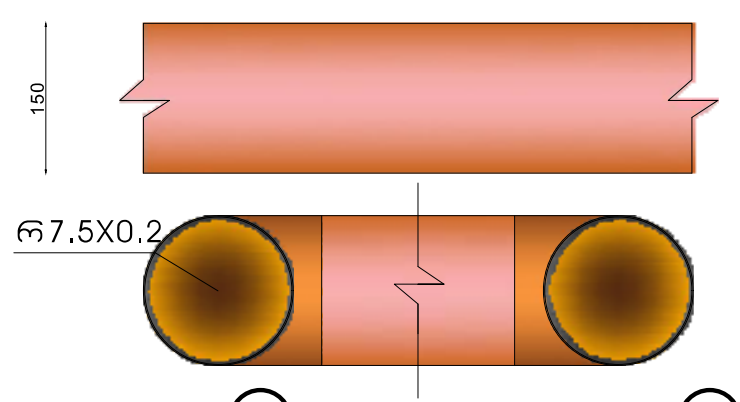

წყალსაწრები მილები

დასახელება	მასალა	სიგრძე	ზომა		რაოდენობა
მილი	ფერადი თუნუქი	72 მ	ø7.5X0.2		12-ც 6მ
დასახელება	მასალა	ზომა	ზომა		რაოდენობა
მუხლი	ფერადი თუნუქი	ø7.5X0.2	ø7.5X0.2		12-ც
დასახელება	მასალა	სიგრძე	სიგანე	სიმაღლე	რაოდენობა
წყალსაწრები ღარი	ფერადი თუნუქი	130 მ	0.3 მ	0.3 მ	2-ც 65მ

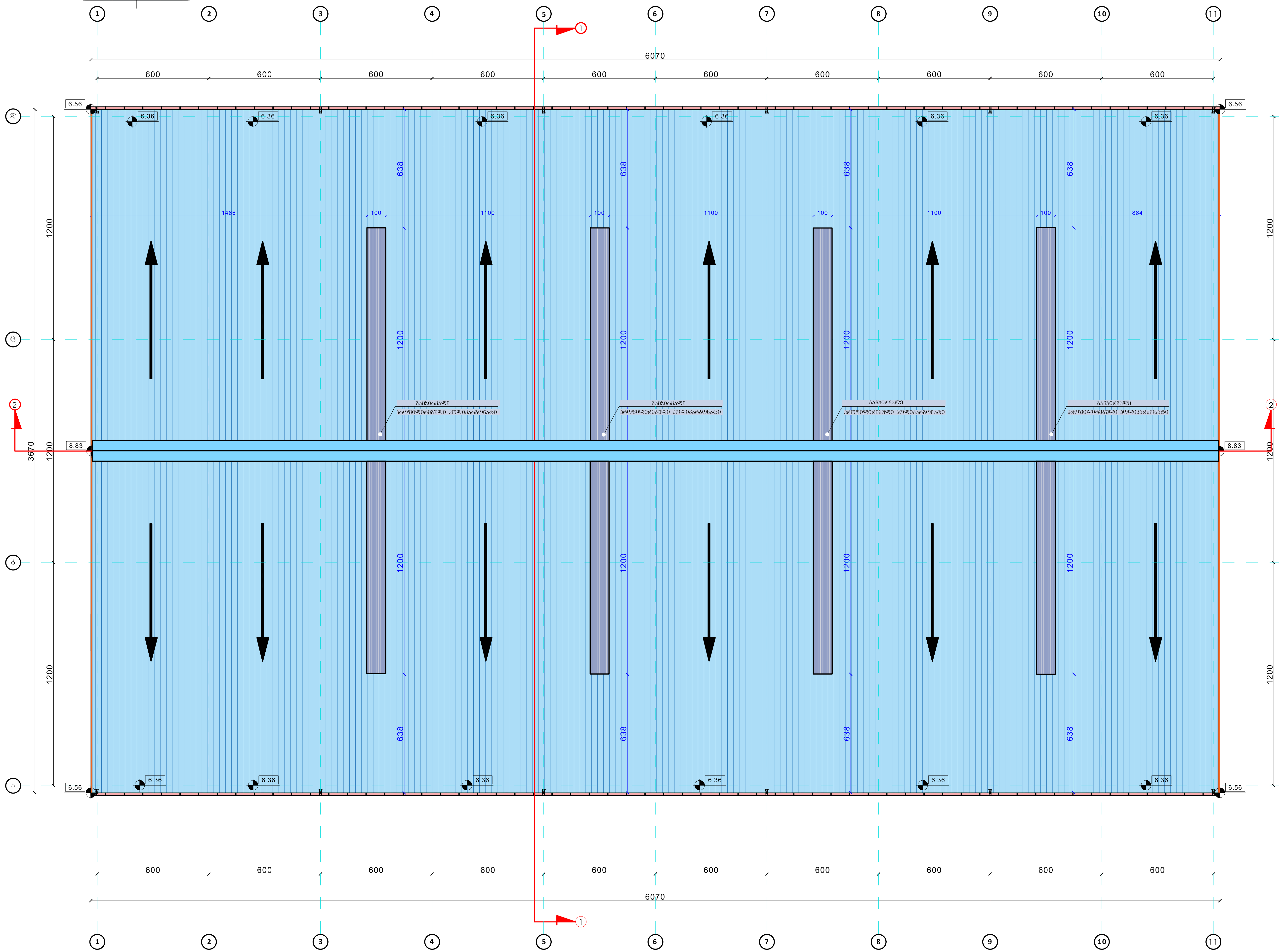

პირობითი აღნიშვნები

- ორტესებრი კოჭის ჭრა
- საპროექტო კედლის ჭრა
- მოჭიმვის ჭრა
- მიწის გრუნტის ჭრა
- შახტის აღნიშვნა
- კარ-ფანჯრების აღნიშვნები
- ღერძების აღნიშვნა
- ჭრის აღნიშვნა
- +0.00 ნიშნულის აღნიშვნა
- ექსპლიკაციის აღნიშვნა
- შ.შ.მ. პირი
- სახურავის ქანობის ჩვენება
- 14.00 ნიშნულის აღნიშვნა
- იატაკების ტიპები

შენიშვნები:

1. ზომები მოცემულია სანტიმეტრებში ნიშნულები მეტრებში.

4. კარ-ფანჯრების, კიბეების და სხვა არქიტექტურული ელემენტების დეტალური დამუშავება იხ. სამრეცხაოს სპეც. ნახაზებში.

5. ±0.00=443.90

ჯეოსილქროუდ GeoSilkRoad

ინფორმაცია დამკვეთის შესახებ

დამკვეთი

შ.პ.ს თბილისის სატრანსპორტო კომპანია

მისამართი

ქ.თბილისი ქორასის (პოლიციის) ქუჩა №7 ს/კ(01.19.22.007.047)

მასშტაბი 1:250

თანამდებობა

კომერციული დირექტორი : დ.ცირდავა

საოპერაციო დირექტორი : ს.თოლორდავა

არქიტექტორები: თეიმურაზ კვირკველია

სათაური

შპს "თბილისის სატრანსპორტო კომპანიის" N1 ავტობაზის საპროექტო-სახარჯთაღრიცხვო დოკუმენტაციის მომზადება

ფურცელი N 07/25 | ფურცლები N 25

სახურავის გეგმა

ა-07

დაკავებულობის გეგმა 0.00 ნიშნულზე

მასშტაბი 1:200

ექსპლიკაცია

	ნუმერაცია და დასახელება	მ²
01	WC შშმ პირთათვის	6,02 m2
02	WC შშმ პირთათვის	4,82 m2
03	პერსონალის ოთახი	16,15 m2
04	WC	10,80 m2
05	WC	2,74 m2
06	WC	10,94 m2
07	WC	2,62 m2
08	ჰოლი	19,42 m2
09	დერეფანი	22,98 m2
10	საკუჭნაო	5,30 m2
11	WC	9,73 m2
12	WC	3,56 m2
13	ძიმითური დამუშავება	98,45 m2
14	სამუშაო ხივრცე	1880,77 m2
15	დერეფანი	23,31 m2
16	საკუჭნაო	5,48 m2
17	WC	10,75 m2
18	WC	2,60 m2
19	WC	2,60 m2
20	WC	10,98 m2
21	პერსონალის ოთახი	16,04 m2
22	WC შშმ პირთათვის	4,63 m2
23	WC შშმ პირთათვის	5,83 m2
24	სალარო №1	4,20 m2
25	სალარო №2	4,20 m2
26	სალარო №3	4,20 m2
27	სალარო №4	4,20 m2
	საერთო ფართი	2193.32

შენიშვნები:

1. ზომები მოცემულია სანტიმეტრებში ნიშნულები მეტრებში.

4. კარ-ფანჯრების, კიბეების და სხვა არქიტექტურული ელემენტების დეტალური დამუშავება იხ. სამრეცხაოს სპეც. ნახაზებში.

5. ±0.00=443.90

ცხრილი 1016.2

გასასვლელთან მისადგომი სავალი მანძილი

დაკავებულობა	საშხეფი სისტემის გარეშე (მ)	საშხეფი სისტემით (მ)
თვ, სგ, სმ-1, სვ, სც, სწ-1	60	75ბ
დწ-1	დაუშვებელია	75ბ
სქ	60	90ბ
სმ-2, სწ-2, დს	90	120ბ

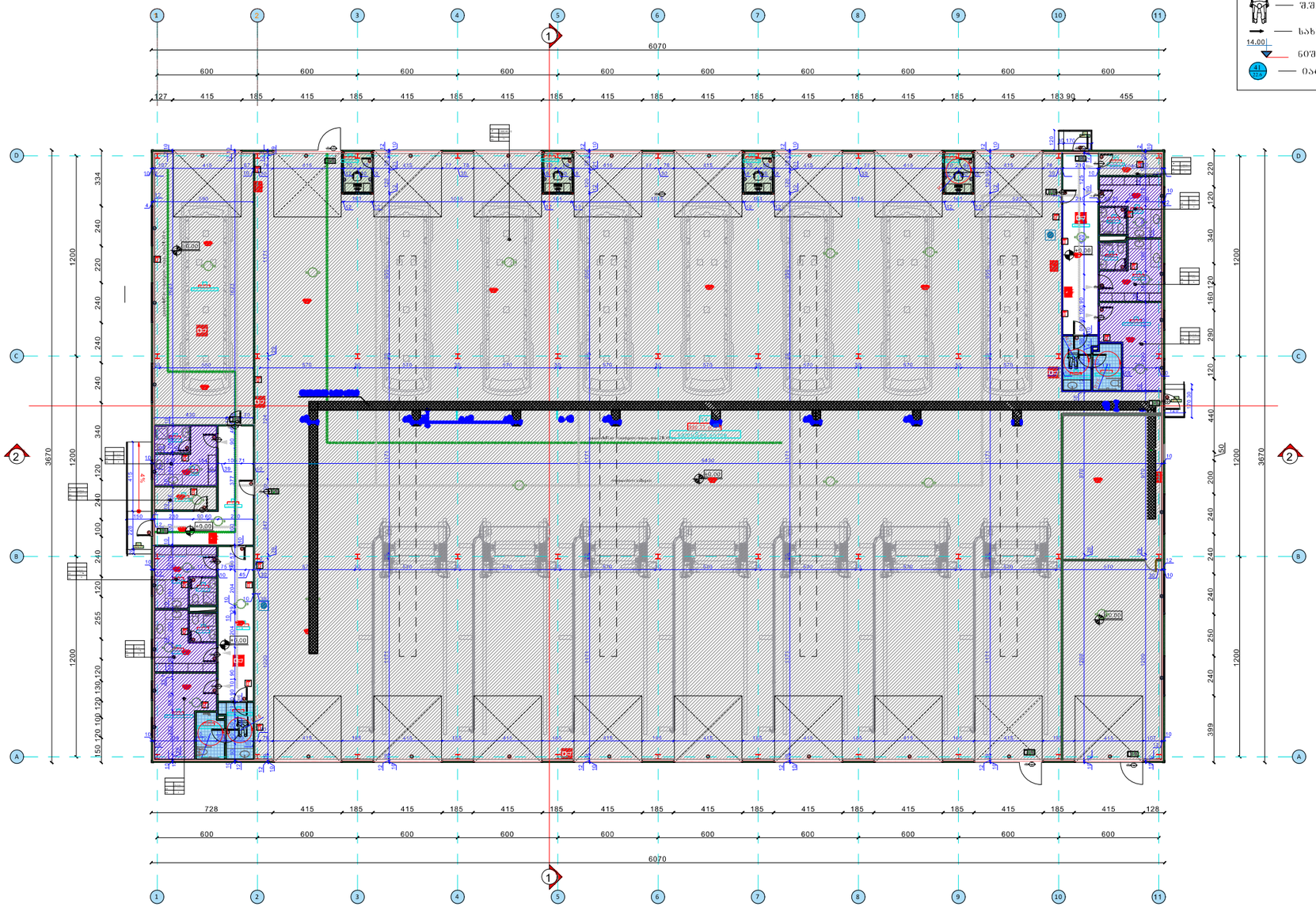

პირობითი აღნიშვნები

- ორტესებრი კოჭის ჭრა
- საპროექტო კედლის ჭრა
- მოპირკეთების ჭრა
- მიწის ჭრუნტის ჭრა
- შახტის აღნიშვნა
- კარ-ფანჯრების აღნიშვნები
- დერეფნების აღნიშვნა
- ჭრის აღნიშვნა
- ±0.00 ნიშნულის აღნიშვნა
- ექსპლიკაციის აღნიშვნა
- შ.შ.მ. პირი
- სახურავის ქანობის ჩვენება
- 14.00 ნიშნულის აღნიშვნა
- იატაკების ტიპები

GeoSilkRoad

ინვესტორი დამკვეთის შესახებ

დამკვეთი

შპს თბილისის სატრანსპორტო კომპანია

მისამართი

თანამდებობა

ხელმძღვანელი დიზაინერი — დავით ჯინჭარაძე

პროექტის დიზაინერი — ხათუნა ლოლაძე

პროექტის ხელმძღვანელი:

თენგიზ კვირკველია

სათაური

შპს "თბილისის სატრანსპორტო კომპანიის" ავტოპარკის საპროექტო-სახარჯთაღრიცხვო დოკუმენტაციის მომზადება

შეკვეთა N 22/25

შეკვეთები N 25

დაკავებულობის გეგმა ±0.00 ნიშნულზე

A2

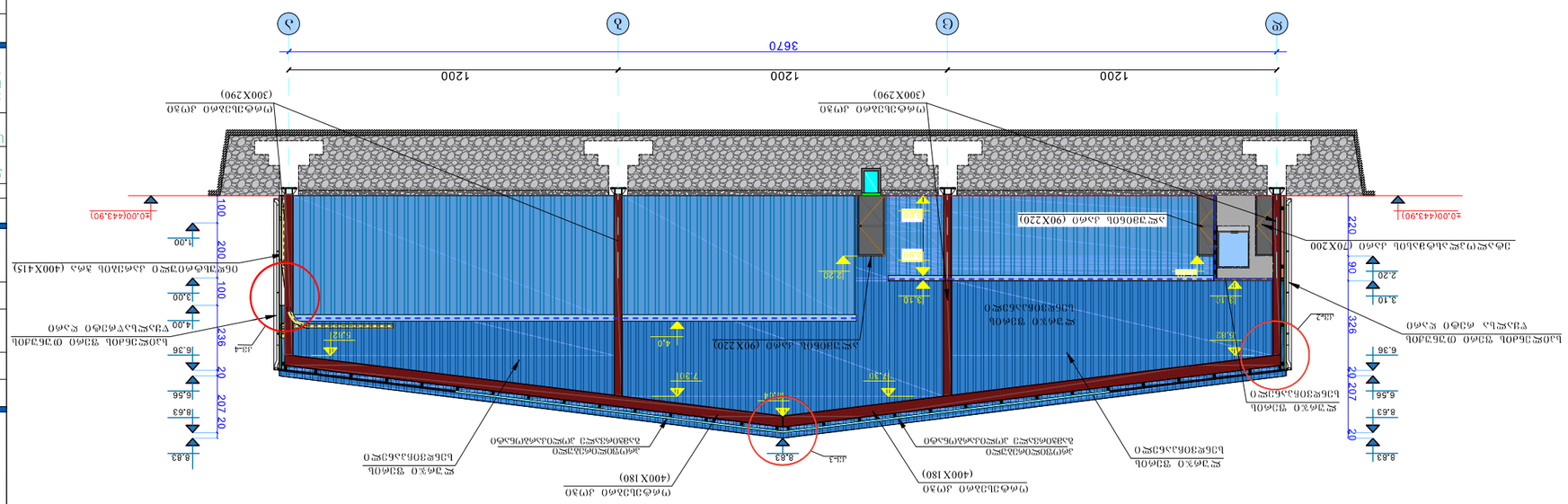

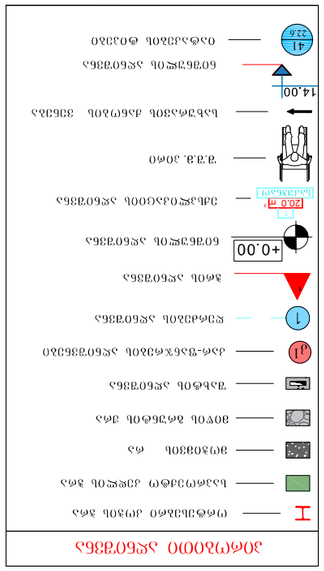
מקרא סוגי חומרים
חומר מילוי מאוזן
בטון
אבן
חול
בטון רזה
אבן-גיר אפורה
קרקע טבעית
מפלס 0.00
מפלס טבעי
מפלס תכנון
מ.ע.ג. מאזן
מבנה מגורים
מפלס מדרכה
מפלס כביש
מפלס מדרכה
מפלס כביש
מפלס מדרכה
מפלס כביש

პირობითი აღნიშვნები

მიწის ნაკვეთის საკადასტრო საზღვარი

A — ღერძი

2 — ჭრილის ხაზი

+4.048 — სტრუქტურის ზედაპირის ნიშნული

ავტოშესაკეთებელი გარაჟი		— ფუნქცია
სწ-1	1672.34 მ2	— დაკავებულობის ჯგუფი, ფართობი
დ.დ.ფ.	9.3მთლიანი	— დაკავებულობის დატვირთვის ფართობი
დ.დ.	180	— დაკავებულობის დატვითვა

კარის სპეციფიკაცია:

850 / 2150 / XX60

- კარის თავისუფალი სიგანე
- ოთახის ნომერი
- კარის ტიპი (ზომის მიხედვით)
- ხანძარმედეგობა
- კარის ტიპი (მასალის მიხედვით)
- კარის თავისუფალი სიმაღლე

კედლის ცეცხლმედეგობა(ორი საათი)

კედლის ცეცხლმედეგობა (ორი საათი)

გასასვლელთან მისასვლელი მაქსიმალური მანძილი

მისაწვდომი სვლაგეზი

- თავშეყრის ჯგუფი (თვ)
- საქმიანი ჯგუფი (სქ)
- საგანმანათლებლო ჯგუფი (სგ)
- სამრეწველო ჯგუფი (სმ)
- დიდი საფრთხის შემცველი ჯგუფი (დსშ)
- დაწესებულებითი ჯგუფი (დსშ)
- სავაჭრო ჯგუფი (სვ)
- საცხოვრებელი ჯგუფი (სც)
- სასაწყობო ჯგუფი (სწ)
- დამხმარე და სხვადასხვა დანიშნულების ჯგუფი (დს)

	სიმბოლოს სახელწოდება
	სახანძრო მილდგარი
	სახანძრო განყოფილებასთან კავშირის სისტემა
	სახანძრო-სამაშველო სამსახურის მიერ გამოსაყენებელი მისაერთებელი - ჰიდრანტი
	ხელის ცეცხლმაქრი
	სახანძრო განგაშის ღილაკი
	კვამლის ავტომატური აღმომჩენი
	კვამლზე მორეაგირე მაუწყებელი
	ავტოსაშხეფი
	საგანგებო ხმოვანი განგაშის საკომუნიკაციო სისტემა
	საევაკუაციო გასასვლელის მანიშნებელი
	სასმელი წყლის ფანტანი
	ხელოვნური განიავება

ჯეოსილქროუდ GeoSilkRoad

ინფორმაცია დამკვეთის შესახებ

დამკვეთი

შ.პ.ს თბილისის სატრანსპორტო კომპანია

მისამართი

ქ.თბილისი ქორესის (პოლიციის) ქუჩა №7 ს/კ(01.19.22.007.047)

თანამდებობა

კომერციული დირექტორი : დ.ცირდავა

საოპერაციო დირექტორი : ს.თოლორდავა

2016წ. 28/01 №41დ. 2019წ. 31/05 №255დ შესაბამისობა შპს "მოდულატორი" ს/კ:401991546

სათაური

შპს "თბილისის სატრანსპორტო კომპანიის" N1 ავტობაზის საპროექტო-სახარჯთაღრიცხვო დოკუმენტაციის მომზადება

ფურცელი N 24/25 | ფურცლები N 25

პირობითი აღნიშვნები

ა-24

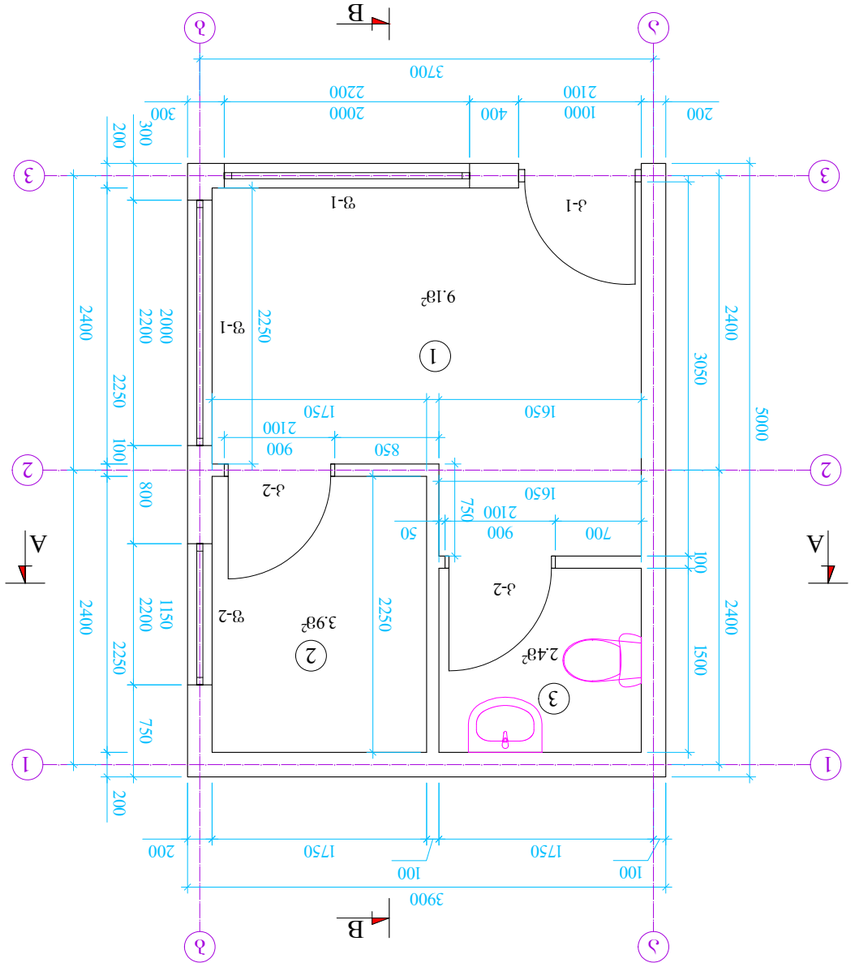

ծրագիծ N 1

ծրագիծ

1:50 մ.

Հարկագրություն

1. Լուսամփոփիչ պողպատե ծածկ – 9.1մ²
2. Ցանց պատվածքավոր մետաղ – 3.9մ²
3. Լամ. ձևավոր մակերես – 2.4մ²

Ընդհ - 15.4մ²

Գլխավոր նախագիծ	Ա. Բեկմամբետով
Գլխավոր ճարտարապետ	Ա. Սիրունյան
Գլխավոր տեխնոլոգիական լուծումների մասնագետ	Ա. Ավետիսյան
Գլխավոր տեխնոլոգիական լուծումների մասնագետ	Ա. Ավետիսյան
Գլխավոր տեխնոլոգիական լուծումների մասնագետ	Ա. Ավետիսյան

Ա3

Ծրագիր

Ծրագրի N ՀՀ-01-2022-0719, Գ.Հ.Հ.
Ք. Երևան, Ավան համայնքի Ավան 1-ին փողոցամասի 1-ին նրբանցքի 1-ին փողոցամասի 1-ին նրբանցքի 1-ին փողոցամասի 1-ին նրբանցքի

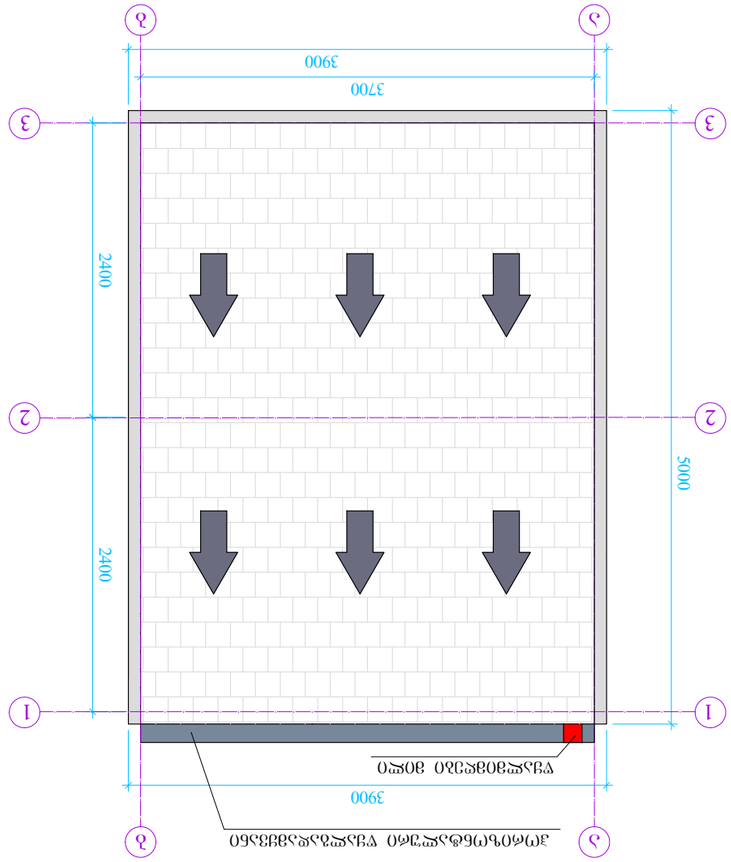

ᲚᲐᲒᲣᲜᲘᲡ ᲐᲠᲛᲐᲢᲣᲠᲘᲡ ᲓᲐᲓᲒᲔᲑᲐ

მ. 1:50

ᲒᲐᲛᲐᲒᲠᲔᲑᲣᲚᲘᲐ	ᲐᲠᲥᲘᲢᲔᲥᲢᲘ ᲜᲐᲖᲘ ᲛᲐᲠᲘᲐᲛ
ᲨᲔᲛᲝᲬᲛᲔᲑᲣᲚᲘᲐ	ᲐᲠᲥᲘᲢᲔᲥᲢᲘ ᲜᲐᲖᲘ ᲛᲐᲠᲘᲐᲛ
ᲓᲐᲛᲢᲙᲘᲪ

მ. 1:100

გეგმა ±0.00 ნიშნულზე

შენიშვნები:

1. ზომები მოცემულია სანტიმეტრებში ნიშნულები მეტრებში
2. ±0.00=443.97

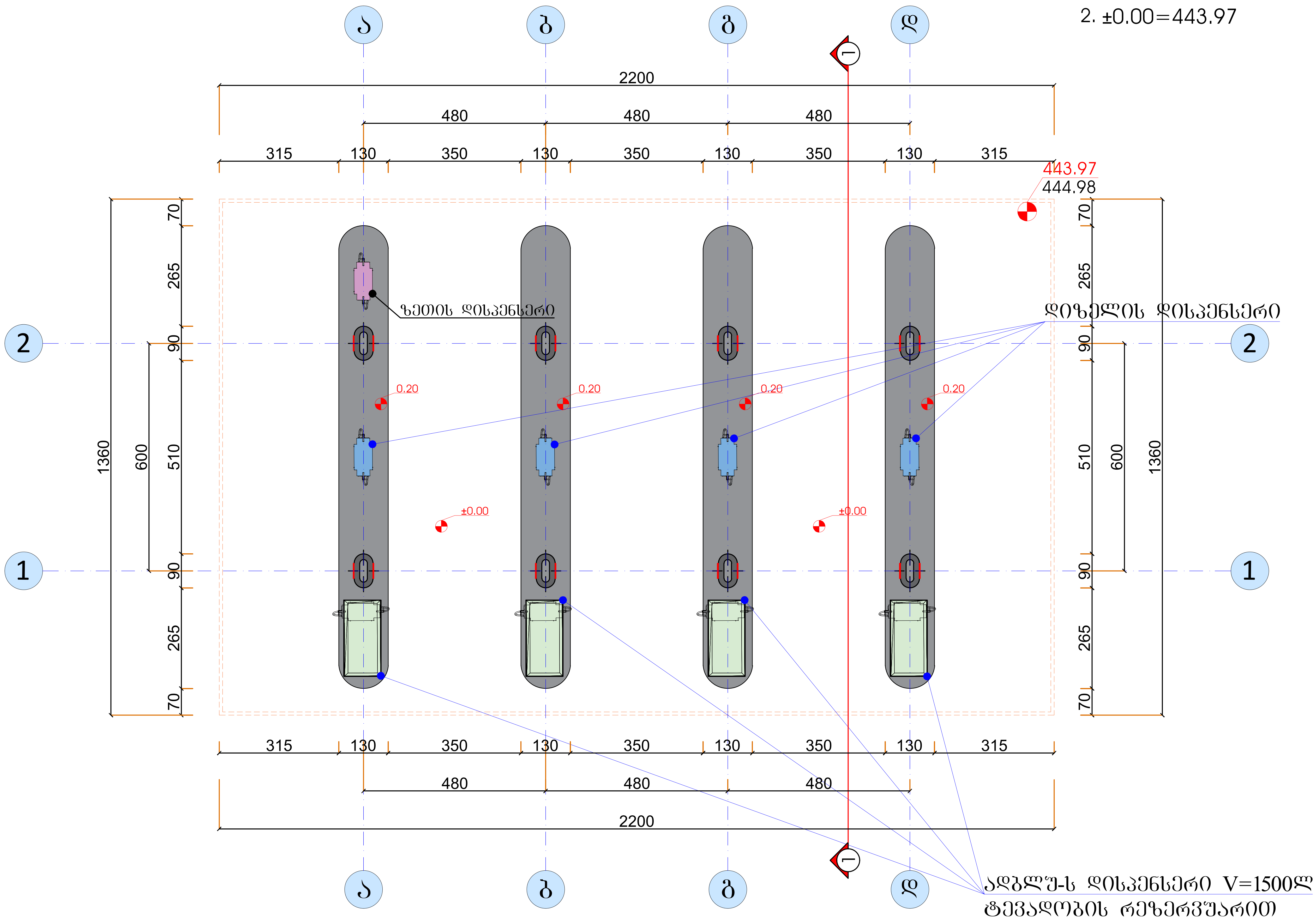

ჯეოსილქროუდ
GeoSilkRoad

ინფორმაცია დამკვეთის შესახებ	
დამკვეთი	
შ.პ.ს თბილისის სატრანსპორტო კომპანია	
მისამართი	
ქ.თბილისში ჟორესის (პოლიციის) ქუჩა №7_ში ს/კ(01.19.22.007.047)	
მასშტაბი 1:100	
თანამდებობა	
კომერციული დირექტორი : დ.ცირდავა	
საოპერაციო დირექტორი : ს.თოლორდავა	
არქიტექტორები: თეიმურაზ კვირკველია	
სათაური	
შპს "თბილისის სატრანსპორტო კომპანიის" N1 ავტობაზის საპროექტო-სახარჯთაღრიცხვო დოკუმენტაციის მომზადება	
ფურცელი N 05/10	ფურცლები N10
გეგმა ±0.00 ნიშნულზე	
ა-05	

მ. 1:100

სახურავის გეგმა

შენიშვნები:

1. ზომები მოცემულია სანტიმეტრებში ნიშნულები მეტრებში
2. ±0.00=443.97

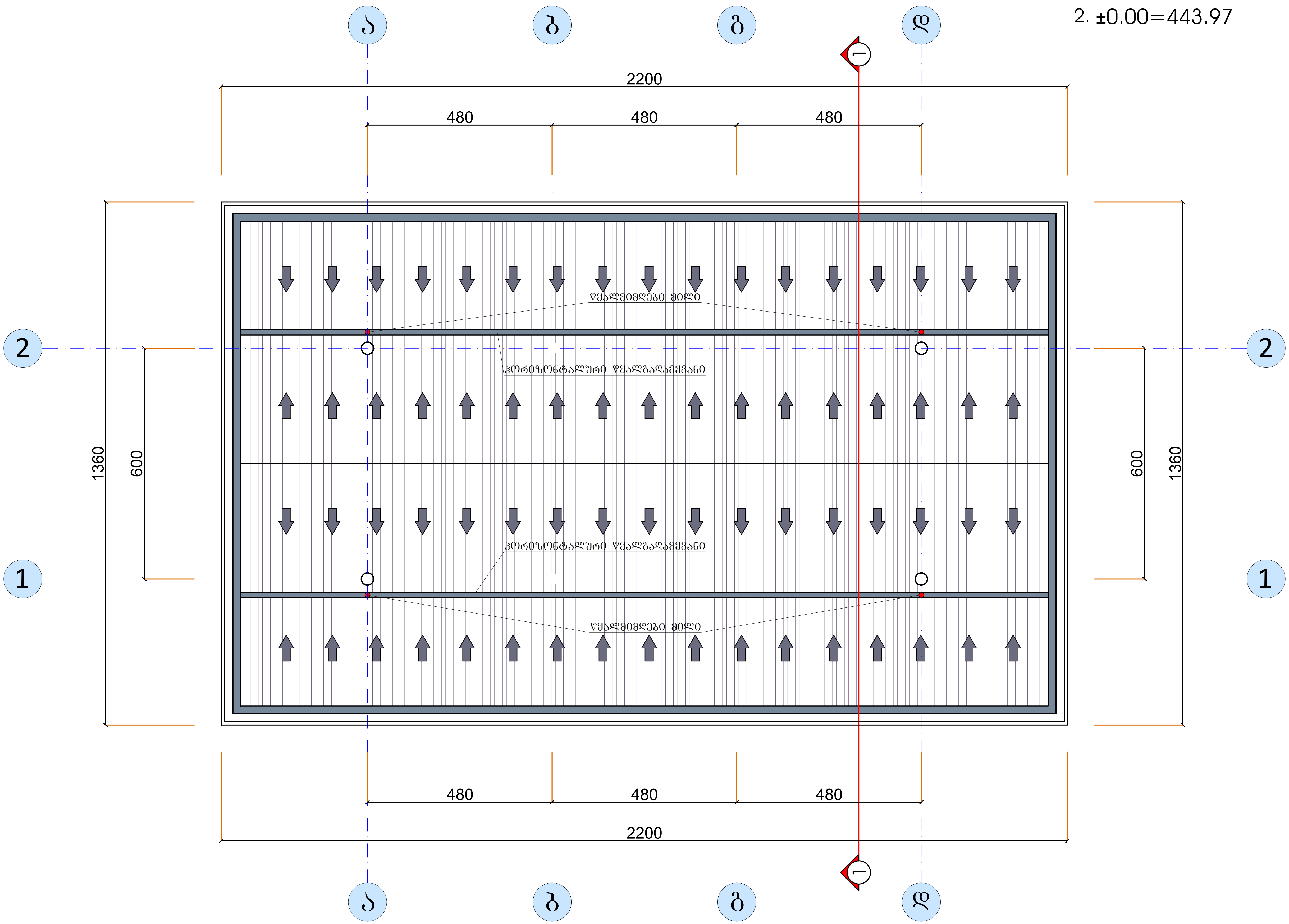

ჯეოსილქროუდ GeoSilkRoad	
ინფორმაცია დამკვეთის შესახებ	
დამკვეთი	
შ.პ.ს თბილისის სატრანსპორტო კომპანია	
მისამართი	
ქ.თბილისში ჟორესის (პოლიციის) ქუჩა №7_ში ს/კ(01.19.22.007.047)	
მასშტაბი 1:100	
თანამდებობა	
კომერციული დირექტორი : დ.ცირდავა	
საოპერაციო დირექტორი : ს.თოლორდავა	
არქიტექტორები: თეიმურაზ კვირკველია	
სათაური	
შპს "თბილისის სატრანსპორტო კომპანიის" N1 ავტობაზის საპროექტო-სახარჯთაღრიცხვო დოკუმენტაციის მომზადება	
ფურცელი N 06/10	ფურცლები N10
სახურავის გეგმა	
ა-06	

გეგმა
საძვაბე მ. 1:100

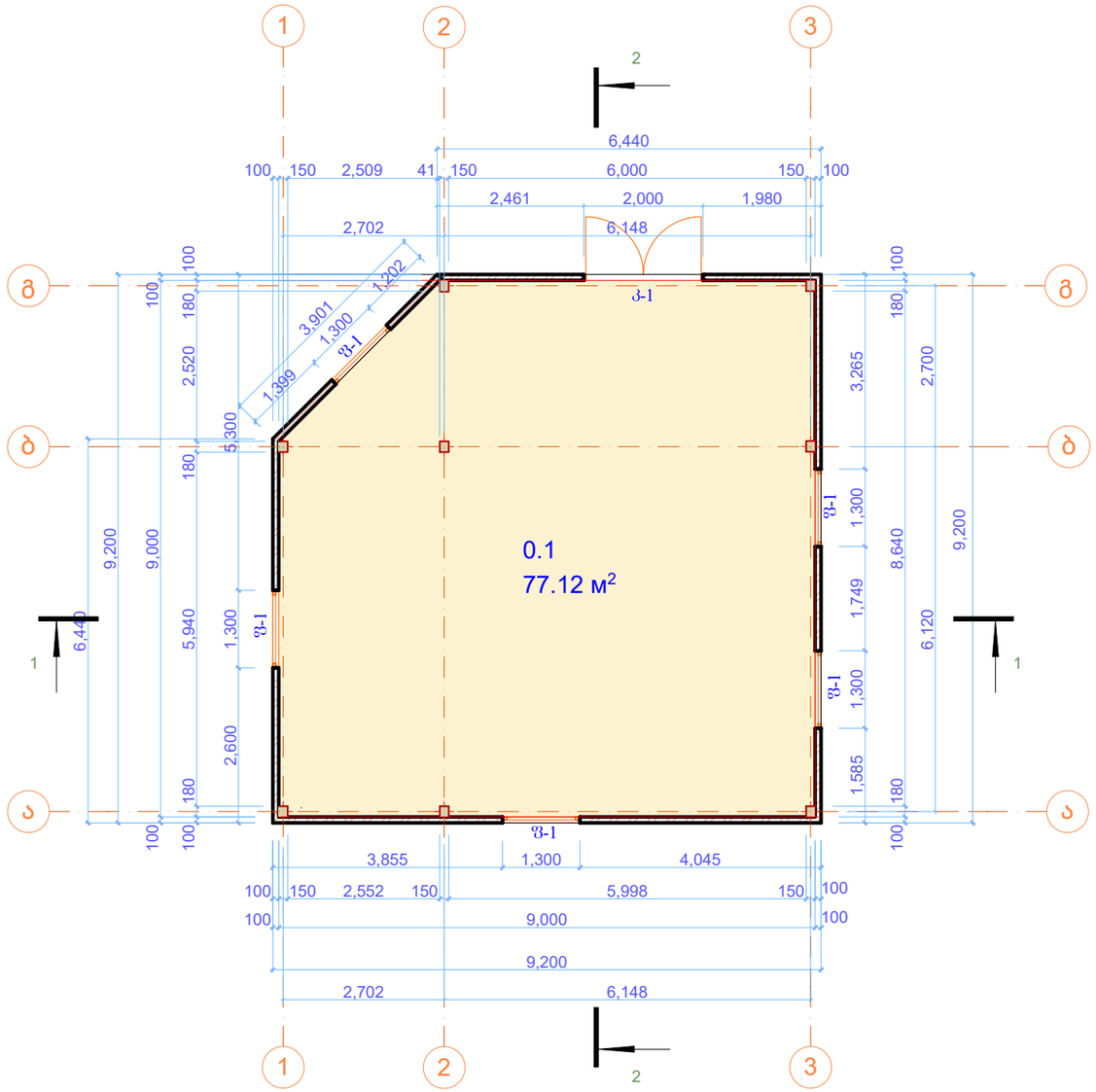

GeoSilkRoad
way of constant development

საკონტაქტო ინფორმაცია:

www.gsr.ge

ტელ:	+955595655655
E-mail:	info@gsr.ge

პროექტის დასახელება:

შპს„თბილისის სატრანსპორტო კომპანიის" №1 ავტობაზის ელ. მომარაგების, საწვავმასამარაგებელი სადგურების და სამრეცხაოს მოწყობის შშმა პროექტი.

ობიექტის დასახელება:
საძვაბე
გეგმა

მისამართი:
ქ.თბილისი ჟორესის (კოლხიცის) ქუჩა №7
ს. კ. 01.19.22.007.047

დამკვეთი:
შპს„თბილისის სატრანსპორტო კომპანია"

ფურცელი:	ა-4
ფურცლები:	
მასშტაბი:	1:100
თარიღი:	
კომერციული დირექტორი	დ. ცირდავა
ოპერაციათა დირექტორი	ს. თოლორდავა
არქიტექტორი	ბ. პატარაია მ. ქალიჩავა
ტექნოლოგი	
კვლევის ავტორი	

2019 წელი

საქვაბე
სახურავის გეგმა 1:100

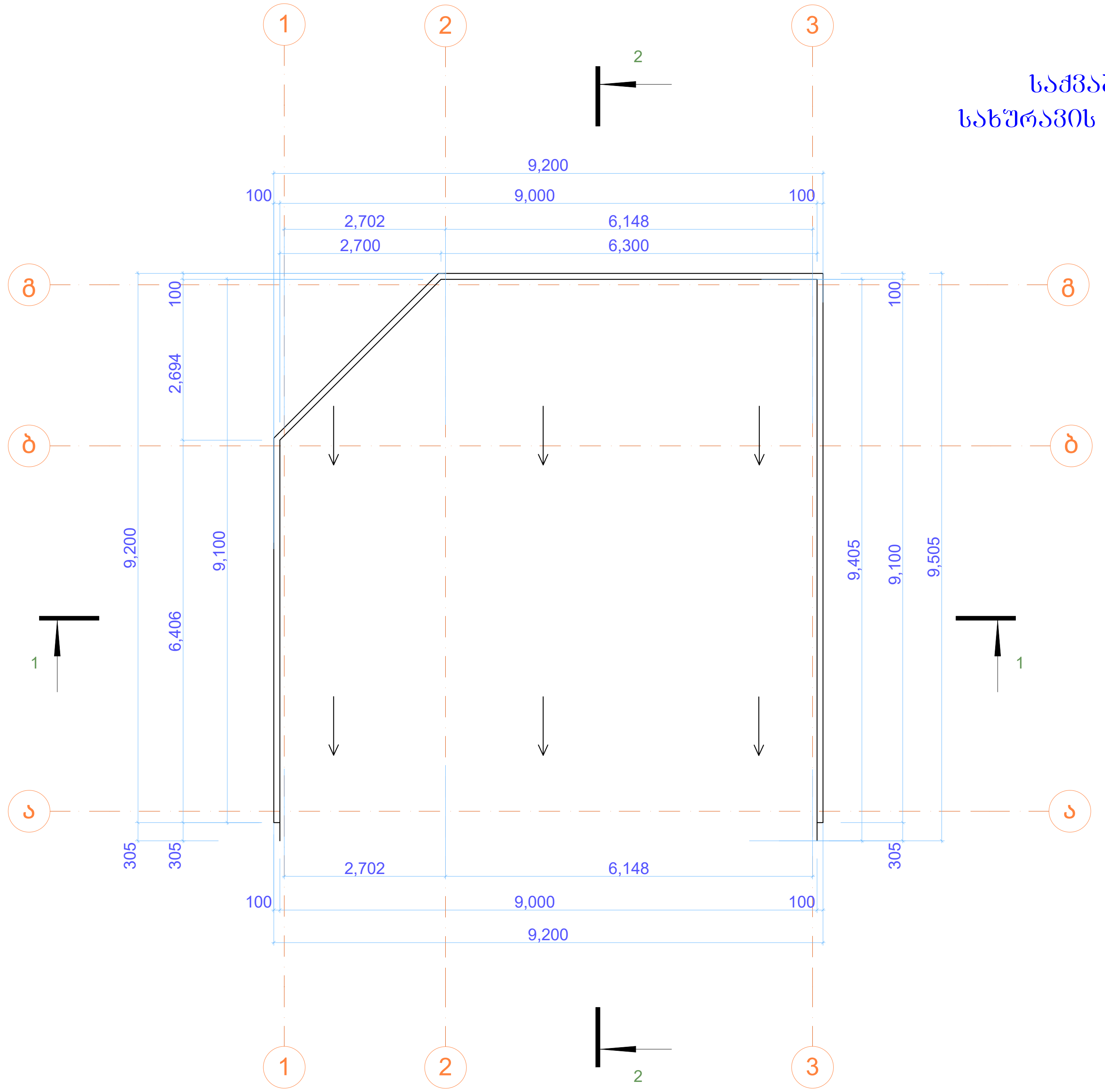

კარ ფანჯრების ჩამონათვალი	კ-1	ცხაურით ფ-1
რაოდენობა	1	5
სიბრძე სიგანე	2,000×3,000	1,300×1,200
ფანჯრებისა და კარების გაღების მიმართულება	 2,000	 1,300
ხედი კარების გაღების საწინააღმდეგო მხრიდან	 3,000 2,000	 1,200 1,300

GeoSilkRoad
way of constant development

საკონტაქტო ინფორმაცია:

www.gsr.ge

ტელ:	+955595655655
E-mail:	info@gsr.ge

პროექტის დასახელება:

შპს„თბილისის სატრანსპორტო კომპანიის" №1 ავზტობაზის ელ. მომარაგების, საწვავგასამართი სადგურების და სამრეცხაოს მოწყობის მუშა პროექტი.

ობიექტის დასახელება:
საქვაბე
სახურავის გეგმა

მისამართი:

ქ.თბილისი ქორესის (კოლიციის) ქუჩა №7
ს. კ. 01.19.22.007.047

დამკვეთი:

შპს„თბილისის სატრანსპორტო კომპანია"

ფურცელი:	ა-8
ფურცლები:	
მასშტაბი:	1:100
თარიღი:	
კომერციული დირექტორი	დ. ცირდავა
ოპერაციათა დირექტორი	ს. თოლორდავა
არქიტექტორი	ბ. პატარაია მ. ყალიჩავა
ტექნოლოგი	
კვლევის ავტორი	

2019 წელი

ᲒᲔᲒᲛᲐ Მ1:100

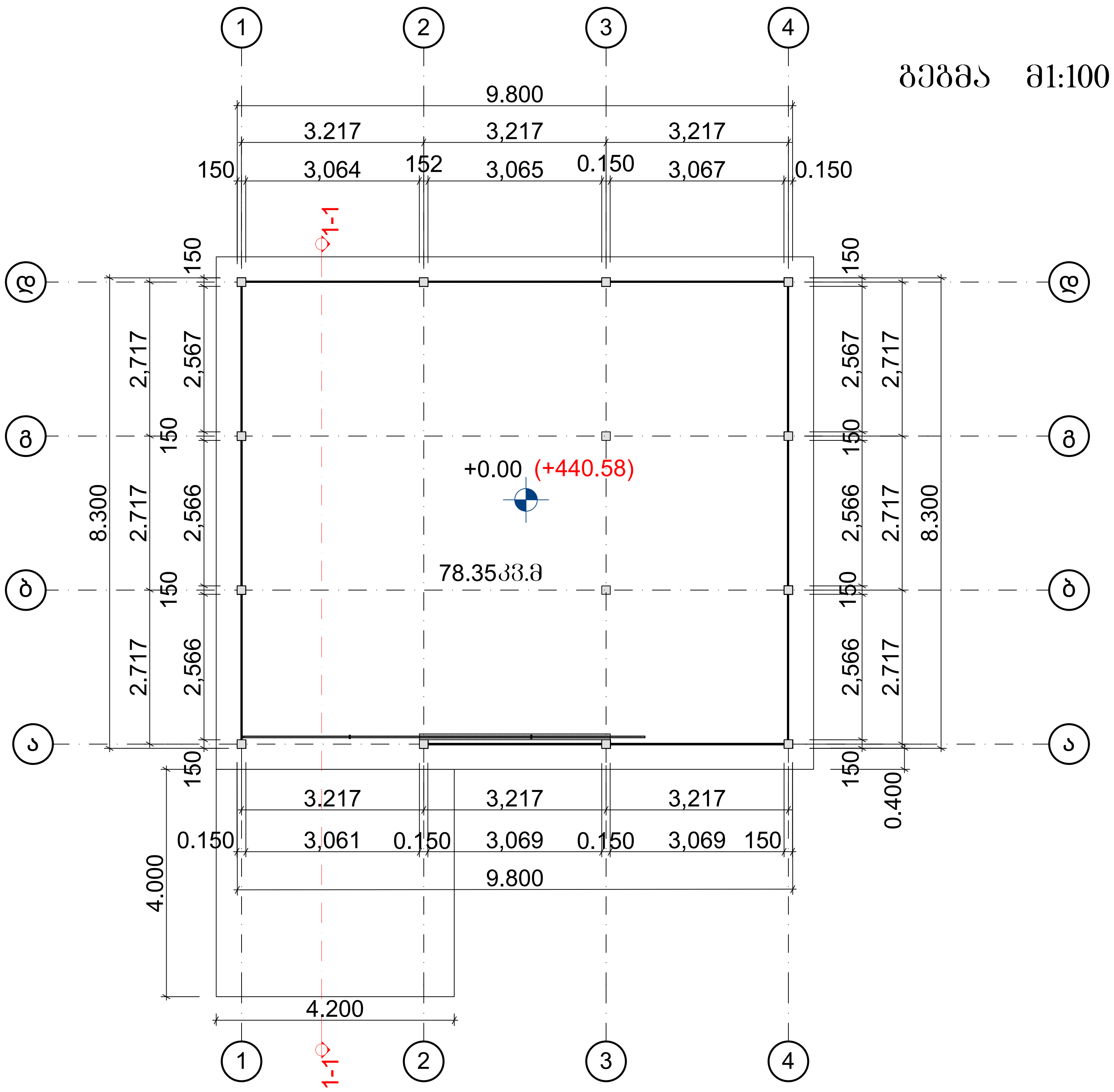

GeoSilkRoad
way of constant development

sakontaqto informacia:

www.gsr.ge

+955595655655

E-mail: info@gsr.ge

ᲞᲠᲝᲔᲥᲢᲘᲡ ᲓᲐᲡᲐᲮᲔᲚᲔᲑᲐ:

ᲨᲞᲡ„ᲗᲑᲘᲚᲘᲡᲘᲡ ᲡᲐᲢᲠᲐᲜᲡᲞᲝᲠᲢᲝ ᲙᲝᲛᲞᲐᲜᲘᲘᲡ" №1 ᲐᲕᲑᲢᲝᲑᲐᲖᲘᲡ ᲔᲚ. ᲛᲝᲛᲐᲠᲐᲒᲔᲑᲘᲡ, ᲡᲐᲬᲕᲐᲕᲒᲐᲡᲐᲛᲐᲠᲗᲘ ᲡᲐᲓᲒᲣᲠᲔᲑᲘᲡ ᲓᲐ ᲡᲐᲛᲠᲔᲪᲮᲐᲝᲡ ᲛᲝᲬᲧᲝᲑᲘᲡ ᲛᲣᲨᲐ ᲞᲠᲝᲔᲥᲢᲘ.

ᲝᲑᲘᲔᲥᲢᲘᲡ ᲓᲐᲡᲐᲮᲔᲚᲔᲑᲐ:

ᲒᲐᲠᲔ ᲡᲐᲬᲧᲝᲑᲘᲡ ᲞᲠᲝᲔᲥᲢᲘ

ᲛᲘᲡᲐᲛᲐᲠᲗᲘ:

Ქ.ᲗᲑᲘᲚᲘᲡᲘ ᲥᲝᲠᲔᲡᲘᲡ (ᲙᲝᲚᲘᲪᲘᲘᲡ) ᲥᲣᲩᲐ №7
Ს. Კ. 01.19.22.007.047

ᲓᲐᲛᲙᲕᲔᲗᲘ:

ᲨᲞᲡ„ᲗᲑᲘᲚᲘᲡᲘᲡ ᲡᲐᲢᲠᲐᲜᲡᲞᲝᲠᲢᲝ ᲙᲝᲛᲞᲐᲜᲘᲐ"

ᲤᲣᲠᲪᲔᲚᲘ:	Ა-3
ᲤᲣᲠᲪᲚᲔᲑᲘ:	6
ᲛᲐᲡᲨᲢᲐᲑᲘ:	Მ1:100
ᲗᲐᲠᲘᲦᲘ:	
ᲙᲝᲛᲔᲠᲪᲘᲣᲚᲘ ᲓᲘᲠᲔᲥᲢᲝᲠᲘ	Დ. ᲪᲘᲠᲓᲐᲕᲐ
ᲝᲞᲔᲠᲐᲪᲘᲐᲗᲐ ᲓᲘᲠᲔᲥᲢᲝᲠᲘ	Ს. ᲗᲝᲚᲝᲠᲓᲐᲕᲐ
ᲐᲠᲥᲘᲢᲔᲥᲢᲝᲠᲘ	Ბ.ᲙᲐᲢᲐᲠᲐᲘᲐ Მ.ᲧᲐᲚᲘᲩᲐᲕᲐ
ᲢᲔᲥᲜᲝᲚᲝᲒᲘ	
ᲙᲕᲚᲔᲕᲘᲡ ᲐᲕᲢᲝᲠᲘ	

A-3 2019 ᲬᲔᲚᲘ

სახურავის გეგმა
მ1:100

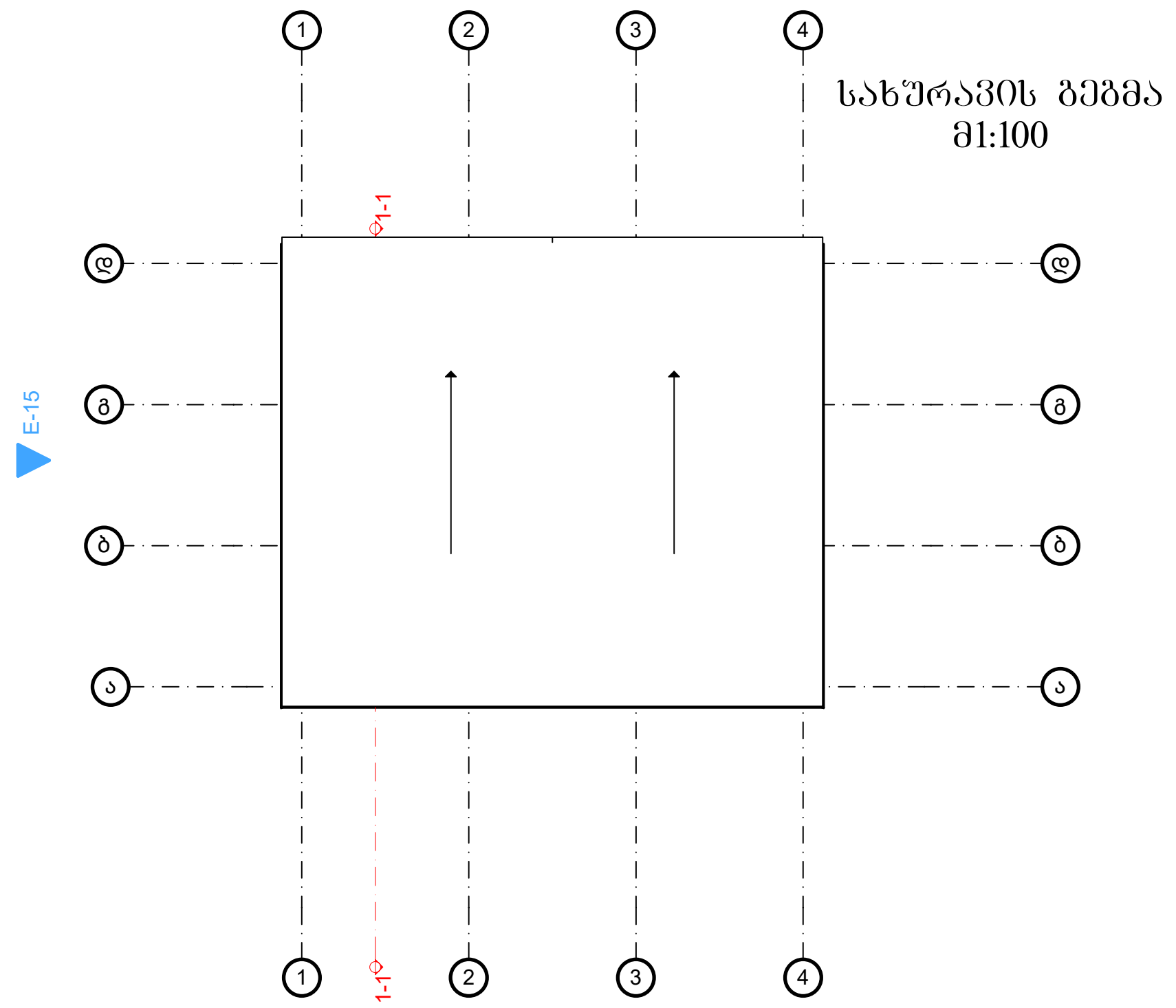

ჭრილი 1-1
მ1:100

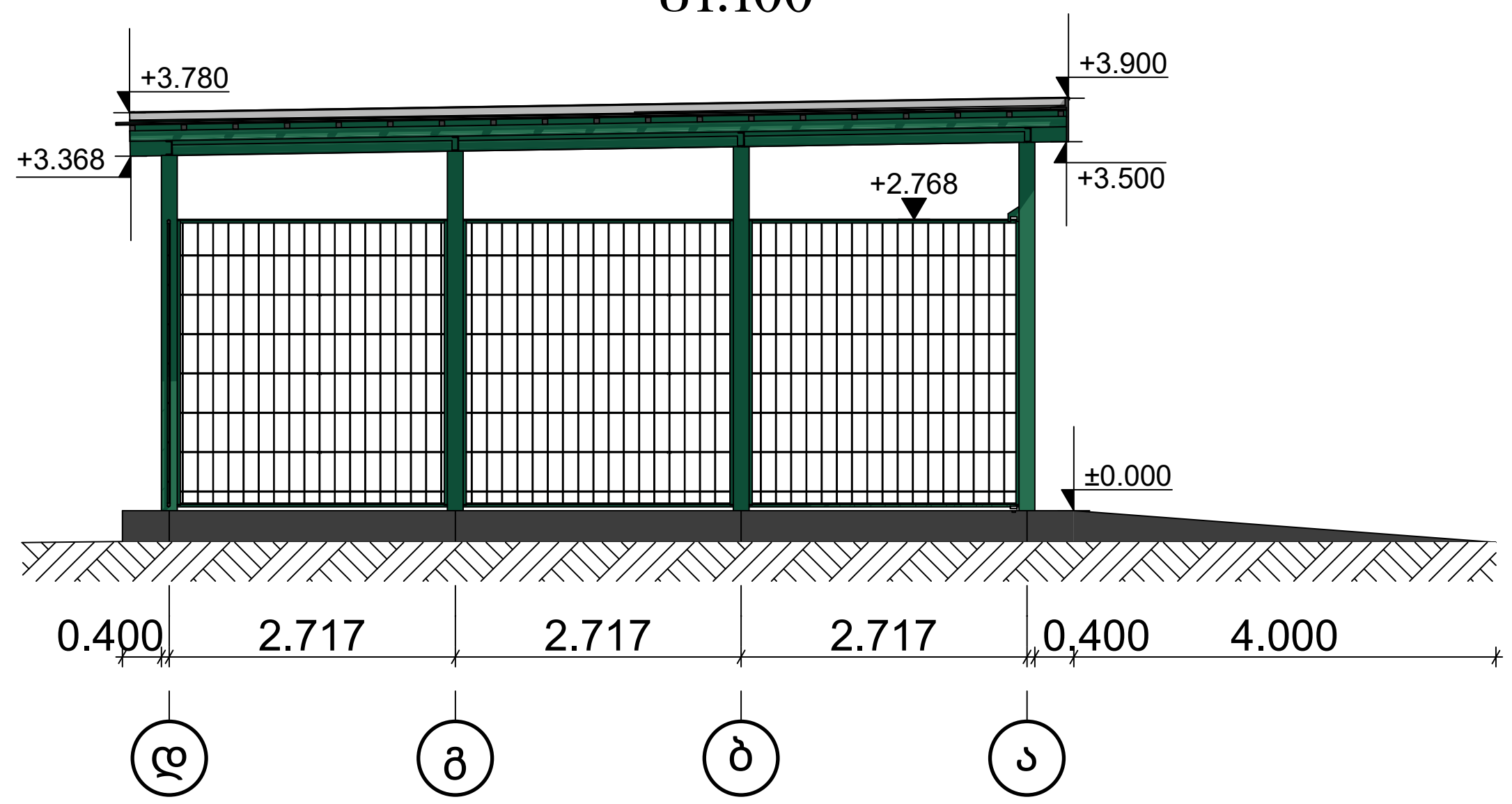

გარე საწყობის ფრაგმენტი, გასაწევი კარი

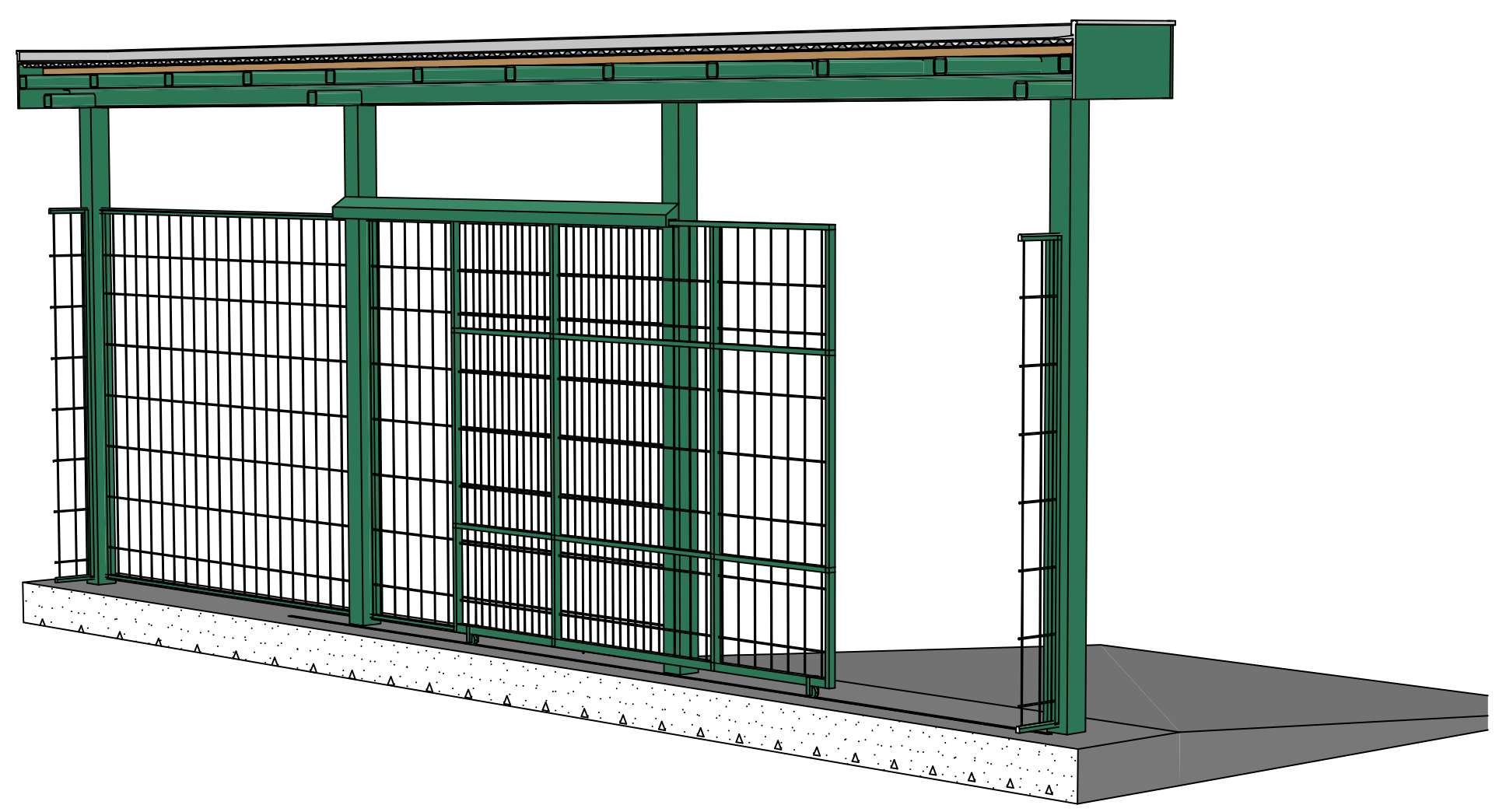

ვიზუალი



GeoSilkRoad
way of constant development

sakontaqto informacia:
www.gsr.ge
+955595655655
E-mail: info@gsr.ge

პროექტის დასახელება:
შპს„თბილისის სატრანსპორტო კომპანიის" №1 ავზტობაზის ელ. მომარაგების, საწვავგასამართი სადგურების და სამრეცხაოს მოწყობის მუშა პროექტი.

ობიექტის დასახელება:
გარე საწყობის პროექტი

მისამართი:
ქ.თბილისი ქორესის (კოლიციის) ქუჩა №7
ს. კ. 01.19.22.007.047

დამკვეთი:
შპს„თბილისის სატრანსპორტო კომპანია"

ფურცელი:	ა-4
ფურცლები:	6
მასშტაბი:	მ1:100
თარიღი:	
კომერციული დირექტორი	დ. ცირდავა
ოპერაციათა დირექტორი	ს. თოლორდავა
არქიტექტორი	ბ.პატარაია მ.ყალიჩავა
ტექნოლოგი	
კვლევის ავტორი	

A-3 2019 წელი

სატუმბო შენობის გეგმა მ. 1:100

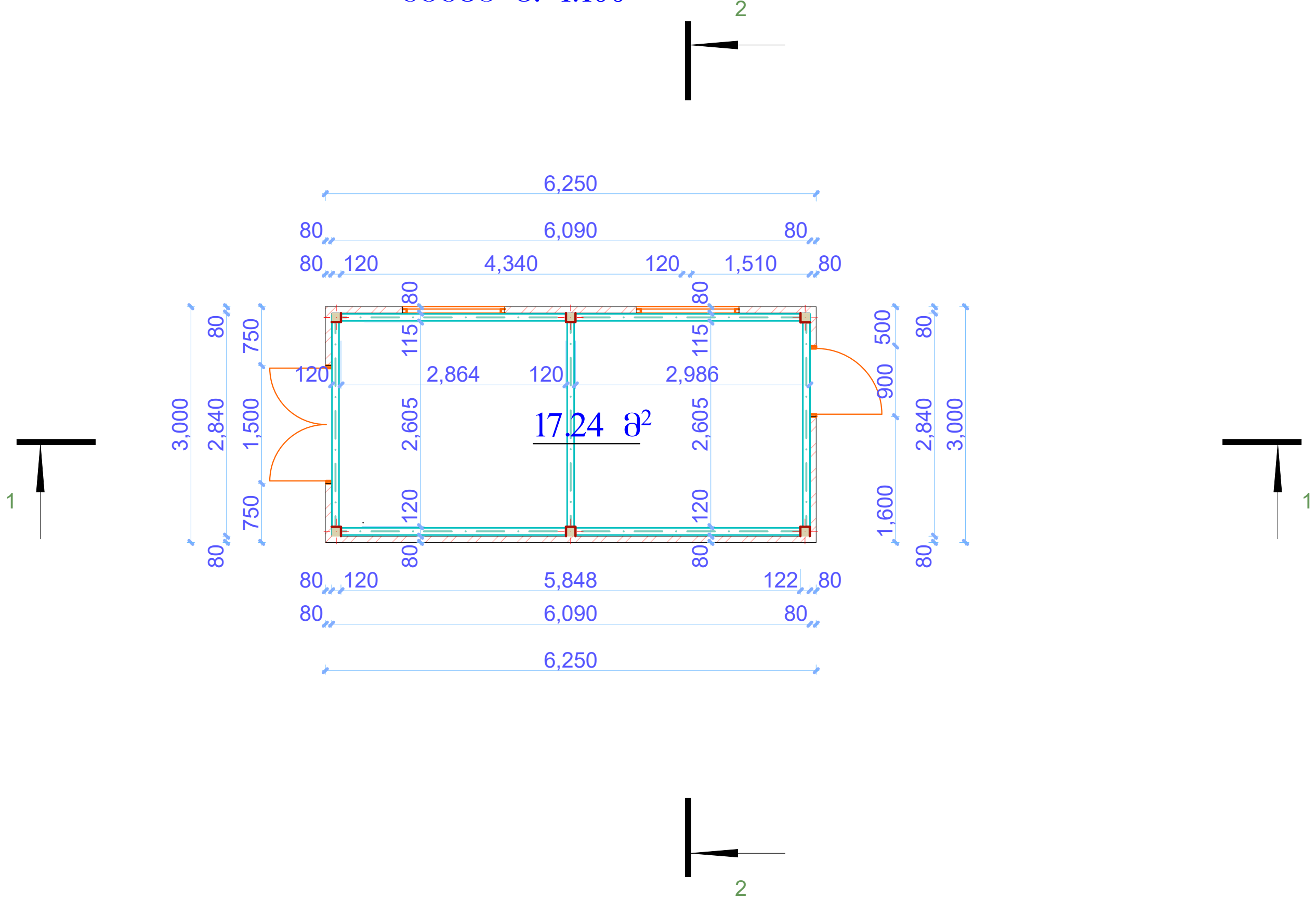

სატუმბის შენობა წინა ფასადი მ. 1:100

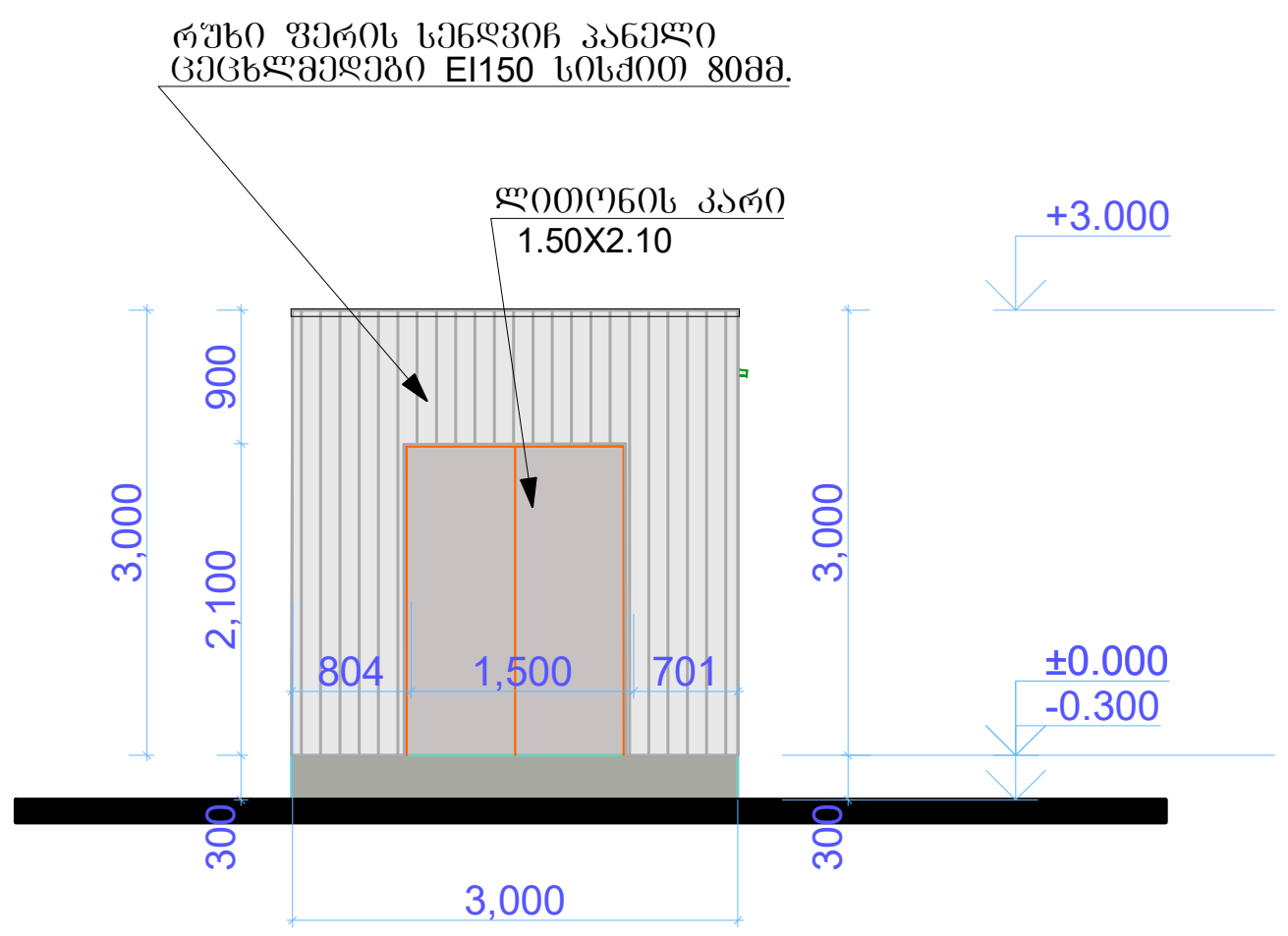

სატუმბის შენობა უკანა ფასადი მ. 1:100

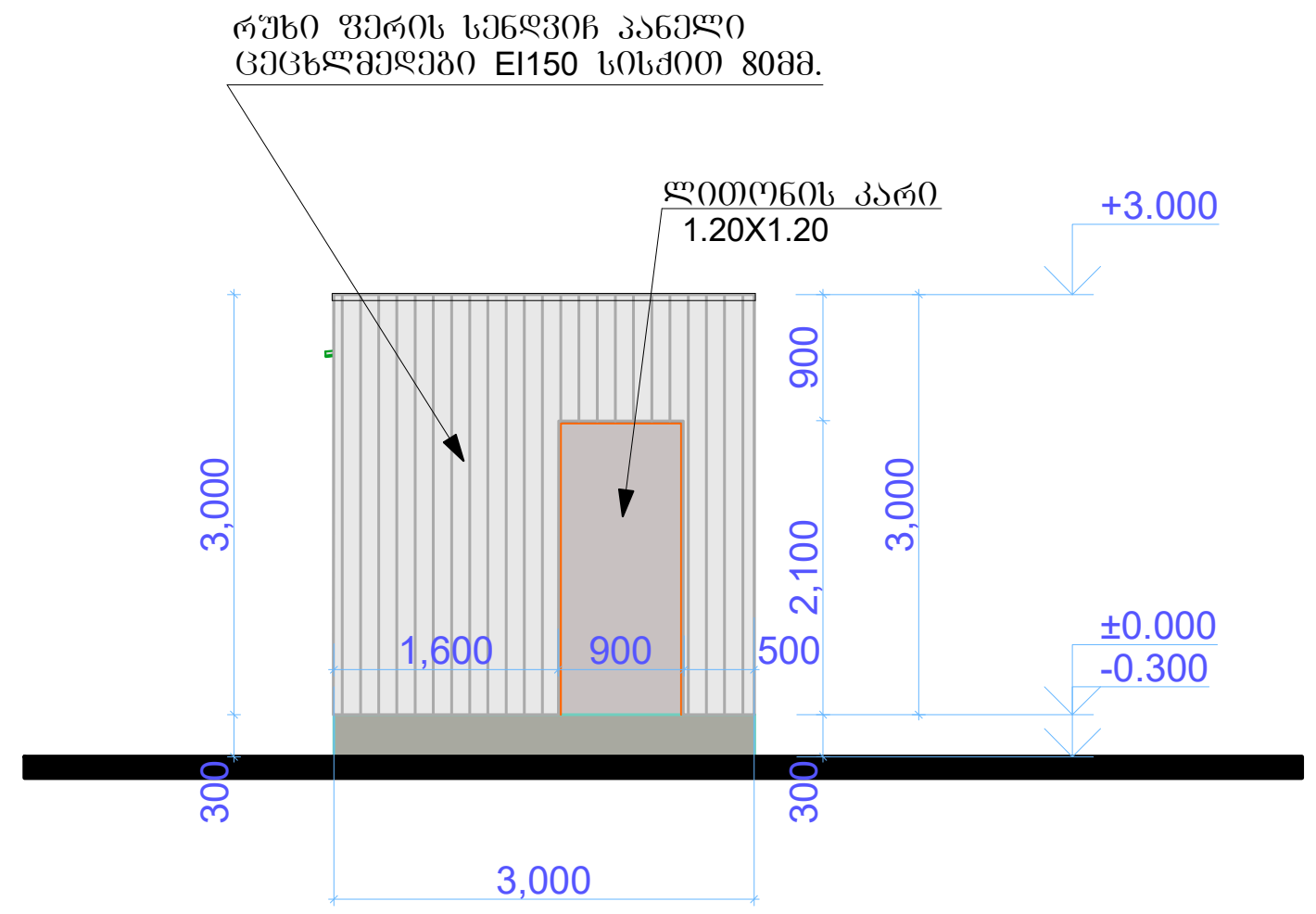

GeoSilkRoad
way of constant development

საკონტაქტო ინფორმაცია:

www.gsr.ge

ტელ:	+955595655655
E-mail:	info@gsr.ge

პროექტის დასახელება:

შპს„თბილისის სატრანსპორტო კომპანიის" №1 ავტობაზის ელ. მომარაგების, საწვავგასამართი სადგურების და სამრეცხაოს მოწყობის მუშა პროექტი.

ობიექტის დასახელება:

სატუმბის შენობა
სატუმბის გეგმა
წინა ფასადი, უკანა ფასადი

მისამართი:

ქ.თბილისი ქორესის (კოლიციის) ქუჩა №7
ს. კ. 01.19.22.007.047

დამკვეთი:

შპს„თბილისის სატრანსპორტო კომპანია"

ფურცელი:	ა-5
ფურცლები:	
მასშტაბი:	1:100
თარიღი:	
კომერციული დირექტორი	დ. ცირდავა
ოპერაციათა დირექტორი	ს. თოლორდავა
არქიტექტორი	ბ. კატარაია მ. ყალიჩავა
ტექნოლოგი	
კვლევის ავტორი	

2020 წელი

სატუმბო შენობის
სახურავის გეგმა მ. 1:100

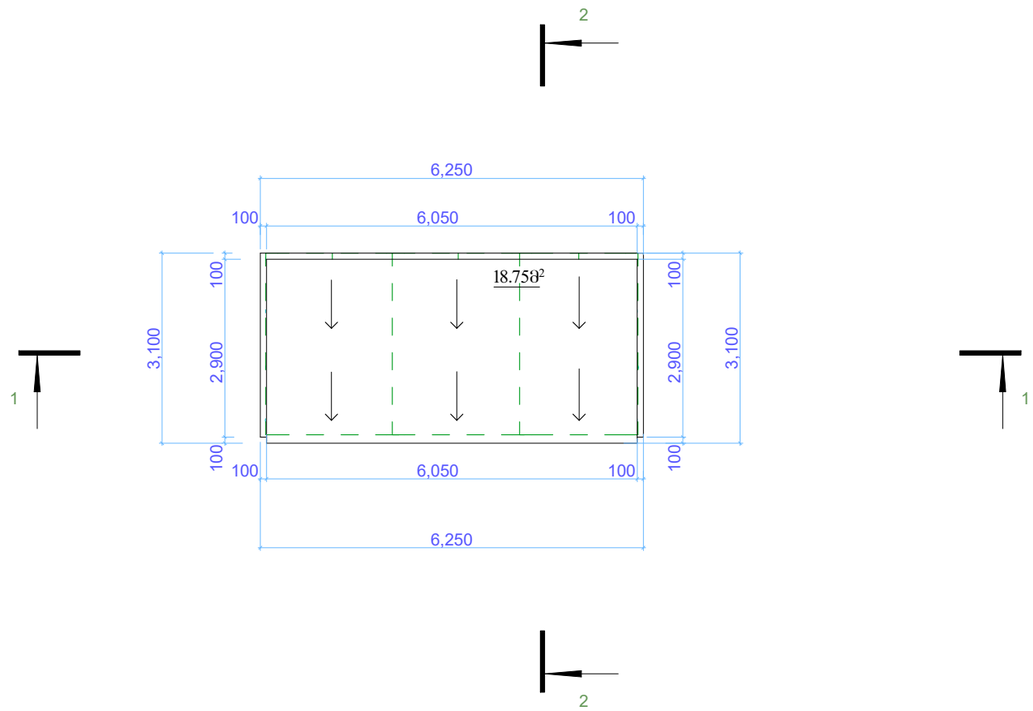

GeoSilkRoad
way of constant development

საკონტაქტო ინფორმაცია:

www.gsr.ge

ტელ:	+955595655655
E-mail:	info@gsr.ge

პროექტის დასახელება:

შპს„თბილისის სატრანსპორტო კომპანიის" №1 ავტობაზის ელ. მომარაგების, საწვავსასამართლო სადგურების და სამრეცხაოს მოწყობის მუშა პროექტი.

ობიექტის დასახელება:
სატუმბის შენობა
სახურავის გეგმა

მისამართი:

ქ.თბილისი ჭორწის (კოლხეთის) ქუჩა №7
ს. კ. 01.19.22.007.047

დამკვეთი:

შპს„თბილისის სატრანსპორტო კომპანია"

ფურცელი:	ა-8
ფურცლები:	
მასშტაბი:	1:100
თარიღი:	
კომერციული დირექტორი	დ. ცირდავა
ოპერაციათა დირექტორი	ს. თოლორდავა
არქიტექტორი	ბ. პატარაია მ. ქალიჩავა
ტექნოლოგი	
კვლევის ავტორი	

2020 წელი

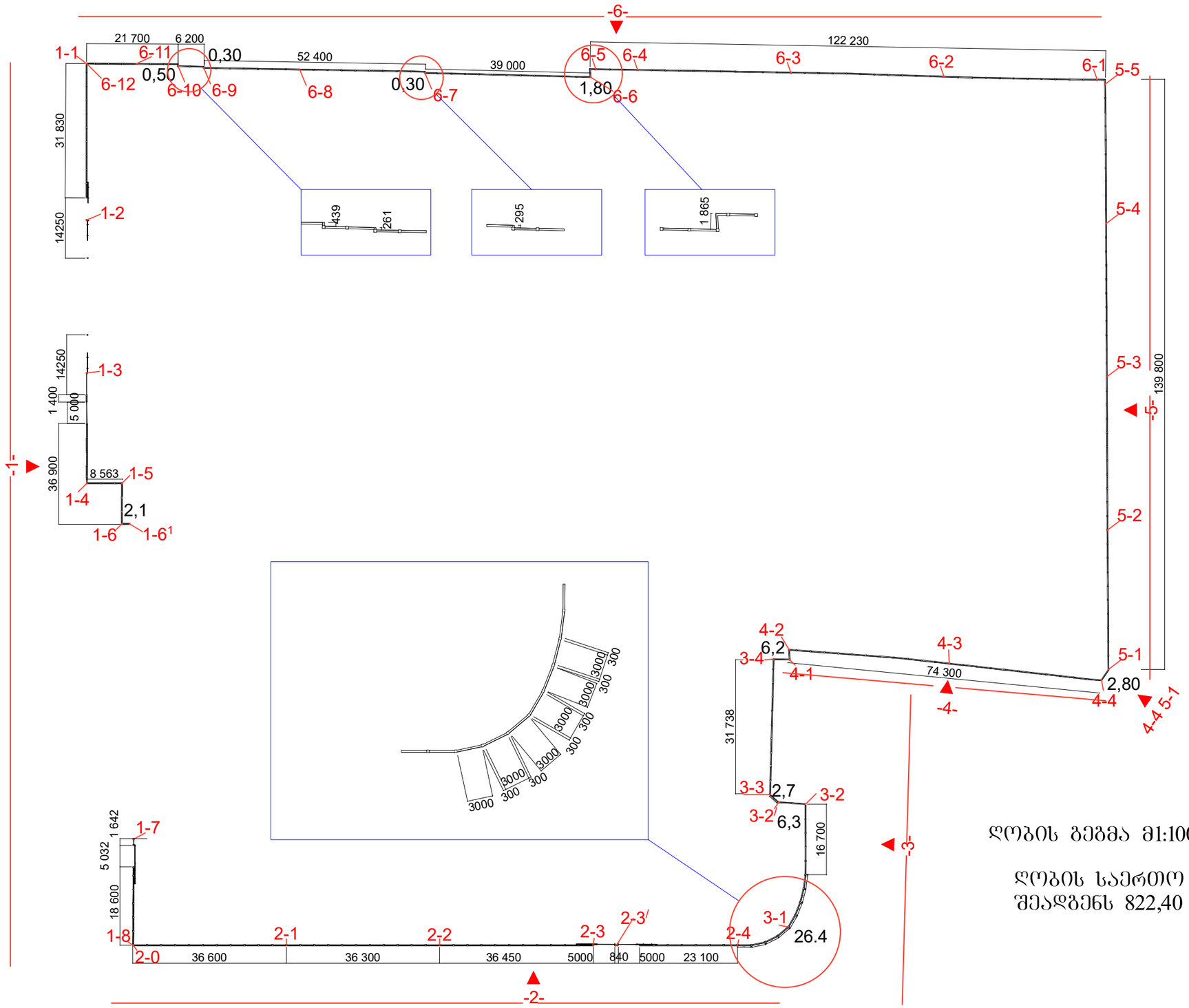

ᲦᲝᲑᲘᲡ ᲒᲔᲒᲛᲐ მ1:1000

ᲦᲝᲑᲘᲡ ᲡᲐᲔᲠᲗᲝ ᲡᲘᲒᲠᲫᲔ
ᲨᲔᲐᲓᲒᲔᲜᲡ 822,40 ᲑᲠ.მ

GeoSilkRoad way of constant development	კომერციული დირექტორი	დ. ცირდავა		სპეციალისტები:			პროექტის დასახელება:	ობიექტის დასახელება:	დამკვეთი:	ფურცლები:	14
				არქიტექტორი		ბ.პატარაია	შპს„თბილისის სატრანსპორტო კომპანიის"№1ავტობაზის ელ.მომარაგების, საწვავგასამართი სადგურების და სამრეცხაოს მოწყობის მშშა პროექტი	ღობის მოწყობის პროექტი	შპს „თბილისის სატრანსპორტო კომპანია"	ფურცელი:	ა-03
	ოპერაციათა დირექტორი	ს. თოლორდავა		არქიტექტორი		მ.ქალიჩავა				მასშტაბი:	მ.1:1000
				კონსტრუქტორი				მისამართი:			
				ტექნოლოგი				ქ.თბილისი ჟორესის (კოლიცის) ქუჩა №7		თარიღი:	
ტელ:	+955595655655	E-mail:	info@gsr.ge					ს. კ. 01.19.22.007.047		A3	2019 წელი