# მიწის ნაკვეთის ტოპოგრაფიული ასომვითი ნახაზი




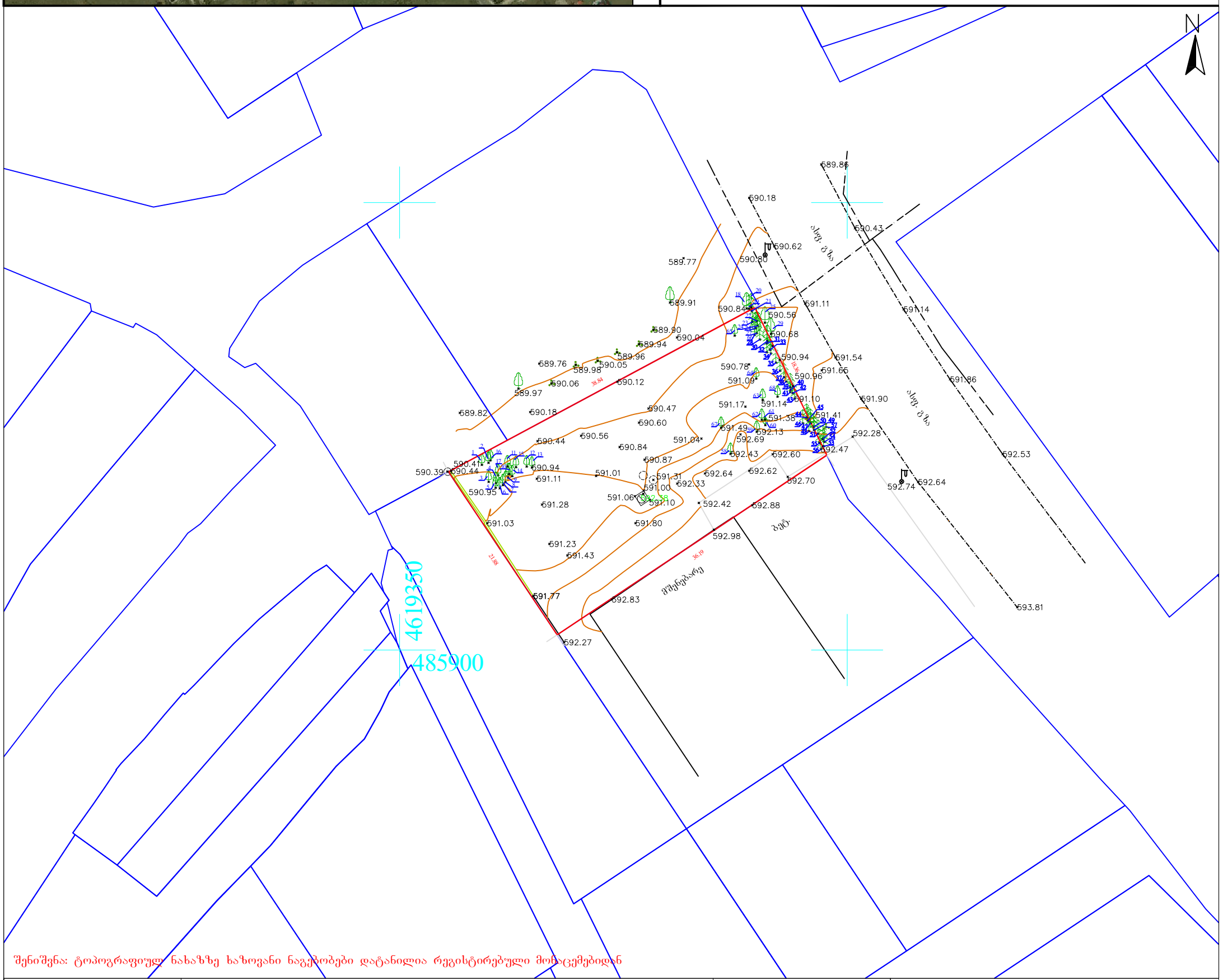


შენიშვნა: ტოპოგრაფიულ ნახაზზე ხაზოვანი ნაგებობები დატანილია რეგისტრებული მონაცემებიდან

| პირობითი აღნიშვნები | შენიშვნა: მიწის სამუშაოები შეათანხმეთ შესაბამის კომუნიკაციის წარმომადგენლებთან | | | | პროექცია UTM 38N<br>საკოორდინატო სისტემა WGS 84 |
|---|---|---|---|---|---|
| მიწისქვეშა კომუნიკაციები | ნაკვეთის საზღვარი | ბუჩქი | ცოცხალი ღობე | ღობე | |
| | შენობა | გაზონი | ხეების რიგი | ბორდიური | |
| კანალიზაცია | არკა | სამეთვალყურეო ჭები | ტრანსფორმატორი | ბეტონი | |
| დენის კაბელი | ფარდული | ძეგლი | რადიო ან ტელე ანძა | კედელი | |
| | კიბე | შადრევანი | ლამპიონები | საყრდენი კედლები | |
| გაზის მილი | ფოთლოვანი ხე | ონკანი | ელექტრო ბოძი | ბილიკი | |
| წყლის მილი | წიწვოვანი ხე | წყარო ან ჭა | რკინიგზა | გზის კონტური | |
| კავშირგაბმულობა | ხეხილის ხე | ბენზინგასამართი სადგური | იზოჰიფსი | ფლატე | |
| | პალმა | მაღალი ძაბვის გადამცემი | მთავარი იზოჰიფსი | წყლის კონტური | |


შპს„ორიონი" Ltd"orioni"
ქ. თბილისი, სანაპიროს ქუჩა №1
მობ: +995 557-51-51-15
E-mail: Ltdorioni@mail.ru


| | | |
|---|---|---|
| დირექტორი | | მ. ცინცაძე |
| კომპ. უზრუნველყოფა | | ზ. ცინცაძე |
| აზომა | | მ. ცინცაძე |
| მისამართი | ქალაქი თბილისი, ქუჩა III რეხი ს/კ.01.16.08.005.033 | |
| | მაშტაბი 1:500 | 16.12.2018 |

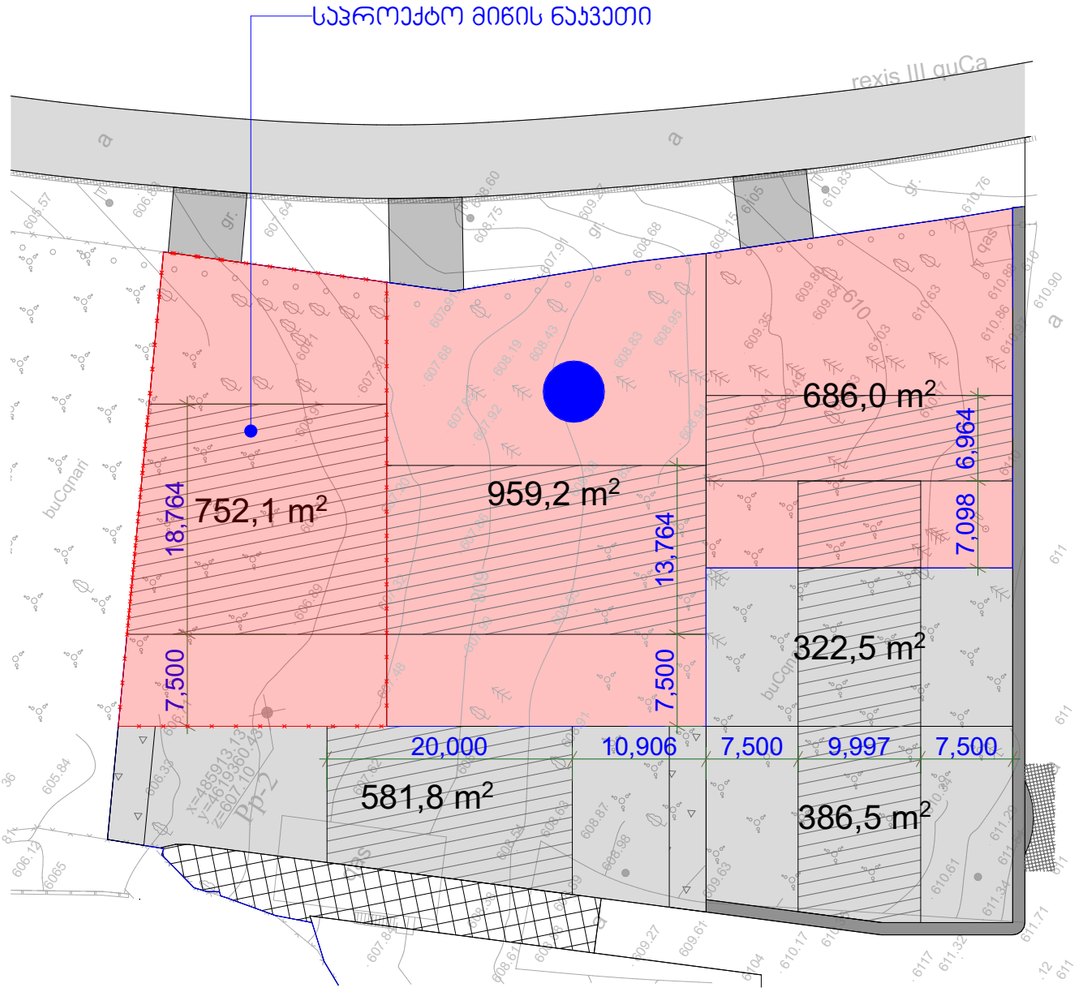


გრგ-თი გათვალისწინებული
განსაზღვრული ნაგებობის პონფიგურაცია

**დამკვეთი**

შ.პ.ს "ბლექსი თბილისი"

ს/ნ 405156469

**ობიექტის მისამართი**

საქართველო ქ. თბილისი ქ.III რეხის
საკადასტრო კოდი: 01.16.08.00.033

სქემატური ნახაზი

**პირობითი აღნიშვნები**

საკადასტრო საზღვარი

განაშენიანების რეგულირების ხაზი

**ორთო**

**შენიშვნები**

1 ნახაზში შეტანილი ყველა ცვლილება უნდა
შეთანხმდეს პროექტის ავტორთან
2 პროექტში გაკეთებულია შეთანხმებული გრგ
გეგმის საფუძველზე

შ.პ.ს პი.პი.დი

Construction
Developments
შპს. პი. პი.დი

ს/ნ 406192935

| | | | |
|---|---|---|---|
| პროექტის სტადია | არქიტექტურული ნაწილი | | |
| თანამდებობა | გვარი | ხელმოწერა | |
| დირექტორი | პ. საად | | |
| მთ. არქიტექტორი | ი. დევდარიანი | | |
| არქიტექტორი | ი. დევდარიანი | | |
| დაამუშავა | ი. დევდარიანი | | |
| ფორმატი | ფურცელი | მასშტაბი 1:500 | მაწილი |
| A-3 | | 2018 წ. | |

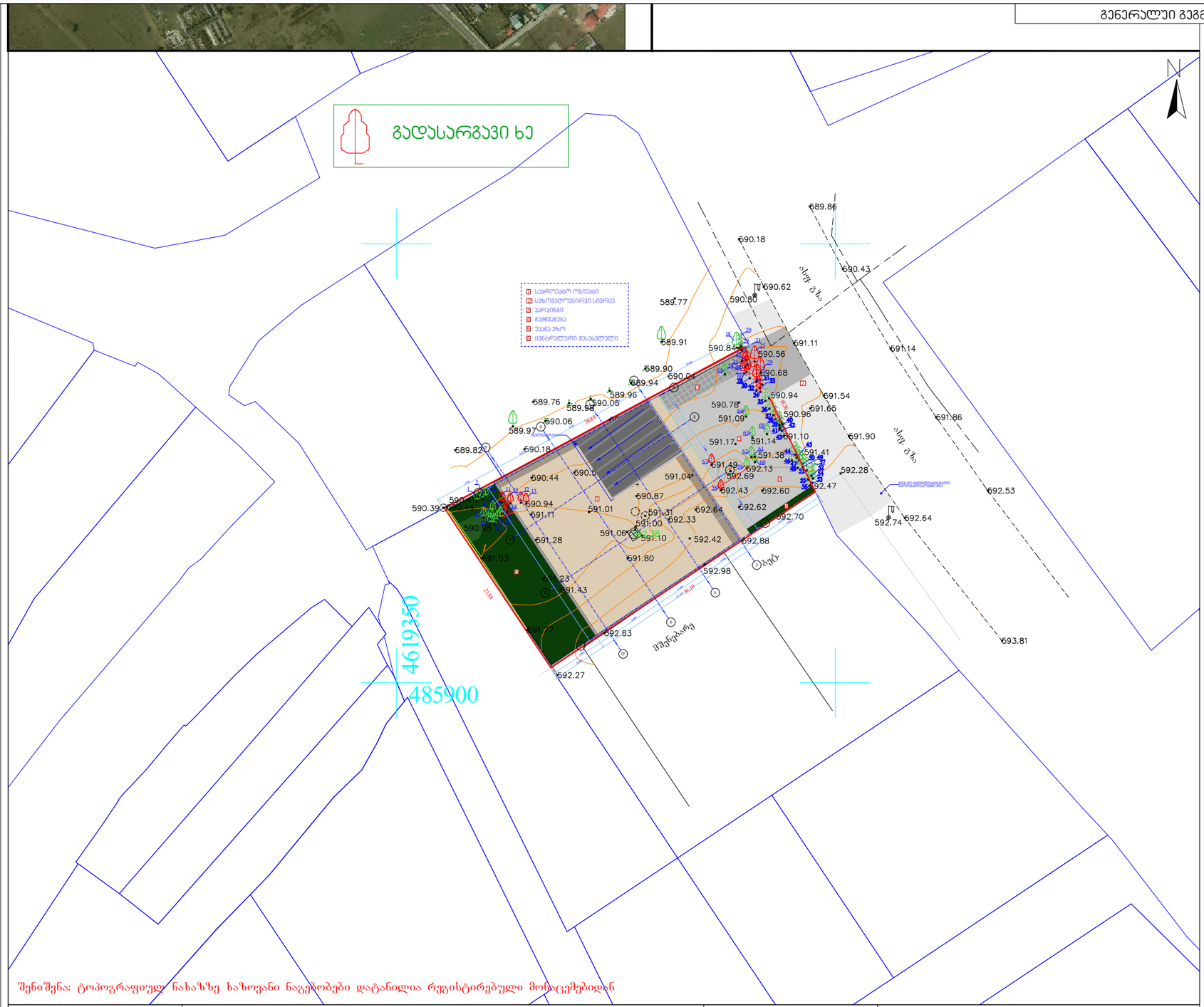


შენიშვნა: ტოპოგრაფიულ ნახაზზე ხაზოვანი ნაგებობები დატანილია რეგისტრებული მონაცემებიდან

| პირობითი აღნიშვნები | | | | | |
|---|---|---|---|---|---|
| მიწისქვეშა კომუნიკაციები | ნაკვეთის საზღვარი | ბუჩქი | ცოცხალი ღობე | პროექცია UTM 38N<br>საკოორდინატო სისტემა WGS 84 | ღობე |
| | შენობა | გაზონი | ხეების რიგი | | ბორდიური |
| კანალიზაცია | არკა | სამეთვალყურეო ჭები | ტრანსფორმატორი | | ბეტონი |
| დენის კაბელი | ფარდული | ძეგლი | რადიო ან ტელე ანძა | | კედელი |
| გაზის მილი | კიბე | შადრევანი | ლამპიონები | | საყრდენი კედელი |
| წყლის მილი | ფოთლოვანი ხე | ონკანი | ელექტრო ბოძი | | ბილიკი |
| **კავშირგაბმულობა** | წიწვოვანი ხე | წყარო ან ჭა | რკინიგზა | | გზის კონტური |
| | ხეხილის ხე | ბენზინგასამართი სადგური | იზოჰიფსი | | ფლატე |
| | პალმა | მაღალი ძაბვის გადამცემი | მთავარი იზოჰიფსი | | წყლის კონტური |

| შპს „ორიონი" | Ltd"orioni" |
|---|---|
| ქ. თბილისი, სანაპიროს ქუჩა №1 | მობ: +995 557-51-51-15<br>E-mail: Ltdorioni@mail.ru |

| | | |
|---|---|---|
| დირექტორი | | მ. ცინცაძე |
| კომპ. უზრუნველყოფა | | ზ. ცინცაძე |
| შეამოწმა | | მ. ცინცაძე |
| მისამართი | ქალაქი თბილისი, ქუჩა III რეხი ს/კ 01.16.08.005.033 | |
| | მაშტაბი 1:500 | 16.12.2018 |

## გენერალური გეგმა

**დამკვეთი**

შ.პ.ს "ბლექსი თბილისი"

ს/ნ 405156469

**ობიექტის მისამართი**

საქართველო ქ. თბილისი ქ.III რეხის
საკადასტრო კოდი: 01.16.08.00.033

სქემატური ნახაზი

**პირობითი აღნიშვნები**

საკადასტრო საზღვარი

განაშენიანების რეგულირების ხაზი

**ორთო**

**შენიშვნები**

1 ნახაზში შეტანილი ყველა ცვლილება უნდა შეთანხმდეს პროექტის ავტორთან
2 პროექტში გაკეთებულია შეთანხმებული გრგ გეგმის საფუძველზე

შ.პ.ს აი.პი.დი

Construction Developments
შპს. აი. პი.დი

ს/ნ 406192935

| პროექტის სტადია | | არქიტექტურული ნაწილი | |
|---|---|---|---|
| თანამდებობა | გვარი | ხელმოწერა | |
| დირექტორი | ჯ. საად | | |
| მთ. არქიტექტორი | ი. დევდარიანი | | |
| არქიტექტორი | ი. დევდარიანი | | |
| დაამუშავა | ი. დევდარიანი | | |
| ფორმატი | ფურცელი | მასშტაბი 1:500 | მაჩვენებელი |
| A-3 | | 2018 წ. | |

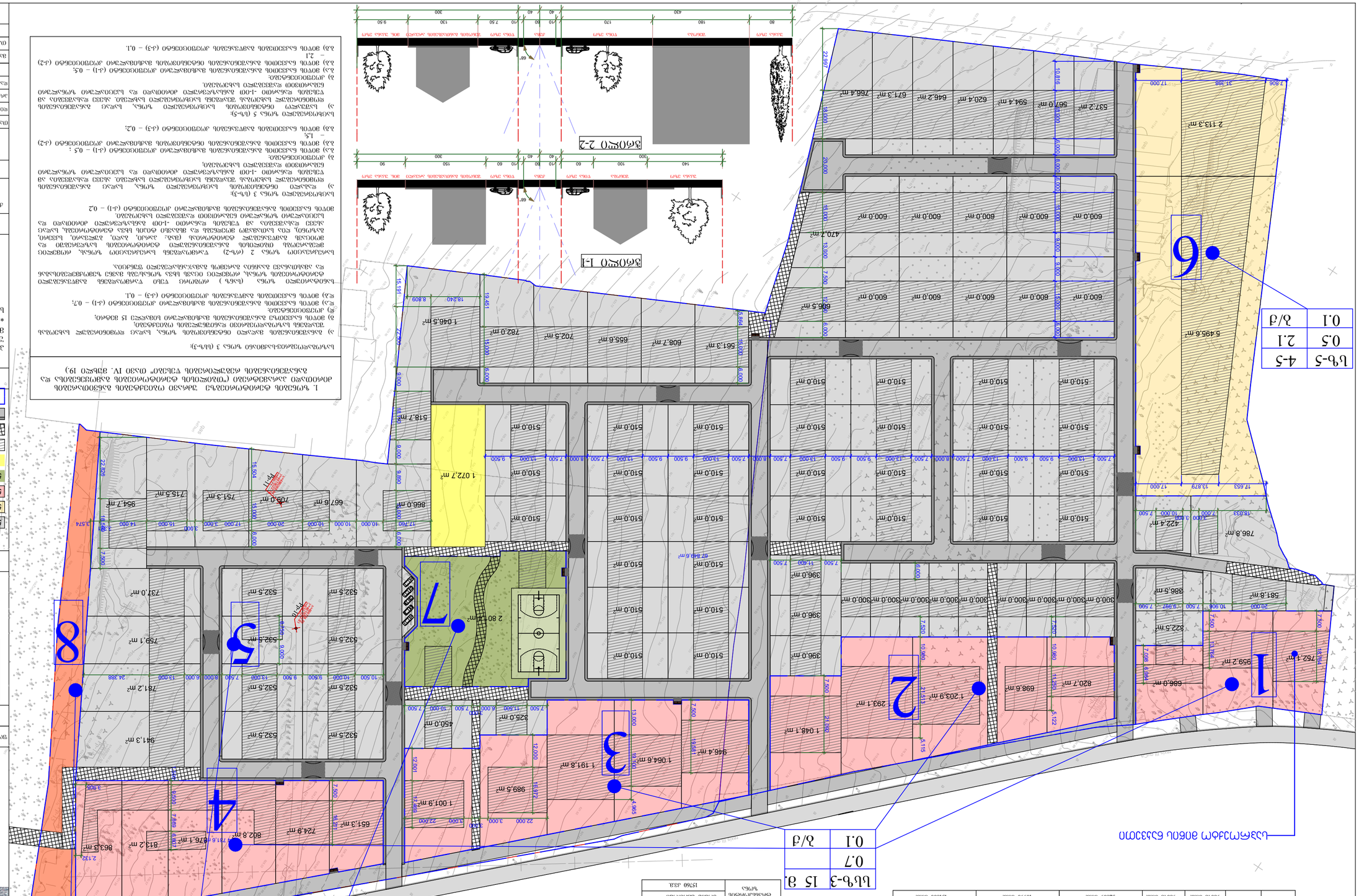
1
2
3
4
5
6
7
8
1 048.1 m²
1 203.9 m²
820.7 m²
698.6 m²
959.2 m²
752.1 m²
686.0 m
946.4 m²
1 064.6 m²
1 191.8 m²
989.5 m²
1 007.9 m²
450.0 m
325.0 m²
396.0 m²
510.0 m²
2 80 m²
1 072.7 m²
518.7 m²
1 046.5 m²
782.0 m²
702.5 m²
655.6 m²
608.7 m²
561.3 m²
666.5 m²
600.0 m²
470.7 m²
537.2 m²
567.0 m²
594.4 m²
620.4 m²
646.2 m²
671.3 m²
766.4 m²
2 113.3 m²
5 495.6 m²
422.4 m²
786.8 m²
581.8 m²
322.5 m²
386.5 m²
300.0 m²
267.7 m²
863.3 m²
813.2 m²
724.9 m²
651.3 m²
941.3 m²
759.1 m²
761.2 m²
737.0 m²
532.5 m²
715.5 m²
751.3 m²
709.0 m
667.6 m
866.0 m
954.7 m²
802.8 m
676.1 m
1 046.5 m²
1 001.9 m²
22.000
3.000
17.760
2.500
7.500
9.500
13.000
15.000
18.000
20.000
22.597
10.816
31.398
17.000
17.653
13.879
3.423
18.533
10.000
7.500
2.500
3.574
2.132
3.906
4.965
2.880
15.904
18.451
8.809
19.240
15.191
22.000
9.000
6.000
5.864
7.500
11.600
6.000
7.500
10.000
7.500
13.000
10.980
21.413
5.115
14.280
5.122
7.500
13.784
10.980
7.320
7.500
11.400
7.500
9.997
7.500
10.906
7