სიმაღლის განსაზღვრის სქემა

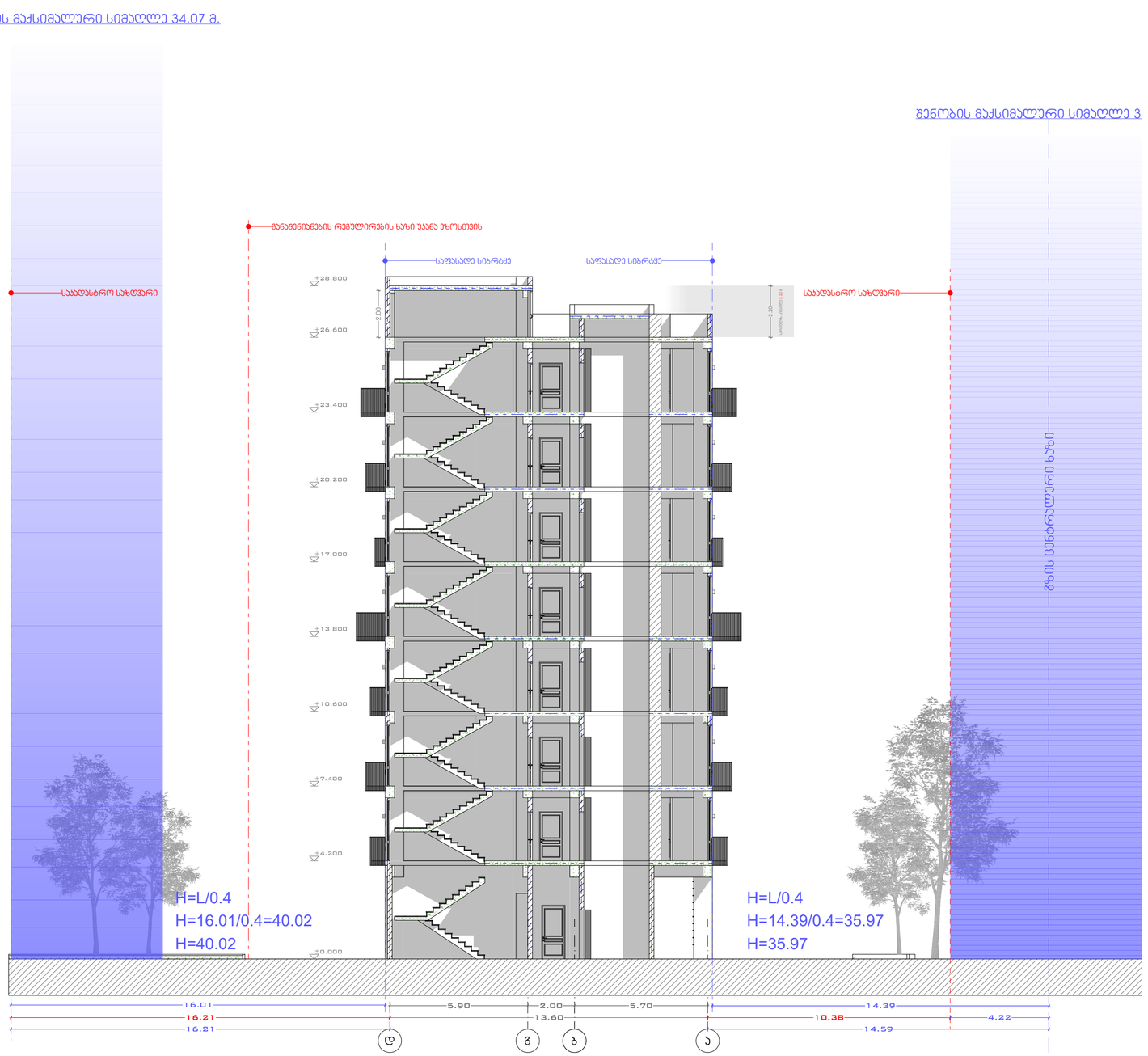

პროექტი

მრავალბინიანი საცხოვრებელი სახლი

პროექტის მისამართი

ქალაქი თბილისი,
სოფელი დიღომი,

დამკვეთი

შპს "მუნას" ს/კ: 404387098

პრ. მთავარი არქიტექტორი

ა. ერუშაძე (მთვ. არქიტექტორი)

გ. სარიშვილი (თანა ავტორი)

A2 ფორმატი

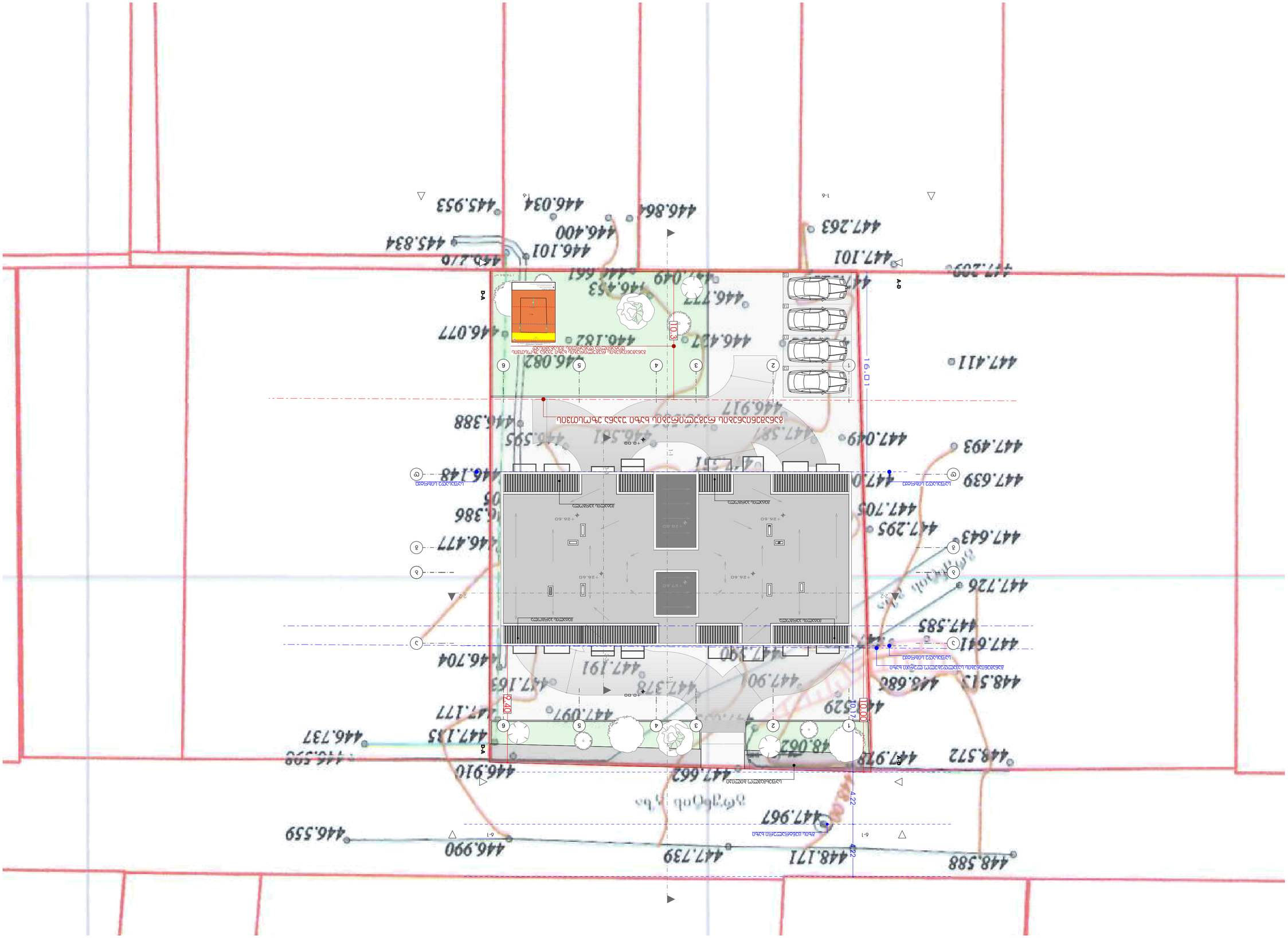

A2 φцмаɜоɲ

ЭЛФЛЭЦЭЗ

ЭЛФЛЭЦЭЗ ЭЛЭЦЭЗЭЛЭЦЭЗЭЛЭЦЭЗ

სიტუაციური გეგმა



N

X=480200
Y=4626050

448.588 448.171 447.739 446.990 446.559
447.967
გრუნტის გზა
447.662 446.910
448.572 447.978 448.062 446.737
447.633 447.135 447.177
448.529 447.097
448.513 448.686 447.90 447.378 447.163
447.191 446.704
447.641 447.577 447.390
447.585 447.109
447.268 447.559 447.383 447.365
447.726
გრუნტის გზა
447.684 447.624 446.816
447.643 447.769 447.488 446.555 446.477
447.295 447.888
447.705 446.438 446.386
447.639 447.006 447.587 447.418 446.305
446.911 446.148
447.493 447.531
447.049 447.587 446.561 446.595
446.586 446.388
446.917
447.411
446.832 446.427 446.182 446.082
446.077
446.777
447.121 447.049 446.453
447.101 446.661
446.101 446.270
445.834
447.263 446.400
446.864 446.034 445.953

შენიშვნა: ტოპო ნახაზი შესრულებულია დაზუსტების მიუთითებით.
(მიწისქვეშა კომუნიკაციებმა დაზუსტება საჭიროა ოპერატორ
რეგისტრირებულ ბაზაზე დაყრდნობით).

ფართობი: 1200 მ²	პირობითი აღნიშვნები				ტოპოგრაფიული ნახაზი მ 1:500 / რელიეფის კვეთა 0.5მ	შპს "ჯი თი სერვეი" G.T.D " GT Survey"
მიწისქვეშა კომუნიკაციები	ნაკვეთის საზღვარი	ბუჩქი	გეგმურ სიმაღლური წერტილი (რ.ს)	რკინის ღობე		
	შენობა	გახსნი	ხეების რიგი	ბორდიური		
კანალიზაცია	არკა	საქმეთველეურეთ ქვაბი	ტრანსფორმატორი	ბეტონი		
დენის კაბელი	ფარდული	ძელი	რკინა ან ქვის ბოძი	კედელი		
გაზის მილი	კიბე	შადრევანი	დამპალთები	საყრდენი კედელი		
წყლის მილი	ფოთლოვანი ხე	ორმანი	ელექტრო ბოძი	ბეტონი		
კავშირგაბმულობა	წიწვოვანი ხე	წყარო ან ჭა	რკინიგზა	გზის კონტური		
	ხეხილის ხე	ბენზინგასამართი სადგური	ისთასიგზა	ფლატე		
	ბალში	მიწაგარი ტიპის გადმოცემა	მიწაგარი ისთასიგზა	წყლის კონტური		
