გენგეგმა მ. 1:500

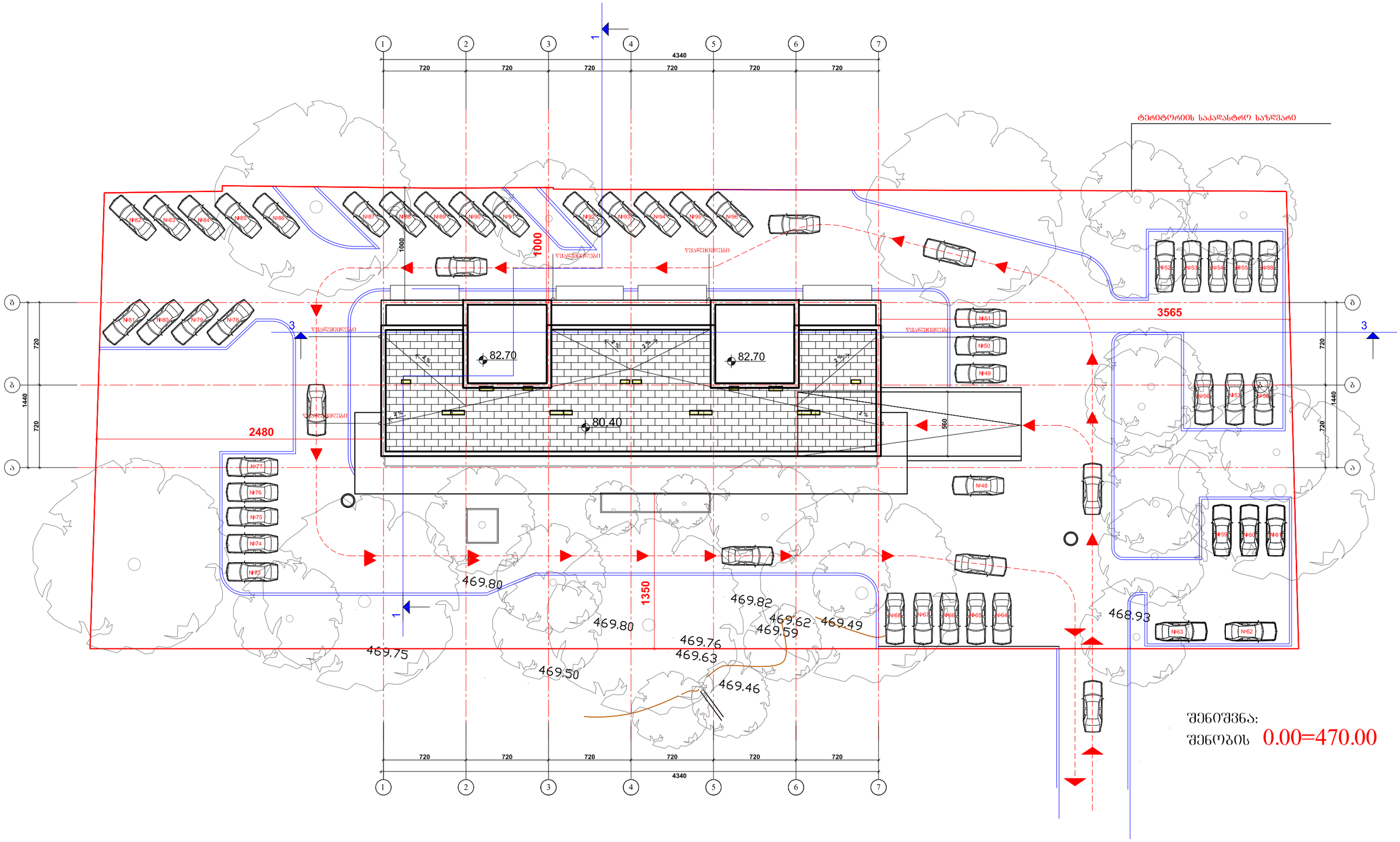

შენიშვნა:
შენობის 0.00=470.00

შპს "ლეონის ლაბორატორია"	დამკვეთი: შპს "ლეონის ლაბორატორია"		მრავალფუნქციური შენობა	დანართი №2
დირექტორი	ს. კერესელიძე		ქ. თბილისი, ვაკე-საბურთალოს რაიონი, ისანი-განმარტოს ქ. 13	არქიტექტურული ნაწილი
არქ. მთავარი არქიტექტორი	გ. ნონიაშვილი			
შესასრულა	გ. ნონიაშვილი			
შესამოწმა	ქ. გაბაიძე		გენგეგმა მ. 1:500	ფურც. სულ ფურც.
				50

გენგეგმა ტოპოზე
მ. 1:500

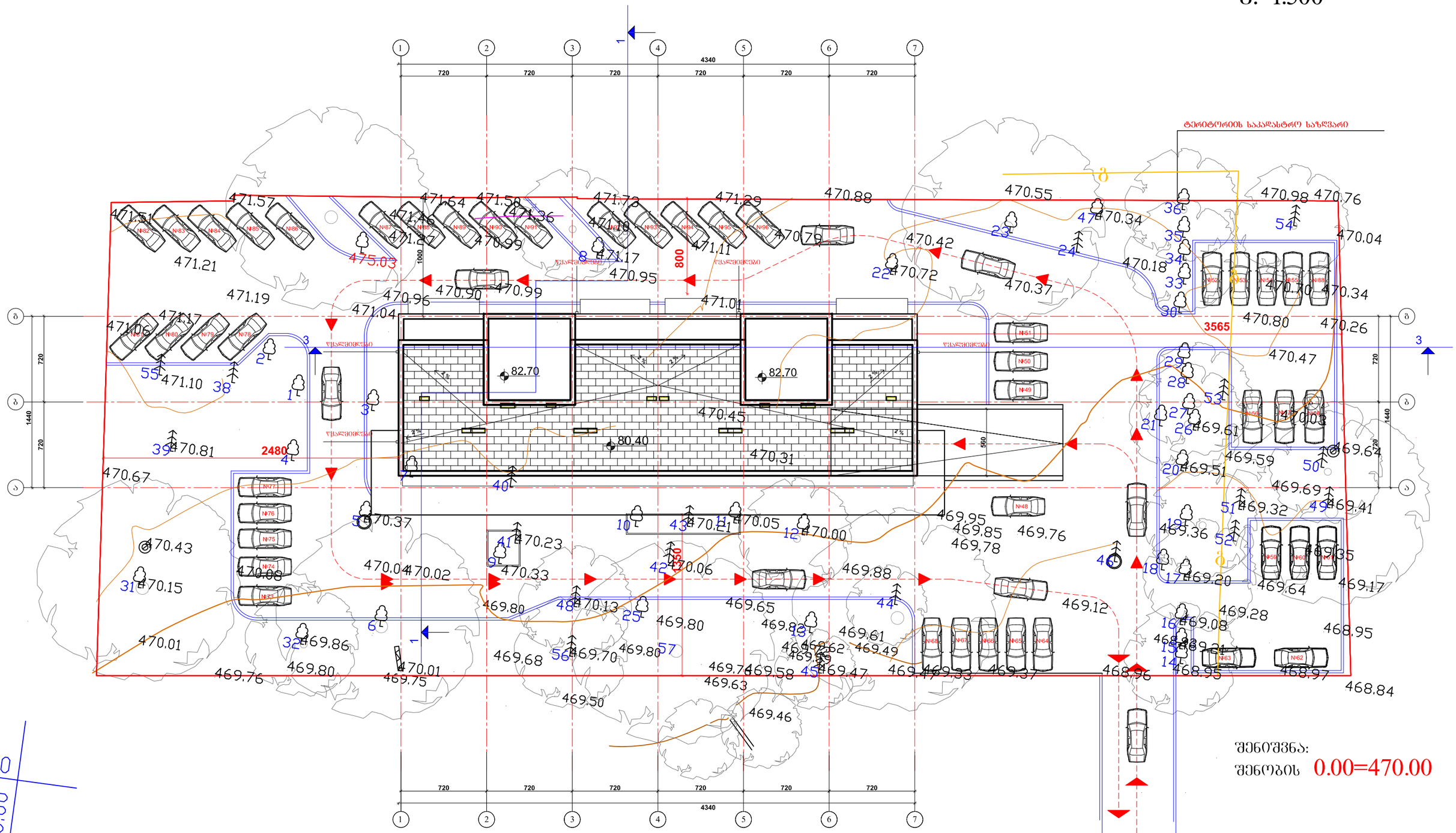

შენიშვნა:
შენობის 0.00=470.00

შპს "ლიდის ლაბორატორია"	დამკვეთი: შპს "ლიდის ლაბორატორია"	მრავალფუნქციური შენობა	დაკვეთა №2
დირექტორი	ს. ლორთქიფანიძე	ქ. თბილისი, ვაჟა-ფშაველა-ფანიძის ქუჩის, ისანი-სამგორის მ. 13	არქიტექტურული პროექტი
პრ. მთავარი არქიტექტორი	მ. ლორთქიფანიძე		
შესრულება	მ.ლორთქიფანიძე		
შესრულება	ქ. ბენიამე		
		შენგეგმა მ. 1:500	შენობ. სულ შენობ. 50

ვანძისმხა ტრასეზე
მ. 1:500

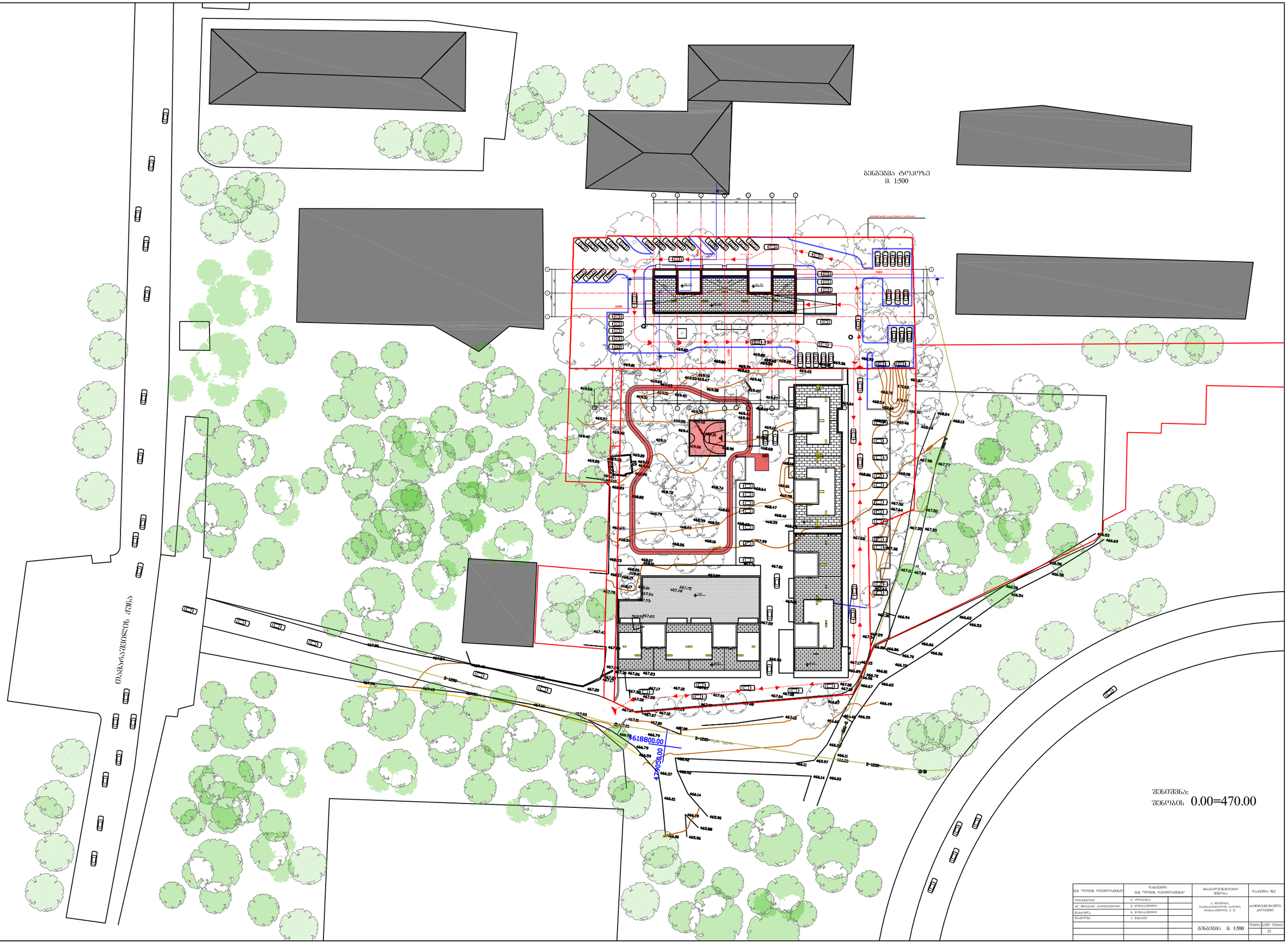

შენიშვნა:
შენობის 0.00=470.00

შპს "ოლიმპ ჩეჩნიაულიძე"	ხელმძღვანელი შპს "ოლიმპ ჩეჩნიაულიძე"		მრავალფუნქციური ბინა	ნახაზის N2
ინჟინერი	ნ. ჯოჯუა			
არქ. მნახველი	ა. ჩუბინიშვილი		ს. ცაიშის, ნაძალადევის ტერიტორიაზე, ტაბახმელის ქ. 13	არქიტექტურული ნაწილის გენერალური
მენეჯერი	ა. ჩუბინიშვილი			
მპასუხისმგებელი	ქ. მანანა			
			ვანძისმხა მ. 1:500	შენობის სახე შენობა
				25

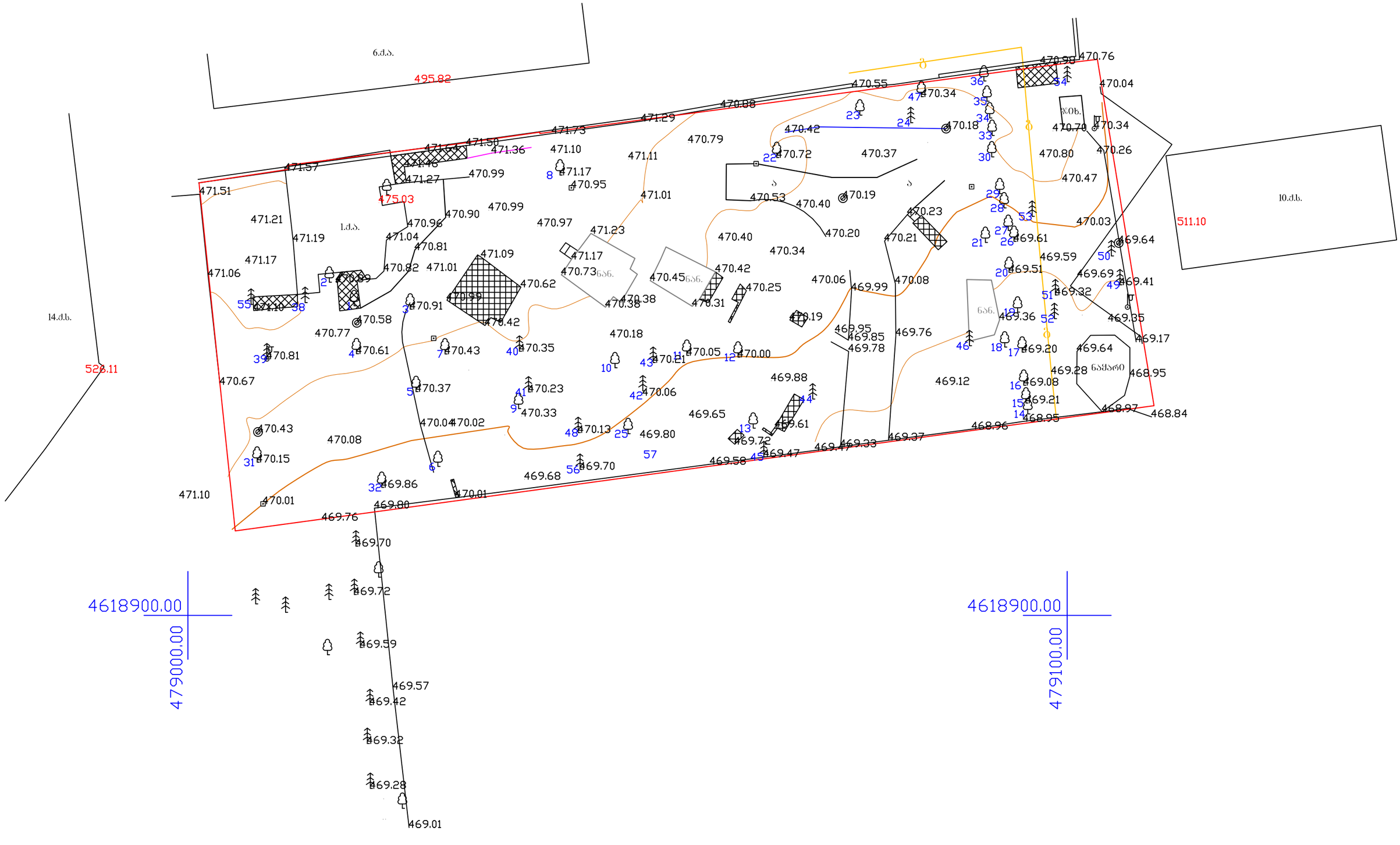
6.ძ.ს.
495.82
14.ძ.ხ.
528.11
1.ძ.ს.
10.ძ.ხ.
511.10
ნაძარი
ნაძარი
ნაძარი

საქართველოს
ქ. თბილისის მერია
ს.ს.ი.ა თბილისის არქიტექტურის სამსახური

ქ. თბილისი, მიხეილ თამარაშვილის ქუჩა №163, 4177 კვმ არასასოფლო-სამეურნეო დანიშნულების მიწის ნაკვეთის
ბ ე ბ ი ა
საკუთრებელი:

ქალაქგეგმარების განყოფილება		
განყოფილების უფროსი:		
მთავარი სპეციალისტი:		
საინვესტიციო განყოფილება		
განყოფილების უფროსი:		
მთავარი სპეციალისტი:		
მიწის ნაკვეთის ფუნქცია და ქალაქმშენებლობითი პირობების პარამეტრები		

სამსახურის უფროსი

სიტუაციური სქემა
მ. 1:2000



ხეების აღრიცხვა			
ხის №	მერქნიანი სახეობა	დიამეტრი 10/სმ	შენიშვნა
1	2	3	4
1	ჭადარი	60	
2	ვერხვი	80	
3	ცაცხვი	28	
4	ჭადარი	76	
5	ცაცხვი	32	
6	ცაცხვი	36	
7	ვერხვი	86	
8	ჭადარი	66	
9	ვერხვი	90	
10	ვერხვი	56	
11	ვერხვი	64	
12	ვერხვი	76	
13	ვერხვი	106	
14	ვერხვი	20	ხმელი
15	ვერხვი	70	
16	ვერხვი	76	
17	ვერხვი	56	8 მეტრზე გადატეხილია
18	ვერხვი	60	
19	ვერხვი	44	
20	ვერხვი	50	
21	ვერხვი	38	
22	ჭადარი	72	
23	ტყემალი	16	
24	ფიჭვი	50	
25	ვერხვი	78	
26	ვერხვი	28	
27	ვერხვი	80	
28	ვერხვი	66	
29	ვერხვი	54	4 მეტრზე გადატეხილია, ხმელი.
30	ვერხვი	52	
31	ჭადარი	128	
32	ჭადარი	100	
33	ვერხვი	68	
34	ვერხვი	66	
35	ვერხვი	72	
36	ვერხვი	62	
37	ჭადარი	66	
38	ფიჭვი	48	
39	ფიჭვი	52	
40	კუდარი	28	
41	ფიჭვი	38	
42	ფიჭვი	46	ხმელი
43	კუდარი	40	
44	კუდარი	64	
45	კუდარი	54	
46	ფიჭვი	36	ხმელი
47	ტყემალი	20	
48	კუდარი	44	
49	ფიჭვი	44	
50	ფიჭვი	40	
51	ფიჭვი	36	
52	ფიჭვი	38	
53	ფიჭვი	36	
54	ფიჭვი	64	
55	ფიჭვი	58	
56	ფიჭვი	48	
57	კუდარი	52	

პროექტის აღნერილობა

- შენობა
- ნანგრევი
- ასფალტი
- ბაზა
- ხე
- ნაკვეთის საზღვარი
- ასფალტის
- ავტო
- ძველ ღობე
- ღობე
- კედელი
- საბეთისკვლევი ბა
- ბაღი განათება
- ელ. პოსტი
- ხესმა
- UTM- საკოორდინატო

შპს „ტერაბარაშვილი"	
დირექტორი	ნ. ჭიაბერაშვილი
კომპიუტერული უზრუნველყოფა	ნ. ბასალაშვილი
აზომვა შესრულა	ა. ბოტკოველი
დაკვეთა	
მასშტაბი 1:500	21.05.2014