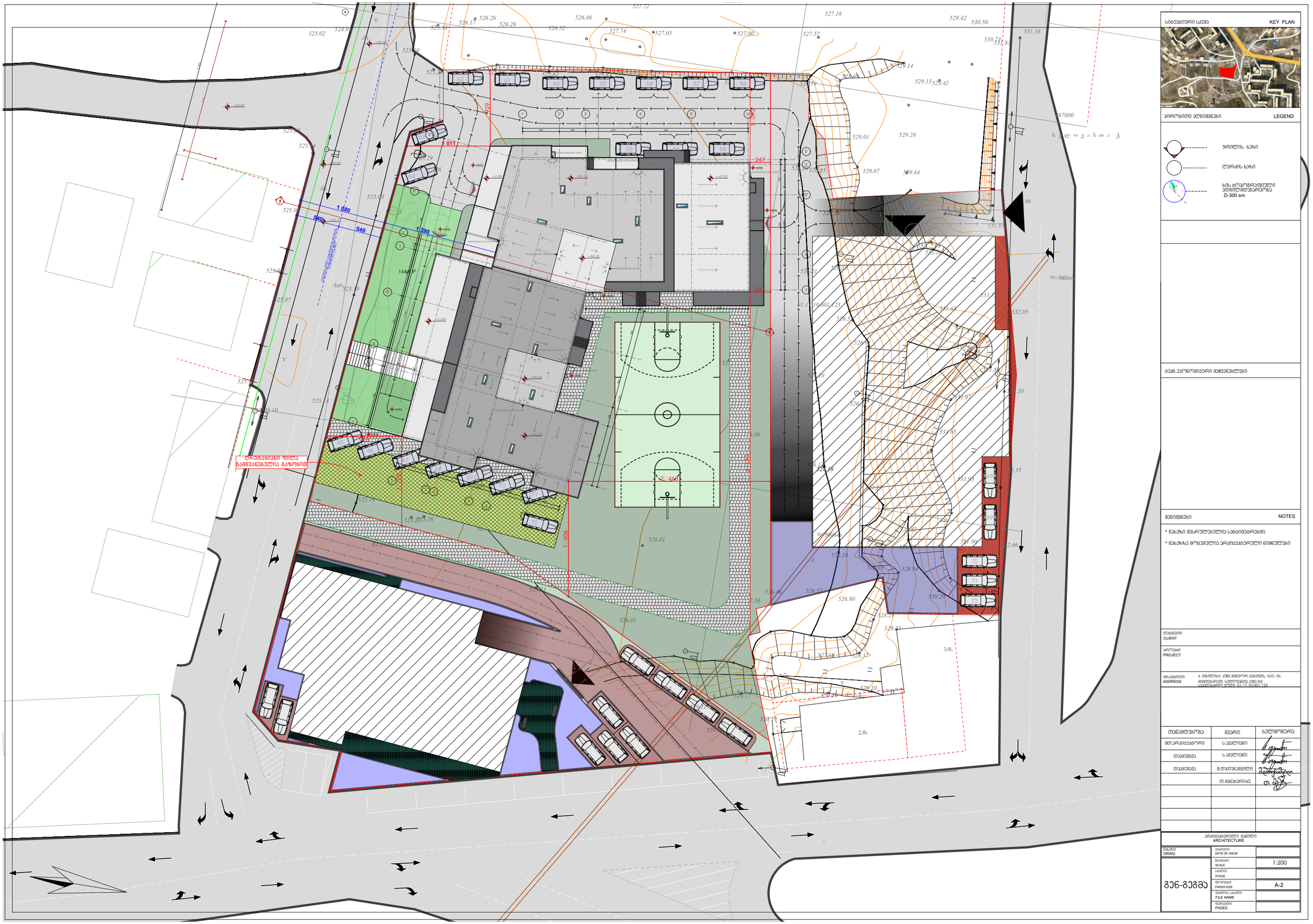

სიტუაციური სქემა KEY PLAN

პირობითი აღნიშვნები LEGEND

ჭრილის ხაზი

ღერძის ხაზი

ხის ტოპოგრაფიული აღბილმდებარეობა D-300 sm

ტექნ.პირობებით მოთხოვნებები

შენიშვნები NOTES

* ნახაზის შესრულებელია სანიმუშოდ.
* ნახაზზე მოცემულია არქიტექტურული ნიშნულები

დამკვეთი CLIENT

პროექტი PROJECT

მისამართი ADDRESS ქ. თბილისის, ვაკე მთაწმინდის პირველის, N20 -ის მიმდებარედ, ხელოვნური ქვის ხე საკადასტრო კოდი: 01.17.10.001.122

თანამდებობა	გვარი	ხელმოწერა
მთ.არქიტექტორი	ს.ავალიანი	
დაამოწმა	ს.ავალიანი	
დაამოწმა	მ.დეკანოიძილი	
	თ.მეტრეველი	

არქიტექტურული ნაწილი ARCHITECTURE

ნახაზის DRWG.	თარიღი DATE OF ISSUE	
	მასშტაბი SCALE	1:200
	სტადია STAGE	
შენ-მეგმა	ფორმატი PAPER SIZE	A-2
	ფაილის სახელი FILE NAME	
	ფურცლები PAGES	

ნახაზი 1 - 1
ცენტრალური ბლოკის ჩრდილოეთის ფასადი

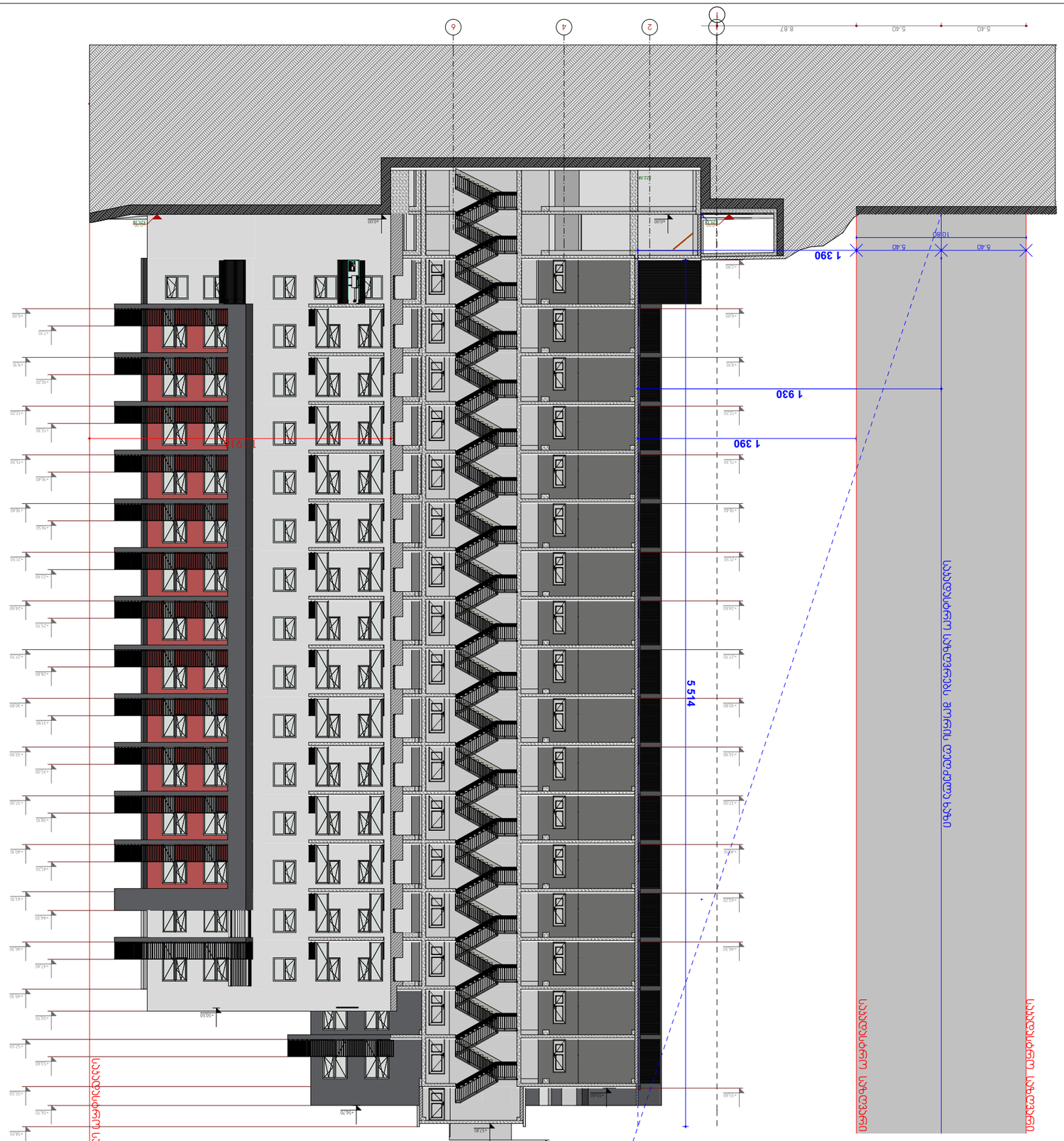

ნახაზის დასახელება DRWG.	
თარიღი DATE OF ISSUE	
მასშტაბი SCALE	1:200
სტადია STAGE	
ფორმატი PAPER SIZE	A-2
ფაილის სახელი FILE NAME	
ფურცლების რაოდენობა PAGES	

ARCHITECTURE
არქიტექტურული ნაწილი

ამოწერა	თარიღი	ხელმოწერა
შპს „ქალაქის ცენტრი“	01.3.2025	
შპს „ქალაქის ცენტრი“	3.დ.2025	
შპს „ქალაქის ცენტრი“	ს.ა.2025	
შპს „ქალაქის ცენტრი“	ს.ა.2025	
შპს „ქალაქის ცენტრი“	ს.ა.2025	

ადრესი ADDRESS
ბულვარი კოსტავა 32 ტელ. 01.17.10.001.122
ქ. თბილისი, კოსტავა 32, ბინა N20 -ის
პროექტი PROJECT
დამკვეთი CLIENT

NOTES
შენიშვნები

* ნახაზის ელექტრონული ვერსია წარმოადგენს ინფორმაციულ მასალას.
* ნახაზის ბეჭდური ასლი წარმოადგენს ინფორმაციულ მასალას.

LEGEND
პირობითი აღნიშვნები

- ავარიული ხანძარი
- ტერიტორიის ნიშნული
- ბეტონის ბოძები ტიპიური სართულის გეგმაზე
  D-300 მმ



KEY PLAN
ობიექტის ორიენტაცია სქემა

საქართველო
ქ. თბილისის მერია
სსიპ თბილისის არქიტექტურის სამსახური

სამსახურის უშროსი

ქ.თბილისი, ისანი-სამგორის რაიონი, გაზისუბანი 1კვ IVმკრ,
ს/კ 01.17.10.001.122 და ს/კ 01.17.10.001.123 არასასოფლო-სამეურნეო დანიშნულების მიწის ნაკვეთის

გეგმა

საფუძველი: ქ. თბილისის მთავრობის №20-32-704. 10.112008 წლის დადგენილება

სიტუაციური სქემა	მაშტაბი: 1:2000

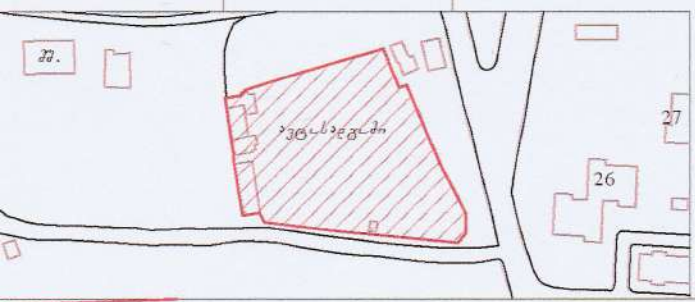

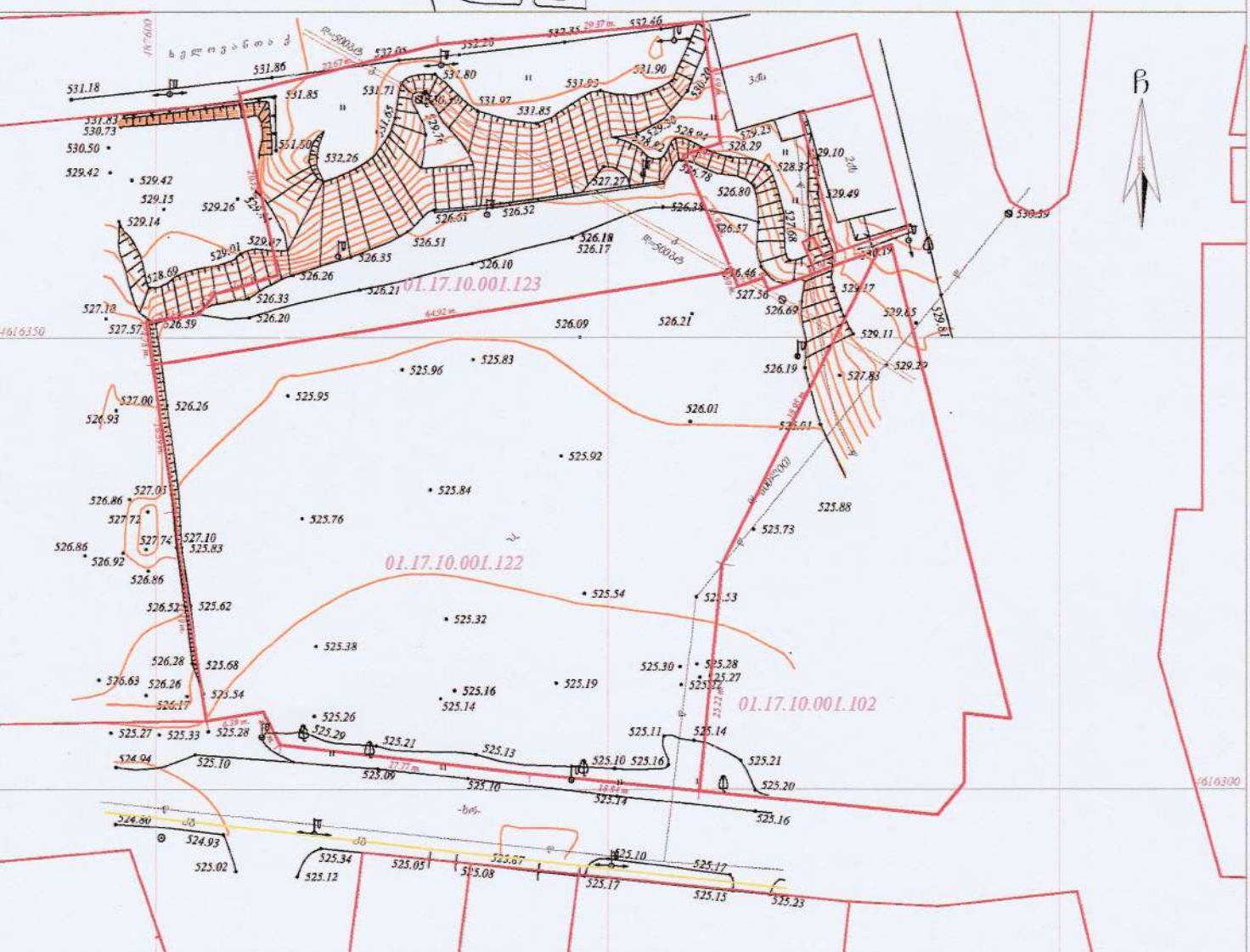

პირობითი აღნიშვნები

WGS 1984-ის კოორდინატთა სისტემის პროექცია TM

სააქ. შენობა	ხის ღობე	წყალგაყვანილობა	
არასააქ. შენობა	ლობე	გაზი	
ფარდული	ქვის კედელი	კანალიზაცია	
მშენებარე შენობა	კედელი	სანიაღვრე	
სატრანსფორ. ჭიანური ბოძები	ფლატე	კავშირგაბმულობა	
	რკინაგზა	ელ. ქსელები	
გარე განათება	საშუალებიანი გები	გათბობა	
	ელ. გადამცემი ხაზი		

შენიშვნა: 1) ნაკვეთის საზღვარი დატანილია შპს "კორკიტაძე და კომპანია"-ს მიერ 12.02.2015 შედგენილ ტოპოგრაფიულ რუკაზე
2) მიწის სამუშაოების შესრულებისას შეატყობინეთ კომუნიკაციის წარმომადგენლებს

შპს ARI
ქ. თბილისი, ოქმჯა XI მ/რ, II კვ., კორპ. 3
555663250 555962460

დირექტორი | ზ. დარჩია

დაიტვრესებული პირი

LTD ARI
ARI
400117235

საკადასტრო გეგმა

საჯარო რეესტრის ეროვნული სააგენტო

საკადასტრო კოდი: **01.17.10.001.122**

განცხადების ნომერი: **892017012402**

მომზადების თარიღი: **27/10/2017**

ნაკვეთის დანიშნულება: **არასასოფლო სამეურნეო**

ფართობი: **3179 კვ.მ (WGS 84 / UTM zone 38N)**

