თბილისი, მარჯანიშვილის ქ. № 4
II სართული
ტელ: 96 34 43
პროფესიონალ
კონსულტანტთა
ჯგუფი

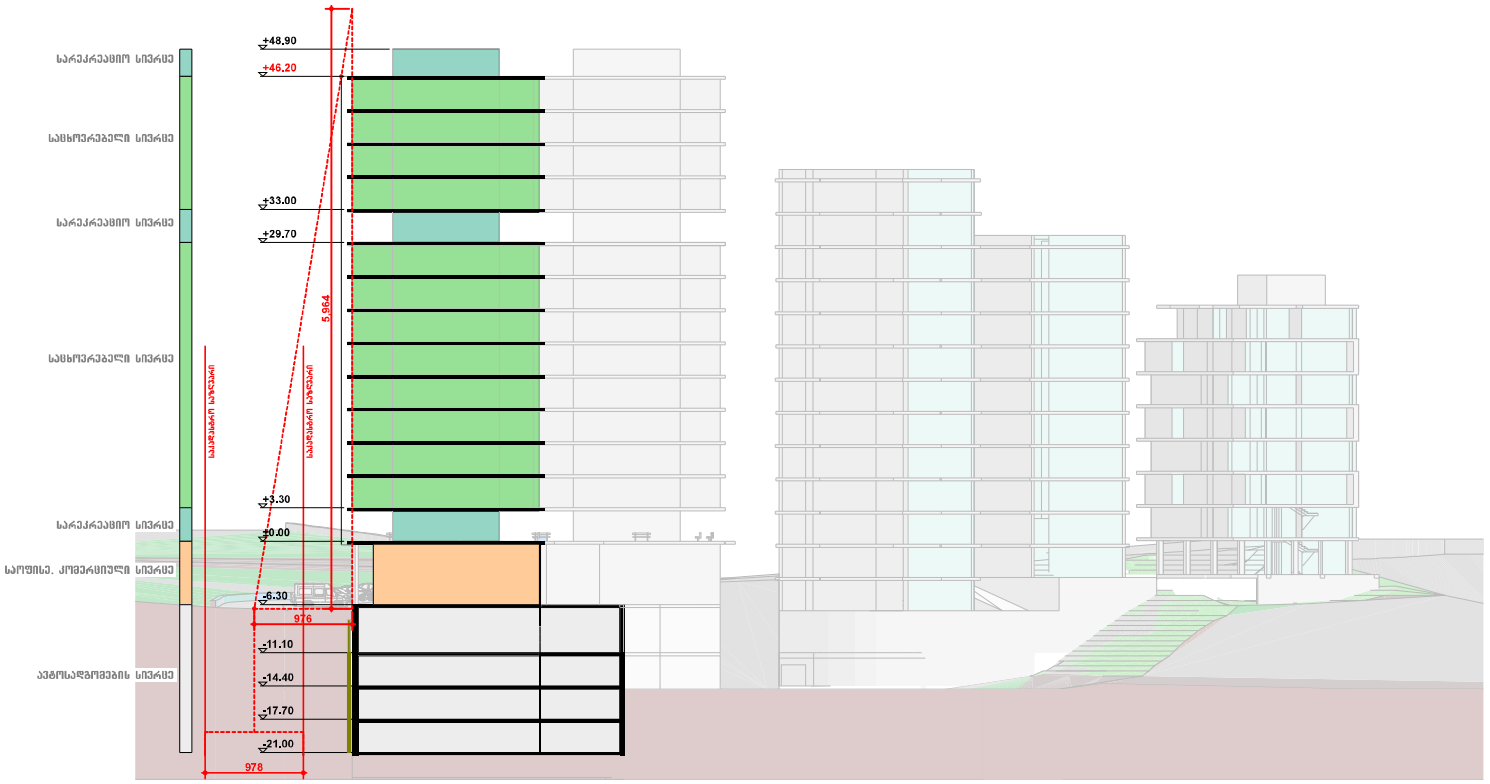

H=L/Y

Y=L/H

Y=9.76m / 59.64m

Y=0.16

დირექტორი	გ. გელაშვილი	
არქიტექტორი	დ. გაბრიელაშვილი	
შემსრულე	ზ. ქილოლაშვილი	
განაშენიანების რეგულირების გეგმა		
რჩეულიშვილის ქ. №9, №11, გალის ქ. №23, და გალის ქ. №23-ის მიმდებარედ		
ჭრილი I–I სიმაღლის განსაზღვრის სქემა		
მასშ. 1:500	01.03.2015	

თბილისი, მარჯანიშვილის ქ. № 4
II სართული
ტელ: 96 34 43
პროფესიონალ
კონსულტანტთა
ჯგუფი

ჭრილი 2-2

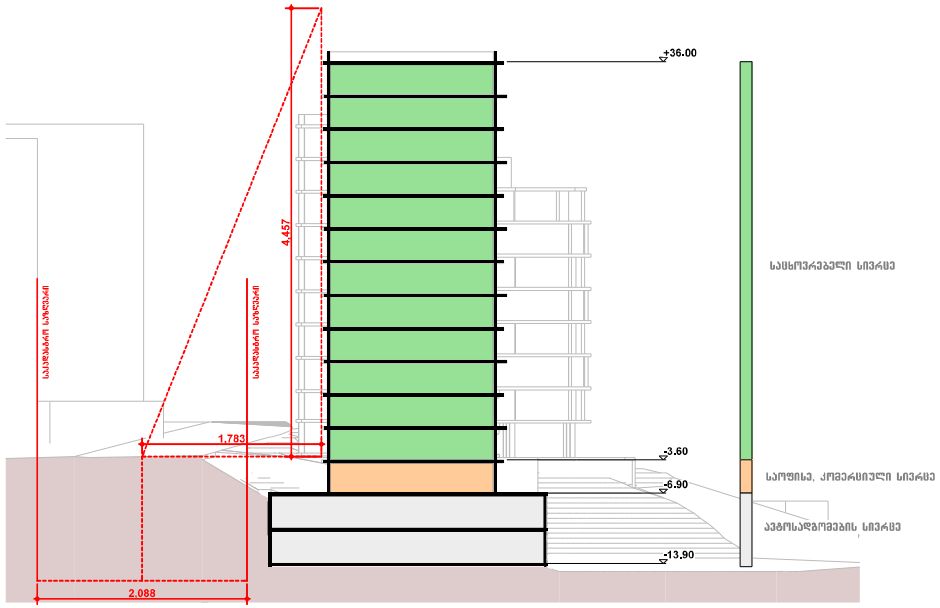

ჭრილი 3-3

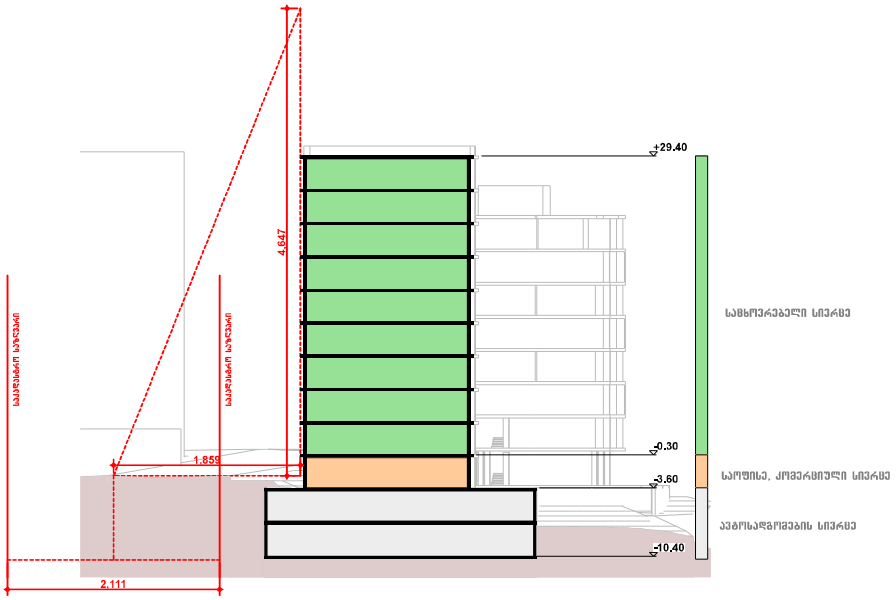

ჭრილი 2-2

H=L/Y
H=17.83m / 0.4
H=44.57m

ჭრილი 3-3

H=L/Y
H=18.59m / 0.4
H=46.47m

ჭრილი 4-4

H=L/Y
H=14.92m / 0.4
H=37.30m

ჭრილი 4-4

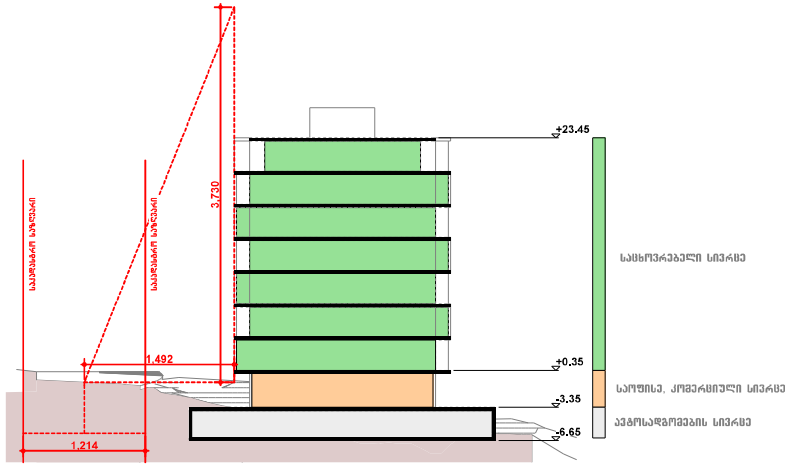

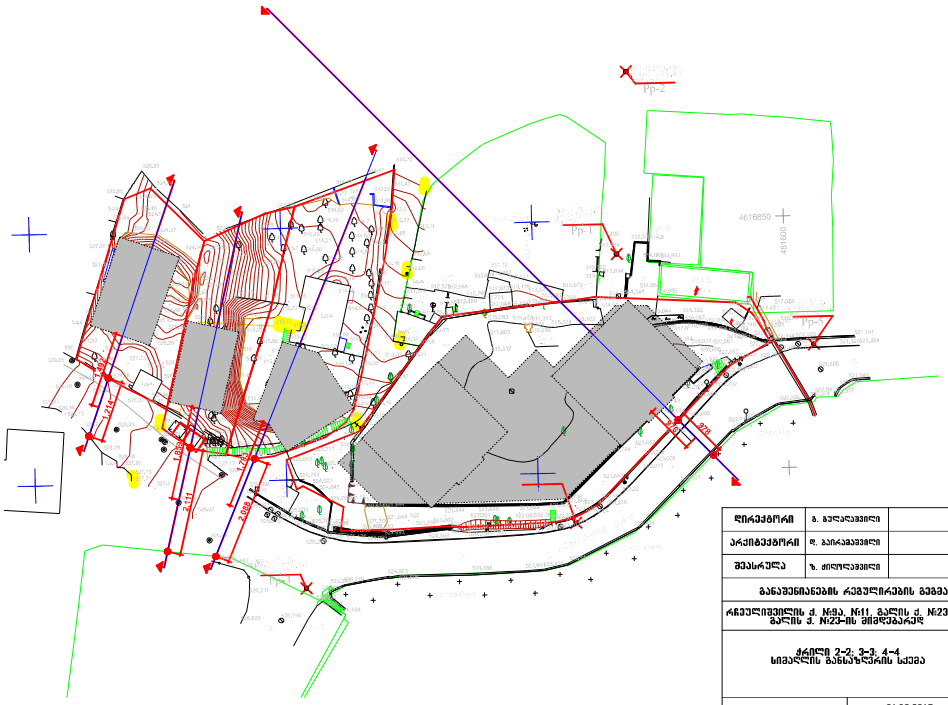

ღირებებრი	ბ. ბელაძეველი	
არქიტექტორი	ლ. ბაიკაბაძეველი	
შესასრულა	ზ. ქილოლაძეველი	
განაშენიანების რეგულირების გეგმა		
რგებულიშვილის ქ. №93, №11, გალის ქ. №23, და გალის ქ. №23-ის მიმდებარედ		
ჭრილი 2-2, 3-3, 4-4 სიმაღლის განსაზღვრის სქემა		
მასშ. 1:500	01.03.2015	

თბილისი, მარჯანიშვილის ქ. № 4
II სართული
ტელ: 96 34 43
პროფესიონალ
კონსულტანტთა
ჯგუფი

შეთანხმებული ჩარჩო გეგმა

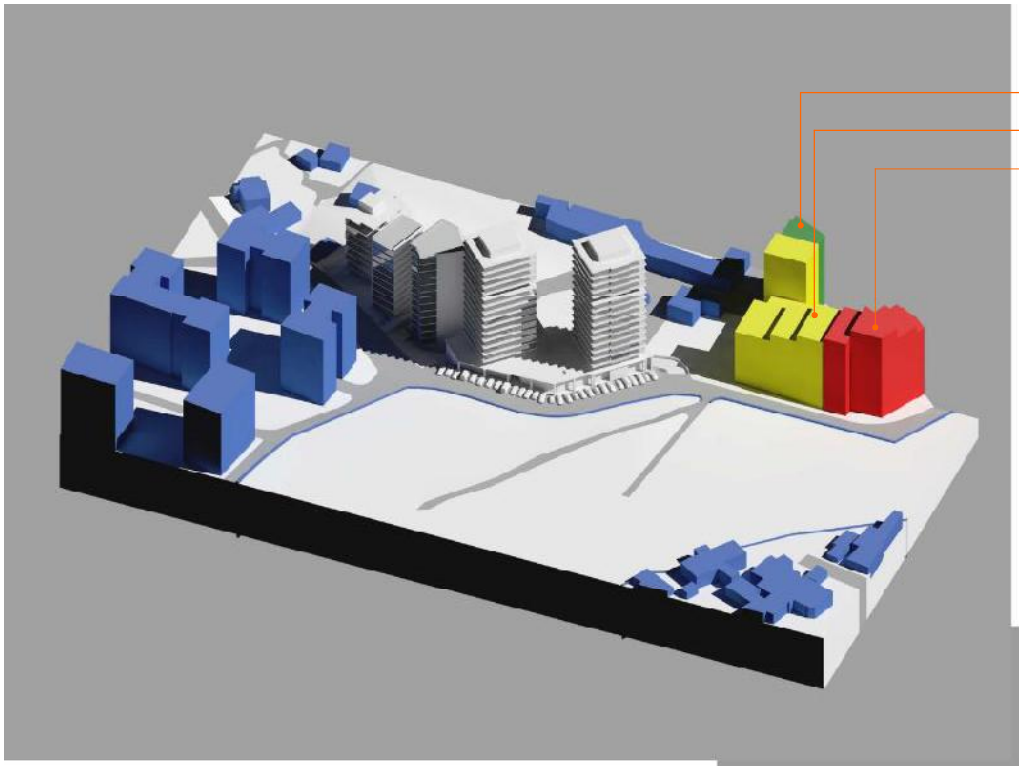

საპროექტო ობიექტები

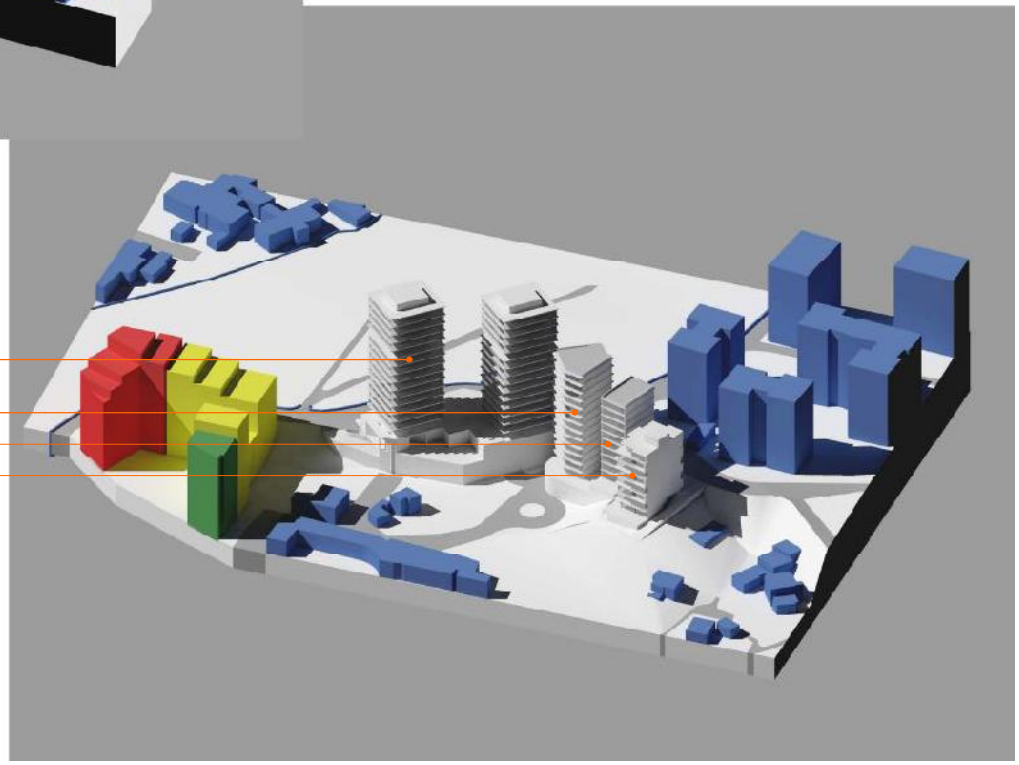

საერთო კოეფიციენტი კ2=3.4

დირექტორი	ბ. ბელაშვილი	
არქიტექტორი	დ. ბარამაშვილი	
შემსრულა	ზ. ქირიაშვილი	
განაშენიანების რეგულირების გეგმა		
რჩეულიშვილის ქ. №9ა, №11, გალის ქ. №23, და გალის ქ. №23-ის მიმდებარედ		
აქსონომეტრული ხედები		
	01.03.2015	

თბილისი, მარჯანიშვილის ქ. № 4
II სართული
ტელ: 96 34 43
არქიტექტურულ
კონსულტანტთა
ჯგუფი





დირექტორი	ბ. ბელაშვილი	
არქიტექტორი	დ. ბაიკაშვილი	
შემსრულა	ზ. ქილოლაშვილი	
განაშენიანების რეგულირების გეგმა		
რჩეულიშვილის ქ. №93, №11, გალის ქ. №23, და გალის ქ. №23-ის მიმდებარედ		
აქსონომეტრიული ხედები		
	01.03.2015	