საქართველოს იუსტიციის სამინისტრო

საჯარო რეესტრის ეროვნული სააგენტო

KA011742569758612

თბილისი 0102 წმ. ნიკოლოზის/ნ. ჩხეიძის ქ. 2; ტელ.: (995 32) 91 04 27; ფაქსი: (995 32) 91 03 41; www.napr.gov.ge

 # 28433 **22 / თებერვალი / 2012 წ.**

არჩილ
მიქუჭაძეს

2012 წლის 22 თებერვალს შემოსული თქვენი №30199/17 განცხადების პასუხად გიგზავნით თქვენს მიერ მოთხოვნილი დოკუმენტების ასლებს.

დანართი: 5 (ხუთი) გვერდი

პატივისცემით,

საჯარო ინფორმაციით უზრუნველყოფის
განყოფილება, განყოფილების უფროსი ირაკლი გოგოლაძე

საქართველოს რესპუბლიკა

ქ. თბილისის მერია

ქ. თბილისის ურბანული დაგეგმარების საქალაქო სამსახური

სამსახურის უფროსი

ქ. თბილისში, გლდანი-ნაძალადევის რაიონში, მუხიანში, მე-4 კორპუსისა და ავტოგასამართის მოპირდაპირედ გოჩა მანგოშვილისათვის ავტოსამრეცხაოს მოსაწყობად აუქციონის წესით, 10 წლის იჯარის ვადით გაცემული 400 კვ.მ. მიწის ნაკვეთის

გეგმა

/ქ. თბილისის პრემიერის 26.06.2000წ. №384 განკარგულება ოქმი №14 09.06.2000წ./

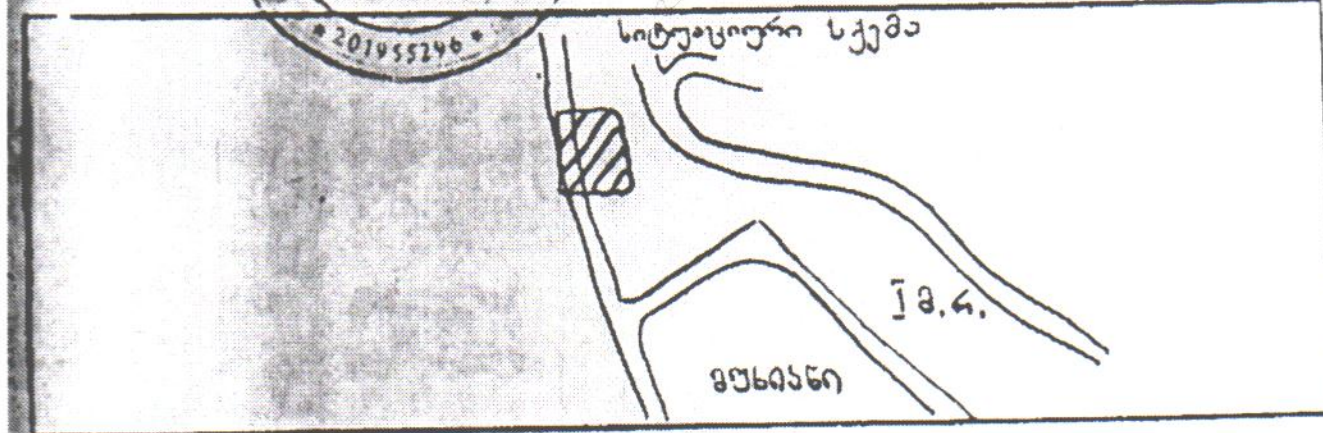

განყოფილების უფროსი	ბ. გულდიაშვილი
მთავარი სპეციალისტი	

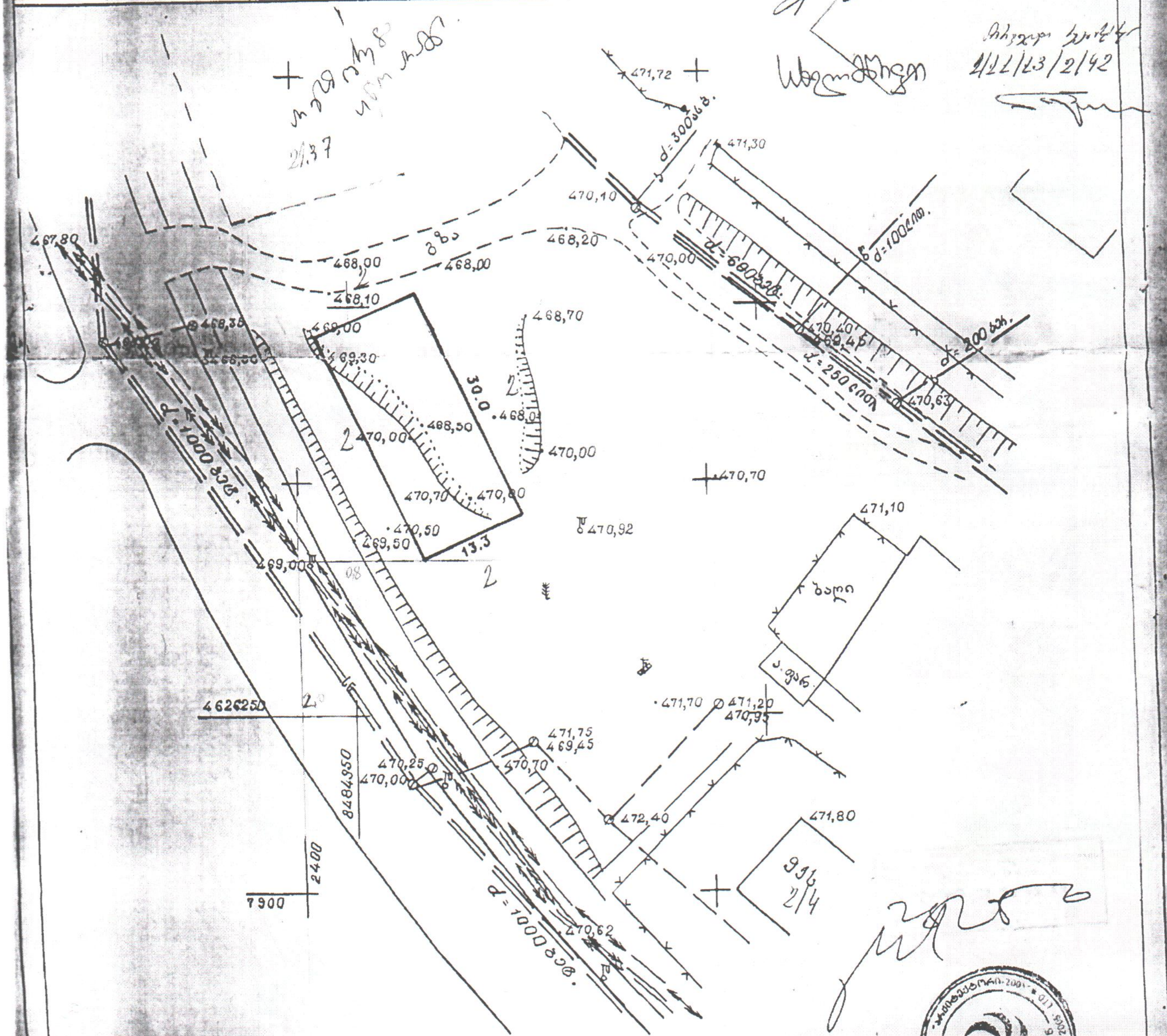

პირობითი აღნიშვნები:		
— — წ — —	წყალი	დირექტორი
— — ჯ — —	კანალიზაცია	შეასრულა
	ელ. კაბელი	დახაზა
	გაზი	მ. 1:500
	კავშირგაბმულობა	22-Г-2
		IV · 2006წ.

სახელმწიფო სარეგისტრაციო კოდი №750.013.003.166
ფორმა იუსტიციის სამინისტროს მიერ შეტანილია ნორმატიული აქტების სახელმწიფო რეესტრში

საკადასტრო რუკა

მასშტაბი: 1:500

მიწის ნაკვეთი: **სარეგისტრაციო №**

საკადასტრო № 1 / 11 / 13 / 2/42

ზონა	სექტორი	კვარტალი	ნაკვეთი
1	11	13	2/42
თბილისი	გლდანი		

მისამართი: მუხიანი, მე-4 კორპუსისა და ავტოგასამართის მიმდებარედ

თარიღი: 12.06.2006წ

ფართობი: 400 კვ.მ

მოსარგებლე: სახელმწიფო

საქართველოს იუსტიციის სამინისტრო
საჯარო რეესტრის ეროვნული სააგენტო
თბილისის სარეგისტრაციო სამსახური

სახელმწიფო რეგისტრატორი

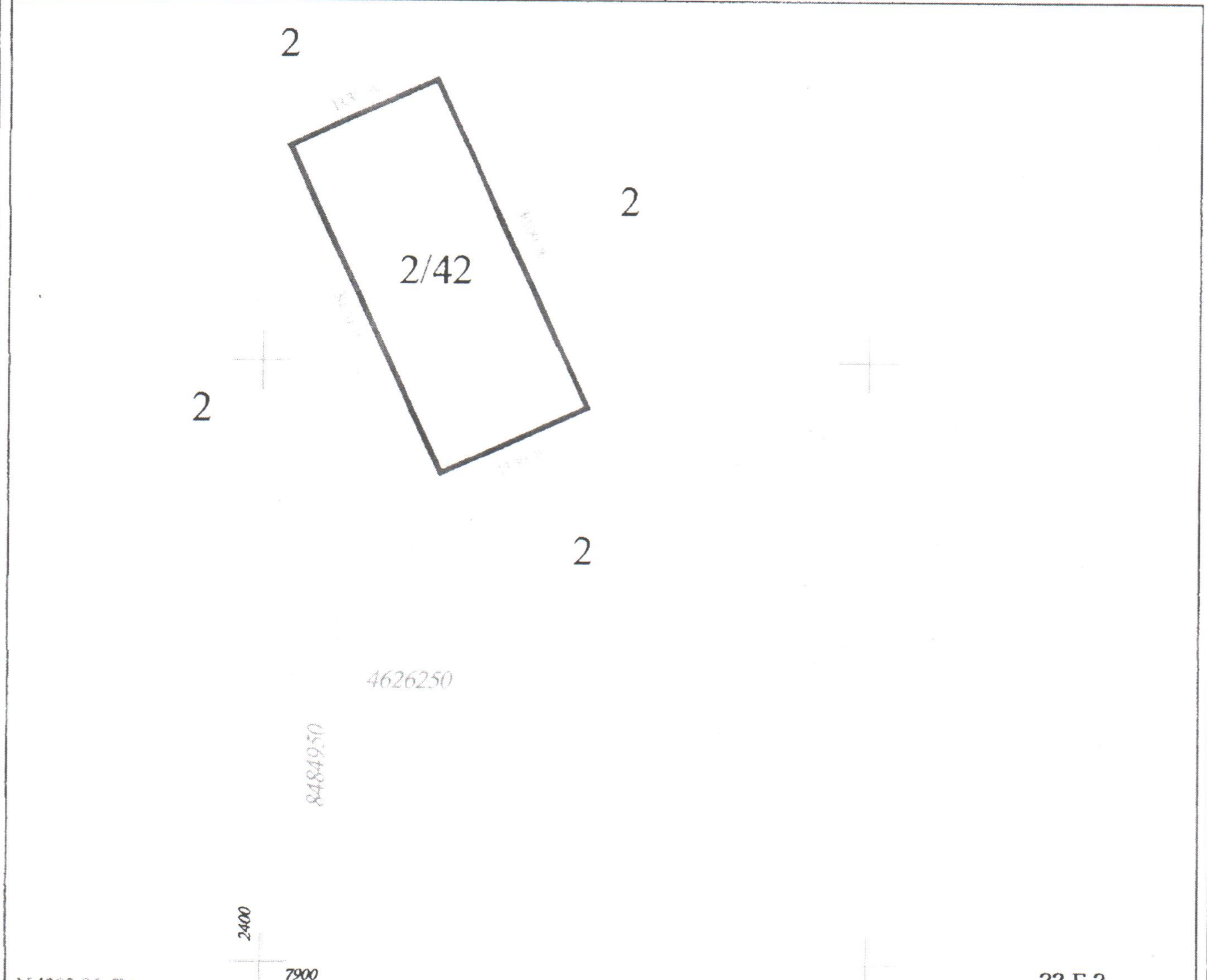

№4203-06 წ@

22-Г-2

- მიწის ნაკვეთის საკადასტრო საზღვარი
- არასაცხოვრებელი შენობა
- საცხოვრებელი შენობა
- უფლების დამადასტურებელი საბუთის გარეშე არსებული შენობა-ნაგებობა
- მშენებარე ნაგებობა
- შენობის ნომერი
- ფარდული
- საერთო სარგებლობის ეზოში არსებული ნაგებობა
- [illegible]
- რეზერვუარი
- ბორდიური
- ღობე
- კედელი
- რკინიგზა
- საჰაერო ელექტრო გადამცემი ხაზი
- ხეები
- საერთო ჭა
- ბოძი

საქართველო
ქ.თბილისის მერია

სსიპ ქ. თბილისის არქიტექტურის სამსახური

ქ.თბილისში, გლდანი-ნაძალადევის რაიონში, მუხიანის დასახლება I მ/რ, კორპ. №2-სა და საბაგშო ბაღის მისასვლელ გზას შორის არსებული ეგზილობითი ავტოგასამართი ეროვნულ დანიშნულების მიწის ნაკვეთის დასარეგისტრირებელი 151 კვ.მ. არასასოფლო-სამეურნეო

ბეჭმა

საფუძველი: ქ. თბილისის მთავრობის 2008 წლის 10 ნოემბრის № 20.32.704. დადგენილება

ქ. თბილისის მერიის ადგილობრივი ქონების მართვის სამსახურის 26.08.09 წლის წერილი №09-8/8600

განყოფილ. უფროსი	
მთავარი სპეც ტი	



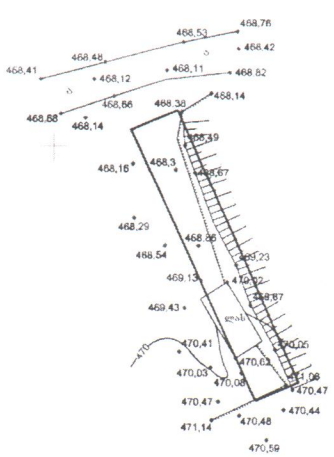

პირობითი აღნიშვნები

WGS 84 ის კოორდინატთა სისტემის M პროექცია

ს	საცხოვრებელი შენობა		ბორდიური		ტროტუარის ქვა
ა.შ	არასაცხოვრებელი შენობა		ასფალტის გზა		ბეტონის ღობე
ტ	ტაძარული	გრ	გრუნტის გზა		წყალი
საოფისე	საოფისე		რკინიგზა		ჩამოსაწევი ბოძი
სპორტი	დასტრუქტული შენობა		მთავარი ინჟინერული ქსელები		ელექტრული ბოძი
ბენზ	რკ. რეზერვუარი		ტელეფონის ბოძი		ქარხანა, ელ. ზოლი
ბენზ	ონკანი		ელიოთხის ღობე		ელექტრული ღობე

დირექტორი	ნ.ქეთელი
ამომა	
დახაზა	მ.ქიმერიძე
მ 1:500	2009წ

საქართველოს რესპუბლიკა

ქ. თბილისის მერია

ქ. თბილისის ურბანული დაგეგმარების საქალაქო სამსახური

სამსახურის უფროსი

ქ. თბილისში, გლდანი - ნაძალადევის რაიონში, მუხიანის I მ./რ-ის 2 კორპ.-ის და საბავშვო ბაღის მისასვლელ გზის შორის სახელმწიფო საკუთრებაში არსებული 1753 კვ.მ მიწის ნაკვეთის გეგმა

სიტუაციური სქემა M. 1:20000

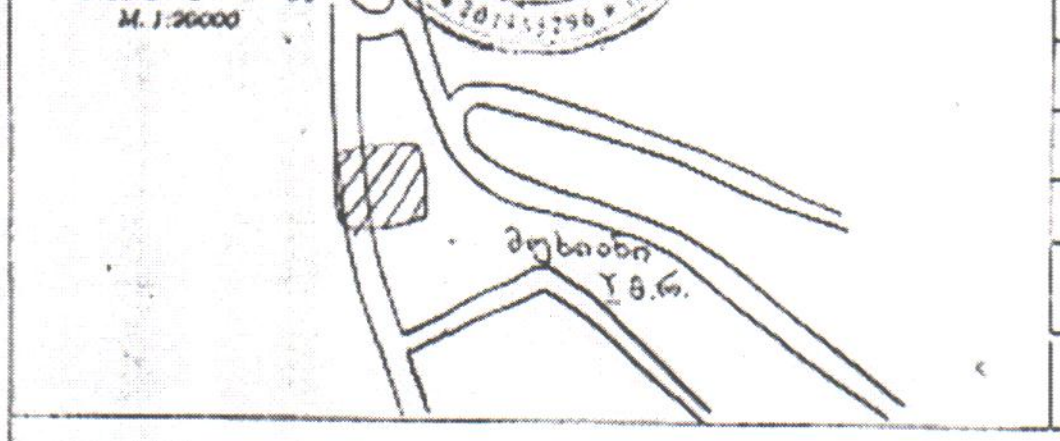

ქალაქგეგმარების განყოფილება		
განყოფილ. უფროსი		ზ. გელდიაშვილი
მთავარი სპეც-ტი		გ. მჭედლიშვილი
საინვესტიციო განყოფილება		
განყოფილ. უფროსი		მ. ზუკაშვილი
მთავარი სპეც-ტი		

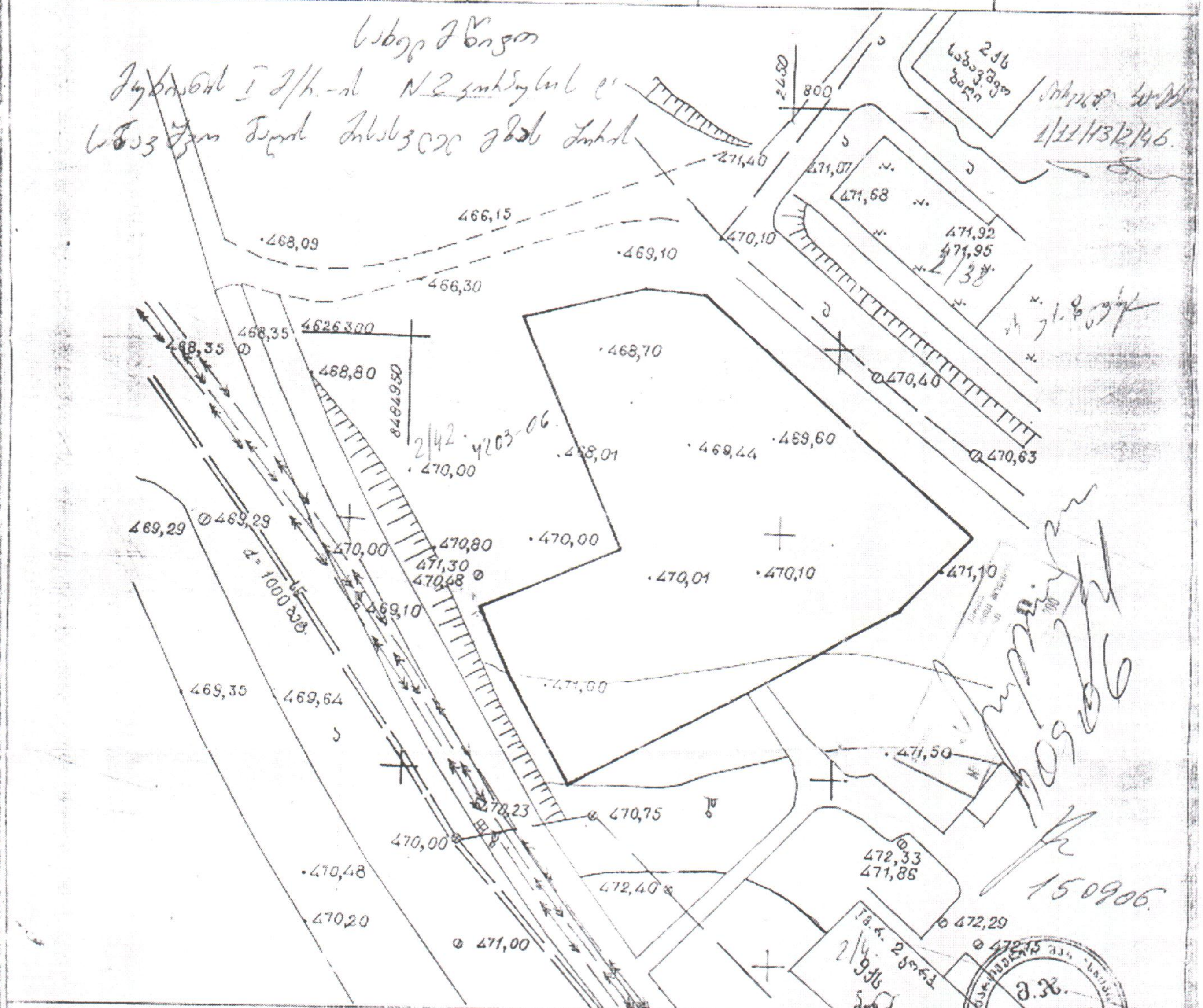

პირობითი აღნიშვნები

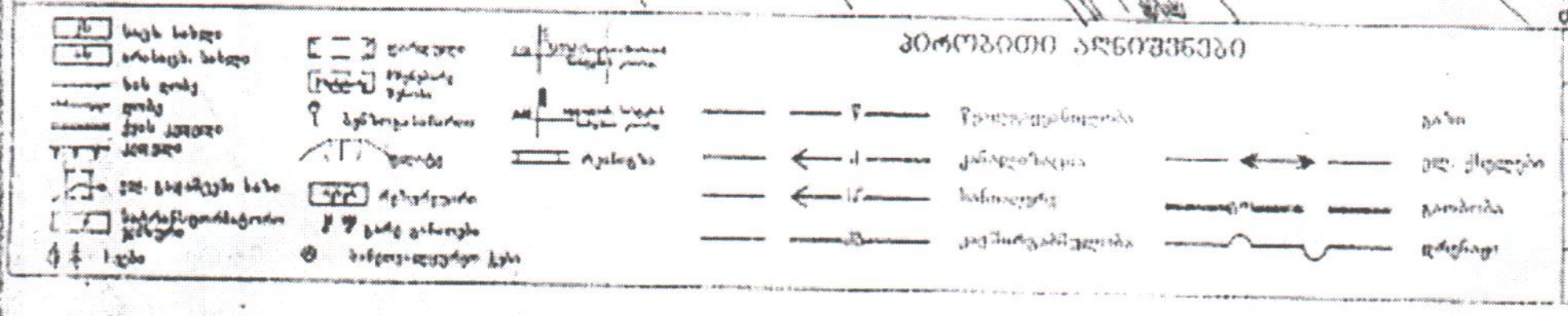

შ.პ.ს.		
დირექტორი		გ. წიკლაური
შემსრულებ.		გ. წიკლაური
დახაზა	გ. თევ.	გ. თევზაძე
M 1:500	22-Г-2	2006წ. 25.07

სახელმწიფო [illegible] კოდი №252.013.003.166
[illegible]

საკადასტრო გეგმა

მასშტაბი: 1:1000

მიწის ნაკვეთი:

სარეგისტრაციო №

საკადასტრო № 1 / 11 / 13 / 2/46

მისამართი: [illegible] №2 [illegible]

თარიღი: 03.10.2006

ფართობი: 1753 კვ.მ

მესაკუთრე: სახელმწიფო

საქართველოს იუსტიციის სამინისტრო
საჯარო რეესტრის ეროვნული სააგენტო
თბილისის [illegible] სამსახური

სახელმწიფო რეგისტრატორი

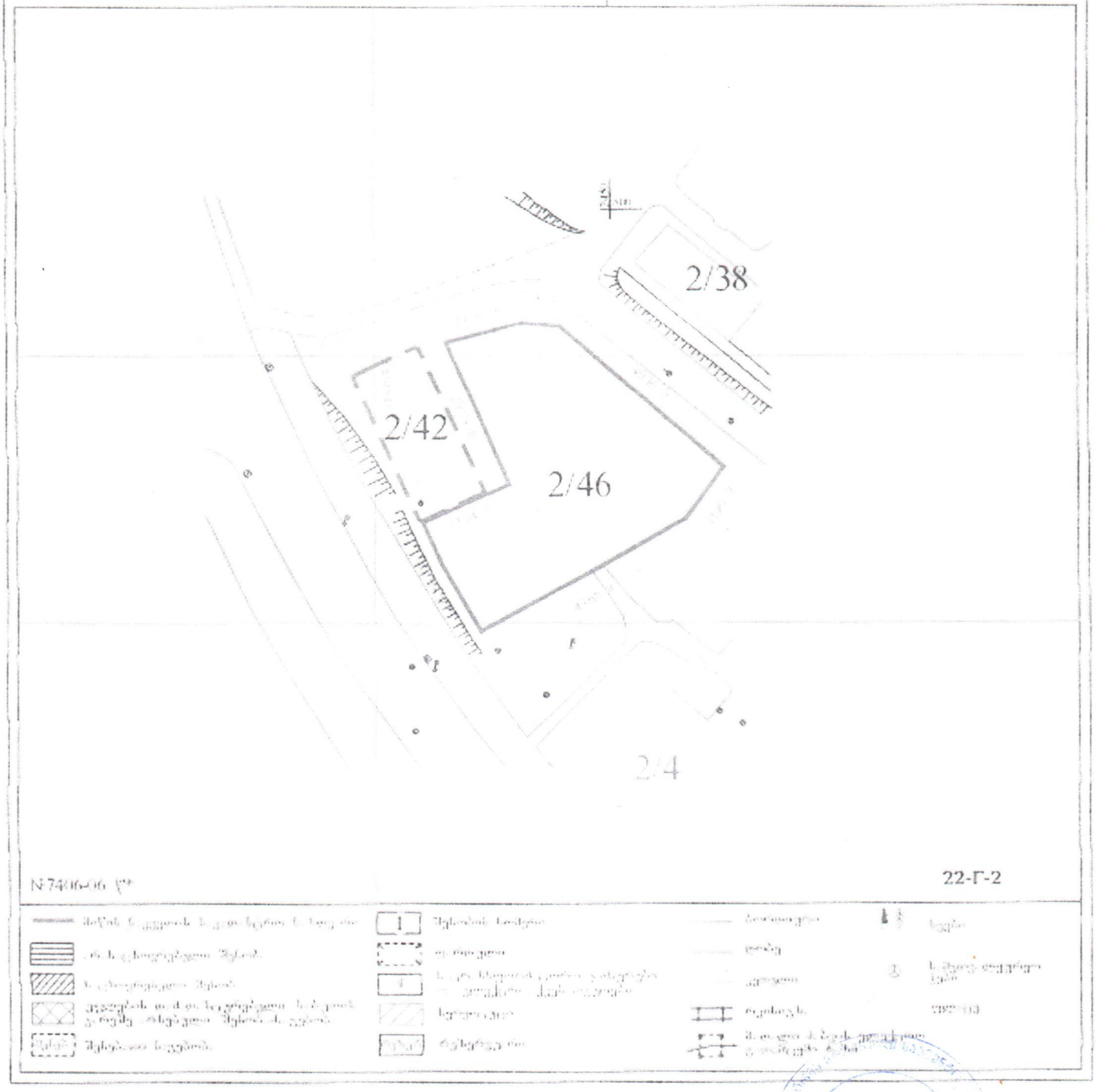

საქართველოს იუსტიციის სამინისტრო
საჯარო რეესტრის ეროვნული სააგენტო

საკადასტრო გეგმა

მიწის ნაკვეთის საკადასტრო კოდი: *01.11.13.002.046*
განცხადების რეგისტრაციის ნომერი: 882011030148
მიწის ნაკვეთის ფართობი: *1753* კვ.მ.
დანიშნულება: *არასასოფლო-სამეურნეო*
მომზადების თარიღი 28.01.11

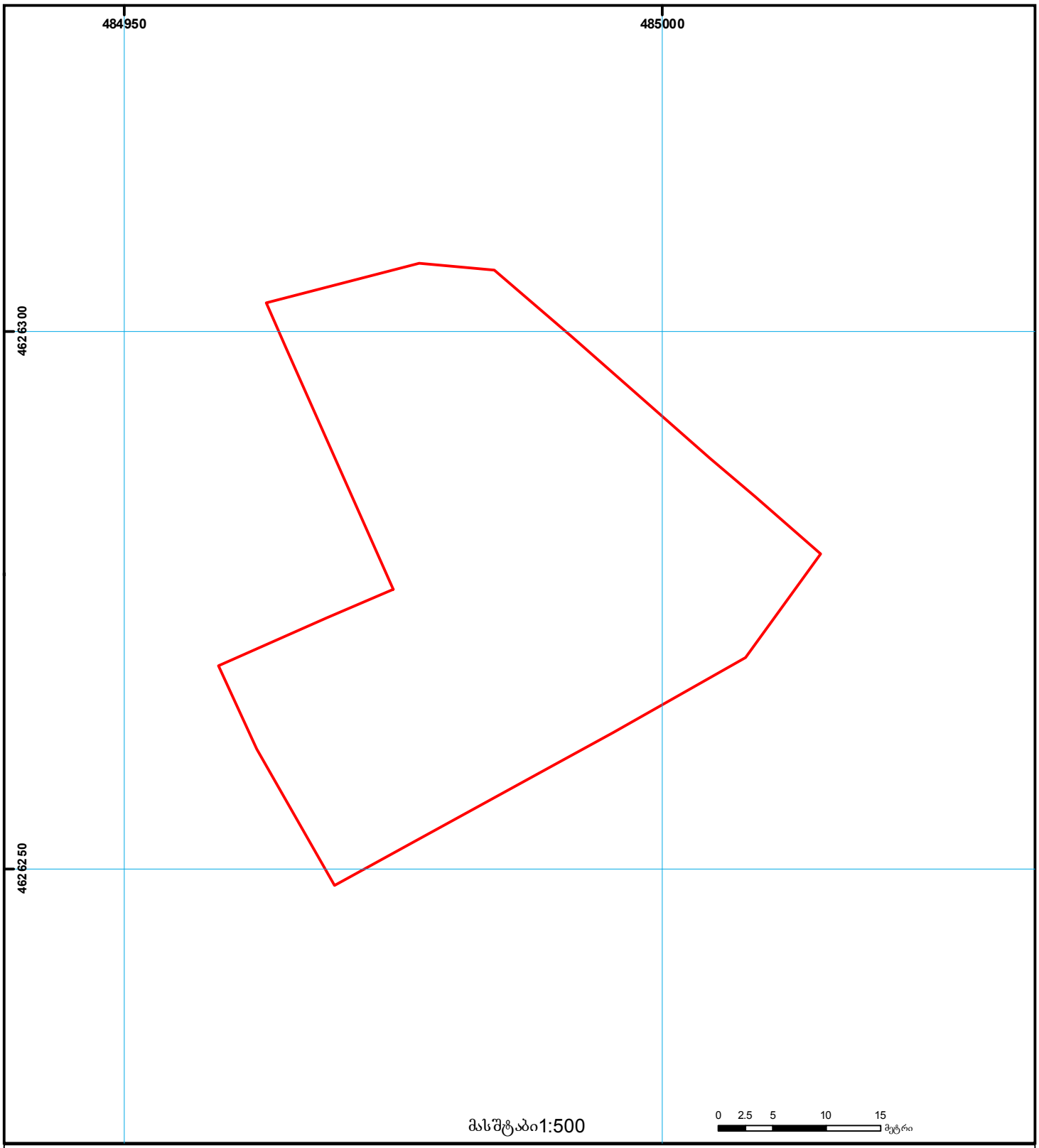

01/2 შენობა-ნაგებობა, პირობითი ნომერი/სართულიანობა
ვალდებულება
ხაზობრივი ნაგებობა
მიწის ნაკვეთის საკადასტრო საზღვარი
მშენებარე ნაგებობა
მიწისქვეშა ნაგებობა
UTM (საერთაშორისო) სისტემის კოორდ.

საჯარო რეესტრის ეროვნული სააგენტო თბილისი 0102 წმ. ნიკოლოზის/ნ. ჩხეიძის ქ. 2 ტელ.: (995 32) 91 04 27; ფაქსი: (995 32) 91 03 41
საჯარო რეესტრის ეროვნული სააგენტო თბილისი დ. აღმაშენებლის გამზ. 89/24 ტელ: (995 32) 94 13 65
www.napr.gov.ge

საქართველოს იუსტიციის სამინისტრო
საჯარო რეესტრის ეროვნული სააგენტო

საკადასტრო გეგმა

მიწის ნაკვეთის საკადასტრო კოდი: *01.11.13.002.091*
განცხადების რეგისტრაციის ნომერი: 882011036692
მიწის ნაკვეთის ფართობი: *151* კვ.მ.
დანიშნულება: *არასასოფლო-სამეურნეო*
მომზადების თარიღი 02.02.11



01/2 შენობა-ნაგებობა, პირობითი ნომერი/სართულიანობა
ვალდებულება
ხაზობრივი ნაგებობა
მიწის ნაკვეთის საკადასტრო საზღვარი
მშენებარე ნაგებობა
მიწისქვეშა ნაგებობა
UTM (საერთაშორისო) სისტემის კოორდ.

საჯარო რეესტრის ეროვნული სააგენტო თბილისი 0102 წმ. ნიკოლოზის/ნ. ჩხეიძის ქ. 2 ტელ.: (995 32) 91 04 27; ფაქსი: (995 32) 91 03 41
საჯარო რეესტრის ეროვნული სააგენტო თბილისი დ. აღმაშენებლის გამზ. 89/24 ტელ: (995 32) 94 13 65
www.napr.gov.ge

საქართველოს იუსტიციის სამინისტრო
საჯარო რეესტრის ეროვნული სააგენტო

საკადასტრო გეგმა

მიწის ნაკვეთის საკადასტრო კოდი: *01.11.13.002.042*
განცხადების რეგისტრაციის ნომერი: 882011036706
მიწის ნაკვეთის ფართობი: *400* კვ.მ.
დანიშნულება: *არასასოფლო-სამეურნეო*
მომზადების თარიღი 02.02.11

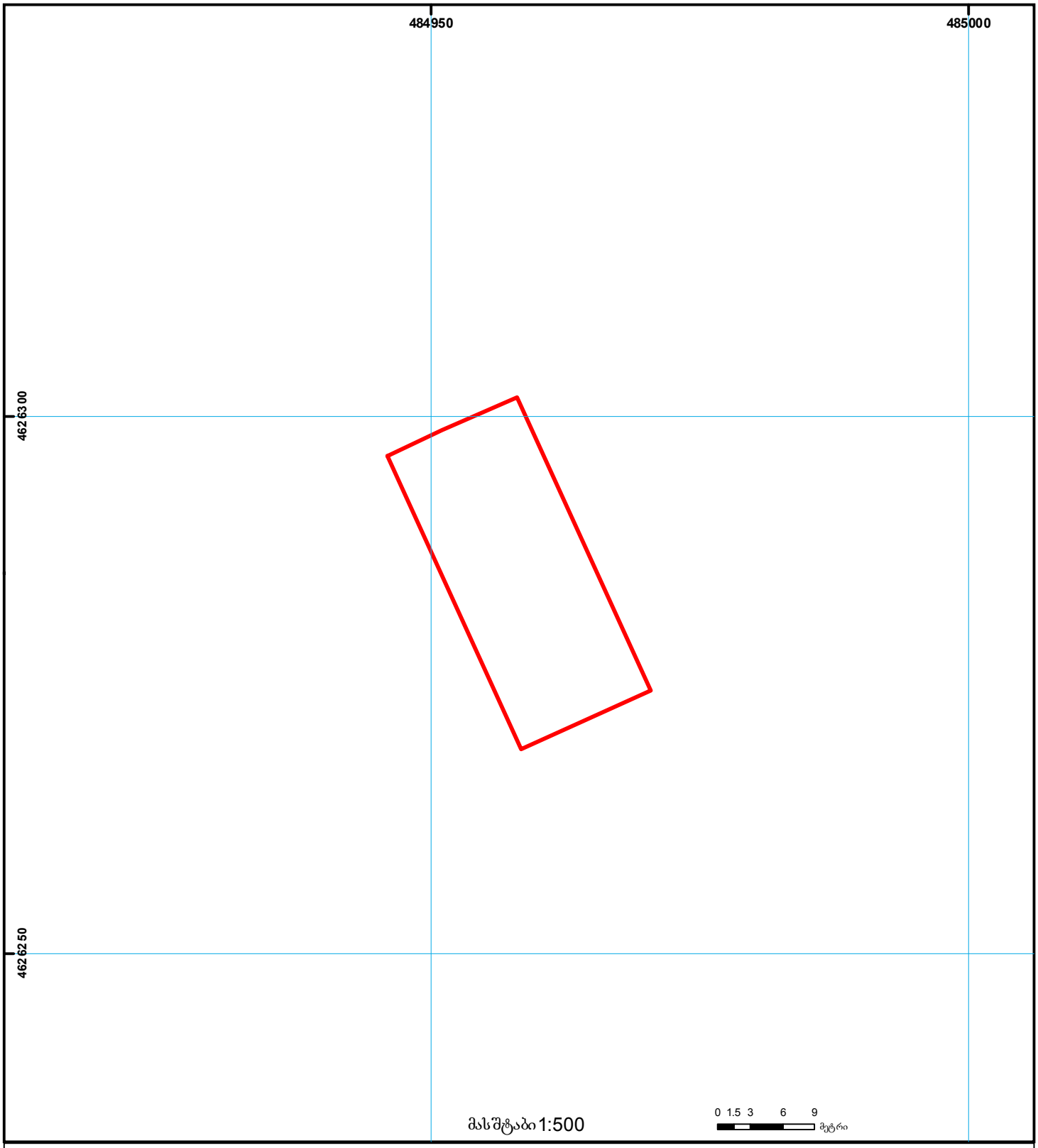

01/2 შენობა-ნაგებობა, პირობითი ნომერი/სართულიანობა
ვალდებულება
ხაზობრივი ნაგებობა
მიწის ნაკვეთის საკადასტრო საზღვარი
მშენებარე ნაგებობა
მიწისქვეშა ნაგებობა
UTM (საერთაშორისო) სისტემის კოორდ.

საჯარო რეესტრის ეროვნული სააგენტო თბილისი 0102 წმ. ნიკოლოზის/ნ. ჩხეიძის ქ. 2 ტელ.: (995 32) 91 04 27; ფაქსი: (995 32) 91 03 41
საჯარო რეესტრის ეროვნული სააგენტო თბილისი დ. აღმაშენებლის გამზ. 89/24 ტელ: (995 32) 94 13 65
www.napr.gov.ge

01.11.13.002.036
01.11.13.002.104
01.11.13.002.097
01.11.13.002.037
01.11.13.002.128
01.11.13.002.087
01.11.13.002.146
01.11.13.002.141
01.11.13.002.091
01.11.13.002.042
01.11.13.002.088
01.11.13.002.138
01.11.13.002.139
01.11.13.002.115
01.11.13.002.046
01.11.13.002.021
01.11.13.002.086
01.11.17.003.019
01.11.17.003.100
01.11.17.003.103
01.11.13.002.030
01.11.13.002.004
01.11.17.003.069
01.11.17.003.077
0100394
0100664
0100196
0100195

მიწის ნაკვეთების არსებული სიტუაცია

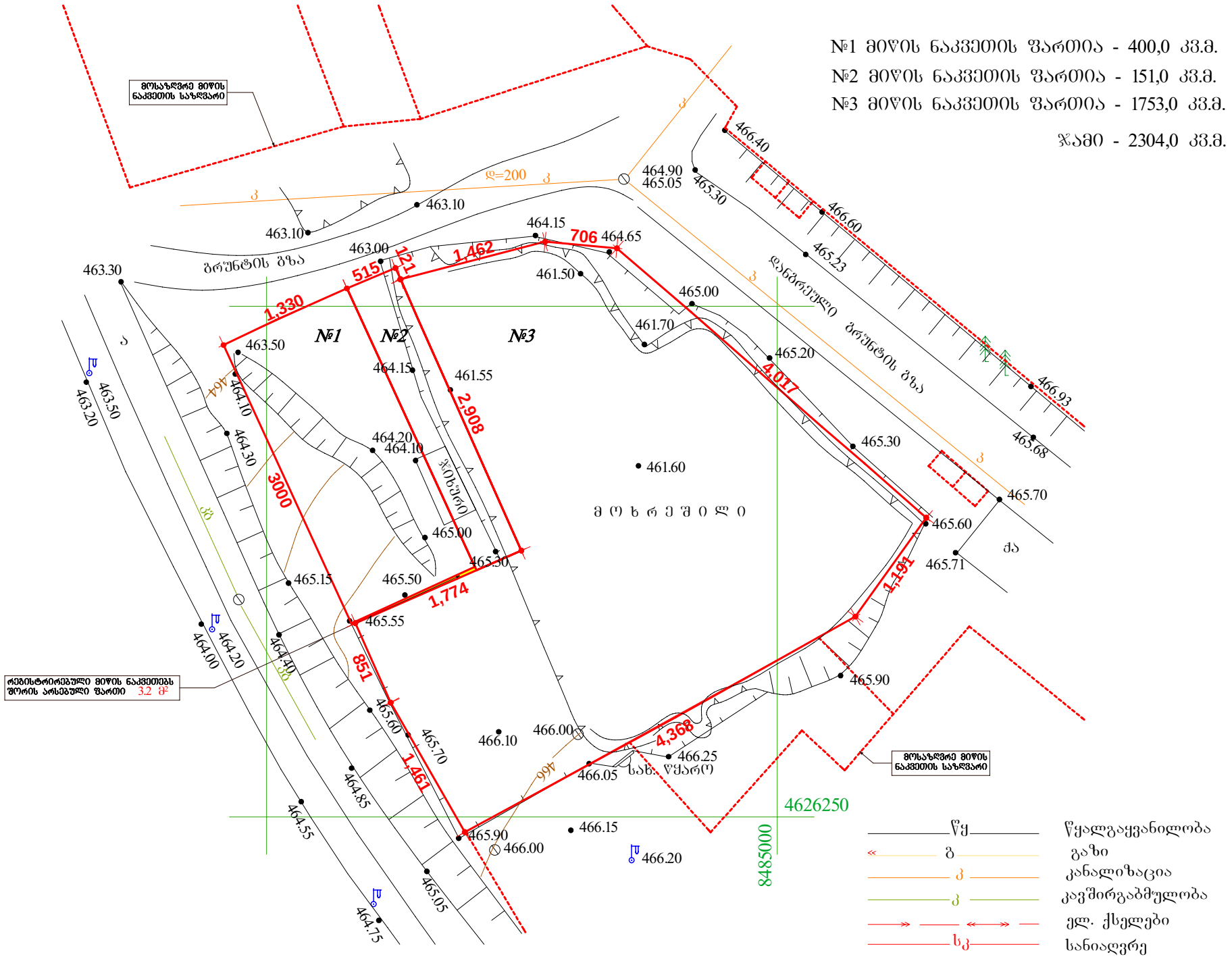

მიწის ნაკვეთების გაერთიანების და კორექტირების შესაძლო ვარიანტი

მიწის ნაკვეთის ფართია - 2304 კვ.მ.

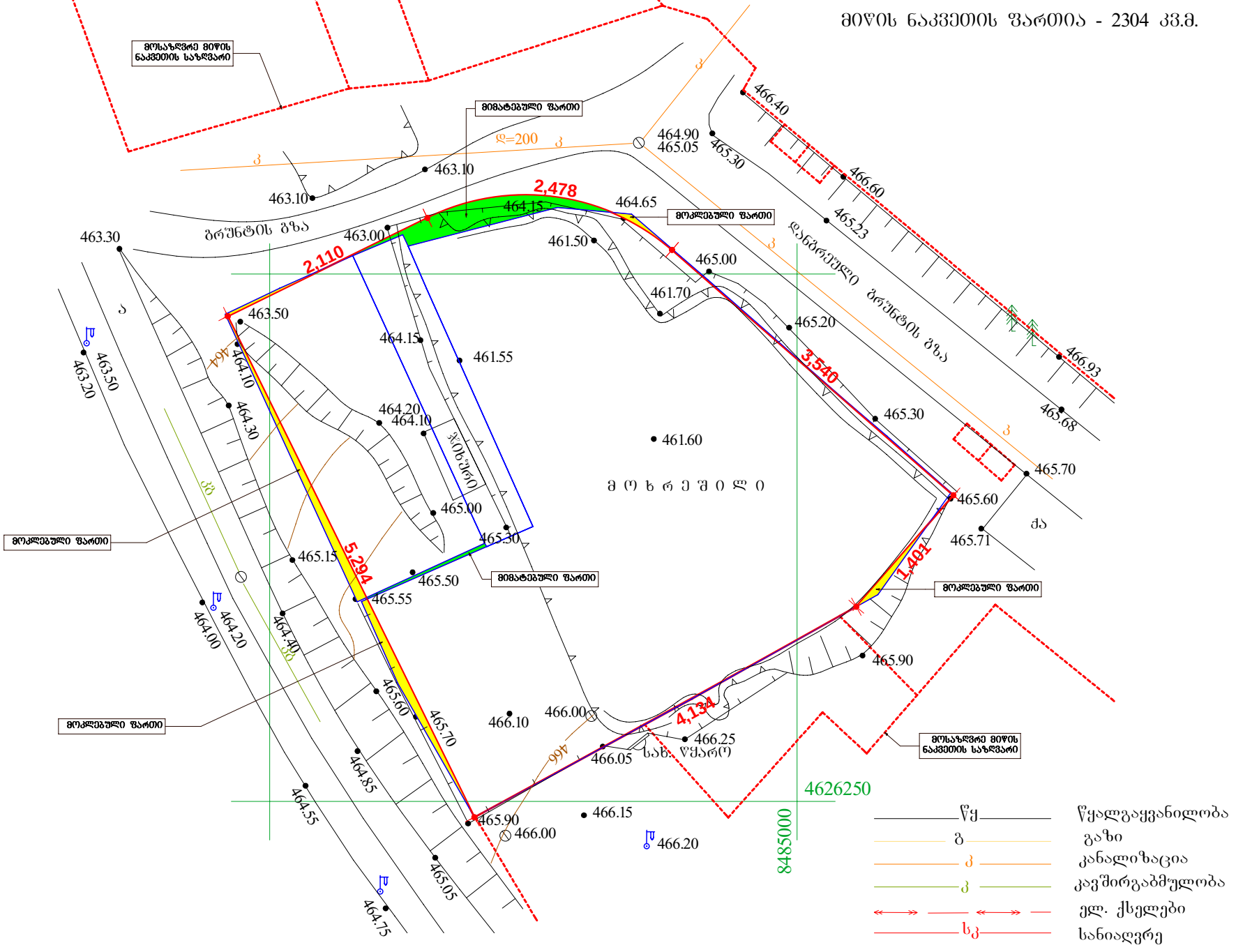

გართიანების შედეგად მიღებული მიწის ნაკვეთი

მიწის ნაკვეთის ფართია - 2304 კვ.მ.

