SMART TRANSPORTATION SOLUTIONS

ქ. თბილისში, ნუცუბიძის ქუჩასა და ინტენსიფიკაციის გზას შორის, არსებულ მიწის ნაკვეთზე (ს/კ 01.14.15.001.235; 01.14.15.001.389; 01.14.15.001.394) – ტრანსპორტის ზემოქმედების შეფასება



ქ. თბილისში, ნუცუბიძის ქუჩასა და ინტენსიფიკაციის გზას შორის, არსებულ მიწის ნაკვეთზე (ს/კ 01.14.15.001.235; 01.14.15.001.389; 01.14.15.001.394) – ტრანსპორტის ზემოქმედების შეფასება

შემსრულებელი:

შპს „STS“

ნ. არჩუაძე

ზ. ბერაძე

სარჩევი

პროექტის ძირითადი მიზნები და ამოცანები 11
საკვლევი არეალი 11
არსებული სიტუაციის მიმოხილვა 12
ქვეითთა მოძრაობა 12
შემოთავაზებული მშენებლობის მიმოხილვა 15
გენერირებული/მიზიდული ნაკადები და სივრცითი განაწილება 16
გენერირებული ნაკადები 17
გენერირებული (სპროექტო) ნაკადების კალკულაცია - საზოგადოებრივი ტრანსპორტი 22
მიზიდული ნაკადები 25
საზოგადოებრივი ტრანსპორტის სპროგნოზო რეზერვები 30
გამოყენებული ლიტერატურა 31

ქალაქ თბილისის მუნიციპალიტეტის საჯარო სამართლის იურიდიული პირი – ქალაქ თბილისის მუნიციპალიტეტის ტრანსპორტისა და ურბანული განვითარების სააგენტო

წერილის ნომერი: **16-01202963160**
თარიღი: **22/10/2020**
პინი: **4640**

ადრესატი: ანა კომახიძე
პირადი ნომერი: 61001084981
მისამართი: ქ.თბილისი, ადამ მიცკევიჩის N14

გადაამოწმეთ: **document.municipal.gov.ge**

მოქალაქე ანა კომახიძეს

ქალბატონო ანა,

თქვენი 2020 წლის 22 ოქტომბრის #19/01202961902-16 განცხადების პასუხად, რომელიც ეხება ქალაქ თბილისში, ნუცუბიძის ქუჩასა და ინტენსიფიკაციის გზას შორის არსებულ მიწის ნაკვეთებზე (ს/კ: 01.14.15.001.389, 01.14.15.001.235, 01.14.15.001.394) მრავალფუნქციური კომპლექსის არქიტექტურული პროექტის შეთანხმებისათვის სატრანსპორტო კვლევის არეალის განსაზღვრის მოთხოვნას, გაცნობებთ:
„მშენებლობის ნებართვის გაცემისა და შენობა-ნაგებობის ექსპლუატაციაში მიღების წესისა და პირობების შესახებ“ საქართველოს მთავრობის 2019 წლის 31 მაისის №255 დადგენილების მე-13 მუხლის პირველი პუნქტის „პ“ ქვეპუნქტის თანახმად, გარდა II კლასის შენობა-ნაგებობის არქიტექტურული პროექტის შეთანხმებისას წარმოსადგენია:

1. საგზაო მოძრაობის ორგანიზების სქემა
2. ტრანსპორტზე ზეგავლენის შეფასება.

მოძრაობის ორგანიზების სქემა უნდა შეთანხმდეს სსიპ - ტრანსპორტისა და ურბანული განვითარების სააგენტოსა და საპატრულო პოლიციასთან. მოძრაობის ორგანიზების სქემის შესათანხმებლად სსიპ - ტრანსპორტისა და ურბანული განვითარების სააგენტოში წარმოდგენილი უნდა იყოს სქემის ფერადი ეგზემპლარი და dwg ფორმატის სქემის ფაილი. სქემის განცხადებას თან უნდა ერთვოდეს არქიტექტურის სამსახურში შეტანილი განაცხადის ნომერი და საკადასტრო კოდი. ასევე, იმ შემთხვევაში, თუ საპროექტოდ გათვალისწინებული გზა ხვდება მუნიციპალიტეტის საკუთრებაში არსებულ ტერიტორიაზე, უნდა წარმოადგინოთ ქ. თბილისის მუნიციპალიტეტის სსიპ ქონების მართვის სააგენტოს შუალედური პასუხი. სააგენტოში შეთანხმების შემდეგ სქემა უნდა შეთანხმდეს საპატრულო პოლიციასთან. ამის შემდეგ, შეთანხმებული სქემა უნდა აიტვირთოს სხვა დოკუმენტაციასთან ერთად არქიტექტურის სამსახურის ვებგვერდზე.

განმცხადებლის მიერ შესათანხმებლად წარმოდგენილ საგზაო მოძრაობის ორგანიზების სქემის შიდა გეგმარებაში (არსებობის შემთხვევაში) და საკადასტრო საზღვრის მიმდებარედ გათვალისწინებული უნდა იყოს **2.5 მეტრი** სიგანის ტროტუარები.

ტრანსპორტზე ზეგავლენის შეფასების კვლევა უნდა აიტვირთოს არქიტექტურის სამსახურის ვებგვერდზე, რის შემდგომაც გადაეგზავნება განსახილველად სსიპ - ტრანსპორტისა და ურბანული განვითარების სააგენტოს. ასევე, უნდა აიტვირთოს კვლევის ერთიან დოკუმენტში წარმოდგენილი რუკების, სქემებისა და გაანგარიშებების სამუშაო მასალები:

- რუკა (.shp)
- სქემა (.dwg/.shp)
- ცხრილი და/ან დიაგრამა (.xlsx)

ტრანსპორტზე ზეგავლენის შეფასების კომპონენტები და საკვლევი არეალები მოცემულია

დანართის სახით.

აქვე გაცნობებთ, რომ სქემის შესათანხმებლად განმცხადებელს შეუძლია ისარგებლოს თვითმმსახურების პორტალით my.municipal.gov.ge, რომელიც წარმოადგენს ქალაქ თბილისის მუნიციპალიტეტის მერიის და საკრებულოს ელექტრონული განცხადებების ერთობლიობას.

ნებისმიერ დაინტერესებულ პირს შესაძლებლობა ეძლევა სახლიდან გაუსვლელად მიმართოს განცხადებით მუნიციპალიტეტს და ელექტრონულად მიიღოს პასუხი. ამისათვის საჭიროა თვითმმსახურების პორტალზე my.municipal.gov.ge აირჩიოთ რომელი სერვისის მიღება გსურთ.

განცხადების შემოტანა შეუძლია როგორც ფიზიკურ ასევე იურიდიულ პირს, შესაბამისი სარეგისტრაციო ფორმის შევსების საფუძველზე. სასურველი ელექტრონული განცხადების არჩევის შემდეს სისტემაში უნდა განთავსდეს მოთხოვნის ტექსტი. საჭიროების შემთხვევაში მიებას დანართი ფაილები და მოხდეს განაცხადის შექმნა. განმცხადებელი ვალდებულია პირადობის დამადასტურებელი (ID) ბარათით განახორციელოს განცხადებაზე ელექტრონული ხელმოწერა, რის შემდეგაც განცხადება გადაიგზავნება განსახილველად.

გადაგზავნის მომენტში, განმცხადებელს გაეგზავნება მოკლე ტექსტური შეტყობინება განაცხადის ნომრის მითითებით. როდესაც მუნიციპალიტეტში გადაგზავნილ განაცხადზე დასრულდება საქმის წარმოება, განმცხადებელი კვლავ მიიღებს მოკლე ტექსტურ შეტყობინებას საქმისწარმოების დასრულების შესახებ, დოკუმენტის ნომრის და უნიკალური კოდის მითითებით. თვითმმსახურების პორტალზე my.municipal.gov.ge არსებულ ღილაკზე „პასუხის მოძებნა“ დაწკაპებით გაიხსნება ფანჯარა, სადაც განმცხადებელი შეიყვანს დოკუმენტის ნომერს და უნიკალურ კოდს, რის შემდეგაც სისტემაში გაიხსნება დოკუმენტი (PDF ფორმატით).

დანართი 1: 3 (სამი) ფურცელი;

დანართი 2: 1 (ერთი) ფურცელი;

პატივისცემით,

ოთარ ჩიტიძე

სააგენტოს უფროსი (მოვალეობის შემსრულებელი)

გამოყენებულია კვალიფიციური ელექტრონული ხელმოწერა/ ელექტრონული შტამპი

	წინასაპროექტო კვლევა	საკვლევი ტერიტორია	განმარტება
1	**საკვლევი ტერიტორიის არსებული სატრანსპორტო მდგომარეობის შესწავლა**		
1.1.	საქვეითე ინფრასტრუქტურის ინვენტარიზაცია და საქვეითე მისაწვდომობა	*საპროექტო ტერიტორიიდან შ. ნუცუბიძის ქუჩაზე არსებულ გაჩერებებამდე მისასვლელი გზა, საქვეითე გადასასვლელების გათვალისწინებით.*	საქვეითე ინფრასტრუქტურის შესწავლისას უნდა გამოვლინდეს საკვლევი ტერიტორიის ფარგლებში საზ. ტრანსპორტის გაჩერებამდე ***მისასვლელი მანძილი,*** საქვეითე გადასასვლელების გათვალისწინებით. ასევე საჭიროა ***საქვეითე ინფრასტრუქტურის ინვენტარიზაცია*** (უსაფრთხო და მოხერხებული გადაადგილების ხელისშემშლელი ფაქტორების გამოვლენა): ***ტროტუარის არსებობა, ბარიერები ტროტუარზე, უსაფრთხო საქვეითე გადასასვლელების არსებობა.*** ინვენტარიზაციის საფუძველზე უნდა მოხდეს საპროექტო ტერიტორიის საქვეითე მისაწვდომობის ანალიზი. საქვეითე ინფრასტრუქტურის შესწავლა საჭიროა საპროექტო ტერიტორიამდე უსაფრთხო საქვეითე მისაწვდომობისათვის საჭირო მაკორექტირებელი ღონისძიებების დასადგენად. იმ შემთხვევაში, როდესაც განაშენიანება არ არის ფეხითმოსიარულეთათვის ადვილად მისაწვდომი, მაცხოვრებელთა/ვიზიტორთა მგზავრობები უმეტესად მანქანით ხორციელდება. ასევე მნიშვნელოვანია საზ. ტრანსპორტამდე უსაფრთხო წვდომის უზრუნველყოფა.
2	**ინფორმაცია პროექტზე**		
2.1.	შენობა-ნაგებობების საერთო ფართობი და სუფთა ფართობი ფუნქციების მიხედვით.		ეს მონაცემი საჭიროა საპროექტო ტერიტორიაზე მომავალი მაცხოვრებლების დაახლოებითი რაოდენობის დასადგენად.

	ასევე, ბინებისა და საძინებლების სავარაუდო რაოდენობა.		
2.2.	საპროექტო ტერიტორიის პერსპექტივაში მაცხოვრებელთა და ვიზიტორთა რაოდენობა	**საოფისე (არსებობის შემთხვევაში)**	ამ მონაცემის საფუძველზე დადგინდება ახალი გენერირებული/მიზიდული მგზავრობების რაოდენობა.
3.	**საპროექტო ტერიტორიის გენერირებული/მიზიდული (საპროგნოზო) მგზავრობები**		
3.1.	საპროექტო ტერიტორიაზე გენერირებული/მიზიდული მგზავრობების საერთო რაოდენობა		
3.2	მგზავრობების მოდალური განაწილება		მოდალური განაწილება - გადაადგილების სხვადასხვა საშუალებების წილი მგზავრობების საერთო რაოდენობაში - მანქანა, საზ. ტრანსპორტი, ქვეითი, ტაქსი. ამ მონაცემის განსაზღვრა საჭიროა, იმის დასადგენად, თუ რა ზემოქმედება ექნება დაგეგმილ პროექტს სამანქანო ნაკადებზე; ასევე საზ. ტრანსპორტის მიწოდების დასაგეგმად და საქვეითე ინფრასქტრუქტურის მაკორექტირებელი ღონისძიებების დასადგენად. იმისათვის, რომ დიდი მასშტაბის განაშენიანებას არ ჰქონდეს უარყოფითი სატრანსპორტო შედეგები, საჭიროა ღონისძიებების დაგეგმვა, მოდალურ განაწილებაში სამანქანო გადაადგილების წილის შემცირების მიზნით. საპროგნოზო მგზავრობების მოდალური განაწილების დადგენა უნდა მოხდეს თბილისის ***მობილურობის სატრანსპორტო კვლევის იმ მაკრო ან მიკრო ზონის მონაცემების საფუძველზე, რომელშიც მდებარეობს საპროექტო ტერიტორია.***

			თბილისის შინამეურნეობის სატრანსპორტო კვლევის მონაცემთა ბაზა და ანგარიში ხელმისაწვდომია შემდეგ მისამართზე: http://tbilisi.gov.ge/page/3218
3.3.	მგზავრობების სივრცითი განაწილება		ამ მონაცემით განისაზღვრება, რომელ გზებზე და კვანძებზე იქნება ზეგავლენა; საზ. ტრანსპორტის რომელ მიმართულებაზე/ხაზებზე იქნება მომსახურების გაუმჯობესება საჭირო; სად იქნება საჭირო საფეხმავლო ინფრასტრუქტურის გაუმჯობესება. საპროგნოზო მგზავრობების სივრცითი განაწილების დადგენა უნდა მოხდეს ***შინამეურნეობის სატრანსპორტო კვლევის იმ მაკრო ან მიკრო ზონის მონაცემების საფუძველზე, რომელშიც მდებარეობს საპროექტო ტერიტორია.*** თბილისის შინამეურნეობის სატრანსპორტო კვლევის მონაცემთა ბაზა და ანგარიში ხელმისაწვდომია შემდეგ მისამართზე: http://tbilisi.gov.ge/page/3218
4	**რეკომენდაციები**		ზეგავლენის შეფასების საფუძველზე განისაზღვრება ის ღონისძიებები, რაც საჭიროა დაგეგმილი განაშენიანების მომავალი მაცხოვრებლების და ვიზიტორების ტრანსპორტით უზურუნველყოფისა და მოდალურ განაწილებაში მანქანის როლის შესამცირებლად.

5	**გამოყენებული ლიტერატურა და სტანდარტები**		კვლევის ტექსტურ ნაწილში მითითებული უნდა იყოს კვლევისა და ანალიზისას გამოყენებული სტანდარტები და მეთოდოლოგია და შესაბამისი ლიტერატურა.

თბილისის შინამეურნეობის სატრანსპორტო კვლევის მონაცემთა ბაზა და ანგარიში ხელმისაწვდომია შემდეგ მისამართზე:
http://tbilisi.gov.ge/page/3218

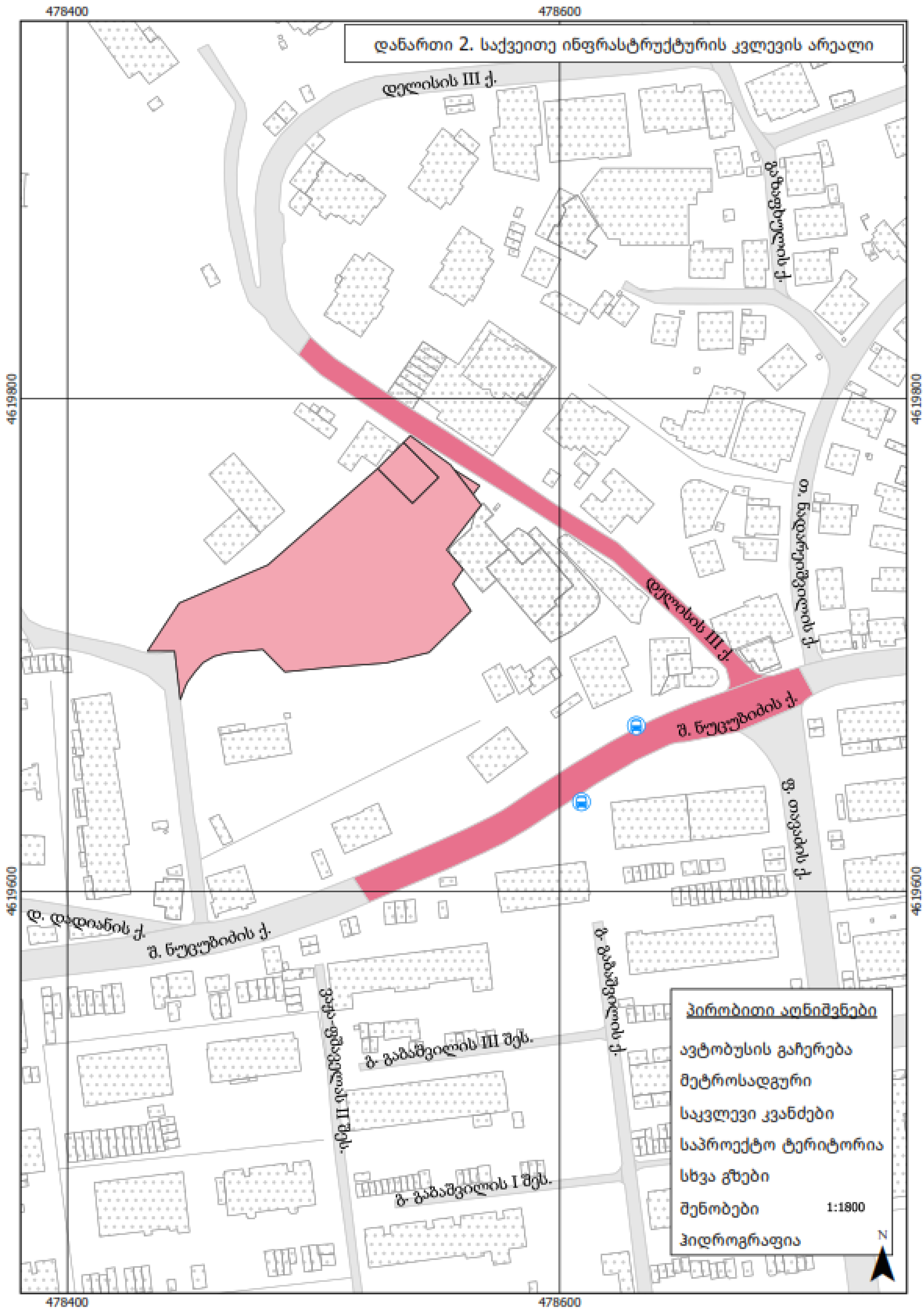
478400
478600
4619800
4619600
დანართი 2. საქვეითე ინფრასტრუქტურის კვლევის არეალი
დელისის III ქ.
შ. ნუცუბიძის ქ.
ფ. თავაძის ქ.
დ. დადიანის ქ.
გ. გაბაშვილის III შეს.
გ. გაბაშვილის I შეს.
პირობითი აღნიშვნები
ავტობუსის გაჩერება
მეტროსადგური
საკვლევი კვანძები
საპროექტო ტერიტორია
სხვა გზები
შენობები
ჰიდროგრაფია
1:1800
N

პროექტის ძირითადი მიზნები და ამოცანები

ჩვენს მიერ შესრულებული სატრანსპორტო კვლევის მიზანია დადგინდეს ქ. თბილისში, ნუცუბიძის ქუჩასა და ინტენსიფიკაციის გზას შორის არსებულ მიწის ნაკვეთებზე (საკადასტრო კოდი 01.14.15.001.235; 01.14.15.001.389; 01.14.15.001.394) მრავალფუნქციური კომპლექსის არქიტექტურული პროექტის შეთანხმების მიზანშეწონილობა საზოგადოებრივი ტრანსპორტისა და ქვეითთა მისაწვდომობის კუთხით.

კვლევის დასახული მიზნის მისაღწევად განვიხილავთ საპროექტო ტერიტორიიდან ნუცუბიძის ქუჩაზე არსებულ ავტობუსის უახლოეს გაჩერებებამდე მისასვლელ გზას და საქვეითე ინფრასტრუქტურის ხელმისაწვდომობას.

საკვლევი არეალი

საპროექტო ტერიტორია მდებარეობს დელისის III ქუჩის მიმდებარედ (საკადასტრო კოდი 01.14.15.001.235; 01.14.15.001.389; 01.14.15.001.394). მისი ფართობი შეადგენს 6754 კვ.მ.-ს.

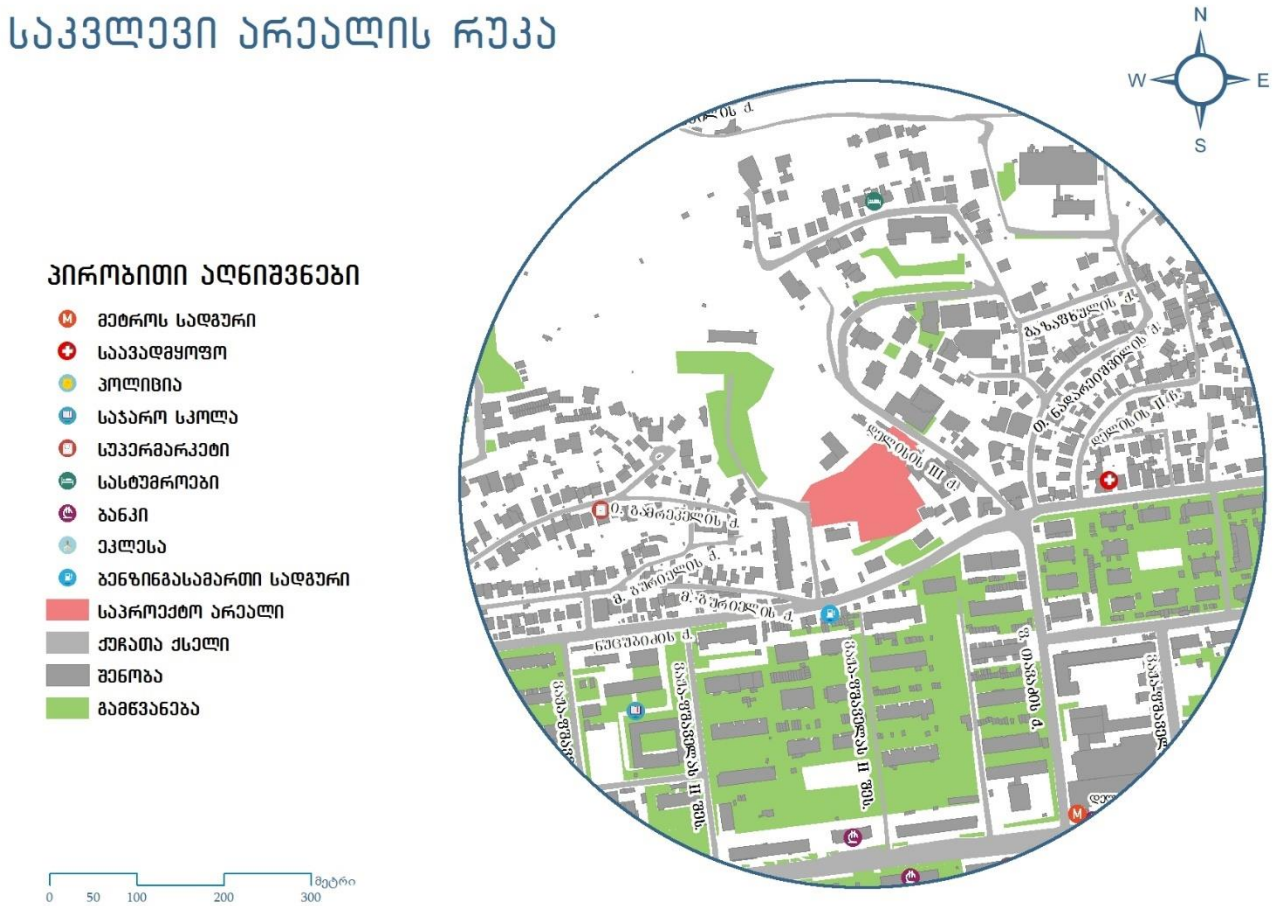

ილუსტრაცია # 1

არსებული სიტუაციის მიმოხილვა

ქვეითთა მოძრაობა

ქვეითთა მოძრაობის შესწავლისას განვიხილავთ საპროექტო ტერიტორიიდან ნუცუბიძის ქუჩაზე არსებულ ავტობუსის უახლოეს გაჩერებებამდე მათ გადაადგილებას.

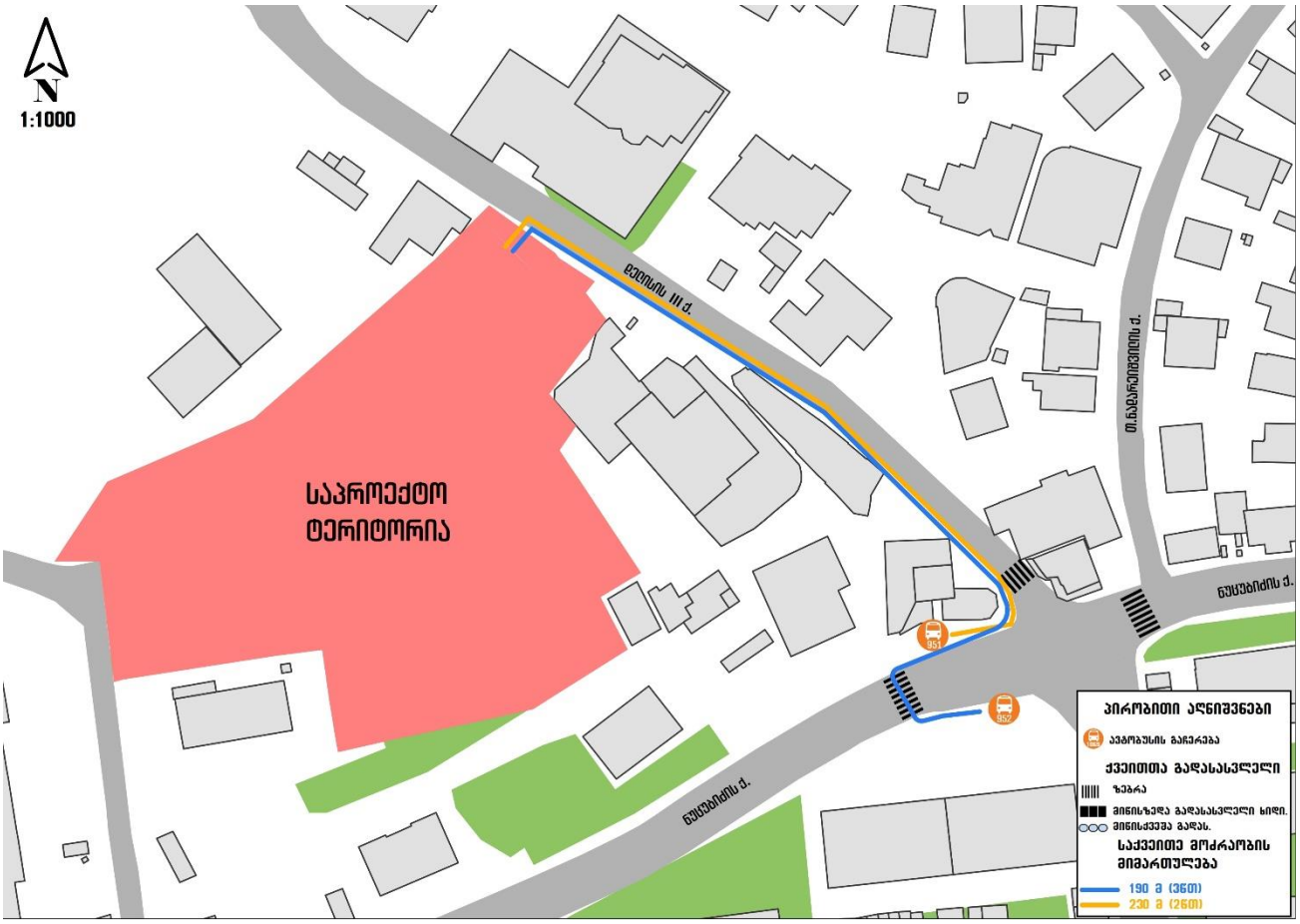

ილუსტრაცია # 2

საქვეითე ინფრასტრუქტურის კუთხით პრობლემები გვხვდება საკვლევი არეალის უდიდეს ნაწილზე. როგორც საქვეითე ინფრასტრუქტურის ინვენტარიზაციის რუკაზეა გამოსახული, (ილუსტრაცია # 3) საპროექტო ტერიტორიის მიმდებარედ დელისის III ქუჩაზე ტროტუარი არ არის ქუჩის ერთ მხარეს, ხოლო მეორე მხარეს მოუწესრიგებელია აღინიშნება წყვეტა ასევე განთავსებულია დროებითი ბარიერები რის გამოც ქვეითებს უწევთ გზის სავალ ნაწილზზე გადაადგლება. ნუცუბიძის ქუჩაზე ასევე მოსაწესრიგებელია ტროტუარის საფარი. ასევე #952 გაჩერების მიმდებარედ მოწყობილია არალეგალური პარკირება, რაც ხელს უშლის ქვეითის უსაფრთხო გადაადგილებას.

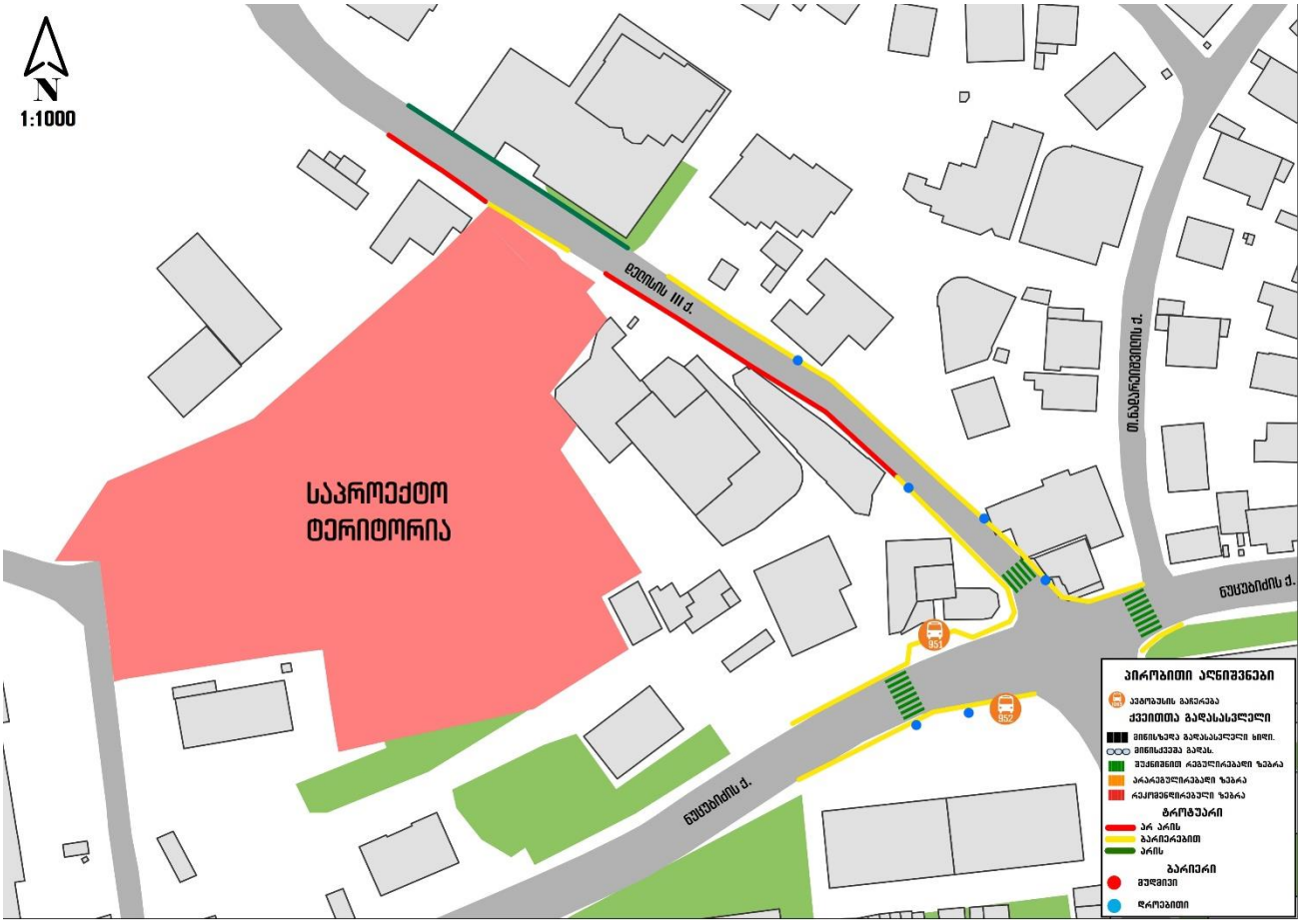

ილუსტრაცია # 3



ილუსტრაცია # 4

შემოთავაზებული მშენებლობის მიმოხილვა

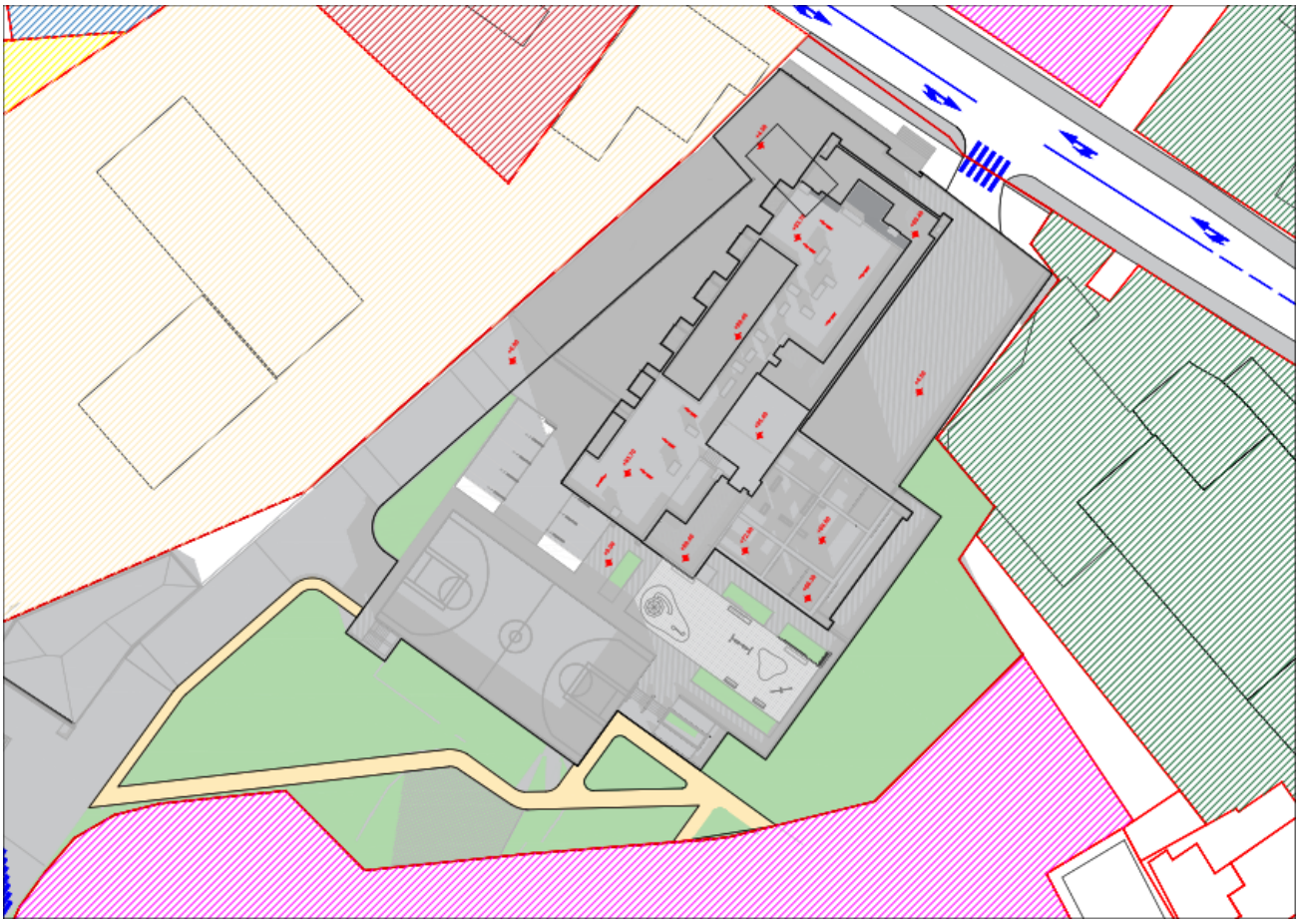

ილუსტრაცია # 5

დასახელება	რაოდენობა	განზომილება
მიწის ნაკვეთის ფართობი	**6323.1**	მ²
საცხოვრებელი ფართობი	**21872.3**	მ²
საოფისე ფართობი	**3960.6**[1]	მ²
კომერციული ფართობი	**1639.7**[2]	მ²

ცხრილი N 1. ფართების განაწილება

[1] კ2-სი საანგარიშო ფართობი
[2] კ2-სი საანგარიშო ფართობი

გენერირებული/მიზიდული ნაკადები და სივრცითი განაწილება

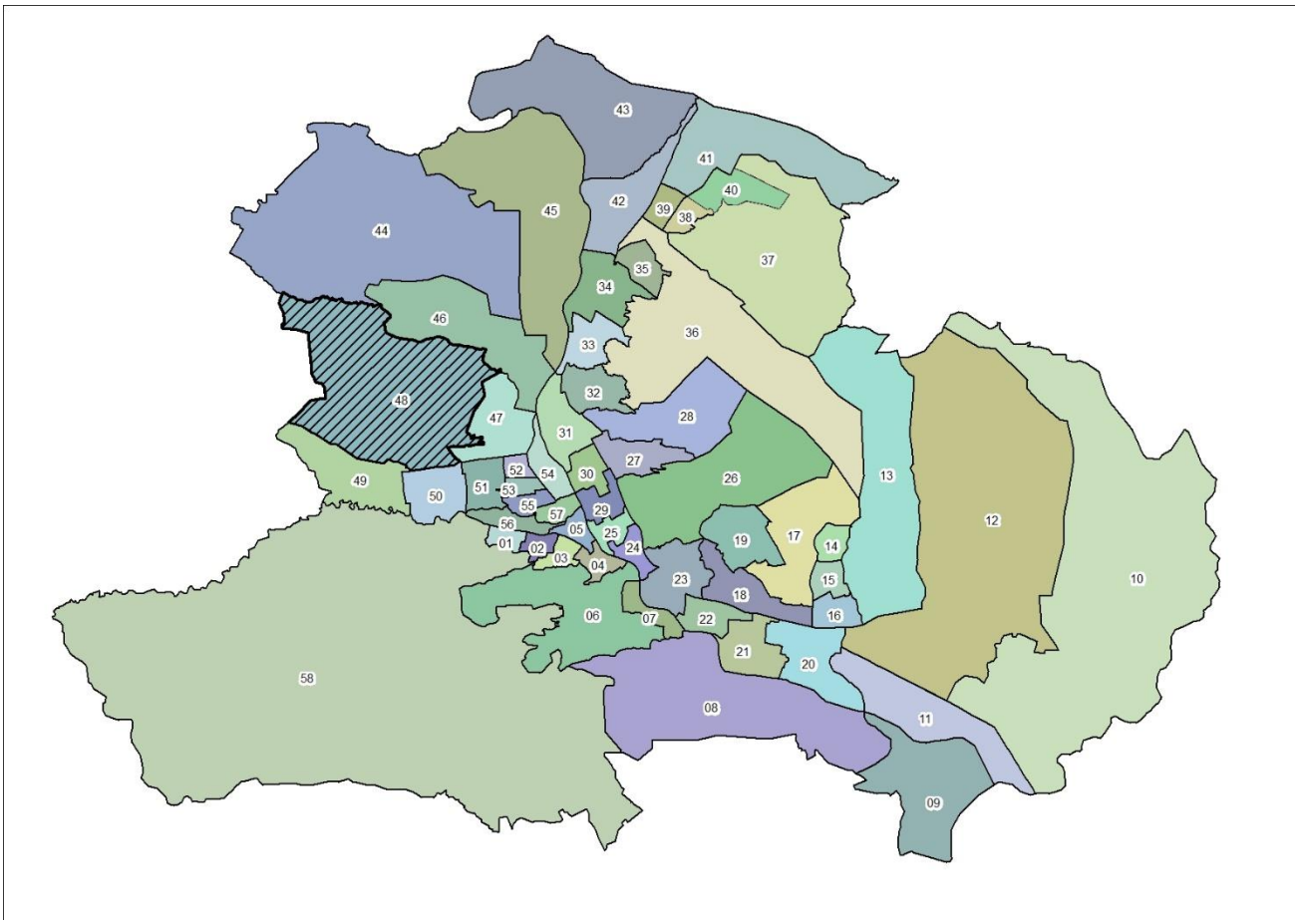

ილუსტრაცია # 6

გადაადგილებების სივრცითი და მათემატიკური ანალიზის შედეგად მიღებულ მონაცემებზე დაყრდნობით შეიქმნა სატრანსპორტო ნაკადების განაწილების რუკა სამიზნე მაკრო ზონების მიხედვით, რომელიც მთელ ქალაქზე განზოგადდება არსებული სატრანსპორტო ნაკადების გათვალისწინებით.

კვლევის შედეგად მიღებული მონაცემებიდან გამოყვანილი კოეფიციენტების მიხედვით მოხდა ჩვენს მიერ დათვლილი სატრანსპორტო ნაკადების პროპორციული გადანაწილება იმ კვანძებზეც, რომლების ანალიზიც მოთხოვნილია დავალების სახით ქ. თბილისის მუნიციპალიტეტის მერიის მიერ.

გენერირებული ნაკადები

დასახელება	რაოდენობა
გამოკითხული შინამეურნეობა	122
გამოკითხული ადამიანები	417
ყველა სახის გადაადგილება	568
გამოკითხულ შინამეურნეობათა მფლობელობაში არსებული მოტორიზებული სატრანსპორტო საშუალებები	92
ავტომობილიზაციის კოეფიციენტი მაკრო ზონისტვის	0.75
გადაადგილებები	
ავტომობილის მძღოლი	137
ავტომობილის მგზავრი	99
ტაქსით	13
საზოგადოებრივი ტრანსპორტი	214
ქვეითი	86
სხვა გადაადგილება	19

ცხრილი N 2

იმის გასარკვევად, თუ რა სახის ტრანსპორტით გადაადგილება ჭარბობს აღნიშნული მიკრო ზონებიდან, მოხდა მათი მოდალური განაწილება გადაადგილების საშუალებების

მიხედვით:

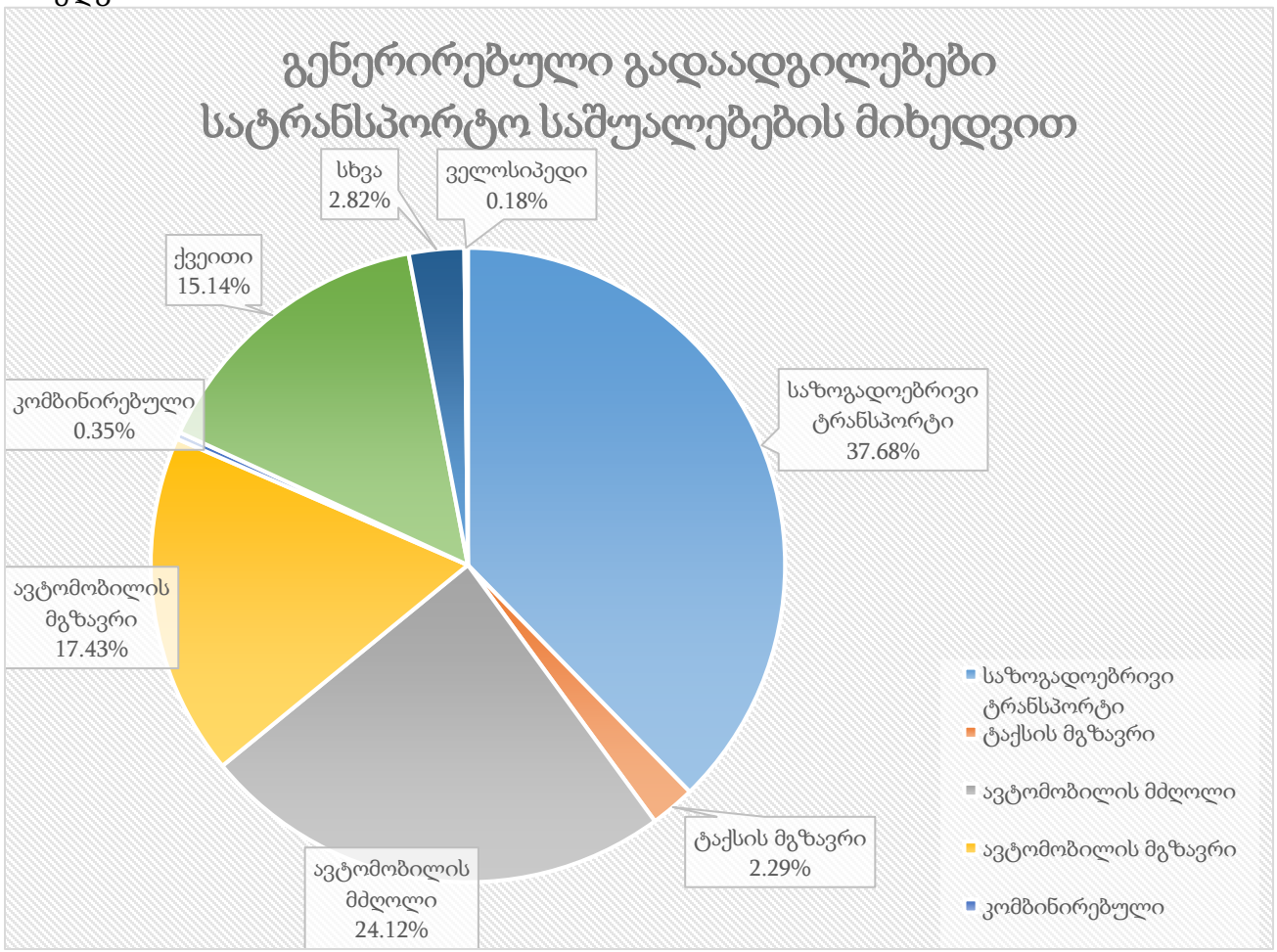

ილუსტრაცია # 7

აღნიშნულ ინფორმაციაზე დაყრდნობით, მოხდა მოტორიზებული სატრანსპორტო კერძო საშუალებებით გადაადგილების ანალიზი გეოსაინფორმაციო საშუალებების გამოყენებით, რათა მომხდარიყო მათი სივრცული აღქმა/განაწილება.

საკვლევი ზონიდან ყველა მიმართულებით კერძო ტრანსპორტით გადაადგილებების რიცხვი შეადგენს 249-ს, რაც მთლიანი გადაადგილებების 43%-ა. შემდგომ ილუსტრაციაში მოცემულია საკვლევი ზონის შიგნით(N48) ზონის შიგნით არსებული გადაადგილებების მოდალური განაწილება.

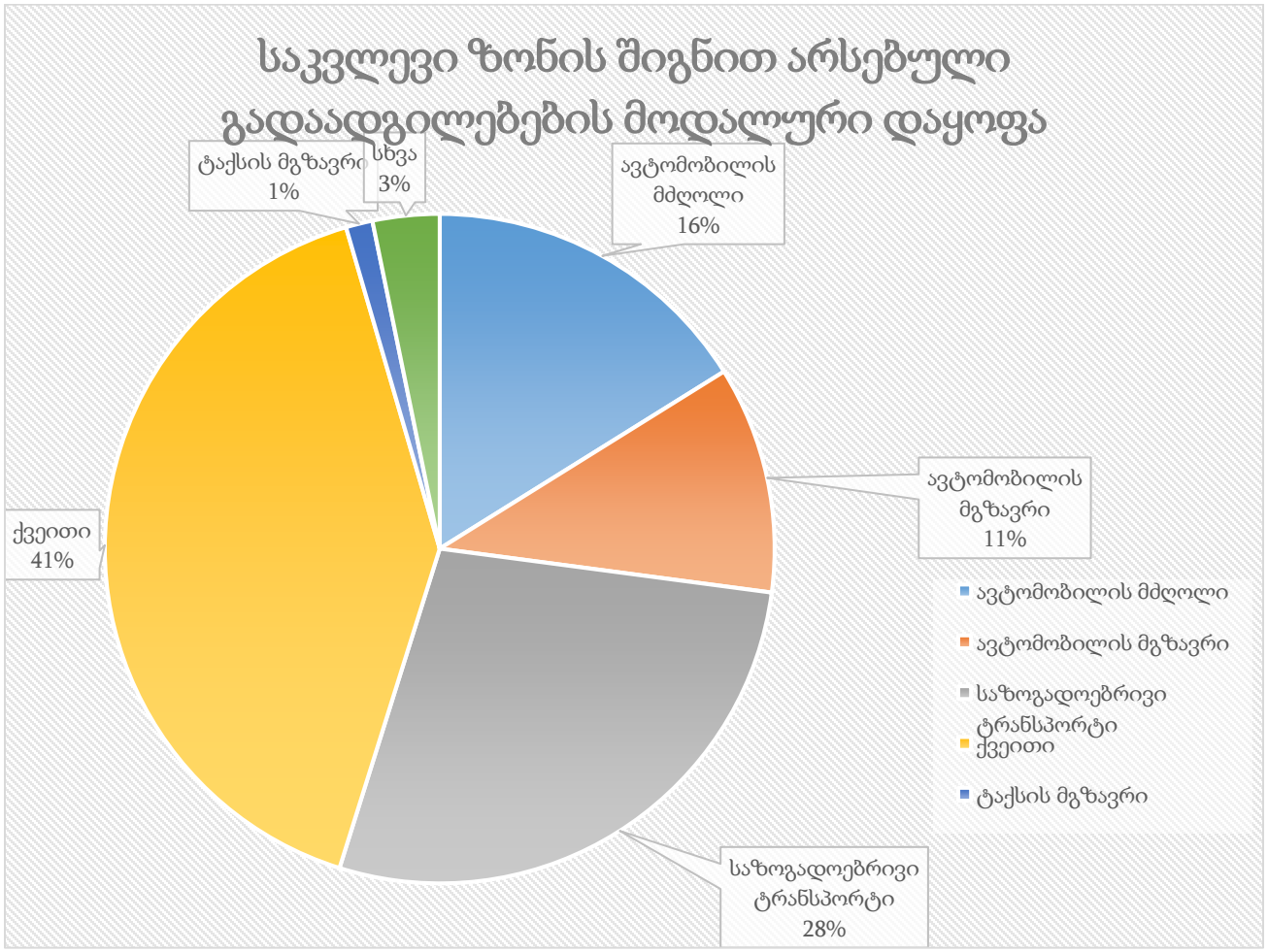

ილუსტრაცია # 8

რუკაზე გამოსახულია ავტომობილით გადაადგილებების სივრცითი განაწილება რაოდენობის მიხედვით სამიზნე ზონებში. უნდა აღინიშნოს, რომ ავტომობილებით გადაადგილების სრული რაოდენობის 17.7% ხორციელდება თვითონ საკვლევი მაკრო ზონის შიგნით. საკვლევი ზონის შიგნით ასევე პოპულარულია ფეხით სიარულიც(41%).

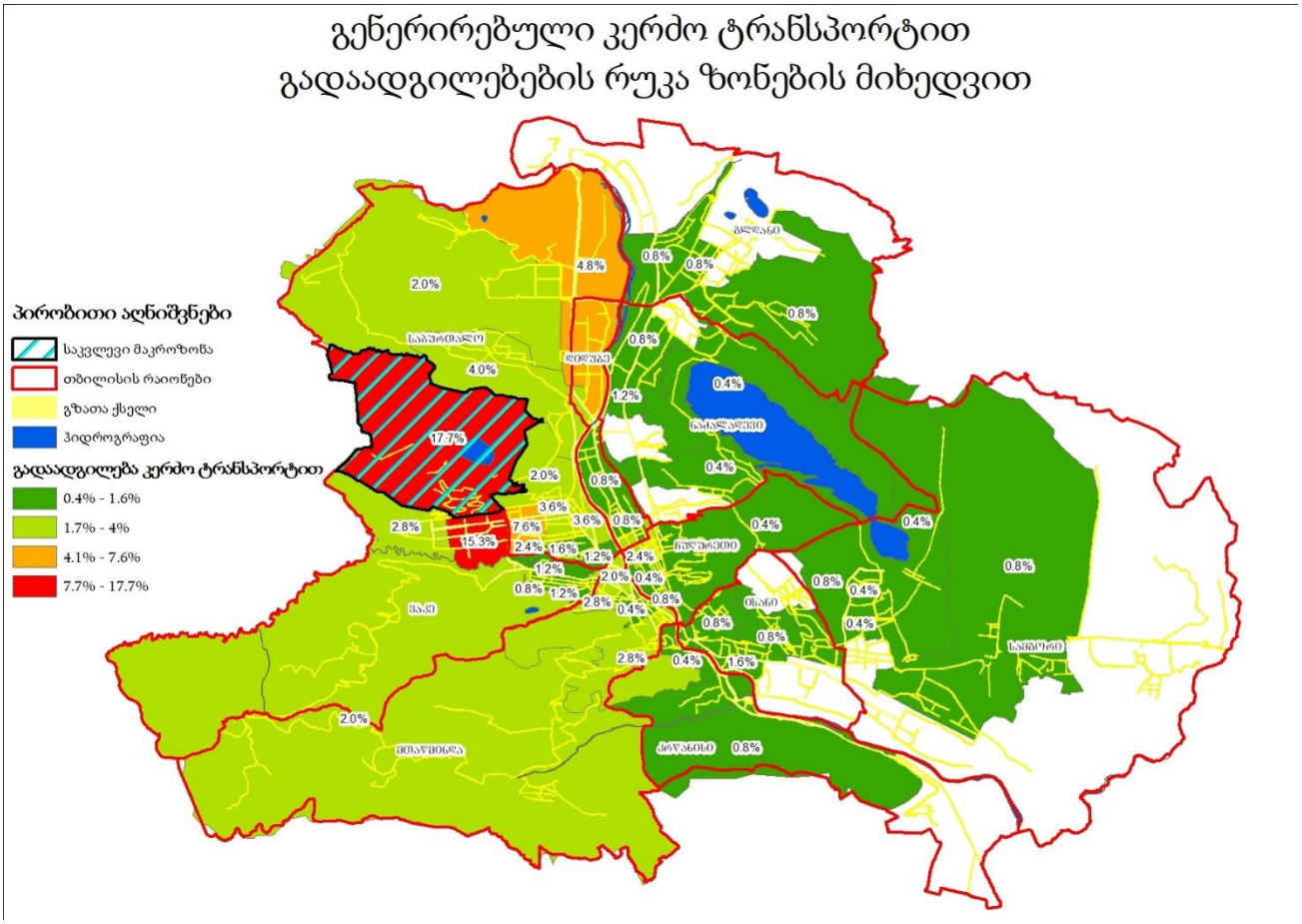

ილუსტრაცია # 9

შემდგომ ეტაპზე მოხდა საკვლევი მიკროზონებიდან გენერირებული გადაადგილებების კვლევა მოტივის მიხედვით. ილუსტრაციაზე მოცემულია გადანაწილების პროცენტული მაჩვენებლები გადაადგილების მოტივის მიხედვით:

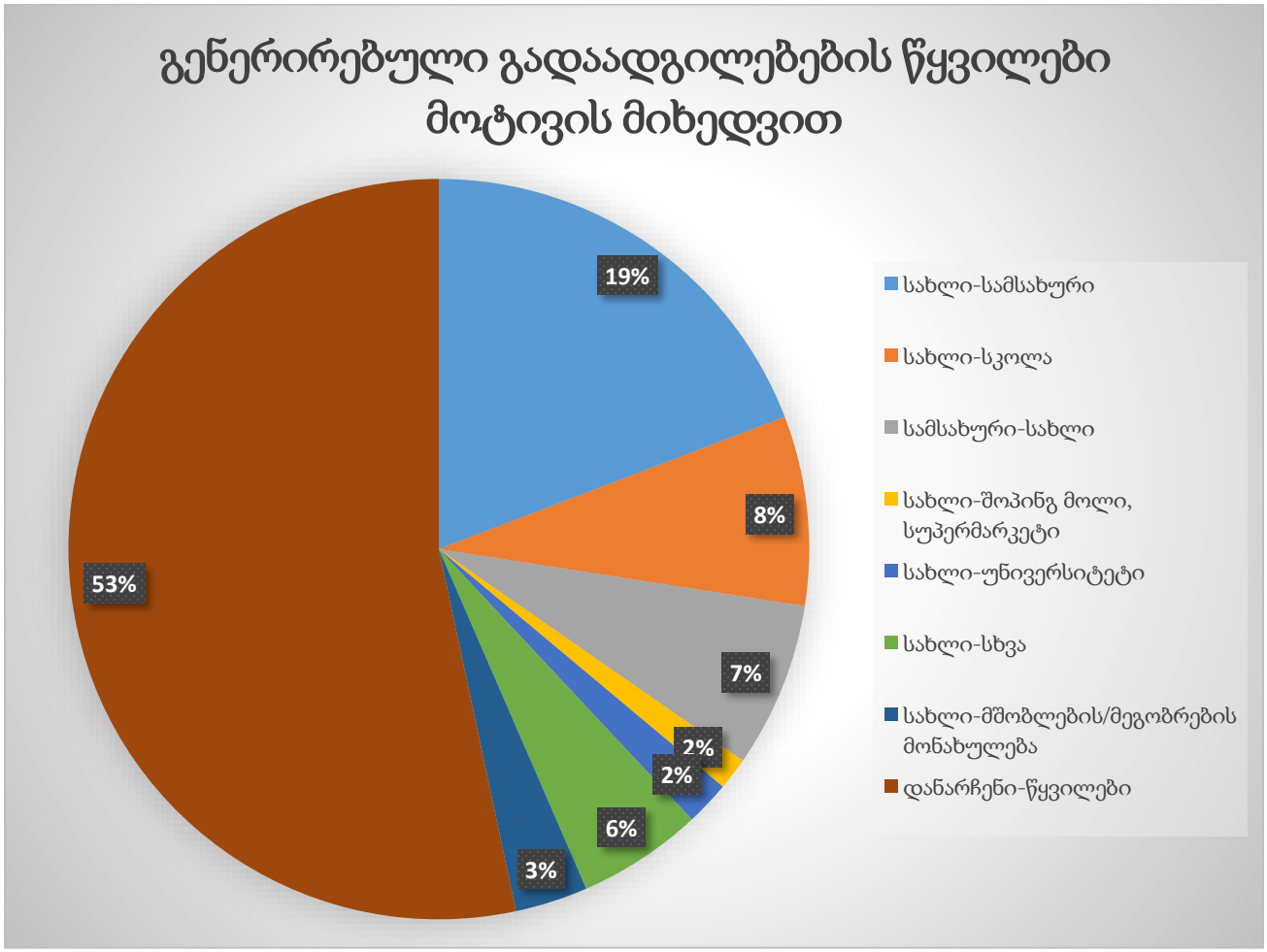

ილუსტრაცია # 10

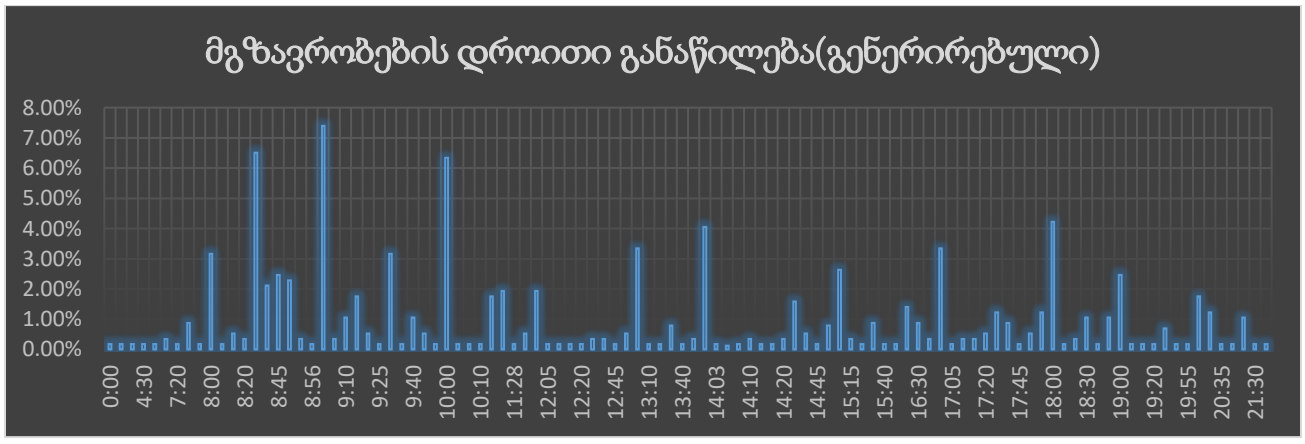

ცხრილი N 3

გენერირებული (საპროექტო) ნაკადების კალკულაცია – საზოგადოებრივი ტრანსპორტი



ილუსტრაცია # 11

რუკაზე გამოსახულია საზოგადოებრივი ტრანსპორტით გადაადგილებების ინტენსივობა ფერების გრადაციით.

	ფართი (მ²)	კოეფიციენტი[3]	ადამიანების რაოდენობა	კოეფიციენტი[4]	გადაადგილებების სრული რაოდენობა
საცხოვრებელი	21872.3	18.6	1176	1.56	1834
საოფისე	3168.48[5]	9.3	341	2	681

ცხრილი N 4 მიზიდული გადაადგილებები (შინამეურნეობების კვლევა)

საცხოვრებელ ფართზე გამოყვანილი სავარაუდო მაცხოვრებლების რაოდენობიდან(1176) შეგვიძლია ვიანგარიშოთ დღიური სავარაუდო გადაადგილებების რაოდენობა:

[3] კოეფიციენტი აღებულია საქართველოს მთავრობის დადგენილება N 41-დან (2016 წლის 28 იანვარი ქ. თბილისი, დაკავებულობა)

[4] ადამიანების გამოთვლილი რაოდენობის მიერ შესრულებული სრული დღიური გადაადგილებების კოეფიციენტი (შინამეურნეობების გადაადგილებების კვლევა (SYSTRA, 2016))

[5] კ2 საანგარიშო ფართობის 80%

$$\text{დღიური გადაადგილება} = 1176 * 1.56^{6} = 1834$$

$$\text{დილის პიკის საათი} = 1834 * 30\%^{7} = 550$$

შინამეურნეობების მობილობის კვლევის ანალიზისას ვარკვევთ დილის პიკის საათში შესრულებულ გადაადგილებების მოდალურ განაწილებას:

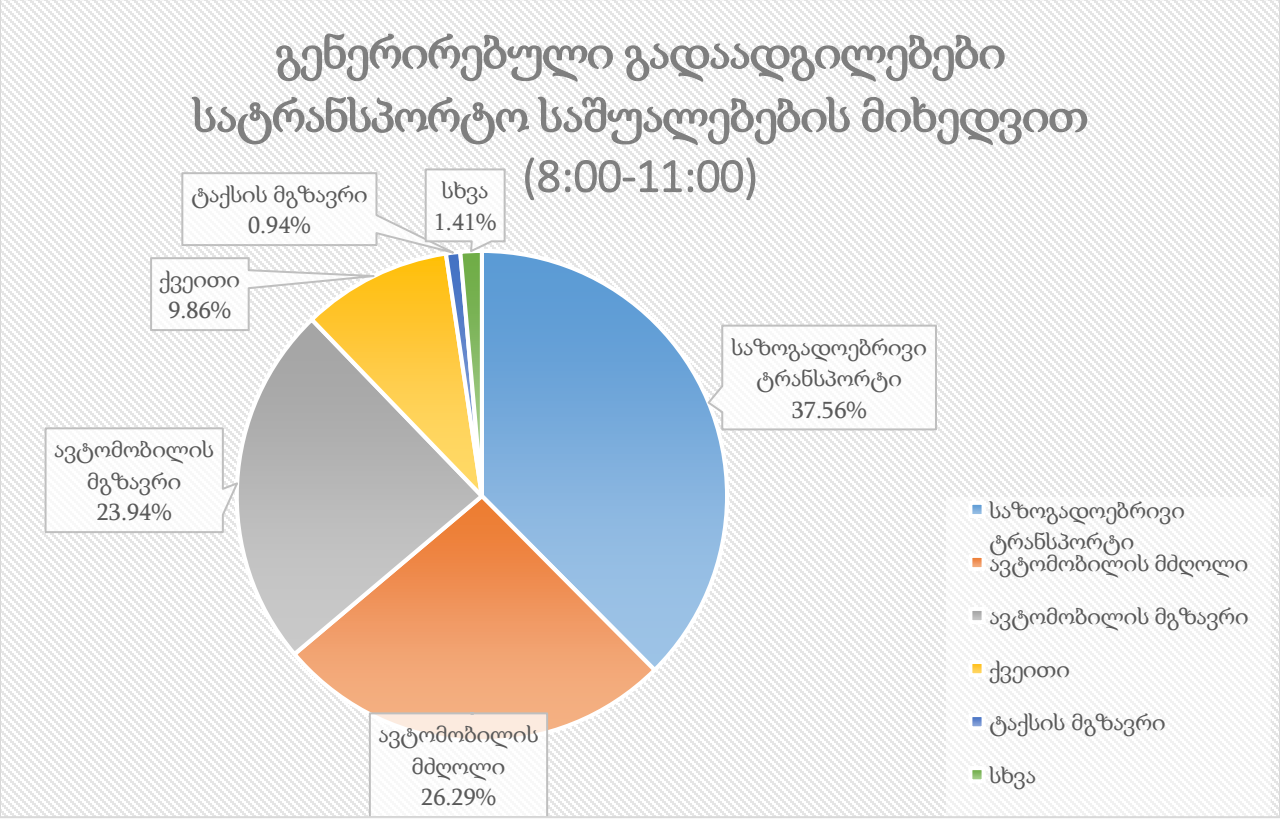

ილუსტრაცია # 12

	გენერირებული გადაადგილება დილის პიკის საათში	კოეფიციენტი	გადაადგილების რაოდენობა
საზოგადოებრივი ტრანსპორტი	550	0.38	207
ქვეითი	550	0.10	54
ავტომობილის მგზავრი	550	0.24	132
ავტომობილის მძღოლი	550	0.26	145
ტაქსის მგზავრი	550	0.01	5
სხვა	550	0.01	8

[6] 1.56 - დღიური გადაადგილების მაჩვენებელი თბილისის საშუალო მაცხოვრებლისთვის (შინამეურნეობების გადაადგილებების კვლევა (SYSTRA, 2016))

[7] 30% -დილის პიკის საათის გენერირებული გადაადგილებების წილი (შინამეურნეობების გადაადგილებების კვლევა (SYSTRA, 2016))

ცხრილი N 5 დილის პიკის საათში საცხოვრებელი ფართიან გენერირებული გადაადგილებები

შემდეგ დიაგრამაზე ნაჩვენებია საღამოს პიკის საათში საოფისე ფართიდან გენერირებული ადამიანების მოდალური განაწილება გდაადგილების საშუალებების მიხედვით:

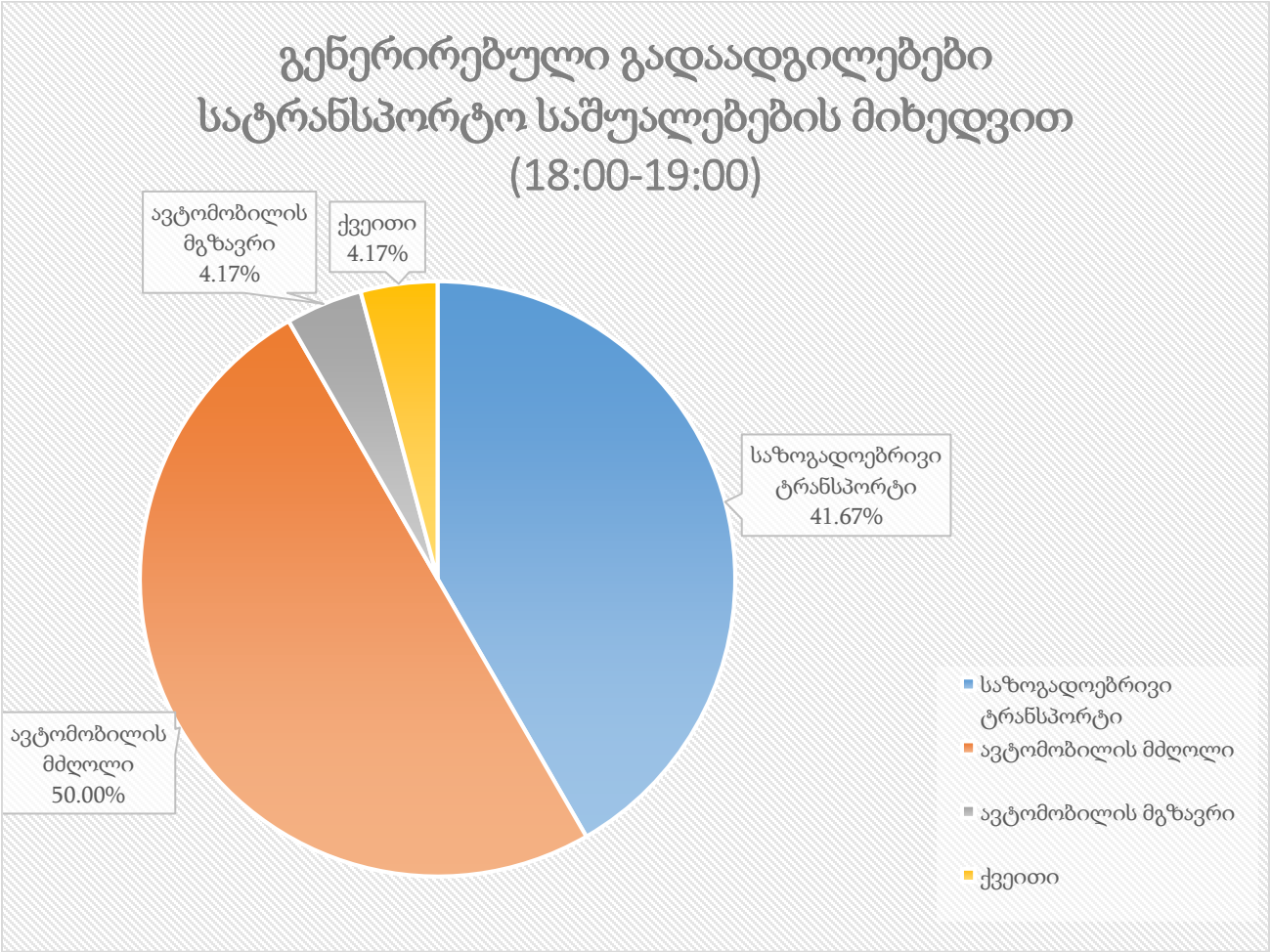

ილუსტრაცია # 13

	გენერირებული გადაადგილება საღამოს პიკის საათში	კოეფიციენტი	გადაადგილების რაოდენობა
საზოგადოებრივი ტრანსპორტი	341	0.42	142
ქვეითი	341	0.04	14
ავტომობილის მგზავრი	341	0.04	14
ავტომობილის მძღოლი	341	0.50	170

ცხრილი N 6 საღამოს პიკის საათში საოფისე ფართიდან გენერირებული გადაადგილებები

მიზიდული ნაკადები

საკვლევ მიკროზონებში მიზიდული ნაკადების შემთხვევაში გადაადგილებების რაოდენობა ყველა სხვა ზონიდან შეადგენს 561- ს.

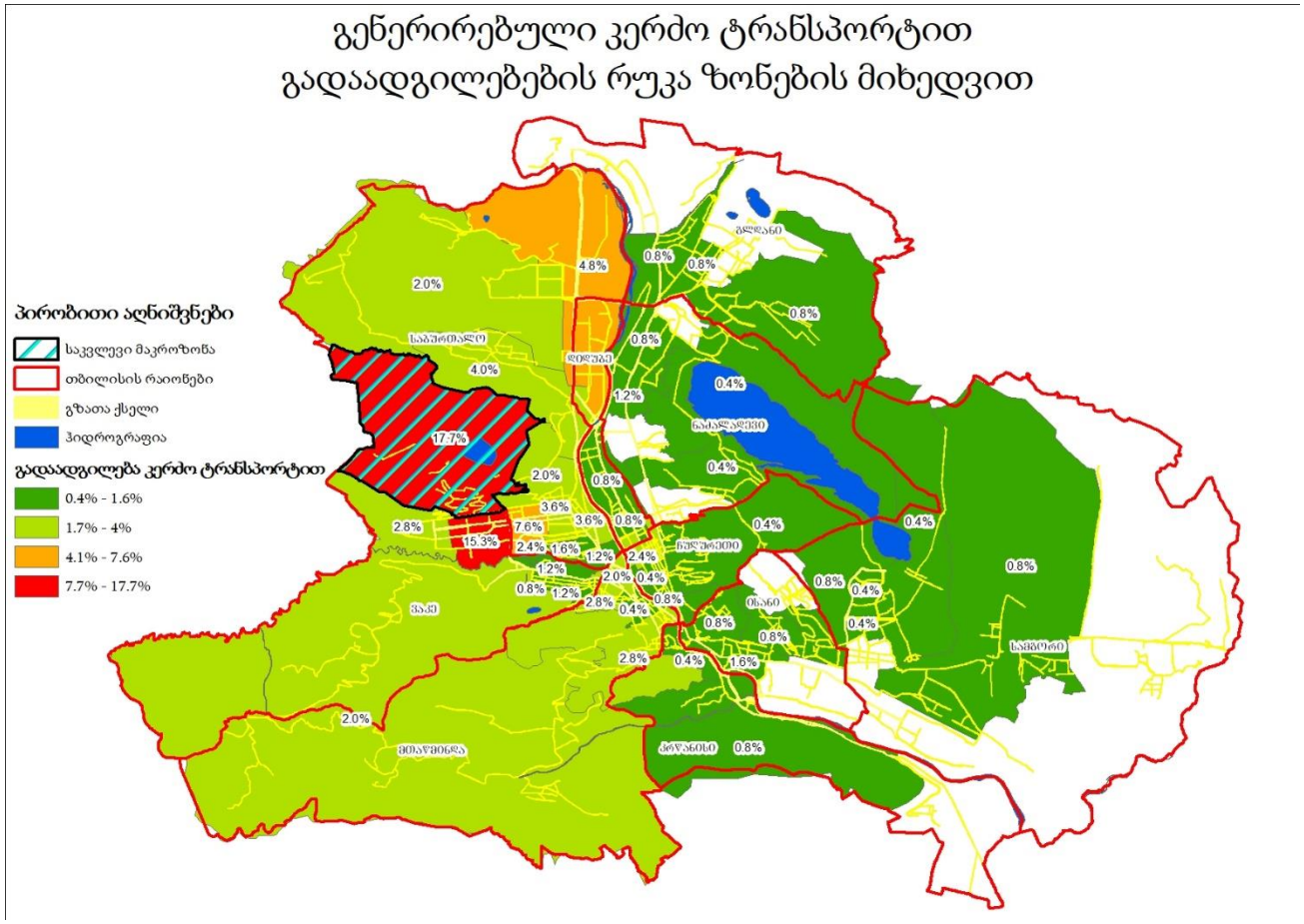

ილუსტრაცია # 14



ილუსტრაცია # 15

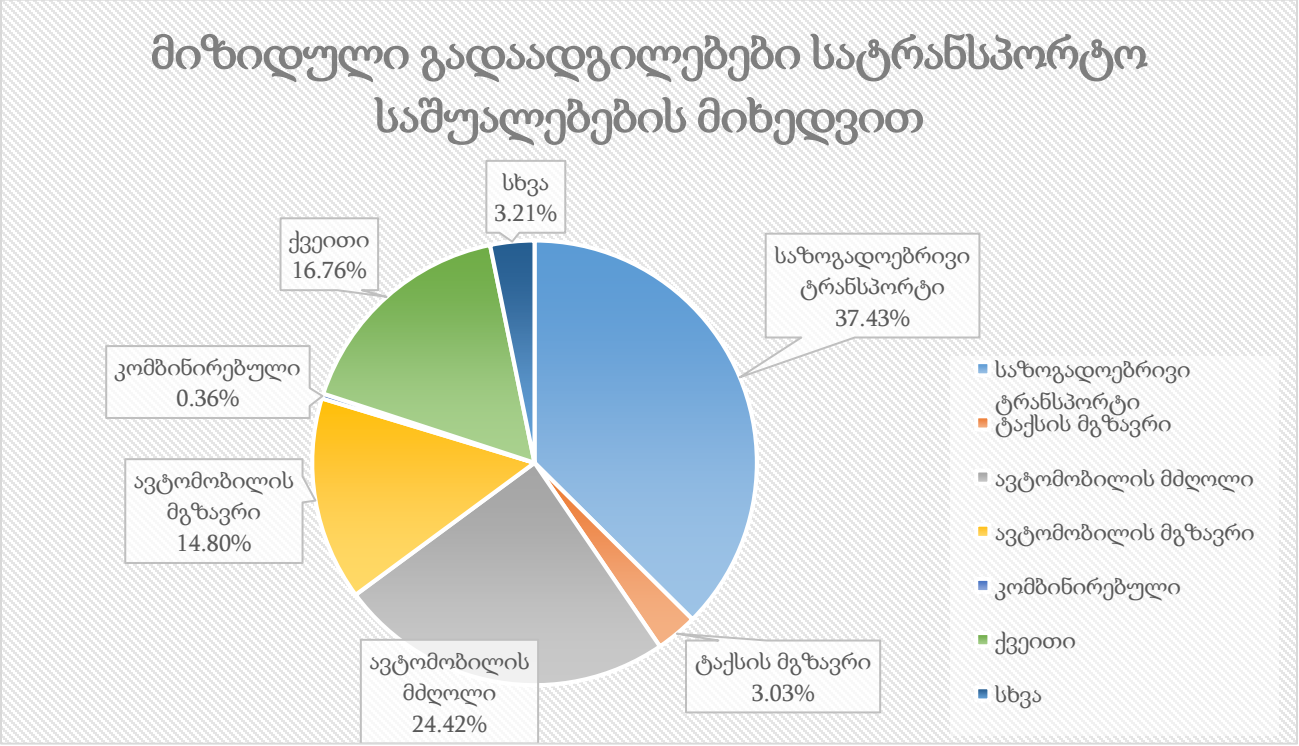
მიზიდული გადაადგილებები სატრანსპორტო საშუალებების მიხედვით
სხვა 3.21%
ქვეითი 16.76%
საზოგადოებრივი ტრანსპორტი 37.43%
კომბინირებული 0.36%
ავტომობილის მგზავრი 14.80%
ავტომობილის მძღოლი 24.42%
ტაქსის მგზავრი 3.03%
საზოგადოებრივი ტრანსპორტი
ტაქსის მგზავრი
ავტომობილის მძღოლი
ავტომობილის მგზავრი
კომბინირებული
ქვეითი
სხვა

ცხრილი N 7

შემდეგ დიაგრამაზე ნაჩვენებია დილის პიკის საათში საოფისე ფართზე მოზიდული ადამიანების მოდალური განაწილება გდაადგილების საშუალებების მიხედვით:

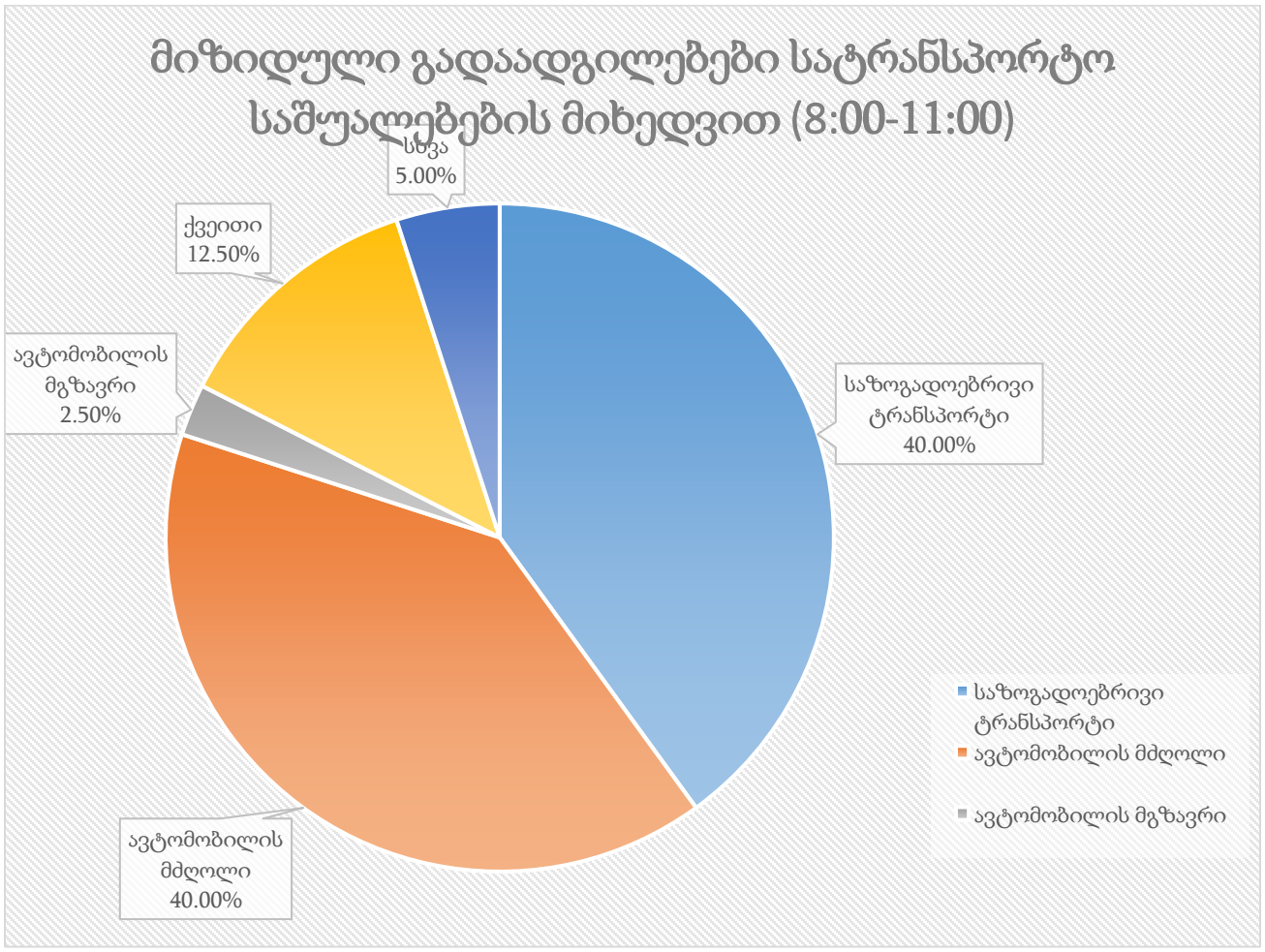

ილუსტრაცია # 16

	მიზიდული გადაადგილება დილის პიკის საათში	კოეფიციენტი	გადაადგილების რაოდენობა
საზოგადოებრივი ტრანსპორტი	341	0.40	136
ქვეითი	341	0.13	43
ავტომობილის მგზავრი	341	0.03	9
ავტომობილის მძღოლი	341	0.40	136
სხვა	341	0.05	17

ცხრილი N 8 დილის პიკის საათში საოფისე ფართზე მოზიდული გადაადგილებები

$$\text{საღამოს პიკის საათი} = 1834 * 22\%^{8} = 404$$

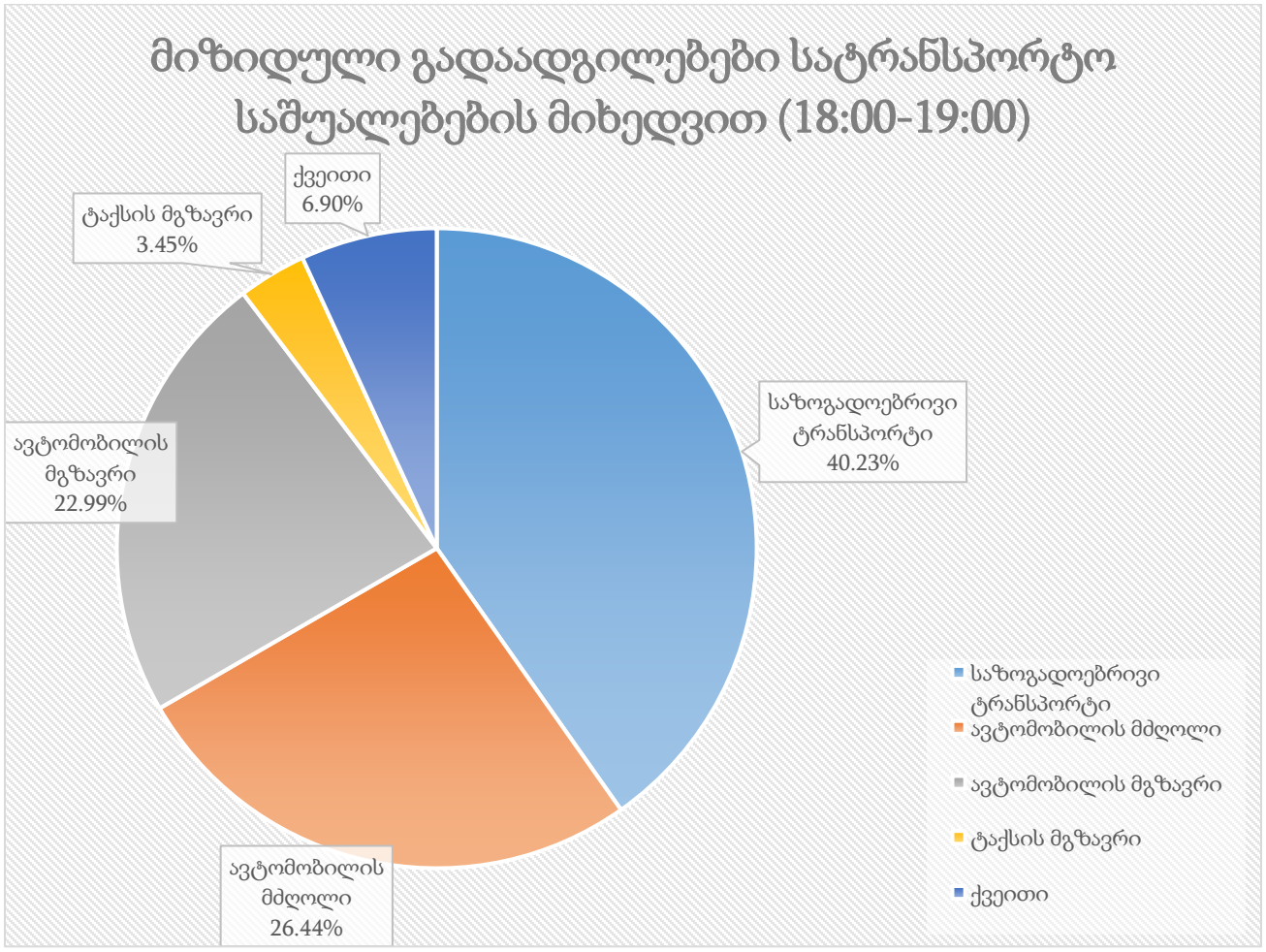

ილუსტრაცია # 17

	მიზიდული გადაადგილება საღამოს პიკის საათში	კოეფიციენტი	გადაადგილების რაოდენობა
საზოგადოებრივი ტრანსპორტი	404	0.40	162
ქვეითი	404	0.07	28
ავტომობილის მგზავრი	404	0.23	93
ავტომობილის მძღოლი	404	0.26	107
ტაქსის მგზავრი	404	0.03	14

ცხრილი N 9 ემატება საღამოს საცხოვრებელში მომსვლელებს

[8] 22% -საღამოს პიკის საათის მოზიდული გადაადგილებების წილი (შინამეურნეობების გადაადგილებების კვლევა (SYSTRA, 2016))

საზოგადოებრივი ტრანსპორტის საპროგნოზო რეზერვები

თუ შევაჯამებთ საზოგადოებრივი ტრანსპორტის რეზერვების ანალიზსა(თავი: „რეზერვების ანალიზი“) და ზემოაღნიშნულ ანგარიშებს, უხეშად შეგვიძლია გამოვიყვანოთ მგზავრთგადაყვანის არსებული და მოსალოდნელი რეზერვი. აღსანიშნავია, რომ მოზიდული და გენერირებული მგზავრები ავტობუსის გაჩერებებზე დამატებულია შესაბამის ორივე

მიმართულებაზე. აღსანიშნავია საკვლევ ტერიტორიასთან მეტროს სადგურების სიახლოვე, რაც გასათვალისწინებელია საზოგადოებრივი ტრანსპორტით შესრულებული გადაადგილებეების პროცენტულ გადანაწილებაში:

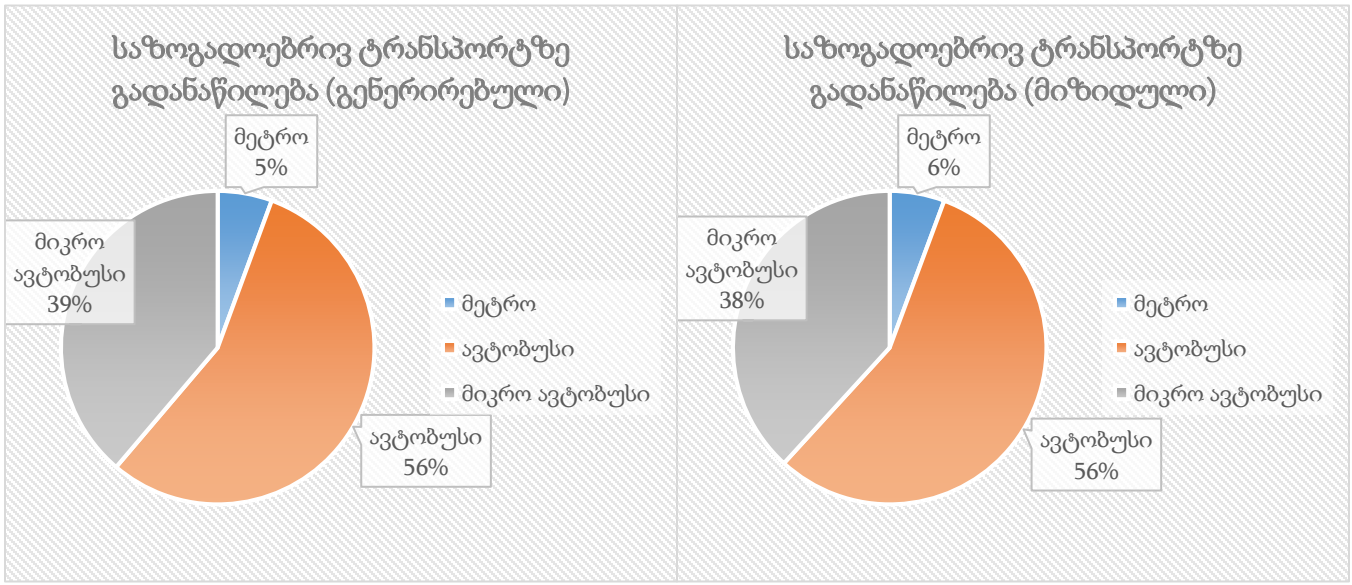

გამოყენებული ლიტერატურა

- თბილისის მდგრადი ურბანული ტრანსპორტის სტრატეგია, დეკემბერი 2015 ჟან-მანუელ ჟილი - ინდივიდუალური კონსლულტანტი
- შინამეურნეობების გადაადგილებების კვლევა (SYSTRA, 2016)